



# ORTSVERZEICHNIS

Tirol

Herausgegeben von STATISTIK AUSTRIA



Wien 2005

## **Auskünfte**

Für schriftliche oder telefonische Anfragen steht Ihnen in der Statistik Austria der Allgemeine Auskunftsdienst unter der Adresse

Guglgasse 13  
1110 Wien  
Tel.: +43 (1) 711 28-7070  
e-mail: [info@statistik.gv.at](mailto:info@statistik.gv.at)  
Fax: +43 (1) 715 68 28

zur Verfügung.

## **Herausgeber und Hersteller**

STATISTIK AUSTRIA  
Bundesanstalt Statistik Österreich  
1110 Wien  
Guglgasse 13

## **Für den Inhalt verantwortlich**

ADir. Peter Zeiszig  
Tel.: +43 (1) 711 28-7393  
e-mail: [peter.zeiszig@statistik.gv.at](mailto:peter.zeiszig@statistik.gv.at)  
und  
ADir. Renate Isamberth  
Tel.: +43 (1) 711 28-7392  
e-mail: [renate.isamberth@statistik.gv.at](mailto:renate.isamberth@statistik.gv.at)

## **Umschlagfoto**

Cäcilia Novak

## **Kommissionsverlag**

Verlag Österreich GmbH  
1070 Wien  
Kandlgasse 21  
Tel.: +43 (1) 610 77-315  
e-mail: [order@verlagoesterreich.at](mailto:order@verlagoesterreich.at)

ISBN 3-902452-46-3

Das Produkt und die darin enthaltenen Daten sind urheberrechtlich geschützt. Alle Rechte sind der Statistik Österreich vorbehalten. Die Vervielfältigung und Verbreitung der Daten sowie deren kommerzielle Nutzung ist ohne deren vorherige schriftliche Zustimmung nicht gestattet. Weiters ist untersagt, die Daten ohne vorherige schriftliche Zustimmung der Statistik Österreich ins Internet zu stellen, und zwar auch bei unentgeltlicher Verbreitung. Eine zulässige Weiterverwendung ist jedenfalls nur mit korrekter Quellenangabe „STATISTIK AUSTRIA“ gestattet.

© STATISTIK AUSTRIA

Artikelnummer: 20-9424-01

Verkaufspreis Inland: € 50,00 (inkl. CD-ROM)

**Wien 2005**


# Vorwort

Das Ortsverzeichnis von Österreich erscheint seit 1869 jeweils im Anschluss an Volkszählungen. Diese Publikation ist nicht nur nach Gemeinden sondern auch innerhalb jeder Gemeinde nach Ortschaften gegliedert. Zusätzlich angeführt sind alle Siedlungsnamen die im Bereich einer Ortschaft liegen. Eine Blattübersicht der Österreichischen Karte 1:50 000 und eine Gemeindegrenzkarte für das jeweilige Bundesland bilden den Anhang eines jeden der 9 Länderhefte. Die jedem Band beigelegte CD-ROM enthält zusätzlich zum Inhalt der Publikation das Gesamtregister mit allen Siedlungsnamen Österreichs. Statt dem bisher gedruckten Gesamtregisterband wird erstmalig ein Ortsverzeichnis von ganz Österreich samt allen Siedlungsnamen auf CD-ROM angeboten.

Ähnlich wie bei früheren Ortsverzeichnissen wurde auch diesmal die Siedlungsgliederung in Zusammenarbeit mit den Gemeinden festgelegt. Dabei wurde getrachtet, hinsichtlich des Namengutes eine möglichst weitgehende Übereinstimmung zwischen dem Ortsverzeichnis und der amtlichen Österreichischen Karte 1:50 000 des Bundesamtes für Eich- und Vermessungswesen zu erzielen.

Der Gebietsstand des vorliegenden Ortsverzeichnisses entspricht bezüglich der Politischen Bezirke, Gerichtsbezirke und Gemeinden jenem der Volkszählung vom 15. Mai 2001 und ist mit dem vom 1. Jänner 2001 identisch. Hingegen wurden Änderungen im Siedlungsbestand und bei Siedlungsnamen bis Redaktionsschluss vorgenommen.

Das Werk gibt für die Verwaltungseinheiten sowie für Ortschaften und Zählsprengel die Zahl der Gebäude, Wohnungen, Haushalte, Einwohner, Nebenwohnsitzfälle (erstmalig), nichtlandwirtschaftlichen Arbeitsstätten sowie Land- und Forstwirtschaftlichen Betriebsstätten an. Die bis 1991 gebräuchlichen Ortschaftsbestandteile sind nur aufgelistet, es werden aber keine Daten mehr ausgewiesen.



Univ. Prof. Dr. h.c. Dr. Peter Hackl  
Fachstatistischer Generaldirektor der STATISTIK AUSTRIA

Wien, im Jänner 2005

# INHALTSVERZEICHNIS

## TEXTTEIL

Erläuterungen, Begriffe und Definitionen ..... 11

## TABELLENTEIL

Landesübersicht ..... 24

Ortsverzeichnis, gegliedert nach Politischen Bezirken, Gerichtsbezirken und Gemeinden ..... 29

## ALPHABETISCHE VERZEICHNISSE

Politische Bezirke, Gerichtsbezirke und Gemeinden ..... 191

Siedlungsnamen ..... 197

## ANHANG

### Änderungsverzeichnis

Änderungen in der Verwaltungsgliederung vom 15.5.1991 – 1.1.2001 ..... 247

Änderungen in der Verwaltungsgliederung vom 2.1.2001 – 1.11.2004 ..... 249

### Karten

Karte der Gemeindegrenzen ..... 253

Österreichische Karte 1:50.000 im Bundesmeldenetz Blattschnitt ..... 254

Österreichische Karte 1:50.000 im UTM Blattschnitt ..... 255

Gliederung Österreichs in NUTS-Einheiten ..... 258

Publikationsverzeichnis ..... 261







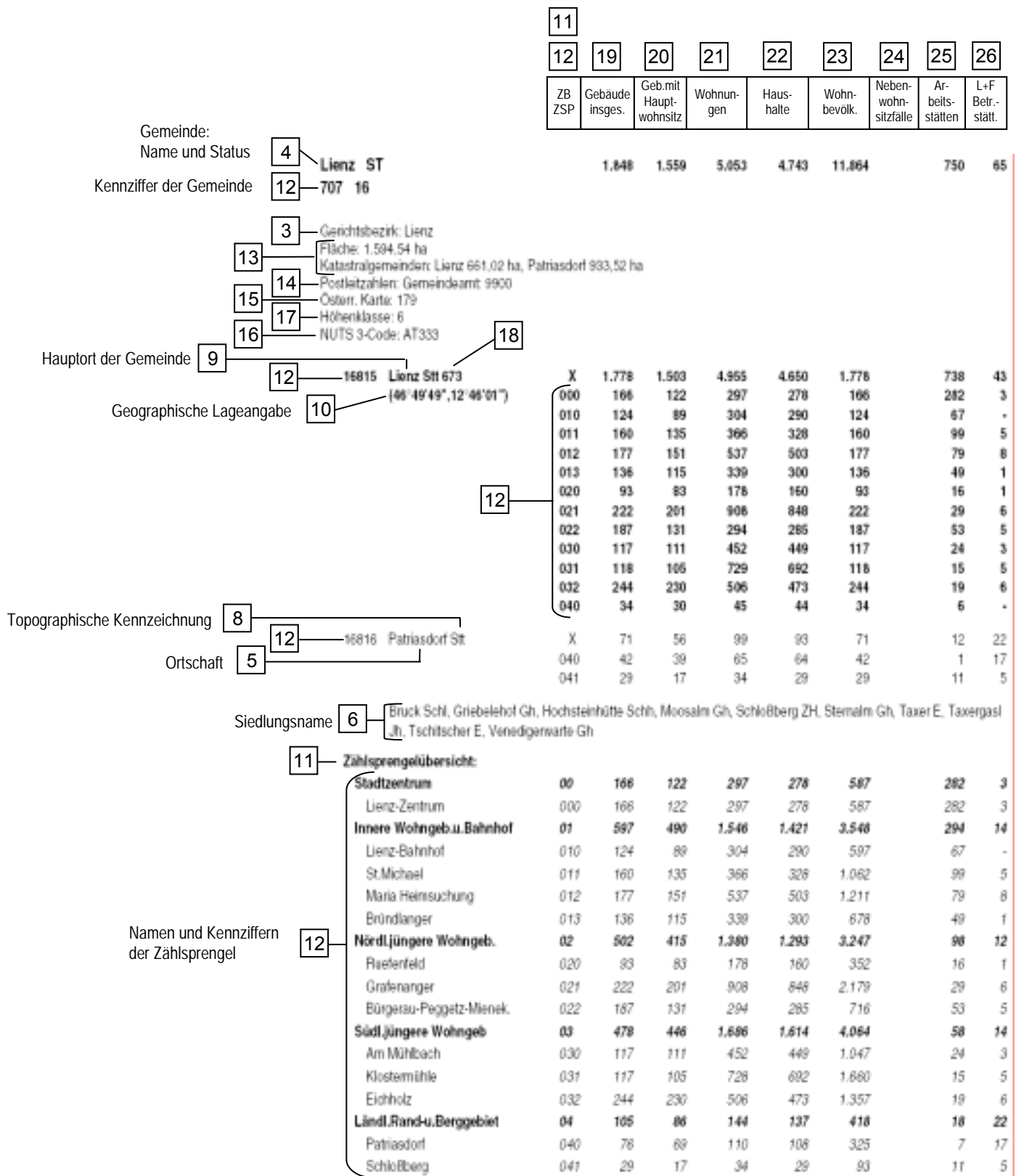
# Erläuterungen







**Beispiel 2: Darstellung einer Gemeinde, die in Zählbezirke und Zählsprengele untergliedert ist.**



### 1 Städte mit eigenem Statut (abgekürzt SS):

Sind Gemeinden, welche außer der Gemeindeverwaltung auch die Agenden der Bezirksverwaltungsbehörden besorgen. Sie sind einem Politischen Bezirk gleichrangig. Statutarstädte existieren in allen Bundesländern mit Ausnahme von Vorarlberg.

### 2 Politische Bezirke bzw. Verwaltungsbezirke (abgekürzt PB):

Umfassen jeweils den Bereich aller Gemeinden, für die eine bestimmte Bezirkshauptmannschaft als Verwaltungsbehörde zuständig ist. Bei gleich- bzw. ähnlich lautenden Politischen Bezirken wurden – um Verwechslungen zu vermeiden – in Klammer die Zusätze „Stadt“ bzw. „Land“ angefügt. Diese Zusätze stellen jedoch keinen Bestandteil des offiziellen Namens dar.

Die 3-stellige Kennziffer des Politischen Bezirkes setzt sich zusammen aus einer Stelle für das Bundesland (1 für Burgenland, 2 für Kärnten, 3 für NÖ, 4 für OÖ, 5 für Salzburg, 6 für Steiermark, 7 für Tirol, 8 für Vorarlberg und 9 für Wien) plus 2-stelliger Laufnummer.

### 3 Gerichtsbezirke (abgekürzt GB):

Ein Gerichtsbezirk ist in der Regel Teil eines Politischen Bezirkes. In wenigen Fällen umfasst er mehrere Politische Bezirke. So bilden die Landeshauptstadt Eisenstadt (101 1), die Statutarstadt Rust (102 1) und der Politische Bezirk Eisenstadt-Umgebung (103 1) zusammen den Gerichtsbezirk Eisenstadt. Gleiches gilt für:

Ger.Bez.Villach	202 1, 207 1
Ger.Bez.Krems an der Donau	301 1, 313 2
Ger.Bez.Wiener Neustadt	304 1, 323 2

Außerdem gibt es Gerichtsbezirke, die sich aus Teilen von zwei Politischen Bezirken zusammensetzen. Es sind dies:

Ger.Bez.Klagenfurt	201 1, 204 2
Ger.Bez.Sankt Pölten	302 1, 319 3
Ger.Bez.Waidhofen an der Ybbs	303 1, 305 4
Ger.Bez.Steyr	402 1, 415 3
Ger.Bez.Wels	403 1, 418 2
Ger.Bez.Salzburg	501 1, 503 3
Ger.Bez.Graz	601 1, 606 2
Ger.Bez.Innsbruck	701 1, 703 2

Die Kennziffer des Gerichtsbezirkes setzt sich zusammen aus der 3-stelligen Kennziffer des Politischen Bezirkes plus einer einstelligen Laufnummer.

Um den Gesamtumfang des Gerichtsbezirkes zu bekommen, sind jene Gemeinden, die diesem Gerichtsbezirk zugehören, aber in anderen Politischen Bezirken liegen, hinzuzurechnen. Hinweise dazu stehen als Fußnote bei der Landesübersicht. Flächenangaben und statistische Daten beziehen sich aber jeweils nur auf den innerhalb des Politischen Bezirkes gelegenen Teil des Gerichtsbezirkes.

Ebenso wie bei den Politischen Bezirken gibt es auch bei den Gerichtsbezirken Klammerzusätze („Stadt“ bzw. „Land“), die nicht Bestandteil des offiziellen Namens sind - mit Ausnahme des Gerichtsbezirkes Hall (in Tirol).

### 4 Gemeinden (abgekürzt: Gem) und Status der Gemeinde:

Gemeinden sind die kleinsten autonomen Selbstverwaltungseinheiten. Innerhalb der Gemeinden gibt es voneinander jeweils unabhängige Unterteilungen:

- Ø die Siedlungsgliederung in Ortschaften und andere Siedlungsnamen,
- Ø die Katastralgemeinden und
- Ø die Zählspengel (bei der Mehrzahl der Gemeinden).

**Status:** Der Status kennzeichnet die rechtliche Stellung der Gemeinde. Er wird im Ortsverzeichnis dadurch verdeutlicht, dass bei Statutarstädten hinter dem Namen „**SS**“, bei Städten „**ST**“, und bei Marktgemeinden „**M**“ steht. In allen übrigen Fällen ist keine Statusbezeichnung beigefügt.

## 5 Ortschaften (abgekürzt O):

Ursprünglich wurde unter dem Begriff „Ortschaft“ eine Gesamtheit von Häusern verstanden, die durch eine gemeinsame Konskriptionsnummerierung zusammengefasst war. Da dieses Nummerierungssystem jedoch nur mehr in einem Teil der Ortschaften besteht, weil es vielfach durch benannte Straßen mit Orientierungsnummern ersetzt wurde, kann die Gliederung einer Gemeinde in Ortschaften neben der Tradition auch auf anderen Gegebenheiten wie etwa räumliche Trennung, ehemalige Gemeinde und anderem beruhen.

Ortschaften sind nur im besiedelten Raum, nicht aber in Wald, Flur und Ödland abgrenzbar.

Der Begriff „**Ortschaft**“ ist in den meisten Bundesländern in den Gemeindeverordnungen verankert, wobei es für Auflassungen, Neueinführungen oder Namensänderungen von Ortschaften meist gesetzliche Regelungen gibt.

Er sagt aber nichts über die Struktur der Siedlung aus. Eine Ortschaft kann vielmehr jede Siedlungsform, ausgehend von geschlossenen Siedlungen wie Städten, Märkten, Dörfern und Weilern bis zur reinen Streusiedlung sowie alle möglichen Kombinationen dieser Siedlungsformen umfassen.

## 6 Siedlungsnamen:

In diesem Block sind die in den früheren Ortsverzeichnissen angeführten „Ortschaftsbestandteile“, „Sonstigen Siedlungsnamen“ und ehemaligen „Klammernamen“ zusammengefasst. Sie stellen die eigentlichen Siedlungen dar, wobei ihr topographischer Charakter durch die „Topographische Kennzeichnung“ (siehe Punkt 8) angegeben ist. Für Ortschaftsbestandteile gab es bis 1991 Daten aus der Großzählung. Da es aber aufgrund von geänderten Erhebungsmerkmalen nicht mehr möglich ist, für neue Adressen die Zuteilung zu einem Ortschaftsbestandteil zu erhalten, können für diese keine Daten aus der Großzählung 2001 angegeben werden.

## 7 Almen, Alpen, Berggüter und Vorsäßen:

sind im Anschluss an die Siedlungsnamen in einem gesonderten Block zusammengefasst. Ob die Bezeichnung „Alm“ oder „Alpe“ verwendet wird, hängt vom regionalen Sprachgebrauch ab, begrifflich handelt es sich um dasselbe.

## 8 Topographische Kennzeichnung:

Sie gibt den topographischen Charakter der Siedlung an (Dorf, Weiler, Rotte, Einöde, Einzelhaus usw.). Das topografische Kennzeichen, das neben dem Ortschaftsnamen steht, ist jenes des gleich lautenden Siedlungsnamens, während die Daten für die gesamte Ortschaft gelten.

Der Kürzungsschlüssel für die Topographische Kennzeichnung kann dem Abschnitt 5 dieser Erläuterungen entnommen werden.

## 9 Hauptort der Gemeinde:

Als Hauptort ist jene Ortschaft anzusehen, die infolge ihrer Anreicherung mit Geschäften, Gewerbe- und Dienstleistungsbetrieben, kirchlichen, kulturellen und Verwaltungseinrichtungen als Mittelpunkt der Gemeinde fungiert. Nicht immer ist dies der größte Ort oder jener, in dem sich das Gemeindeamt oder die Kirche befindet. Aus formalen Gründen ist bei jeder Gemeinde ein Hauptort ausgewiesen, obwohl es einige Gemeinden gibt, die keinen Hauptort erkennen lassen.

## 10 Geographische Lageangabe:

Sie steht immer beim Hauptort. Bei Gemeinden, die keinen Hauptort besitzen, weil dieser de facto in einer Nachbargemeinde liegt, steht die Lageangabe in Grad, Minuten und Sekunden beim „formalen (virtuellen) Hauptort“ (siehe Punkt 9), das ist jene Ortschaft, die dem in der Nachbargemeinde gelegenen Hauptort räumlich am nächsten liegt.

## 11 Zählsprenkel und Zählbezirke:

**Zählsprenkel** (abgekürzt ZSP): Die Zählsprenkel stellen in territorialer Hinsicht die kleinsten Einheiten dar, für welche über die Zahl der Gebäude, Wohnungen, Haushalte und die Wohnbevölkerung hinausgehende Strukturdaten aus den Großzählungen vorliegen. Nicht jede Gemeinde ist in Zählsprenkel unterteilt. Demnach unterscheidet man Zählsprenkelgemeinden und Nichtzählsprenkelgemeinden. Aus praktischen Gründen kann man Nichtzählsprenkelgemeinden aber auch als einen, mit der Gemeinde identischen Zählsprenkel betrachten, der im vorliegenden Ortsverzeichnis ebenso wie der erste Zählsprenkel einer Zählsprenkelgemeinde mit 000 bezeichnet wird. Nur in Wien beginnen die Zählsprenkel (Zählgebiete) mit 010.

Es gibt zwei Arten von Zählsprenkelgemeinden und zwar die „**Echten Zählsprenkelgemeinden**“ und die „**Vereinigungsgemeinden**“. Ihre Entstehungsgeschichte spiegelt auch die Motive für die Einführung statistischer Zählsprenkel wider.

**Echte Zählsprenkelgemeinden:** Sie verdanken ihre Entstehung dem Wunsch, hinsichtlich der Wohnbevölkerung einigermaßen vergleichbar große Erhebungs- und Auswertungseinheiten zu erhalten. Es wurden daher mit Blickrichtung auf die jeweils kommende Volkszählung alle Gemeinden mit voraussichtlich mehr als 2.000 Einwohnern in Zählsprenkel gegliedert, deren durchschnittliche Einwohnerzahl bei 1.000 Personen bei einer Bandbreite von 300 bis 2.000 liegen durfte. Unter Berücksichtigung dieses statistischen Kriteriums kamen bei der Zählsprenkelbildung sachliche Kriterien zur Anwendung. Es wurden innerhalb der Gemeinde jene Gebiete als Zählsprenkel herausgehoben, die hinsichtlich ihrer Struktur, Entwicklung und Funktion in sich möglichst homogen waren.

*In Städten:*

Zentren, Wohngebiete verschiedenen Baualters und Bebauungstyps, industriell-gewerbliche Gebiete, landwirtschaftliche Randgebiete, charakteristische Mengungsgebiete bzw. Gebiete nach ihrer verkehrsmäßigen oder topographischen Lage.

*In ländlichen Räumen:*

Hier wurden dichter verbaute Zentralsprenkel locker verbauten Umgebungssprenkeln gegenübergestellt oder, wenn nur eine geschlossen verbaute Siedlung vorhanden ist, der alte Ortskern den übrigen Teilen der Siedlung. Gemeinden mit homogener Siedlungsstruktur wurden an geeigneten Linien wie Eisenbahnen, Straßen, Wegen, Flüssen oder Katastralgemeindengrenzen unterteilt.

**Vereinigungsgemeinden:** Zur Erhaltung der Vergleichbarkeit von Territorialeinheiten über längere Zeiträume hinweg wurden alle 1961 oder später noch selbständig gewesenen Gemeinden, die mit anderen zu größeren Gemeinden vereinigt wurden, als Zählsprenkel dieser größeren Gemeinden ausgewiesen. Sinngemäß gilt dies auch für größere Grenzänderungen. Naturgemäß konnte hier auf die Einwohnerzahl nicht Rücksicht genommen werden. Durch Vereinigung von echten Zählsprenkelgemeinden mit anderen entstanden auch Mischgemeinden.

Die Zählsprenkel der Zählsprenkelgemeinden und die Nichtzählsprenkelgemeinden bilden zusammen die Ebene der **Zählsprenkeleinheiten**.

Die Zählsprenkel Wiens werden als Zählgebiete bezeichnet.

**Zählbezirke** bzw. Statistische Bezirke (abgekürzt ZB) sind den Zählsprenkeln übergeordnete Territorialeinheiten, die aus einem oder mehreren Zählsprenkeln bestehen und nicht immer ein geschlossenes Siedlungsgebiet bilden müssen. Man kann drei Gruppen von Zählbezirken unterscheiden:

- Ø Mit den Gemeinden identische Zählbezirke, wenn diese in maximal 10 Zählsprenkel untergliedert sind;
- Ø Hilfseinheiten bei der Bezifferung solcher Gemeinden, die durch Gebietsänderung entstanden sind und mehr als 10 Zählsprenkel ausweisen, wobei sich diese strukturell aber nicht unterscheiden;
- Ø Echte Zählbezirke, die sich durch Struktur und Funktion voneinander abheben, d.h. ähnlich strukturierte Zählsprenkel zusammenfassen (z.B. Altstadtbereich, Wohngebiete), oder die gemeindeinterne Verwaltungseinheiten darstellen (z.B. Gemeindebezirke) bzw. gebräuchliche und fallweise schematische Untergliederungen von Gemeinden repräsentieren.

**12 Kennziffern für die territorialen Gliederungen:**

Das Kennziffernsystem für die territorialen Gliederungen der Statistik Austria ist wie folgt aufgebaut:

- ∅ Die Bundesländer sind mit 1 bis 9 durchnummeriert, auf der Ebene der Politischen Bezirke beginnt die Nummerierung mit 01. Die Gerichtsbezirke sind innerhalb der Politischen Bezirke von 1 bis n durchnummeriert.
- ∅ Für die Gemeinden erfolgte die Vergabe der Kennziffern nach der alphabetischen Reihung der Bundesländer, innerhalb dieser nach Politischen Bezirken, wobei die Statutarstädte den PB vorangestellt wurden und weiter nach Gemeinden.
 

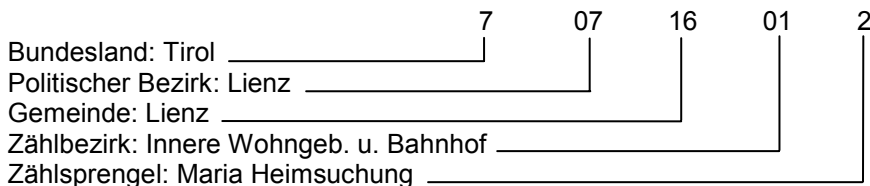
1. Stelle	Bundesland
2. und 3. Stelle	Statutarstadt oder Politischer Bezirk
4. und 5. Stelle	Gemeinde
6. und 7. Stelle	Zählbezirk
8. Stelle	Zählsprengel

Da die Bezifferung im Jahre 1971 erfolgte, kommen durch seither eingetretene Änderungen in der Verwaltungsgliederung oder der Namen bzw. aus EDV-technischen Gründen in Einzelfällen Abweichungen der Kennziffer von der alphabetischen Reihenfolge der Namen vor.

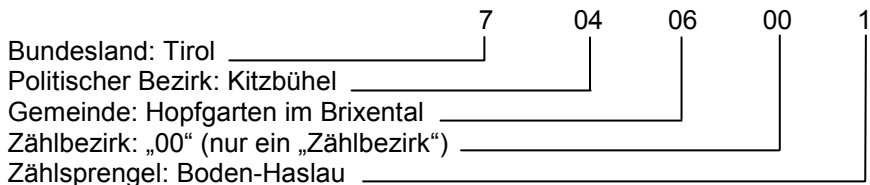
- ∅ Für die Zählbezirke beginnt die Nummerierung im Anschluss an die Gemeindekennziffer bei 00 und bei den Zählsprengeln mit 0.

In allen Fällen wird innerhalb der nächsthöheren Territorialeinheit nummeriert. Wichtig ist, dass die Kennziffern der Statutarstädte und Politischen Bezirke dreistellig, jene der Gemeinden fünfstellig, die der Zählbezirke siebenstellig und jene der Zählsprengel achtstellig sind. Zwei Beispiele mögen dies verdeutlichen:

*Beispiel 1:* Zählsprengel 2 im Zählbezirk 01 der Stadtgemeinde Lienz



*Beispiel 2:* Zählsprengel 1 der Gemeinde Hopfgarten im Brixental



- ∅ Für die Ortschaften wurde eine EDV-Kennziffer vergeben, die keinen regionalen Bezug haben, sondern innerhalb Österreichs durchnummeriert wurden. Sofern Ortschaften zur Gänze in einen Zählsprengel fallen, steht die dreistellige Zählsprengelkennziffer daneben, haben sie hingegen Anteil an mehreren Zählsprengeln, so steht ein „X“.

**13 Flächenangaben und Katastralgemeinden:**

Das Ortsverzeichnis enthält für Bundesländer, Politische Bezirke, Gerichtsbezirke, Gemeinden und Katastralgemeinden Flächenangaben, die Unterlagen des Bundesamtes für Eich- und Vermessungsamtes entnommen sind.

**Katastralgemeinden** (abgekürzt KG): Sie stellen Untergliederungen der Bereiche der 41 Vermessungsämter dar. Alle Grundstücke sind innerhalb der Katastralgemeinden nummeriert. Grenzen von Politischen Gemeinden und Katastralgemeinden sollten einander grundsätzlich nicht schneiden, doch ergeben sich fallweise Ausnahmen, wenn Grenzänderungen vermessungstechnisch noch nicht aufgearbeitet sind.

Ein Zusammenhang zwischen Katastralgemeinden, Siedlungsgliederung und Zählsprengeln besteht nicht. So können Katastralgemeinden mit einer Ortschaft identisch sein, mehrere Ortschaften oder Teile von Ortschaften umfassen bzw. umgekehrt. Gleiches gilt in Bezug auf die Zählsprengel.

**14 Postleitzahlen:**

Das vorliegende Ortsverzeichnis enthält sowohl die Postleitzahl des jeweiligen Gemeindeamtes als auch alle in den Bereich der betreffenden Gemeinde fallenden Postleitzahlen. Ein Zusammenhang zwischen der Gliederung in Politische Gemeinden und Postbereiche besteht nicht. Im OVZ scheinen nur PLZ von **Zustellpostämtern** auf.

**15 Österreichische Karte 1:50 000 (abgekürzt ÖK 50):**

Es sind die Blattnummern jener Blätter angeführt, auf welchen die betroffene Gemeinde liegt. Eine Blattübersicht der insgesamt 213 Blätter bzw. der ab 2003 erscheinende Blattschnitt ist im Anhang enthalten. Zwischen Ortsverzeichnis und der ÖK 50 soll hinsichtlich Bestand und Schreibweise der Namen ein Gleichklang bestehen. Eine völlige Übereinstimmung ist allerdings nicht möglich, weil das Ortsverzeichnis nur alle zehn Jahre erscheint, die Blätter der ÖK aber in einem siebenjährigen Turnus revidiert werden. Überdies liegt es in der Natur der Karte, dass nur eine Auswahl von Namen darin enthalten sein kann, wenngleich die ÖK 50 einen hohen Prozentsatz aus dem Namensgut des Ortsverzeichnisses enthält.

**16 NUTS 3 Region:**

„NUTS“ ist die Abkürzung für „Nomenclature des unités territoriales statistiques“. Es handelt sich um eine hierarchisch aufgebaute, dreistufige territoriale Gliederung. Diese Systematik der Gebietseinheiten für die Statistik wurde vor mehr als 25 Jahren von Eurostat erarbeitet. Das Ziel bestand darin, die Aufgliederung der Gebietseinheiten zur Erstellung von Regionalstatistiken für die Europäische Union zu vereinheitlichen.

*(Verordnung (EG) Nr. 1059/2003 des Europäischen Parlaments und des Rates vom 26. Mai 2003 über die Schaffung einer gemeinsamen Klassifikation der Gebietseinheiten für die Statistik (NUTS)). (Amtsblatt Nr. L 154 vom 21/06/2003).*

Die Ebenen sind:

- NUTS 1 Regionen der Europäischen Gemeinschaft (West-, Ost-, Südösterreich)
- NUTS 2 Grundverwaltungseinheiten (Bundesländer)
- NUTS 3 Unterteilungen der Grundverwaltungseinheiten (35 Einheiten aus einem oder mehreren Politischen Bezirken)

Im Kopf jeder Gemeinde finden Sie den NUTS 3 Code, der angibt, zu welcher NUTS 3 Einheit die Gemeinde gehört, im Anhang eine Karte der NUTS-Gliederung Österreichs und eine Liste der NUTS 3 Einheiten.

**17 Höhenklassen :**

Das vorliegende Ortsverzeichnis enthält zweierlei Höhenangaben: Höhenklassen und Seehöhen. Jede Gemeinde wurde einer Höhenklasse zugeordnet, welche im Gemeindegkopfteil ausgewiesen ist. Entsprechend der nachstehenden Übersicht wurden 9 Höhenklassen verwendet:

Höhenklasse	Bereich in Metern
1	bis 200
2	201 – 300
3	301 – 400
4	401 – 500
5	501 – 600
6	601 – 800
7	801 – 1.000
8	1.001 – 1.200
9	1.201 und darüber

**Definition und Feststellung der Höhenklasse:**

Die Höhenklasse einer Gemeinde ist jene Höhenstufe, die vom **Dauersiedlungsraum** der Gemeinde tatsächlich eingenommen wird. Die Höhenklasse einer Gemeinde wurde nach folgenden Regeln bestimmt:

- Ø wenn mehr als 50% der Dauersiedlungen in **einer** Höhenklasse lagen;



- Ø wenn in der betreffenden Höhenklasse zwar weniger als 50% der Gebäude lagen, diese jedoch vorherrschte und weitere Kriterien, wie die Höhe des Hauptortes, Verteilung der Wohnbevölkerung auf die Höhenklassen, die topographische Lage oder der Vergleich mit Nachbargemeinden dafür sprachen;
- Ø im Zweifelsfall wurde die Lage der Gebäude durch händische Bearbeitung mit Hilfe der ÖK 1:50.000 festgestellt.

**18 Seehöhe:**

Für Siedlungsnamen (Ortschaftsbestandteile), die 1991 mehr als 5% der Wohnbevölkerung der Gemeinde umfassten, wurden die aus der Österreichischen Karte entnommenen oder daraus interpolierten Seehöhen ausgewiesen. Interpolierte Seehöhen sind auf 10m, fallweise auf 5m gerundet und in Klammer gesetzt.

**19 Gebäude insgesamt:**

Diese Spalte gibt die Gesamtzahl der Gebäude pro Ortschaft an. Gebäude sind freistehende oder – bei zusammenhängender Bauweise – klar gegeneinander abgegrenzte Baulichkeiten, deren verbaute Fläche mindestens 20m<sup>2</sup> beträgt. Ein Stiegenhaus in einer Wohnhausanlage bzw. eine Fabrikhalle gelten demnach als eigene Gebäude. Landwirtschaftliche Wirtschaftsgebäude und freistehende Privatgaragen wurden nicht gezählt.

**20 Gebäude mit Hauptwohnsitz:**

Sind solche, in denen zum Zeitpunkt der Großzählung 2001 mindestens 1 Person mit Hauptwohnsitz gemeldet war.

**21 Wohnungen:**

Diese Spalte enthält die Zahl der Wohnungen. Als Wohnung gilt ein Raum oder gelten mehrere Räume mit Nebenräumen, die eine in sich geschlossene Einheit bilden und mindestens mit Küche oder Kochnische ausgestattet sind.

**22 Haushalte:**

Einen Haushalt bilden alle Personen, die in einer Wohnung oder einer vergleichbaren Unterkunft mit Hauptwohnsitz leben.

**23 Wohnbevölkerung:**

Zur Wohnbevölkerung zählen alle Personen, die am 15. Mai 2001, dem Stichtag der Volkszählung, in der Gemeinde ihren Hauptwohnsitz hatten.

**24 Nebenwohnsitzfälle:**

Diese Spalte gibt die Zahl der Nebenwohnsitzfälle an. Von Nebenwohnsitz-„Fällen“ wird gesprochen, weil eine Person auch an mehreren Orten mit Nebenwohnsitz gemeldet sein kann, während jede Person nur einen einzigen Hauptwohnsitz haben darf.

**25 Arbeitsstätten:**

Eine „nichtlandwirtschaftliche“ Arbeitsstätte ist eine Erhebungseinheit, die über Name bzw. Bezeichnung und Anschrift verfügt, auf Dauer eingerichtet und in der mindestens eine Person erwerbstätig ist.

**26 Land- und Forstwirtschaftliche Betriebsstätten:**

Diese Spalte enthält die Zahl der land- und forstwirtschaftlichen Betriebe aus dem Land- und Forstwirtschaftlichen Betriebsregister.

## 2. Zum Änderungsverzeichnis

Während im Systematischen Verzeichnis sämtliche, der Statistik Austria bekannt gegebenen Änderungen, die Ortschaften und andere Siedlungsnamen betreffen, eingearbeitet sind, scheinen im **Änderungsverzeichnis** einerseits die Änderungen seit der letzten Großzählung 1991 – 1.1. 2001, andererseits sämtliche vom 2.1. 2001 bis zum Redaktionsschluss in Kraft getretenen Namens-, Status- und Gebietsänderungen (diese nur dann, wenn sich auch die Wohnbevölkerung geändert hat) einschließlich ihrer gesetzlichen Grundlagen auf.

## 3. Zum Alphabetischen Verzeichnis

Das alphabetische Verzeichnis bildet den dritten Abschnitt des Ortsverzeichnisses.

Den ersten Teil bildet die „**Übersicht der Politischen Bezirke, Gerichtsbezirke und Gemeinden**“ samt deren Kennziffern, den zweiten Teil die „**Übersicht aller Siedlungsnamen**“.

Für diese gilt: Links stehen die Namen, rechts die Kennziffern jener Gemeinden, in welchen der jeweilige Siedlungsname vorkommt. Ein Stern (\*) vor der Kennziffer bedeutet, dass bei diesem Siedlungsnamen statistische Angaben aus der Großzählung stehen. Scheint ein Name innerhalb einer Gemeinde mehrmals auf, so wird dies in Klammer angegeben.

Für die Alphabetisierung gelten folgende Regeln:

- Ø Blanks und Sonderzeichen (Bindestrich) werden gleichgehalten und vor Buchstaben gereiht.
- Ø Umlaute sind gleichrangig mit dem Selbstlaut, aus dem sie gebildet sind. Die Alphabetisierung erfolgt auf Grund des nachfolgenden Buchstaben.
  - Außerbergli
  - Äußere Ellmau
  - Außerfelden
- Ø Das scharfe „ß“ wird wie „ss“ behandelt. Demgemäß erfolgt die Alphabetisierung auf Grund der nachfolgenden Buchstaben.
  - Strassbauern
  - Strassberghaus
  - Straßburg
  - Straßegg
  - Strassen
  - Straßnig
  - Strasswalchen
- Ø Aufgrund der Bundeslandweise unterschiedlichen Handhabung des Namensbestandteils „Sankt“ wird in einigen Bundesländern „Sankt“ als „St.“ abgekürzt. Im alphabetischen Verzeichnis wurden alle Gemeinden, die mit „Sankt“ beginnen – egal, ob abgekürzt oder ausgeschrieben – unter „Sankt“ gereiht.

## 4. Zur Kartenübersicht „Österreichische Karte 1:50 000“ und zur „Karte der Gemeindegrenzen der Republik Österreich“

### Kartenübersicht der Österreichischen Karte 1:50 000

Die Karten 1:50.000 werden vom Bundesamt für Eich- und Vermessungswesen herausgegeben. Die von der Statistik erzeugten **Karten der Statistischen Zählsprengel und der Siedlungseinheiten** verwenden den gleichen Blattschnitt und die gleiche Nummerierung. Für dicht verbaute Stadtkerne existieren Vergrößerungen auf 1:25.000.

### Karte der Gemeindegrenzen der Republik Österreich

Diese Übersichtskarte beschränkt sich auf das im vorliegenden Heft behandelte Bundesland. Mit Hilfe der Kennziffern können Statutarstädte, Politische Bezirke und Gemeinden gefunden werden.

## 5. Kürzungsschlüssel für die Topographische Kennzeichnung und „Sonstige Kürzungen“

Es muss darauf verwiesen werden, dass nicht alle der angeführten Topographischen Kennzeichen und sonstigen Kürzungen im vorliegenden Band des Ortsverzeichnisses auftreten müssen.

### Topographische Kennzeichnung

Agh = Alpengasthaus, -wirthaus, -hotel	R = Rotte (Geb. in lockerer Anordnung ohne Rücksicht auf die Zahl)
Alm = Alm, Sennhütte	Ru = Ruine
Alpe = Alpe, Alphütte	Sa = Sanatorium, Heilstätte, Kurhaus, Kurheim, Spital
B = Wohnbaracke(n), Barackenlager	Sä = Säge, Sägemühle, Sägewerk
Bd = Bad, Badeort	Sb = Seilbahn, Sessellift (einschl. aller techn. Anlagen)
Bgw = Bergwerk	Schh = Schutzhütte, Schutzhaus
Burg = Burg, Feste	Schih = Schihütte, Schiheim
Camp = Campingplatz	Schl = Schloss
D = Dorf (geschlossener Ort mit 10 oder mehr Gebäuden)	Sdlg = Siedlung, Kolonie
E = Einzelhof, Einzelhaus, Einöde, Einschicht (1 oder 2 benachbarte Gebäude, nicht jedoch Guts- oder Meierhöfe: siehe Mh)	Sgr = Sandgrube, Schottergrube
Fbk = Fabrik, Industrieanlage	St = Stadt (wenn keine Stadtteile angeführt sind)
Fhei = Ferienheim, Jugendheim, Jugendherberge, Erholungsheim (für Gesunde)	Stbr = Steinbruch
Gh = Gasthaus, Wirthaus	Stt = Stadtteil
Hgr = Häusergruppe	V = Vorsäße
Hot = Hotel, Motel, Pension	W = Weiler (3 bis 9 Gebäude in engerer Lage)
Indz = Industriezone	We = Wochenendhaus(siedlung), Sommerhaus (siedlung), Ferienhaus(siedlung)
Jh = Jagdhaus, Forsthaus, Hegerhaus	Wk = Werk: Anlage der Ver- oder Entsorgung (ausgenommen Kraftwerke – siehe Kwk) Heizwerk, Umspannwerk, Kläranlage, Müllverbrennungsanlage
Jhtt = Jagd-, Forst-, Holzknecht-, Waldaufseher-Hütte, Holzstube	Z = Zollwachhaus, -hütte, Gebäudegruppe, die der Zollabfertigung dient
Ki = Kirche, Kapelle, Bergkirche, Bergkapelle	Zgl = Ziegelei, Ziegelwerk, Ziegelofen, Ziegelgrube
Kl = Kloster, Stift	ZH = Zerstreute Häuser (Gebäude, die über ein großes Gebiet verstreut liegen ohne Rücksicht auf deren Anzahl)
Krwk = Kraftwerk (Anlage zur Stromerzeugung: Dampf-, Elektrizitäts-, Wasserkraftwerk)	
Ks = Kaserne, Militärlager	
M = Hauptort einer Marktgemeinde	
Mh = Meierhof, Gutshof	
Mü = Mühle, Hammerwerk	

### Sonstige Kürzungen

ADV = Automationsunterstützte Daten-Verarbeitung	ÖK50 = Österreichische Karte 1:50 000
GB = Gerichtsbezirke	OVZ = Ortsverzeichnis
Gem = Gemeinde, Ortsgemeinde	PB = Politischer Bezirk
ha = Hektar	SS = Statutarstadt, Stadt mit eigenem Statut
KG = Katastralgemeinde	ST = Stadtgemeinde
M = Marktgemeinde	ZB = Zählbezirk, Statistischer Bezirk
O = Ortschaft	ZSP = Zählsprenkel; in Wien Zählgebiet





# Landesübersicht

## Landesübersicht

L a u f e n d e N r	Politischer Bezirk Gerichtsbezirk	Zahl der								
		Gerichts- bezirke	Gemeinden			Zähl- sprengel- gemeinden 3)	Gemeinden mit echten Zählbezir- ken	Sprengel der Zählsprengel- gemeinden 4)	Nichtzähl- sprengel- gemeinden 3)	Einheiten auf Zähl- sprengel- ebene 4)
			insge- samt	darunter						
				Markt- gemeinden	Stadt- gemeinden					
1	2	3	4	5	6	7	8	9	10	

<b>1 Innsbruck-Stadt<sup>1)</sup></b>	<b>1</b>	<b>1</b>	<b>-</b>	<b>1</b>	<b>1</b>	<b>1</b>	<b>170</b>	<b>-</b>	<b>170</b>
<b>2 Imst</b>	<b>2</b>	<b>24</b>	<b>-</b>	<b>1</b>	<b>12</b>	<b>-</b>	<b>18</b>	<b>12</b>	<b>30</b>
3 Imst	-	11	-	1	5	-	9	6	15
4 Silz	-	13	-	-	7	-	9	6	15
<b>5 Innsbruck-Land</b>	<b>3</b>	<b>65</b>	<b>7</b>	<b>1</b>	<b>22</b>	<b>1</b>	<b>66</b>	<b>43</b>	<b>109</b>
6 Hall (i.T.)	-	16	2	1	7	1	34	9	43
7 Innsbruck(Land) <sup>1)</sup>	-	36	3	-	12	-	24	24	48
8 Telfs	-	13	2	-	3	-	8	10	18
<b>9 Kitzbühel<sup>2)</sup></b>	<b>1</b>	<b>20</b>	<b>3</b>	<b>1</b>	<b>9</b>	<b>-</b>	<b>26</b>	<b>11</b>	<b>37</b>
<b>10 Kufstein</b>	<b>2</b>	<b>30</b>	<b>2</b>	<b>3</b>	<b>17</b>	<b>1</b>	<b>43</b>	<b>13</b>	<b>56</b>
11 Kufstein	-	18	-	2	9	1	30	9	39
12 Rattenberg	-	12	2	1	8	-	13	4	17
<b>13 Landeck<sup>2)</sup></b>	<b>1</b>	<b>30</b>	<b>-</b>	<b>1</b>	<b>6</b>	<b>-</b>	<b>12</b>	<b>24</b>	<b>36</b>
<b>14 Lienz<sup>2)</sup></b>	<b>1</b>	<b>33</b>	<b>3</b>	<b>1</b>	<b>9</b>	<b>1</b>	<b>23</b>	<b>24</b>	<b>47</b>
<b>15 Reutte<sup>2)</sup></b>	<b>1</b>	<b>37</b>	<b>1</b>	<b>1</b>	<b>3</b>	<b>-</b>	<b>7</b>	<b>34</b>	<b>41</b>
<b>16 Schwaz</b>	<b>2</b>	<b>39</b>	<b>3</b>	<b>1</b>	<b>10</b>	<b>1</b>	<b>24</b>	<b>29</b>	<b>53</b>
17 Schwaz	-	16	1	1	6	1	19	10	29
18 Zell am Ziller	-	23	2	-	4	-	5	19	24
<b>19 Landessumme</b>	<b>14</b>	<b>279</b>	<b>19</b>	<b>11</b>	<b>89</b>	<b>5</b>	<b>389</b>	<b>190</b>	<b>579</b>

1) Die Landeshauptstadt Innsbruck bildet zusammen mit den unter „Gerichtsbezirk Innsbruck(Land)“ angeführten Gemeinden den Sprengel des Bezirksgerichtes Innsbruck.

2) Zugleich Gerichtsbezirk

3) Die Summe der in Spalte 6 und 9 angeführten Gemeinden ergibt die in Spalte 3 angeführte Gesamtzahl der Gemeinden.

4) Die Spalte 8 enthält die Gesamtzahl der Sprengel der Zählsprengelgemeinden (Spalte 6), das sind alle Gemeinden, die aus mindestens zwei Zählsprengel bestehen; die Spalte 10 enthält die Summe aus den in Spalte 8 angeführten Zählsprengeln und den Nichtzählsprengelgemeinden (Spalte 9); (man kann letztere so betrachten, als ob sie aus nur einem einzigen Zählsprengel bestünden). Da es sich streng genommen nicht nur um Zählsprengel handelt, ist es besser, von „Einheiten auf Zählsprengelzebene“ zu sprechen.

### Landesübersicht

Zahl der		Fläche in ha	Gebäude		Wohnbevölkerung		Einwohner auf 1 km <sup>2</sup>	L a u f e n d e N r ·
Ort- schaften	Katastral- gemeinden		2001	1991	2001	1991		
11	12	13	14	15	16	17	18	

<b>9</b>	<b>9</b>	<b>10.491,04</b>	<b>11.984</b>	<b>11.448</b>	<b>113.392</b>	<b>118.112</b>	<b>1.081</b>	<b>1</b>
<b>58</b>	<b>24</b>	<b>172.482,02</b>	<b>14.900</b>	<b>12.315</b>	<b>52.658</b>	<b>46.833</b>	<b>31</b>	<b>2</b>
23	11	60.309,02	6.021	5.074	23.041	20.755	38	3
35	13	112.172,99	8.879	7.241	29.617	26.078	26	4
<b>110</b>	<b>73</b>	<b>199.009,05</b>	<b>37.004</b>	<b>31.542</b>	<b>154.940</b>	<b>141.334</b>	<b>78</b>	<b>5</b>
20	22	31.160,73	11.483	9.972	55.538	52.659	178	6
58	38	143.257,38	17.397	14.911	66.121	61.256	46	7
32	13	24.590,94	8.124	6.659	33.281	27.419	135	8
<b>49</b>	<b>22</b>	<b>116.328,43</b>	<b>19.742</b>	<b>16.874</b>	<b>59.191</b>	<b>54.127</b>	<b>51</b>	<b>9</b>
<b>87</b>	<b>42</b>	<b>96.990,23</b>	<b>23.947</b>	<b>20.363</b>	<b>93.702</b>	<b>84.627</b>	<b>97</b>	<b>10</b>
58	22	49.884,78	14.912	12.783	62.158	56.349	125	11
29	20	47.105,45	9.035	7.580	31.544	28.278	67	12
<b>39</b>	<b>32</b>	<b>159.480,92</b>	<b>11.487</b>	<b>9.892</b>	<b>42.799</b>	<b>40.207</b>	<b>27</b>	<b>13</b>
<b>158</b>	<b>62</b>	<b>201.986,97</b>	<b>12.858</b>	<b>10.933</b>	<b>50.404</b>	<b>48.338</b>	<b>25</b>	<b>14</b>
<b>93</b>	<b>45</b>	<b>123.682,20</b>	<b>9.805</b>	<b>8.655</b>	<b>31.584</b>	<b>29.140</b>	<b>26</b>	<b>15</b>
<b>74</b>	<b>41</b>	<b>184.319,69</b>	<b>19.534</b>	<b>16.515</b>	<b>74.834</b>	<b>68.692</b>	<b>41</b>	<b>16</b>
37	16	75.693,98	10.506	8.930	43.130	39.776	57	17
37	25	108.625,70	9.028	7.585	31.704	28.916	29	18
<b>677</b>	<b>350</b>	<b>1.264.770,50</b>	<b>161.261</b>	<b>138.537</b>	<b>673.504</b>	<b>631.410</b>	<b>53</b>	<b>19</b>





# Ortsverzeichnis



## Innsbruck-Stadt

Gemeindenname OKZ    Ortschaftsname	ZB ZSP	Gebäude insges.	Geb.mit Haupt- wohnsitz	Wohnun- gen	Haus- halte	Wohn- bevölk.	Neben- wohnsitz- fälle	Ar- beits- stätten	L + F Betr.- stätten		
<b>Tirol</b>											
<b>7</b>		<b>161.261</b>	<b>130.146</b>	<b>303.632</b>	<b>260.889</b>	<b>673.504</b>	<b>67.193</b>	<b>39.792</b>	<b>22.605</b>		
Fläche: 1.264.770,50 ha											
<b>Innsbruck-Stadt</b>											
<b>701</b>		<b>11.984</b>	<b>10.059</b>	<b>62.477</b>	<b>53.985</b>	<b>113.392</b>	<b>16.420</b>	<b>7.964</b>	<b>346</b>		
Fläche: 10.491,04 ha											
Gerichtsbezirke:											
<b>Innsbruck(Stadt)</b>											
<b>701 1</b>		<b>11.984</b>	<b>10.059</b>	<b>62.477</b>	<b>53.985</b>	<b>113.392</b>	<b>16.420</b>	<b>7.964</b>	<b>346</b>		
Gemeinden: Innsbruck Fläche: 10.491,04 ha											
<b>Innsbruck SS</b>											
<b>701 01</b>	<b>X</b>	<b>11.984</b>	<b>10.059</b>	<b>62.477</b>	<b>53.985</b>	<b>113.392</b>	<b>16.420</b>	<b>7.964</b>	<b>346</b>		
Gerichtsbezirk: Innsbruck(Stadt)											
Fläche: 10.491,04 ha											
Katastralgemeinden: Amras 490,93 ha, Arzl 2.096,96 ha, Hötting 4.472,51 ha, Igls 554,16 ha, Innsbruck 307,62 ha, Mühlau 1.147,52 ha, Pradl 379,89 ha, Vill 366,90 ha, Wilten 674,55 ha											
Postleitzahlen: Gemeindeamt: 6020 weitere: 6063, 6080											
Österr. Karte: 117, 118, 148											
Höhenklasse: 5											
NUTS 3-Code: AT332											
16399	Amras Stt	X	722	505	2.273	2.094	4.720	380	734	36	
			250	1	-	-	-	-	-	-	
			500	67	50	222	207	516	66	130	7
			501	54	46	91	82	192	8	3	4
			502	33	23	66	62	133	10	4	1
			510	51	47	249	220	496	38	17	6
			511	85	84	536	482	1.005	108	16	5
			512	81	75	478	437	1.046	56	39	4
			513	68	61	163	155	330	42	26	4
			514	73	72	391	380	828	38	9	-
			520	81	16	31	28	63	6	111	5
			521	95	23	33	30	76	5	328	-
			522	33	8	13	11	35	3	51	-
Egerdach Sdlg, Schloss Ambras Schl											
16400	Arzl Stt 642	X	1.069	946	4.887	4.538	9.994	867	355	61	
			404	2	2	2	3	-	-	-	
			600	38	34	102	95	203	14	12	13
			601	114	111	270	253	562	40	20	9
			602	146	122	294	256	586	75	22	22
			603	34	33	92	84	184	17	4	7
			604	49	49	127	114	282	20	1	-
			610	142	130	337	303	662	66	50	7
			611	79	77	264	233	519	33	8	-
			612	138	133	403	348	760	73	14	-
			620	92	51	169	142	302	63	65	1
			621	67	56	297	274	515	43	38	-
			622	78	66	425	383	723	119	45	-
			630	18	16	656	624	1.372	82	33	-
			631	19	18	356	356	891	76	12	-
			632	11	10	369	350	677	50	13	-
			633	25	23	457	454	1.026	68	9	2

### Innsbruck-Stadt

Gemeindename OKZ	Ortschaftsname	ZB ZSP	Gebäude insges.	Geb.mit Haupt- wohnsitz	Wohnun- gen	Haus- halte	Wohn- bevölk.	Neben- wohnsitz- fälle	Ar- beits- stätten	L + F Betr.- stätten	
			634	17	15	267	267	727	28	9	-
	Arzler Alm Agh, Finkenberg R, Gufflhütte Jhtt, Hernstein E, Olympisches Dorf Stt, Pfeishütte Schh, Rechenhof Gh										
16401	Hötting Stt 607	X	3.682	3.197	16.125	13.332	28.591	5.297	1.111	129	
		300	185	166	625	528	1.306	194	41	24	
		301	146	140	772	651	1.182	256	43	5	
		302	165	152	523	416	807	143	36	4	
		303	183	163	667	547	1.087	181	38	20	
		304	135	124	543	467	903	135	27	4	
		305	110	95	181	155	404	42	21	9	
		306	39	31	54	44	114	4	5	2	
		310	169	125	243	216	526	70	26	2	
		311	89	45	83	54	120	44	6	-	
		320	74	66	723	560	1.326	624	59	-	
		321	48	43	672	512	874	337	52	-	
		322	119	105	1.470	1.293	2.743	440	94	2	
		323	39	12	93	65	104	37	64	-	
		330	112	98	385	302	644	128	17	1	
		331	93	81	138	124	290	42	44	-	
		332	97	61	711	544	911	182	87	3	
		333	139	135	820	725	1.555	153	32	2	
		334	91	88	756	524	859	192	20	2	
		335	128	122	936	763	1.616	177	54	8	
		336	64	55	203	162	334	290	14	3	
		339	44	8	20	20	52	2	31	2	
		340	38	16	518	264	745	400	44	-	
		341	92	81	975	906	2.174	337	59	-	
		342	93	91	143	138	336	29	8	-	
		343	95	87	301	229	455	85	11	2	
		344	79	75	118	99	251	30	4	1	
		345	50	42	276	226	366	64	26	2	
		350	145	142	639	563	1.135	150	21	8	
		351	83	78	221	198	428	46	10	2	
		352	62	59	180	148	320	47	8	1	
		353	97	92	222	190	424	36	8	1	
		354	154	139	230	209	492	47	15	4	
		355	58	56	142	116	260	33	5	1	
		356	78	76	316	271	652	73	18	2	
		357	50	48	543	534	1.500	27	23	1	
		360	239	200	683	569	1.296	220	40	11	
	Allerheiligenhöfe Sdlg, Alpenzoo Hgr, Bergbrüderhütte Jhtt, Höttinger Alm Schh, Höttinger Bild Ki, Hungerburg-Hötting Sdlg, Kranebitten Sdlg, Möslalm Agh, Ölberg Hgr, Planötzenhof E, Rauschbrunnen Agh, Sadrach Sdlg, Schlotthof E, Schoberwaldhütte E, Station Seegrube Agh										
	Almen: Achselbodenhütte, Aspachhütte, Schaferhütte										
16402	Igls D	X	469	394	962	850	2.010	170	139	10	
		800	107	92	229	207	449	43	38	2	
		801	191	154	396	359	869	69	71	5	
		802	171	148	337	284	692	58	30	3	
	Heiligwasser Agh, Schloss Hohenburg Schl, Schloss Taxburg Schl										
16403	Innsbruck Stt 574 (47°16'01",11°23'41")	X	1.818	1.392	10.457	8.750	18.111	3.529	2.888	34	
		000	37	29	175	158	329	38	72	-	
		001	115	98	474	408	817	184	239	-	
		010	7	4	337	215	376	164	28	-	
		011	83	74	573	479	934	212	49	-	
		012	108	94	592	458	909	165	55	-	
		013	30	28	195	180	464	91	19	2	
		014	79	68	286	245	463	88	26	-	
		015	37	30	125	108	214	34	14	-	

### Innsbruck-Stadt

Gemeindename OKZ    Ortschaftsname	ZB ZSP	Gebäude insges.	Geb.mit Haupt- wohnsitz	Wohnun- gen	Haus- halte	Wohn- bevölk.	Neben- wohnsitz- fälle	Ar- beits- stätten	L + F Betr.- stätten	
		<b>020</b>	<b>53</b>	<b>23</b>	<b>175</b>	<b>126</b>	<b>315</b>	<b>80</b>	<b>136</b>	<b>3</b>
		<b>021</b>	<b>81</b>	<b>68</b>	<b>539</b>	<b>431</b>	<b>864</b>	<b>201</b>	<b>104</b>	<b>1</b>
		<b>030</b>	<b>120</b>	<b>86</b>	<b>444</b>	<b>358</b>	<b>810</b>	<b>159</b>	<b>383</b>	<b>4</b>
		<b>031</b>	<b>44</b>	<b>30</b>	<b>274</b>	<b>179</b>	<b>293</b>	<b>149</b>	<b>103</b>	<b>1</b>
		<b>032</b>	<b>81</b>	<b>46</b>	<b>321</b>	<b>284</b>	<b>598</b>	<b>169</b>	<b>184</b>	<b>3</b>
		<b>033</b>	<b>25</b>	<b>10</b>	<b>442</b>	<b>75</b>	<b>115</b>	<b>328</b>	<b>16</b>	<b>-</b>
		<b>040</b>	<b>98</b>	<b>48</b>	<b>225</b>	<b>195</b>	<b>346</b>	<b>58</b>	<b>339</b>	<b>4</b>
		<b>041</b>	<b>143</b>	<b>69</b>	<b>517</b>	<b>404</b>	<b>664</b>	<b>152</b>	<b>470</b>	<b>5</b>
		<b>050</b>	<b>18</b>	<b>11</b>	<b>118</b>	<b>112</b>	<b>250</b>	<b>17</b>	<b>104</b>	<b>-</b>
		<b>051</b>	<b>53</b>	<b>48</b>	<b>399</b>	<b>326</b>	<b>685</b>	<b>167</b>	<b>66</b>	<b>1</b>
		<b>052</b>	<b>36</b>	<b>36</b>	<b>341</b>	<b>318</b>	<b>575</b>	<b>67</b>	<b>30</b>	<b>-</b>
		<b>053</b>	<b>30</b>	<b>18</b>	<b>153</b>	<b>158</b>	<b>342</b>	<b>42</b>	<b>39</b>	<b>1</b>
		<b>060</b>	<b>101</b>	<b>81</b>	<b>396</b>	<b>310</b>	<b>762</b>	<b>220</b>	<b>72</b>	<b>3</b>
		<b>061</b>	<b>79</b>	<b>57</b>	<b>208</b>	<b>189</b>	<b>471</b>	<b>97</b>	<b>68</b>	<b>2</b>
		<b>070</b>	<b>47</b>	<b>45</b>	<b>355</b>	<b>321</b>	<b>680</b>	<b>88</b>	<b>58</b>	<b>1</b>
		<b>071</b>	<b>44</b>	<b>40</b>	<b>387</b>	<b>329</b>	<b>687</b>	<b>85</b>	<b>50</b>	<b>-</b>
		<b>072</b>	<b>71</b>	<b>70</b>	<b>632</b>	<b>586</b>	<b>1.232</b>	<b>152</b>	<b>48</b>	<b>1</b>
		<b>073</b>	<b>25</b>	<b>25</b>	<b>273</b>	<b>310</b>	<b>616</b>	<b>75</b>	<b>20</b>	<b>-</b>
		<b>074</b>	<b>34</b>	<b>34</b>	<b>362</b>	<b>392</b>	<b>673</b>	<b>61</b>	<b>16</b>	<b>-</b>
		<b>075</b>	<b>48</b>	<b>41</b>	<b>205</b>	<b>204</b>	<b>763</b>	<b>111</b>	<b>17</b>	<b>2</b>
		<b>080</b>	<b>62</b>	<b>58</b>	<b>725</b>	<b>701</b>	<b>1.474</b>	<b>51</b>	<b>23</b>	<b>-</b>
		<b>081</b>	<b>29</b>	<b>23</b>	<b>209</b>	<b>191</b>	<b>390</b>	<b>24</b>	<b>40</b>	<b>-</b>
16404	Mühlau Stt	X	503	419	2.398	2.151	4.800	438	260	16
		310	1	1	1	1	1	1	-	-
		400	72	69	373	304	615	69	36	4
		401	76	67	168	149	332	30	15	2
		402	70	56	290	246	514	52	51	3
		403	55	54	244	205	405	81	16	-
		404	47	44	94	85	201	19	9	3
		410	42	28	43	38	106	17	11	3
		420	62	30	191	161	343	40	77	-
		430	38	31	210	194	407	33	18	-
		431	40	39	784	768	1.876	96	27	1
Hafelekar Bergstation Agh, Hungerburg-Mühlau Sdlg, Runboden Jhtt										
Almen: Bodensteinhütte										
16405	Pradl Stt 577	X	1.874	1.707	15.447	14.123	29.109	2.757	1.014	20
		200	80	77	498	418	853	99	42	-
		201	70	68	429	407	884	69	20	-
		202	81	78	259	233	443	47	16	1
		203	63	61	509	499	1.039	82	5	-
		210	47	39	334	310	634	53	48	-
		211	88	77	694	583	1.125	154	66	2
		212	32	32	307	291	568	45	19	-
		213	49	49	386	369	781	62	10	-
		214	67	65	592	503	920	100	61	-
		215	48	43	460	446	907	103	76	-
		220	86	85	557	540	1.168	72	14	2
		221	67	64	412	401	770	46	21	-
		222	53	53	269	259	538	23	15	-
		223	88	84	282	245	624	75	13	-
		224	62	62	281	260	471	57	24	-
		230	51	46	641	590	1.218	158	59	1
		231	15	5	60	55	106	10	15	1
		232	36	28	425	339	572	97	42	-
		240	44	41	563	484	892	144	45	-
		241	54	50	693	594	1.087	162	42	-
		242	66	62	409	343	688	87	21	1
		243	13	11	140	110	195	55	23	1
		244	86	76	531	448	837	101	52	-

### Innsbruck-Stadt

Gemeindename OKZ    Ortschaftsname	ZB ZSP	Gebäude insges.	Geb.mit Haupt- wohnsitz	Wohnun- gen	Haus- halte	Wohn- bevölk.	Neben- wohnsitz- fälle	Ar- beits- stätten	L + F Betr.- stätten
	245	89	76	654	540	1.003	120	35	1
	246	63	58	349	324	615	46	13	1
	250	60	47	626	551	1.129	119	59	-
	251	29	27	289	282	552	41	9	-
	252	28	24	298	289	676	61	11	2
	253	43	36	346	341	756	66	24	2
	254	33	31	487	482	989	53	10	-
	255	47	37	748	744	1.671	140	38	1
	256	22	20	243	231	468	28	5	-
	260	30	20	226	223	495	34	20	2
	261	28	26	446	434	991	44	9	-
	262	27	26	369	346	737	36	7	1
	263	29	23	635	609	1.707	68	25	1
16406 Vill D	700	177	137	204	190	512	32	23	15
Grillhof E, Handlhof E, Poltenhütte E									
16407 Wilten Stt 585	X	1.670	1.362	9.724	7.957	15.545	2.950	1.440	25
	100	68	52	443	335	666	111	196	2
	101	67	49	240	202	408	96	121	2
	102	45	39	807	599	1.054	208	92	1
	103	22	16	90	71	147	18	36	-
	104	41	36	402	353	677	96	65	-
	105	33	21	316	241	396	83	73	-
	106	29	25	329	248	394	79	30	-
	107	57	43	185	160	295	49	25	-
	110	60	51	304	251	470	138	106	-
	111	92	75	447	384	678	219	115	-
	114	85	80	569	479	954	210	43	-
	115	63	53	486	336	632	261	81	2
	116	77	71	539	453	896	154	87	-
	117	49	43	381	339	754	105	37	1
	118	86	47	497	450	836	88	40	-
	120	48	20	92	84	229	27	49	1
	121	41	15	46	37	78	2	35	-
	122	59	52	203	176	378	35	17	6
	124	15	7	21	20	55	8	6	-
	130	39	34	542	371	599	266	30	1
	131	63	63	840	650	1.155	302	43	1
	132	37	29	497	358	668	146	34	2
	133	58	52	411	397	921	42	7	-
	134	9	7	26	23	36	12	13	-
	140	183	172	514	500	1.170	96	24	2
	150	159	145	281	239	520	61	16	-
	151	21	13	35	30	91	7	4	2
	152	40	37	99	87	206	21	6	-
	153	24	15	82	84	182	10	9	2

Gluirschhöfe E, Lemmenhof E, Mentlbergsiedlung Sdlg, Schloss Mentlberg Schl, Sieglanger Sdlg,  
Sonnenburgerhof E, Untere Figge R

#### Zählsprengeleübersicht:

<b>Altstadt</b>	<b>00</b>	<b>152</b>	<b>127</b>	<b>649</b>	<b>566</b>	<b>1.146</b>	<b>222</b>	<b>311</b>	<b>-</b>
70101 000	000	37	29	175	158	329	38	72	-
70101 001	001	115	98	474	408	817	184	239	-
<b>Linkes Innufer</b>	<b>01</b>	<b>344</b>	<b>298</b>	<b>2.108</b>	<b>1.685</b>	<b>3.360</b>	<b>754</b>	<b>191</b>	<b>2</b>
70101 010	010	7	4	337	215	376	164	28	-
70101 011	011	83	74	573	479	934	212	49	-
70101 012	012	108	94	592	458	909	165	55	-
70101 013	013	30	28	195	180	464	91	19	2
70101 014	014	79	68	286	245	463	88	26	-

## Innsbruck-Stadt

Gemeindename OKZ    Ortschaftsname	ZB ZSP	Gebäude insges.	Geb.mit Haupt- wohnsitz	Wohnun- gen	Haus- halte	Wohn- bevölk.	Neben- wohnsitz- fälle	Ar- beits- stätten	L + F Betr.- stätten
70101 015	015	37	30	125	108	214	34	14	-
<b>Innere Stadt-Nord</b>	<b>02</b>	<b>134</b>	<b>91</b>	<b>714</b>	<b>557</b>	<b>1.179</b>	<b>281</b>	<b>240</b>	<b>4</b>
70101 020	020	53	23	175	126	315	80	136	3
70101 021	021	81	68	539	431	864	201	104	1
<b>Innere Stadt-West</b>	<b>03</b>	<b>270</b>	<b>172</b>	<b>1.481</b>	<b>896</b>	<b>1.816</b>	<b>805</b>	<b>686</b>	<b>8</b>
70101 030	030	120	86	444	358	810	159	383	4
70101 031	031	44	30	274	179	293	149	103	1
70101 032	032	81	46	321	284	598	169	184	3
70101 033	033	25	10	442	75	115	328	16	-
<b>Innere Stadt-Ost</b>	<b>04</b>	<b>241</b>	<b>117</b>	<b>742</b>	<b>599</b>	<b>1.010</b>	<b>210</b>	<b>809</b>	<b>9</b>
70101 040	040	98	48	225	195	346	58	339	4
70101 041	041	143	69	517	404	664	152	470	5
<b>Dreiheiligen</b>	<b>05</b>	<b>137</b>	<b>113</b>	<b>1.011</b>	<b>914</b>	<b>1.852</b>	<b>293</b>	<b>239</b>	<b>2</b>
70101 050	050	18	11	118	112	250	17	104	-
70101 051	051	53	48	399	326	685	167	66	1
70101 052	052	36	36	341	318	575	67	30	-
70101 053	053	30	18	153	158	342	42	39	1
<b>Saggen-West</b>	<b>06</b>	<b>180</b>	<b>138</b>	<b>604</b>	<b>499</b>	<b>1.233</b>	<b>317</b>	<b>140</b>	<b>5</b>
70101 060	060	101	81	396	310	762	220	72	3
70101 061	061	79	57	208	189	471	97	68	2
<b>Saggen-Nord</b>	<b>07</b>	<b>269</b>	<b>255</b>	<b>2.214</b>	<b>2.142</b>	<b>4.651</b>	<b>572</b>	<b>209</b>	<b>4</b>
70101 070	070	47	45	355	321	680	88	58	1
70101 071	071	44	40	387	329	687	85	50	-
70101 072	072	71	70	632	586	1.232	152	48	1
70101 073	073	25	25	273	310	616	75	20	-
70101 074	074	34	34	362	392	673	61	16	-
70101 075	075	48	41	205	204	763	111	17	2
<b>Saggen-Ost</b>	<b>08</b>	<b>91</b>	<b>81</b>	<b>934</b>	<b>892</b>	<b>1.864</b>	<b>75</b>	<b>63</b>	-
70101 080	080	62	58	725	701	1.474	51	23	-
70101 081	081	29	23	209	191	390	24	40	-
<b>Wilten-Ost</b>	<b>10</b>	<b>362</b>	<b>281</b>	<b>2.812</b>	<b>2.209</b>	<b>4.037</b>	<b>740</b>	<b>638</b>	<b>5</b>
70101 100	100	68	52	443	335	666	111	196	2
70101 101	101	67	49	240	202	408	96	121	2
70101 102	102	45	39	807	599	1.054	208	92	1
70101 103	103	22	16	90	71	147	18	36	-
70101 104	104	41	36	402	353	677	96	65	-
70101 105	105	33	21	316	241	396	83	73	-
70101 106	106	29	25	329	248	394	79	30	-
70101 107	107	57	43	185	160	295	49	25	-
<b>Wilten-Mitte</b>	<b>11</b>	<b>512</b>	<b>420</b>	<b>3.223</b>	<b>2.692</b>	<b>5.220</b>	<b>1.175</b>	<b>509</b>	<b>3</b>
70101 110	110	60	51	304	251	470	138	106	-
70101 111	111	92	75	447	384	678	219	115	-
70101 114	114	85	80	569	479	954	210	43	-
70101 115	115	63	53	486	336	632	261	81	2
70101 116	116	77	71	539	453	896	154	87	-
70101 117	117	49	43	381	339	754	105	37	1
70101 118	118	86	47	497	450	836	88	40	-
<b>Wilten-Süd</b>	<b>12</b>	<b>163</b>	<b>94</b>	<b>362</b>	<b>317</b>	<b>740</b>	<b>72</b>	<b>107</b>	<b>7</b>
70101 120	120	48	20	92	84	229	27	49	1
70101 121	121	41	15	46	37	78	2	35	-
70101 122	122	59	52	203	176	378	35	17	6
70101 124	124	15	7	21	20	55	8	6	-



## Innsbruck-Stadt

Gemeindename OKZ    Ortschaftsname	ZB ZSP	Gebäude insges.	Geb.mit Haupt- wohnsitz	Wohnun- gen	Haus- halte	Wohn- bevölk.	Neben- wohnsitz- fälle	Ar- beits- stätten	L + F Betr.- stätten
<b>Wilten-West</b>	<b>13</b>	<b>206</b>	<b>185</b>	<b>2.316</b>	<b>1.799</b>	<b>3.379</b>	<b>768</b>	<b>127</b>	<b>4</b>
70101 130	130	39	34	542	371	599	266	30	1
70101 131	131	63	63	840	650	1.155	302	43	1
70101 132	132	37	29	497	358	668	146	34	2
70101 133	133	58	52	411	397	921	42	7	-
70101 134	134	9	7	26	23	36	12	13	-
<b>Sieglanger</b>	<b>14</b>	<b>183</b>	<b>172</b>	<b>514</b>	<b>500</b>	<b>1.170</b>	<b>96</b>	<b>24</b>	<b>2</b>
70101 140	140	183	172	514	500	1.170	96	24	2
<b>Wiltenberg</b>	<b>15</b>	<b>244</b>	<b>210</b>	<b>497</b>	<b>440</b>	<b>999</b>	<b>99</b>	<b>35</b>	<b>4</b>
70101 150	150	159	145	281	239	520	61	16	-
70101 151	151	21	13	35	30	91	7	4	2
70101 152	152	40	37	99	87	206	21	6	-
70101 153	153	24	15	82	84	182	10	9	2
<b>Pradi-Nord</b>	<b>20</b>	<b>294</b>	<b>284</b>	<b>1.695</b>	<b>1.557</b>	<b>3.219</b>	<b>297</b>	<b>83</b>	<b>1</b>
70101 200	200	80	77	498	418	853	99	42	-
70101 201	201	70	68	429	407	884	69	20	-
70101 202	202	81	78	259	233	443	47	16	1
70101 203	203	63	61	509	499	1.039	82	5	-
<b>Pradi-Mitte-West</b>	<b>21</b>	<b>331</b>	<b>305</b>	<b>2.773</b>	<b>2.502</b>	<b>4.935</b>	<b>517</b>	<b>280</b>	<b>2</b>
70101 210	210	47	39	334	310	634	53	48	-
70101 211	211	88	77	694	583	1.125	154	66	2
70101 212	212	32	32	307	291	568	45	19	-
70101 213	213	49	49	386	369	781	62	10	-
70101 214	214	67	65	592	503	920	100	61	-
70101 215	215	48	43	460	446	907	103	76	-
<b>Pradi-Mitte-Ost</b>	<b>22</b>	<b>356</b>	<b>348</b>	<b>1.801</b>	<b>1.705</b>	<b>3.571</b>	<b>273</b>	<b>87</b>	<b>2</b>
70101 220	220	86	85	557	540	1.168	72	14	2
70101 221	221	67	64	412	401	770	46	21	-
70101 222	222	53	53	269	259	538	23	15	-
70101 223	223	88	84	282	245	624	75	13	-
70101 224	224	62	62	281	260	471	57	24	-
<b>Pradi-Süd</b>	<b>23</b>	<b>102</b>	<b>79</b>	<b>1.126</b>	<b>984</b>	<b>1.896</b>	<b>265</b>	<b>116</b>	<b>2</b>
70101 230	230	51	46	641	590	1.218	158	59	1
70101 231	231	15	5	60	55	106	10	15	1
70101 232	232	36	28	425	339	572	97	42	-
<b>Pradi-Ost</b>	<b>24</b>	<b>415</b>	<b>374</b>	<b>3.339</b>	<b>2.843</b>	<b>5.317</b>	<b>715</b>	<b>231</b>	<b>4</b>
70101 240	240	44	41	563	484	892	144	45	-
70101 241	241	54	50	693	594	1.087	162	42	-
70101 242	242	66	62	409	343	688	87	21	1
70101 243	243	13	11	140	110	195	55	23	1
70101 244	244	86	76	531	448	837	101	52	-
70101 245	245	89	76	654	540	1.003	120	35	1
70101 246	246	63	58	349	324	615	46	13	1
<b>Reichenau-West</b>	<b>25</b>	<b>263</b>	<b>222</b>	<b>3.037</b>	<b>2.920</b>	<b>6.241</b>	<b>508</b>	<b>156</b>	<b>5</b>
70101 250	250	61	47	626	551	1.129	119	59	-
70101 251	251	29	27	289	282	552	41	9	-
70101 252	252	28	24	298	289	676	61	11	2
70101 253	253	43	36	346	341	756	66	24	2
70101 254	254	33	31	487	482	989	53	10	-
70101 255	255	47	37	748	744	1.671	140	38	1
70101 256	256	22	20	243	231	468	28	5	-
<b>Reichenau-Ost</b>	<b>26</b>	<b>114</b>	<b>95</b>	<b>1.676</b>	<b>1.612</b>	<b>3.930</b>	<b>182</b>	<b>61</b>	<b>4</b>

## Innsbruck-Stadt

Gemeindename OKZ    Ortschaftsname	ZB ZSP	Gebäude insges.	Geb.mit Haupt- wohnsitz	Wohnun- gen	Haus- halte	Wohn- bevölk.	Neben- wohnsitz- fälle	Ar- beits- stätten	L + F Betr.- stätten
70101 260	260	30	20	226	223	495	34	20	2
70101 261	261	28	26	446	434	991	44	9	-
70101 262	262	27	26	369	346	737	36	7	1
70101 263	263	29	23	635	609	1.707	68	25	1
<b>Hötting-Mitte</b>	<b>30</b>	<b>963</b>	<b>871</b>	<b>3.365</b>	<b>2.808</b>	<b>5.803</b>	<b>955</b>	<b>211</b>	<b>68</b>
70101 300	300	185	166	625	528	1.306	194	41	24
70101 301	301	146	140	772	651	1.182	256	43	5
70101 302	302	165	152	523	416	807	143	36	4
70101 303	303	183	163	667	547	1.087	181	38	20
70101 304	304	135	124	543	467	903	135	27	4
70101 305	305	110	95	181	155	404	42	21	9
70101 306	306	39	31	54	44	114	4	5	2
<b>Hungerburg-Hötting</b>	<b>31</b>	<b>259</b>	<b>171</b>	<b>327</b>	<b>271</b>	<b>647</b>	<b>115</b>	<b>32</b>	<b>2</b>
70101 310	310	170	126	244	217	527	71	26	2
70101 311	311	89	45	83	54	120	44	6	-
<b>Höttinger Au-Ost</b>	<b>32</b>	<b>280</b>	<b>226</b>	<b>2.958</b>	<b>2.430</b>	<b>5.047</b>	<b>1.438</b>	<b>269</b>	<b>2</b>
70101 320	320	74	66	723	560	1.326	624	59	-
70101 321	321	48	43	672	512	874	337	52	-
70101 322	322	119	105	1.470	1.293	2.743	440	94	2
70101 323	323	39	12	93	65	104	37	64	-
<b>Höttinger Au-West</b>	<b>33</b>	<b>768</b>	<b>648</b>	<b>3.969</b>	<b>3.164</b>	<b>6.261</b>	<b>1.166</b>	<b>299</b>	<b>21</b>
70101 330	330	112	98	385	302	644	128	17	1
70101 331	331	93	81	138	124	290	42	44	-
70101 332	332	97	61	711	544	911	182	87	3
70101 333	333	139	135	820	725	1.555	153	32	2
70101 334	334	91	88	756	524	859	192	20	2
70101 335	335	128	122	936	763	1.616	177	54	8
70101 336	336	64	55	203	162	334	290	14	3
70101 339	339	44	8	20	20	52	2	31	2
<b>Lohbachsiedlung</b>	<b>34</b>	<b>447</b>	<b>392</b>	<b>2.331</b>	<b>1.862</b>	<b>4.327</b>	<b>945</b>	<b>152</b>	<b>5</b>
70101 340	340	38	16	518	264	745	400	44	-
70101 341	341	92	81	975	906	2.174	337	59	-
70101 342	342	93	91	143	138	336	29	8	-
70101 343	343	95	87	301	229	455	85	11	2
70101 344	344	79	75	118	99	251	30	4	1
70101 345	345	50	42	276	226	366	64	26	2
<b>Hörtnaglsiedlung</b>	<b>35</b>	<b>727</b>	<b>690</b>	<b>2.493</b>	<b>2.229</b>	<b>5.211</b>	<b>459</b>	<b>108</b>	<b>20</b>
70101 350	350	145	142	639	563	1.135	150	21	8
70101 351	351	83	78	221	198	428	46	10	2
70101 352	352	62	59	180	148	320	47	8	1
70101 353	353	97	92	222	190	424	36	8	1
70101 354	354	154	139	230	209	492	47	15	4
70101 355	355	58	56	142	116	260	33	5	1
70101 356	356	78	76	316	271	652	73	18	2
70101 357	357	50	48	543	534	1.500	27	23	1
<b>Hötting-West</b>	<b>36</b>	<b>239</b>	<b>200</b>	<b>683</b>	<b>569</b>	<b>1.296</b>	<b>220</b>	<b>40</b>	<b>11</b>
70101 360	360	239	200	683	569	1.296	220	40	11
<b>Mühlau-Dorf</b>	<b>40</b>	<b>322</b>	<b>292</b>	<b>1.171</b>	<b>991</b>	<b>2.070</b>	<b>251</b>	<b>127</b>	<b>12</b>
70101 400	400	72	69	373	304	615	69	36	4
70101 401	401	76	67	168	149	332	30	15	2
70101 402	402	70	56	290	246	514	52	51	3
70101 403	403	55	54	244	205	405	81	16	-

## Innsbruck-Stadt

Gemeindename OKZ    Ortschaftsname	ZB ZSP	Gebäude insges.	Geb.mit Haupt- wohnsitz	Wohnun- gen	Haus- halte	Wohn- bevölk.	Neben- wohnsitz- fälle	Ar- beits- stätten	L + F Betr.- stätten
70101 404	404	49	46	96	87	204	19	9	3
<b>Hungerburg-Mühlau</b>	<b>41</b>	<b>42</b>	<b>28</b>	<b>43</b>	<b>38</b>	<b>106</b>	<b>17</b>	<b>11</b>	<b>3</b>
70101 410	410	42	28	43	38	106	17	11	3
<b>Mühlau-Ost</b>	<b>42</b>	<b>62</b>	<b>30</b>	<b>191</b>	<b>161</b>	<b>343</b>	<b>40</b>	<b>77</b>	-
70101 420	420	62	30	191	161	343	40	77	-
<b>Mühlau-Schießstand</b>	<b>43</b>	<b>78</b>	<b>70</b>	<b>994</b>	<b>962</b>	<b>2.283</b>	<b>129</b>	<b>45</b>	<b>1</b>
70101 430	430	38	31	210	194	407	33	18	-
70101 431	431	40	39	784	768	1.876	96	27	1
<b>Amras-Süd</b>	<b>50</b>	<b>154</b>	<b>119</b>	<b>379</b>	<b>351</b>	<b>841</b>	<b>84</b>	<b>137</b>	<b>12</b>
70101 500	500	67	50	222	207	516	66	130	7
70101 501	501	54	46	91	82	192	8	3	4
70101 502	502	33	23	66	62	133	10	4	1
<b>Amras-West</b>	<b>51</b>	<b>358</b>	<b>339</b>	<b>1.817</b>	<b>1.674</b>	<b>3.705</b>	<b>282</b>	<b>107</b>	<b>19</b>
70101 510	510	51	47	249	220	496	38	17	6
70101 511	511	85	84	536	482	1.005	108	16	5
70101 512	512	81	75	478	437	1.046	56	39	4
70101 513	513	68	61	163	155	330	42	26	4
70101 514	514	73	72	391	380	828	38	9	-
<b>Amras-Nord</b>	<b>52</b>	<b>209</b>	<b>47</b>	<b>77</b>	<b>69</b>	<b>174</b>	<b>14</b>	<b>490</b>	<b>5</b>
70101 520	520	81	16	31	28	63	6	111	5
70101 521	521	95	23	33	30	76	5	328	-
70101 522	522	33	8	13	11	35	3	51	-
<b>Arzl-Dorf</b>	<b>60</b>	<b>381</b>	<b>349</b>	<b>885</b>	<b>802</b>	<b>1.817</b>	<b>166</b>	<b>59</b>	<b>51</b>
70101 600	600	38	34	102	95	203	14	12	13
70101 601	601	114	111	270	253	562	40	20	9
70101 602	602	146	122	294	256	586	75	22	22
70101 603	603	34	33	92	84	184	17	4	7
70101 604	604	49	49	127	114	282	20	1	-
<b>Arzl-West</b>	<b>61</b>	<b>359</b>	<b>340</b>	<b>1.004</b>	<b>884</b>	<b>1.941</b>	<b>172</b>	<b>72</b>	<b>7</b>
70101 610	610	142	130	337	303	662	66	50	7
70101 611	611	79	77	264	233	519	33	8	-
70101 612	612	138	133	403	348	760	73	14	-
<b>Arzl-Süd</b>	<b>62</b>	<b>237</b>	<b>173</b>	<b>891</b>	<b>799</b>	<b>1.540</b>	<b>225</b>	<b>148</b>	<b>1</b>
70101 620	620	92	51	169	142	302	63	65	1
70101 621	621	67	56	297	274	515	43	38	-
70101 622	622	78	66	425	383	723	119	45	-
<b>Arzl-Olympisches Dorf</b>	<b>63</b>	<b>90</b>	<b>82</b>	<b>2.105</b>	<b>2.051</b>	<b>4.693</b>	<b>304</b>	<b>76</b>	<b>2</b>
70101 630	630	18	16	656	624	1.372	82	33	-
70101 631	631	19	18	356	356	891	76	12	-
70101 632	632	11	10	369	350	677	50	13	-
70101 633	633	25	23	457	454	1.026	68	9	2
70101 634	634	17	15	267	267	727	28	9	-
<b>Vill</b>	<b>70</b>	<b>177</b>	<b>137</b>	<b>204</b>	<b>190</b>	<b>512</b>	<b>32</b>	<b>23</b>	<b>15</b>
70101 700	700	177	137	204	190	512	32	23	15
<b>Igls</b>	<b>80</b>	<b>469</b>	<b>394</b>	<b>962</b>	<b>850</b>	<b>2.010</b>	<b>170</b>	<b>139</b>	<b>10</b>
70101 800	800	107	92	229	207	449	43	38	2
70101 801	801	191	154	396	359	869	69	71	5
70101 802	802	171	148	337	284	692	58	30	3

## Imst

Gemeindename OKZ    Ortschaftsname	ZB ZSP	Gebäude insges.	Geb.mit Haupt- wohnsitz	Wohnun- gen	Haus- halte	Wohn- bevölk.	Neben- wohnsitz- fälle	Ar- beits- stätten	L + F Betr.- stätten
---------------------------------------	-----------	--------------------	-------------------------------	----------------	----------------	------------------	------------------------------	--------------------------	----------------------------

### Imst

**702** **14.900    12.464    20.601    18.004    52.658    2.887    3.085    2.479**

Fläche: 172.482,02 ha

Gerichtsbezirke:

#### Imst

**702 1** **6.021    5.107    8.742    8.016    23.041    1.138    1.236    1.010**

Gemeinden: Arzl im Pitztal, Imst, Imsterberg, Jerzens, Karres, Karrösten, Mils bei Imst, Nassereith, St. Leonhard im Pitztal, Tarrenz, Wenns

Fläche: 60.309,02 ha

#### Silz

**702 2** **8.879    7.357    11.859    9.988    29.617    1.749    1.849    1.469**

Gemeinden: Haiming, Längenfeld, Mieming, Mötztal, Obsteig, Oetz, Rietz, Roppen, Sautens, Silz, Sölden, Stams, Umhausen

Fläche: 112.172,99 ha

### Arzl im Pitztal

**702 01** **X    681    627    983    958    2.783    77    88    167**

Gerichtsbezirk: Imst

Fläche: 2.937,03 ha

Katastralgemeinden: Arzl 2.937,03 ha

Postleitzahl: 6471

Österr. Karte: 145

Höhenklasse: 7

NUTS 3-Code: AT334

**16408 Arzl im Pitztal D 880** **000    372    344    616    597    1.630    60    61    45**  
**(47°12'23",10°45'38")**

Bahnhof Imst-Pitztal Hgr, Ostersteinsiedlung Sdlg

16409 Blons R **000    12    11    14    14    62    1    1    8**

16410 Hochasten D **000    21    20    25    26    76    2    1    15**

Neudegg W

Alpen: Hochastner Alpe

16411 Leins **001    72    69    91    87    264    5    7    30**

Gabne E, Krabichl ZH, Oberleins R, Unterleins D 1068

Alpen: Leiner Alpe

16412 Ried R **001    22    19    25    25    75    1    -    12**

16413 Timmls R **000    34    30    36    32    119    5    4    13**

Arzlair E, Plattenrain Agh, Steinhof W

16414 Wald R 890 **001    148    134    176    177    557    3    14    44**

Bichl R, Niederwaldried W, Oberwaldried D, Schwaighof R, Trögerrieshütte Jhtt

Alpen: Kalbenhütte

#### Zählsprengelübersicht:

Arzl im Pitztal **000    439    405    691    669    1.887    68    67    81**

Wald-Leins **001    242    222    292    289    896    9    21    86**

## Imst

Gemeindenname OKZ    Ortschaftsname	ZB ZSP	Gebäude insges.	Geb.mit Haupt- wohnsitz	Wohnun- gen	Haus- halte	Wohn- bevölk.	Neben- wohnsitz- fälle	Ar- beits- stätten	L + F Betr.- stätten	
<b>Haiming</b>										
<b>702 02</b>	<b>X</b>	<b>1.064</b>	<b>920</b>	<b>1.552</b>	<b>1.370</b>	<b>3.901</b>	<b>328</b>	<b>221</b>	<b>137</b>	
Gerichtsbezirk: Silz Fläche: 4.020,42 ha Katastralgemeinden: Haiming 4.020,42 ha Postleitzahlen: Gemeindeamt: 6425 weitere: 6430, 6433 Österr. Karte: 115, 116, 145, 146 Höhenklasse: 6 NUTS 3-Code: AT334										
16415	Brunau D	002	37	32	45	41	129	6	8	7
	Ambach D									
<b>16416</b>	<b>Haiming D 670 (47°15'18",10°53'01")</b>	<b>000</b>	<b>557</b>	<b>502</b>	<b>861</b>	<b>752</b>	<b>2.104</b>	<b>234</b>	<b>94</b>	<b>57</b>
Guggehütte Jhtt, Inntalblick Jhtt, Lintighütte Jhtt, Magerbach W, Umspannwerk Westtirol Wk										
16417	Haimingerberg	001	89	79	106	94	310	15	4	42
Egge E, Grün W, Gwiggen ZH, Hausegg W, Hochrohnen E, Höpperger D, Klockerhof E, Larchet W, Mittelberg R, Pfaffeneben E										
16418	Ochsengarten	001	49	37	54	44	155	11	16	21
Kössl R, Marail E, Marlstein ZH, Obergut ZH, Unterhäusern W, Wald R, Zwirch E										
16419	Ötztal-Bahnhof D 704	002	292	233	438	394	1.078	58	99	6
Riedern W, Unterriedern E										
16420	Schlierenzau D	002	40	37	48	45	125	4	-	4
Unterrain E Almen: Haiminger Alm oder Simmeringalm										
<b>Zählsprengelübersicht:</b>										
	Haiming	000	557	502	861	752	2.104	234	94	57
	Haimingerbg.-Ochsengarten	001	138	116	160	138	465	26	20	63
	Haiming-Ötztal	002	369	302	531	480	1.332	68	107	17
<hr/>										
<b>Imst ST</b>										
<b>702 03</b>	<b>X</b>	<b>1.971</b>	<b>1.646</b>	<b>3.461</b>	<b>3.185</b>	<b>8.689</b>	<b>525</b>	<b>657</b>	<b>116</b>	
Gerichtsbezirk: Imst Fläche: 11.340,27 ha Katastralgemeinden: Imst 11.340,27 ha Postleitzahl: 6460 Österr. Karte: 114, 115, 144, 145 Höhenklasse: 7 NUTS 3-Code: AT334										
<b>16421</b>	<b>Imst St 827 (47°14'49",10°44'29")</b>	<b>X</b>	<b>1.971</b>	<b>1.646</b>	<b>3.461</b>	<b>3.185</b>	<b>8.689</b>	<b>525</b>	<b>657</b>	<b>116</b>
		<b>000</b>	<b>356</b>	<b>319</b>	<b>551</b>	<b>519</b>	<b>1.459</b>	<b>43</b>	<b>55</b>	<b>36</b>
		<b>001</b>	<b>123</b>	<b>104</b>	<b>289</b>	<b>276</b>	<b>765</b>	<b>52</b>	<b>58</b>	<b>9</b>
		<b>002</b>	<b>311</b>	<b>269</b>	<b>687</b>	<b>620</b>	<b>1.509</b>	<b>128</b>	<b>147</b>	<b>8</b>
		<b>003</b>	<b>163</b>	<b>118</b>	<b>272</b>	<b>246</b>	<b>588</b>	<b>37</b>	<b>128</b>	<b>11</b>
		<b>004</b>	<b>544</b>	<b>414</b>	<b>924</b>	<b>825</b>	<b>2.288</b>	<b>137</b>	<b>215</b>	<b>31</b>

## Imst

Gemeindename OKZ    Ortschaftsname	ZB ZSP	Gebäude insges.	Geb.mit Haupt- wohnsitz	Wohnun- gen	Haus- halte	Wohn- bevölk.	Neben- wohnsitz- fälle	Ar- beits- stätten	L + F Betr.- stätten
	<b>005</b>	<b>474</b>	<b>422</b>	<b>738</b>	<b>699</b>	<b>2.080</b>	<b>128</b>	<b>54</b>	<b>21</b>

Alpeilhütte Jhtt, Am Bergl Sdlg, Am Pirchet Sdlg, Am Weinberg Stt, Anhalter Hütte Schh, Auwerk Sdlg, Brennbichl Stt, Gaulwerk Krwk, Gschnallenhöfe W, Gunglgrün D, Hanauer Hütte Schh, Hoch-Imst R, Kinderdorf Imst Sdlg, Latschenhütte Schh, Linserhof Agh, Majötz R, Muttekopfhütte Schh, Parzinnhütte Jhtt, Sonnberg Stt, Teilwiesen ZH

Alpen: Imster Ochsenalpe, Maldonalpe, Obermarkter Alpe, Plötzigalpe, Untermarkter Alpe

### Zählsprengelübersicht:

Oberstadt-West	000	356	319	551	519	1.459	43	55	36
Oberstadt-Ost	001	123	104	289	276	765	52	58	9
Unterstadt-West	002	311	269	687	620	1.509	128	147	8
Unterstadt-Ost	003	163	118	272	246	588	37	128	11
Brennbichl und Umgebung	004	544	414	924	825	2.288	137	215	31
Sonnberg und Umgebung	005	474	422	738	699	2.080	128	54	21

### Imsterberg

<b>702 04</b>	<b>000</b>	<b>191</b>	<b>160</b>	<b>262</b>	<b>216</b>	<b>735</b>	<b>24</b>	<b>24</b>	<b>53</b>
---------------	------------	------------	------------	------------	------------	------------	-----------	-----------	-----------

Gerichtsbezirk: Imst  
 Fläche: 1.084,22 ha  
 Katastralgemeinden: Imsterberg 1.084,22 ha  
 Postleitzahl: 6491  
 Österr. Karte: 145  
 Höhenklasse: 7  
 NUTS 3-Code: AT334

<b>16423 Imsterberg R 879 (47°12'28",10°41'55")</b>	<b>000</b>	<b>191</b>	<b>160</b>	<b>262</b>	<b>216</b>	<b>735</b>	<b>24</b>	<b>24</b>	<b>53</b>
---	------------	------------	------------	------------	------------	------------	-----------	-----------	-----------

Endsfeld W, Gamssteinhütte Jhtt, Hinterhöfle R, Hinterspadegg R, Höfle R (1000), Imsterau D 726, Spadegg R 1074, Vorderhöfle R, Vorderspadegg W, Wannehütte Jhtt

Alpen: Venetalphütte

### Zählsprengelübersicht:

Imsterberg	000	191	160	262	216	735	24	24	53
------------	-----	-----	-----	-----	-----	-----	----	----	----

### Jerzens

<b>702 05</b>	<b>000</b>	<b>269</b>	<b>222</b>	<b>330</b>	<b>299</b>	<b>907</b>	<b>46</b>	<b>64</b>	<b>85</b>
---------------	------------	------------	------------	------------	------------	------------	-----------	-----------	-----------

Gerichtsbezirk: Imst  
 Fläche: 3.042,01 ha  
 Katastralgemeinden: Jerzens 3.042,01 ha  
 Postleitzahlen: Gemeindeamt: 6474 weitere: 6473  
 Österr. Karte: 145  
 Höhenklasse: 8  
 NUTS 3-Code: AT334

<b>16424 Jerzens D 1107 (47°08'49",10°44'45")</b>	<b>000</b>	<b>269</b>	<b>222</b>	<b>330</b>	<b>299</b>	<b>907</b>	<b>46</b>	<b>64</b>	<b>85</b>
---	------------	------------	------------	------------	------------	------------	-----------	-----------	-----------

Außergasse R, Egg E, Falsterwies E, Gischlewies W, Graslehn W, Hochzeigerhaus Agh, Kaitanger R (1440), Kienberg R (980), Liß W, Mitterlegerhütte Jhtt, Niederhof R, Pitze W, Rablesau W, Ritzenried R 1102, Schön R, Schönlarch R, Schwaig W, Stein W, Tanzalpe ZH, Wiesle R

Alpen: Äußere Ritzenrieder Alpe, Jerzer Alpe, Obere Straßbergalpe, Untere Straßbergalpe

## Imst

Gemeindenname OKZ    Ortschaftsname	ZB ZSP	Gebäude insges.	Geb.mit Haupt- wohnsitz	Wohnun- gen	Haus- halte	Wohn- bevölk.	Neben- wohnsitz- fälle	Ar- beits- stätten	L + F Betr.- stätten
--	-----------	--------------------	-------------------------------	----------------	----------------	------------------	------------------------------	--------------------------	----------------------------

### Zählsprengelübersicht:

Jerzens	000	269	222	330	299	907	46	64	85
---------	-----	-----	-----	-----	-----	-----	----	----	----

### Karres

<b>702 06</b>	<b>000</b>	<b>150</b>	<b>138</b>	<b>182</b>	<b>178</b>	<b>575</b>	<b>22</b>	<b>19</b>	<b>35</b>
---------------	------------	------------	------------	------------	------------	------------	-----------	-----------	-----------

Gerichtsbezirk: Imst  
 Fläche: 751,56 ha  
 Katastralgemeinden: Karres 751,56 ha  
 Postleitzahl: 6460  
 Österr. Karte: 145  
 Höhenklasse: 7  
 NUTS 3-Code: AT334

<b>16425 Karres D 830</b> <b>(47°13'01",10°46'41")</b>	<b>000</b>	<b>150</b>	<b>138</b>	<b>182</b>	<b>178</b>	<b>575</b>	<b>22</b>	<b>19</b>	<b>35</b>
---	------------	------------	------------	------------	------------	------------	-----------	-----------	-----------

Alpen: Karrer Alpe

### Zählsprengelübersicht:

Karres	000	150	138	182	178	575	22	19	35
--------	-----	-----	-----	-----	-----	-----	----	----	----

### Karrösten

<b>702 07</b>	<b>000</b>	<b>240</b>	<b>183</b>	<b>285</b>	<b>229</b>	<b>685</b>	<b>31</b>	<b>24</b>	<b>34</b>
---------------	------------	------------	------------	------------	------------	------------	-----------	-----------	-----------

Gerichtsbezirk: Imst  
 Fläche: 791,12 ha  
 Katastralgemeinden: Karrösten 791,12 ha  
 Postleitzahl: 6460  
 Österr. Karte: 115, 145  
 Höhenklasse: 7  
 NUTS 3-Code: AT334

<b>16426 Karrösten D 918</b> <b>(47°13'32",10°46'00")</b>	<b>000</b>	<b>240</b>	<b>183</b>	<b>285</b>	<b>229</b>	<b>685</b>	<b>31</b>	<b>24</b>	<b>34</b>
--	------------	------------	------------	------------	------------	------------	-----------	-----------	-----------

Bergwachthütte Schh, Brennbichl D (720), Königskapelle D (720), Schihütte Karrösten Schih

Alpen: Karrösteralpe

### Zählsprengelübersicht:

Karrösten	000	240	183	285	229	685	31	24	34
-----------	-----	-----	-----	-----	-----	-----	----	----	----

### Längenfeld

<b>702 08</b>	<b>X</b>	<b>1.172</b>	<b>983</b>	<b>1.567</b>	<b>1.243</b>	<b>4.063</b>	<b>240</b>	<b>208</b>	<b>276</b>
---------------	----------	--------------	------------	--------------	--------------	--------------	------------	------------	------------

Gerichtsbezirk: Silz  
 Fläche: 19.583,74 ha  
 Katastralgemeinden: Längenfeld 19.583,74 ha  
 Postleitzahl: 6444  
 Österr. Karte: 146, 147, 173, 174  
 Höhenklasse: 8  
 NUTS 3-Code: AT334

16427 Gries D	001	72	54	85	63	210	7	19	21
---------------	-----	----	----	----	----	-----	---	----	----

Amberger Hütte Schh, Nisslalm Agh, Untenlehn E, Winnebach W, Winnebachseehütte Schh

## Imst

Gemeindename OKZ	Ortschaftsname	ZB ZSP	Gebäude insges.	Geb.mit Haupt- wohnsitz	Wohnun- gen	Haus- halte	Wohn- bevölk.	Neben- wohnsitz- fälle	Ar- beits- stätten	L + F Betr.- stätten
Almen: Hintere Sulztalalm, Vordere Sulztalalm										
16428	Huben D 1189	001	349	286	471	354	1.198	84	52	97
Armelen E, Aschbach W, Astlehn D, Bruggen R, Burgstein R, Gottsgut W, Grube Agh, Hahlkogelhaus Schh, Im Brand R, Mühl W, Runhof D, Sattelalm Agh, Winkle W										
Almen: Breitlehnam, Ebenalm, Hintere Pollesalm, Polltalalm, Vordere Pollesalm										
<b>16429</b>	<b>Oberlängenfeld D 1180 (47°04'21",10°58'02")</b>	<b>000</b>	<b>139</b>	<b>113</b>	<b>205</b>	<b>168</b>	<b>481</b>	<b>33</b>	<b>60</b>	<b>25</b>
Brand E										
16430	Oberried D 1162	002	271	238	342	279	942	51	21	71
Hauerseehütte E, Lehn D, Lehner Au D, Unterried D 1157, Waldruhe Agh, Winklen D 1154										
Almen: Innerbergalm, Leckalm, Stabelealm, Wurzburgalm										
16431	Unterlängenfeld D 1180	X	341	292	464	379	1.232	65	56	62
		000	187	160	266	225	704	49	35	29
		002	154	132	198	154	528	16	21	33
Au D, Dorf D 1159, Espan D, Nösslachkapelle Ki, Wiesle Agh										
Almen: Obere Hemerachalm, Untere Hemerachalm										
<b>Zählsprengelübersicht:</b>										
	Längenfeld	000	326	273	471	393	1.185	82	95	54
	Huben-Gries	001	421	340	556	417	1.408	91	71	118
	Oberried	002	425	370	540	433	1.470	67	42	104
<hr/>										
<b>Mieming</b>										
<b>702 09</b>		<b>X</b>	<b>961</b>	<b>777</b>	<b>1.299</b>	<b>1.027</b>	<b>2.881</b>	<b>236</b>	<b>119</b>	<b>109</b>
Gerichtsbezirk: Silz										
Fläche: 5.038,93 ha										
Katastralgemeinden: Mieming 5.038,93 ha										
Postleitzahl: 6414										
Österr. Karte: 116										
Höhenklasse: 7										
NUTS 3-Code: AT334										
16432	Barwies D 875	X	239	186	352	273	755	44	29	22
		000	235	184	350	271	748	44	29	22
		001	4	2	2	2	7	-	-	-
Fernblick Gh, Friendsheim W, Fronhausen D 888, Krebsbach D, Lärchet Sdlg, Moosalm Gh, Zirchbichl R										
<b>16433</b>	<b>Obermieming D 864 (47°18'18",10°59'01")</b>	<b>X</b>	<b>429</b>	<b>347</b>	<b>558</b>	<b>448</b>	<b>1.200</b>	<b>137</b>	<b>54</b>	<b>33</b>
		<b>000</b>	<b>422</b>	<b>346</b>	<b>557</b>	<b>447</b>	<b>1.196</b>	<b>137</b>	<b>53</b>	<b>33</b>
		<b>001</b>	<b>7</b>	<b>1</b>	<b>1</b>	<b>1</b>	<b>4</b>	<b>-</b>	<b>1</b>	<b>-</b>
Breitenkopfhütte Jhtt, Coburger Hütte Schh, Lehnsteig R, St. Georg Ki										
Almen: Feldernalm, Hochfeldernalm										
16434	See D (800)	001	132	107	161	131	411	23	20	28
Tabland W, Weidach Sdlg, Zein R										
16435	Untermieming D 803	001	161	137	228	175	515	32	16	26
Fiecht D, Mühlhof W, Nothelferkapelle Ki										



## Imst

Gemeindename OKZ    Ortschaftsname	ZB ZSP	Gebäude insges.	Geb.mit Haupt- wohnsitz	Wohnun- gen	Haus- halte	Wohn- bevölk.	Neben- wohnsitz- fälle	Ar- beits- stätten	L + F Betr.- stätten
<b>Zählsprengelübersicht:</b>									
Mieming-Zentralraum	000	657	530	907	718	1.944	181	82	55
Mieming-Umgebung	001	304	247	392	309	937	55	37	54
<hr/>									
<b>Mils bei Imst</b>									
<b>702 10</b>	<b>000</b>	<b>153</b>	<b>138</b>	<b>176</b>	<b>169</b>	<b>557</b>	<b>25</b>	<b>14</b>	<b>14</b>
Gerichtsbezirk: Imst Fläche: 348,75 ha Katastralgemeinden: Mils 348,75 ha Postleitzahl: 6491 Österr. Karte: 145 Höhenklasse: 6 NUTS 3-Code: AT334									
<b>16436 Mils bei Imst D 743 (47°12'24",10°40'31")</b>	<b>000</b>	<b>153</b>	<b>138</b>	<b>176</b>	<b>169</b>	<b>557</b>	<b>25</b>	<b>14</b>	<b>14</b>
Mils-Au D (740)									
<b>Zählsprengelübersicht:</b>									
Mils bei Imst	000	153	138	176	169	557	25	14	14
<hr/>									
<b>Mötz</b>									
<b>702 11</b>	<b>000</b>	<b>354</b>	<b>309</b>	<b>463</b>	<b>409</b>	<b>1.172</b>	<b>50</b>	<b>35</b>	<b>22</b>
Gerichtsbezirk: Silz Fläche: 586,16 ha Katastralgemeinden: Mötz 586,16 ha Postleitzahl: 6423 Österr. Karte: 116 Höhenklasse: 6 NUTS 3-Code: AT334									
<b>16437 Mötz D 654 (47°16'55",10°57'26")</b>	<b>000</b>	<b>354</b>	<b>309</b>	<b>463</b>	<b>409</b>	<b>1.172</b>	<b>50</b>	<b>35</b>	<b>22</b>
Brunnigkapelle Ki, Maria Locherboden Ki, Tiwagsiedlung Sdlg									
<b>Zählsprengelübersicht:</b>									
Mötz	000	354	309	463	409	1.172	50	35	22
<hr/>									
<b>Nassereith</b>									
<b>702 12</b>	<b>X</b>	<b>621</b>	<b>534</b>	<b>811</b>	<b>750</b>	<b>2.081</b>	<b>68</b>	<b>83</b>	<b>88</b>
Gerichtsbezirk: Imst Fläche: 7.243,38 ha Katastralgemeinden: Nassereith 7.243,38 ha Postleitzahl: 6465 Österr. Karte: 115, 116 Höhenklasse: 7 NUTS 3-Code: AT334									
<b>16438 Nassereith D 838 (47°18'58",10°50'02")</b>	<b>X</b>	<b>621</b>	<b>534</b>	<b>811</b>	<b>750</b>	<b>2.081</b>	<b>68</b>	<b>83</b>	<b>88</b>
	<b>000</b>	<b>313</b>	<b>274</b>	<b>441</b>	<b>402</b>	<b>1.144</b>	<b>38</b>	<b>49</b>	<b>53</b>
	<b>001</b>	<b>308</b>	<b>260</b>	<b>370</b>	<b>348</b>	<b>937</b>	<b>30</b>	<b>34</b>	<b>35</b>



## Imst

Gemeindename OKZ    Ortschaftsname	ZB ZSP	Gebäude insges.	Geb.mit Haupt- wohnsitz	Wohnun- gen	Haus- halte	Wohn- bevölk.	Neben- wohnsitz- fälle	Ar- beits- stätten	L + F Betr.- stätten
Oetzerberg	001	210	172	223	204	615	11	21	58

### Rietz

<b>702 15</b>	<b>000</b>	<b>572</b>	<b>522</b>	<b>786</b>	<b>739</b>	<b>2.017</b>	<b>77</b>	<b>67</b>	<b>58</b>
---------------	------------	------------	------------	------------	------------	--------------	-----------	-----------	-----------

Gerichtsbezirk: Silz  
 Fläche: 1.957,30 ha  
 Katastralgemeinden: Rietz 1.957,30 ha  
 Postleitzahl: 6421  
 Österr. Karte: 116, 146  
 Höhenklasse: 6  
 NUTS 3-Code: AT334

<b>16441 Rietz D 665</b> <b>(47°17'19",11°01'43")</b>	<b>000</b>	<b>572</b>	<b>522</b>	<b>786</b>	<b>739</b>	<b>2.017</b>	<b>77</b>	<b>67</b>	<b>58</b>
--	------------	------------	------------	------------	------------	--------------	-----------	-----------	-----------

Auerhahnhütte Jhtt, Bacheben Ki, Bichl R, Buchen R, Dürre R, Holzleiten R, Ögghütte Jhtt, Peter-Anich-Hütte Schh, Ranggenhütte Jhtt, St. Antonius Ki, Stille W, Unterseebenalm Schh

#### Zählsprengelübersicht:

Rietz	000	572	522	786	739	2.017	77	67	58
-------	-----	-----	-----	-----	-----	-------	----	----	----

### Roppen

<b>702 16</b>	<b>000</b>	<b>456</b>	<b>382</b>	<b>583</b>	<b>538</b>	<b>1.605</b>	<b>136</b>	<b>49</b>	<b>102</b>
---------------	------------	------------	------------	------------	------------	--------------	------------	-----------	------------

Gerichtsbezirk: Silz  
 Fläche: 3.086,02 ha  
 Katastralgemeinden: Roppen 3.086,02 ha  
 Postleitzahl: 6426  
 Österr. Karte: 145, 146  
 Höhenklasse: 6  
 NUTS 3-Code: AT334

<b>16442 Roppen D (695)</b> <b>(47°13'01",10°49'02")</b>	<b>000</b>	<b>456</b>	<b>382</b>	<b>583</b>	<b>538</b>	<b>1.605</b>	<b>136</b>	<b>49</b>	<b>102</b>
---	------------	------------	------------	------------	------------	--------------	------------	-----------	------------

Hohenegg W, Industriegebiet Tschirgant Indz, Löckpuit D, Mairhof D 724, Möserhütte Jhtt, Mühle W, Mutkopf ZH, Obbruck W, Oberängern R, Ötzbruck W, Pfentschachhütte Jhtt, Trankhütte R (760), Waldele R

Alpen: Hintere Wenner Alpe, Maisalpe, Mutalpe, Reichenbachalpe, Tuxneralpe

#### Zählsprengelübersicht:

Roppen	000	456	382	583	538	1.605	136	49	102
--------	-----	-----	-----	-----	-----	-------	-----	----	-----

### Sautens

<b>702 18</b>	<b>000</b>	<b>432</b>	<b>368</b>	<b>554</b>	<b>464</b>	<b>1.280</b>	<b>61</b>	<b>61</b>	<b>68</b>
---------------	------------	------------	------------	------------	------------	--------------	-----------	-----------	-----------

Gerichtsbezirk: Silz  
 Fläche: 1.161,29 ha  
 Katastralgemeinden: Sautens 1.161,29 ha  
 Postleitzahl: 6432  
 Österr. Karte: 146  
 Höhenklasse: 7  
 NUTS 3-Code: AT334

<b>16446 Sautens D 812</b> <b>(47°12'28",10°51'57")</b>	<b>000</b>	<b>432</b>	<b>368</b>	<b>554</b>	<b>464</b>	<b>1.280</b>	<b>61</b>	<b>61</b>	<b>68</b>
--	------------	------------	------------	------------	------------	--------------	-----------	-----------	-----------

## Imst

Gemeindenname OKZ    Ortschaftsname	ZB ZSP	Gebäude insges.	Geb.mit Haupt- wohnsitz	Wohnun- gen	Haus- halte	Wohn- bevölk.	Neben- wohnsitz- fälle	Ar- beits- stätten	L + F Betr.- stätten
--	-----------	--------------------	-------------------------------	----------------	----------------	------------------	------------------------------	--------------------------	----------------------------

Bärentalhütte Gh, Haderlehn R, Knappenlöcher Bgw, Kreuzkapelle Ki, Rammelstein W, Ritzlerhof Hot

Alpen: Karalpe

### Zählsprengelübersicht:

Sautens	000	432	368	554	464	1.280	61	61	68
---------	-----	-----	-----	-----	-----	-------	----	----	----

### Silz

<b>702 19</b>	<b>X</b>	<b>701</b>	<b>557</b>	<b>907</b>	<b>833</b>	<b>2.373</b>	<b>99</b>	<b>133</b>	<b>97</b>
---------------	----------	------------	------------	------------	------------	--------------	-----------	------------	-----------

Gerichtsbezirk: Silz

Fläche: 6.567,37 ha

Katastralgemeinden: Silz 6.567,37 ha

Postleitzahlen: Gemeindeamt: 6424 weitere: 6183

Österr. Karte: 116, 146

Höhenklasse: 6

NUTS 3-Code: AT334

16447 Kühtai D	001	52	12	13	12	29	15	41	-
----------------	-----	----	----	----	----	----	----	----	---

Dortmunder Hütte Schh, Dreiseenhütte Schh, Graf Ferdinand-Hütte Gh, Kaiser Maximilian-Hütte Gh, Kraftwerk Kühtai Krwk, Mittergrathütte Fhei, Tschon Jh

Almen: Stockach, Untere Issalm

<b>16448 Silz D 654</b>	<b>X</b>	<b>649</b>	<b>545</b>	<b>894</b>	<b>821</b>	<b>2.344</b>	<b>84</b>	<b>92</b>	<b>97</b>
<b>(47°15'50",10°55'41")</b>	<b>000</b>	<b>241</b>	<b>195</b>	<b>340</b>	<b>315</b>	<b>877</b>	<b>40</b>	<b>41</b>	<b>61</b>
	<b>001</b>	<b>408</b>	<b>350</b>	<b>554</b>	<b>506</b>	<b>1.467</b>	<b>44</b>	<b>51</b>	<b>36</b>

Almhütte Mais Jhtt, Angerkirchl Ki, Hiaslshütte Jhtt, Pirchet E, Schloss Petersberg Schl, Silzer Mühle E, Simmering R, St. Petersberg W, Wolfsgruben E

Almen: Faltegartenalm, Feldringalm

### Zählsprengelübersicht:

Silz-Zentrum	000	241	195	340	315	877	40	41	61
--------------	-----	-----	-----	-----	-----	-----	----	----	----

Silz-Umgebung,Kühtai	001	460	362	567	518	1.496	59	92	36
----------------------	-----	-----	-----	-----	-----	-------	----	----	----

### Sölden

<b>702 20</b>	<b>X</b>	<b>1.031</b>	<b>749</b>	<b>1.406</b>	<b>973</b>	<b>3.066</b>	<b>170</b>	<b>578</b>	<b>215</b>
---------------	----------	--------------	------------	--------------	------------	--------------	------------	------------	------------

Gerichtsbezirk: Silz

Fläche: 46.688,38 ha

Katastralgemeinden: Sölden 46.688,38 ha

Postleitzahlen: Gemeindeamt: 6450 weitere: 6452, 6456, 6458

Österr. Karte: 146, 172, 173, 174

Höhenklasse: 9

NUTS 3-Code: AT334

16449 Gurgl	001	166	98	185	124	427	34	123	34
-------------	-----	-----	----	-----	-----	-----	----	-----	----

Angern R, Bundessportheim Obergurgl Fhei, Dreihäusern W, Fidelitashütte Schh, Hochgurgl R, Hochwildehaus Schh, Karlsruher Hütte Schh, Kressbrunnen R, Kuppelehütte Jhtt, Obergurgl D 1907, Pill W, Pirchhütt R, Poschach W, Ramolhaus Schh, Schäferhütte Jhtt, Schäferhütte (bei Sonnbergalm) Jhtt, Schönwieshütte Schih, Untergurgl R

Almen: Gurgler Großalm

16450 Heiligkreuz R	001	44	40	52	44	165	4	6	19
---------------------	-----	----	----	----	----	-----	---	---	----

Bodenegg R, Freistabl E, Haslpuit E, Lehen E, Neder W, Puit E, Raindl E, Seiten W, Venter Tal ZH, Winterstall W

**Imst**

Gemeindenname OKZ    Ortschaftsname	ZB ZSP	Gebäude insges.	Geb.mit Haupt- wohnsitz	Wohnun- gen	Haus- halte	Wohn- bevölk.	Neben- wohnsitz- fälle	Ar- beits- stätten	L + F Betr.- stätten
<b>16451 Sölden D 1368</b> <b>(46°58'00",11°00'28")</b>	<b>000</b>	<b>721</b>	<b>542</b>	<b>1.055</b>	<b>716</b>	<b>2.163</b>	<b>119</b>	<b>395</b>	<b>132</b>
Brunnenbergalm Agh, Brunnenkogelhaus Schh, Edelweißhütte Agh, Fiegl Agh, Gaislach R, Gehörde W, Giggijoch ZH, Granbichl D, Granstein R, Grünwald W, Haimbach W, Hildesheimer Hütte Schh, Hochsölden D, Hochstubaiahütte Schh, Hochwald W, Höfle W, Infang E, Kaisers D, Leite W, Lochlehn W, Mühlau E, Pitze D, Platte R, Rainstadl D, Rechenau R, Rettenbach R, Rettenbachalm Agh, Rettenbachgletscher ZH, Rotkogeljochhütte Schh, Schmiedhof R, See D, Siegerlandhütte Schh, Stabele W, Stubai Alpen ZH, Wald D, Wildmoos R, Windau R, Wohlfahrt D									
Almen: Gaislachalm, Gampealm, Gransteinalm, Haimbachalm, Hamrachalm, Kaiserbergalm, Kleblealm, Leiterbergalm, Löplealm									
16452 Vent D 1895	001	45	27	31	37	139	10	36	17
Breslauer Hütte Schh, Hochjochospiz Schh, Martin-Busch-Haus Schh, Rofen R, Schäferhütte Jhtt, Vernagthütte Schh									
Almen: Ramolalm, Rofenbergalm									
16453 Zwieselstein D 1470	001	55	42	83	52	172	3	18	13
Timmelsjoch Z									
Almen: Lenzenalm, Obere Zwieselsteintajen, Stabelealm, Untere Zwieselsteintajen, Zargertaje									
<b>Zählsprengelübersicht:</b>									
Sölden	000	721	542	1.055	716	2.163	119	395	132
Gurgl-Vent-Zwieselstein	001	310	207	351	257	903	51	183	83
<hr/>									
<b>St. Leonhard im Pitztal</b>									
<b>702 17</b>	<b>X</b>	<b>441</b>	<b>357</b>	<b>505</b>	<b>470</b>	<b>1.472</b>	<b>131</b>	<b>121</b>	<b>175</b>
Gerichtsbezirk: Imst Fläche: 22.342,27 ha Katastralgemeinden: Pitztal 22.342,27 ha Postleitzahl: 6481 Österr. Karte: 145, 146, 172, 173 Höhenklasse: 9 NUTS 3-Code: AT334									
16443 Plangeross D 1612	001	82	61	87	94	261	39	62	25
Braunschweiger Hütte Schh, Chemnitzer Hütte Schh, Gletscherblick Gh, Gletscherstübele Gh, Gufelhütte Jhtt, Kaunergrathütte Schh, Mandarfen D, Mittelberg R, Riffelseehütte Schh, Taschachhaus Schh, Tieflehn W, Weißwald W									
Alpen: Taschachalpe									
<b>16444 St. Leonhard im Pitztal R</b> <b>1366</b> <b>(47°03'50",10°50'55")</b>	<b>X</b>	<b>226</b>	<b>187</b>	<b>262</b>	<b>240</b>	<b>749</b>	<b>61</b>	<b>41</b>	<b>102</b>
	<b>000</b>	<b>111</b>	<b>89</b>	<b>126</b>	<b>115</b>	<b>366</b>	<b>34</b>	<b>21</b>	<b>49</b>
	<b>001</b>	<b>115</b>	<b>98</b>	<b>136</b>	<b>125</b>	<b>383</b>	<b>27</b>	<b>20</b>	<b>53</b>
Au W, Bichl W, Biedere R, Eggenstall D (1330), Enger W, Froschputzen Hgr, Köfels W, Maria am Bichele Ki, Neurur D, Piösmes D 1391, Ronach E, Scheibe D, Scheibrand D, Schrofен E, Schwaighof W, Stillebach D, Trenkwald W, Unterrain W, Wald R (1330), Weixmannstall W, Wiese E									
Almen: Arzler Alm									
Alpen: Luibisalpe, Neubergalpe, Tiefentaler Alpe									
16445 Zaunhof R 1265	000	133	109	156	136	462	31	18	48
Außerlehn R, Boden W, Burg W, Egg W, Enzenstall D, Grüble D, Hairlach D, Ludwigsburger Hütte Schh,									





### Imst

Gemeindenname OKZ    Ortschaftsname	ZB ZSP	Gebäude insges.	Geb.mit Haupt- wohnsitz	Wohnun- gen	Haus- halte	Wohn- bevölk.	Neben- wohnsitz- fälle	Ar- beits- stätten	L + F Betr.- stätten
--	-----------	--------------------	-------------------------------	----------------	----------------	------------------	------------------------------	--------------------------	----------------------------

<b>16466</b>	<b>Wennis D 982</b>	<b>000</b>	<b>581</b>	<b>474</b>	<b>735</b>	<b>660</b>	<b>2.020</b>	<b>78</b>	<b>56</b>	<b>121</b>
--------------	---------------------	------------	------------	------------	------------	------------	--------------	-----------	-----------	------------

**(47°10'01",10°44'00")**

Amishaufen W, Auders D, Audershof E, Baustadl E, Bichl R, Brennwald D, Eggmahd R, Farmie Sdlg, Greith R, Gstoanigkapelle Ki, Hinteres Tajele Jhtt, Langegerte R, Langenau E, Larchach R, Matzlewald W, Moosanger R, Obermühlbach R, Pitze W, Säge Sä, Schweizerhof W, St. Margarethen D, Trenk W, Wiesle E, Winkel W

Alpen: Galfun Alpe, Kielebergalpe, Larcher Alpe

**Zählsprengelübersicht:**

Wennis	000	581	474	735	660	2.020	78	56	121
--------	-----	-----	-----	-----	-----	-------	----	----	-----



## Innsbruck-Land

Gemeindenname OKZ   Ortschaftsname	ZB ZSP	Gebäude insges.	Geb.mit Haupt- wohnsitz	Wohnun- gen	Haus- halte	Wohn- bevölk.	Neben- wohnsitz- fälle	Ar- beits- stätten	L + F Betr.- stätten
---------------------------------------	-----------	--------------------	-------------------------------	----------------	----------------	------------------	------------------------------	--------------------------	----------------------------

### Innsbruck-Land

**703** **37.004    31.263    65.757    58.771    154.940    9.783    7.674    4.024**

Fläche: 199.009,05 ha

Gerichtsbezirke:

#### Hall (i.T.)

**703 1** **11.483    9.588    23.704    21.757    55.538    3.559    2.739    1.046**

Gemeinden: Absam, Ampass, Baumkirchen, Fritzens, Gnadenwald, Hall in Tirol, Kolsass, Kolsassberg, Mils, Rinn, Rum, Thaur, Tulfes, Volders, Wattenberg, Wattens

Fläche: 31.160,73 ha

#### Innsbruck(Land)

**703 2** **17.397    14.651    28.752    24.705    66.121    4.980    3.468    2.219**

Gemeinden: Aldrans, Axams, Birgitz, Ellbögen, Fulpmes, Götzens, Gries am Brenner, Gries im Sellrain, Grinzens, Gschnitz, Kematen in Tirol, Lans, Leutasch, Matrei am Brenner, Mieders, Mühlbachl, Mutters, Natters, Navis, Neustift im Stubaital, Oberberg am Brenner, Patsch, Pfons, Reith bei Seefeld, Scharnitz, Schmirn, Schönberg im Stubaital, Seefeld in Tirol, Sellrain, Sistrans, St. Sigmund im Sellrain, Steinach am Brenner, Telfes im Stubai, Trins, Vals, Völs

Fläche: 143.257,38 ha

#### Telfs

**703 3** **8.124    7.024    13.301    12.309    33.281    1.244    1.467    759**

Gemeinden: Flauring, Hatting, Inzing, Oberhofen im Inntal, Oberperfuss, Petttau, Pfaffenhofen, Polling in Tirol, Ranggen, Telfs, Unterperfuss, Wildermieming, Zirl

Fläche: 24.590,94 ha

### Absam

**703 01** **X    1.299    1.189    2.702    2.502    6.362    246    265    116**

Gerichtsbezirk: Hall (i.T.)

Fläche: 5.192,32 ha

Katastralgemeinden: Absam 5.192,32 ha

Postleitzahlen: Gemeindeamt: 6067 weitere: 6060

Österr. Karte: 118

Höhenklasse: 6

NUTS 3-Code: AT332

<b>16467</b>	<b>Absam D 632</b>	<b>X</b>	<b>1.299</b>	<b>1.189</b>	<b>2.702</b>	<b>2.502</b>	<b>6.362</b>	<b>246</b>	<b>265</b>	<b>116</b>
	<b>(47°17'45",11°30'01")</b>	<b>000</b>	<b>289</b>	<b>265</b>	<b>554</b>	<b>509</b>	<b>1.353</b>	<b>37</b>	<b>67</b>	<b>58</b>
		<b>001</b>	<b>204</b>	<b>198</b>	<b>517</b>	<b>485</b>	<b>1.113</b>	<b>65</b>	<b>45</b>	<b>11</b>
		<b>002</b>	<b>320</b>	<b>283</b>	<b>582</b>	<b>538</b>	<b>1.342</b>	<b>52</b>	<b>56</b>	<b>12</b>
		<b>003</b>	<b>247</b>	<b>220</b>	<b>671</b>	<b>636</b>	<b>1.685</b>	<b>39</b>	<b>56</b>	<b>6</b>
		<b>004</b>	<b>239</b>	<b>223</b>	<b>378</b>	<b>334</b>	<b>869</b>	<b>53</b>	<b>41</b>	<b>29</b>

Alpensöhnehütte Schh, Bergerkapelle Ki, Bettelwurfhütte Schh, Hallerangeralm Agh, Hallerangerhaus Schh, Schloss Krippach Schl, Schloss Melans Schl, St. Magdalena Agh, Walderbrücke Agh

Almen: Lafatscher Hochleger, Lafatscher Niederleger

#### Zählsprengelübersicht:

Absam-Dorf	000	289	265	554	509	1.353	37	67	58
Absam-Südwest	001	204	198	517	485	1.113	65	45	11
Absam-Nordwest	002	320	283	582	538	1.342	52	56	12
Absam-Nordost	003	247	220	671	636	1.685	39	56	6
Absam-Südost	004	239	223	378	334	869	53	41	29

## Innsbruck-Land

Gemeindename OKZ   Ortschaftsname	ZB ZSP	Gebäude insges.	Geb.mit Haupt- wohnsitz	Wohnun- gen	Haus- halte	Wohn- bevölk.	Neben- wohnsitz- fälle	Ar- beits- stätten	L + F Betr.- stätten
--------------------------------------	-----------	--------------------	-------------------------------	----------------	----------------	------------------	------------------------------	--------------------------	----------------------------

### Aldrans

<b>703 02</b>	<b>000</b>	<b>514</b>	<b>458</b>	<b>835</b>	<b>741</b>	<b>1.944</b>	<b>254</b>	<b>74</b>	<b>50</b>
---------------	------------	------------	------------	------------	------------	--------------	------------	-----------	-----------

Gerichtsbezirk: Innsbruck(Land)  
 Fläche: 889,29 ha  
 Katastralgemeinden: Aldrans 889,29 ha  
 Postleitzahlen: Gemeindeamt: 6071 weitere: 6073, 6074  
 Österr. Karte: 118, 148  
 Höhenklasse: 6  
 NUTS 3-Code: AT332

<b>16468 Aldrans D 760</b>	<b>000</b>	<b>514</b>	<b>458</b>	<b>835</b>	<b>741</b>	<b>1.944</b>	<b>254</b>	<b>74</b>	<b>50</b>
<b>(47°15'01",11°26'50")</b>									

Asten ZH, Hubertus Gh, Prockenhöfe ZH, Rans D, Schaufelackerhof E, Seehüterhof E, Wiesenhöfe ZH 892

Almen: Aldranser Alm

#### Zählsprengelübersicht:

Aldrans	000	514	458	835	741	1.944	254	74	50
---------	-----	-----	-----	-----	-----	-------	-----	----	----

### Ampass

<b>703 03</b>	<b>000</b>	<b>344</b>	<b>313</b>	<b>568</b>	<b>503</b>	<b>1.303</b>	<b>103</b>	<b>60</b>	<b>51</b>
---------------	------------	------------	------------	------------	------------	--------------	------------	-----------	-----------

Gerichtsbezirk: Hall (i.T.)  
 Fläche: 789,96 ha  
 Katastralgemeinden: Ampaß 789,96 ha  
 Postleitzahlen: Gemeindeamt: 6060 weitere: 6020  
 Österr. Karte: 118  
 Höhenklasse: 6  
 NUTS 3-Code: AT332

<b>16469 Ampass D 736</b>	<b>000</b>	<b>344</b>	<b>313</b>	<b>568</b>	<b>503</b>	<b>1.303</b>	<b>103</b>	<b>60</b>	<b>51</b>
<b>(47°15'38",11°27'33")</b>									

Ebenwald ZH (820), Egger E, Haller Innbrücke R (570), Hasen E, Häusern R (580), Kienberg E, Kögl E, Mäusl E, Peerhöfe R, Taxerhof E, Zimmertal R

#### Zählsprengelübersicht:

Ampass	000	344	313	568	503	1.303	103	60	51
--------	-----	-----	-----	-----	-----	-------	-----	----	----

### Axams

<b>703 04</b>	<b>X</b>	<b>1.414</b>	<b>1.251</b>	<b>2.390</b>	<b>2.051</b>	<b>5.294</b>	<b>479</b>	<b>221</b>	<b>104</b>
---------------	----------	--------------	--------------	--------------	--------------	--------------	------------	------------	------------

Gerichtsbezirk: Innsbruck(Land)  
 Fläche: 2.216,10 ha  
 Katastralgemeinden: Axams 2.216,10 ha  
 Postleitzahl: 6094  
 Österr. Karte: 147  
 Höhenklasse: 7  
 NUTS 3-Code: AT332

16471	Axamer Lizum ZH	001	24	6	5	6	26	3	16	-
-------	-----------------	-----	----	---	---	---	----	---	----	---

Olympiahotel Hot

Almen: Lizumalm, Schafalm

## Innsbruck-Land

Gemeindename OKZ Ortschaftsname	ZB ZSP	Gebäude insges.	Geb.mit Haupt- wohnsitz	Wohnun- gen	Haus- halte	Wohn- bevölk.	Neben- wohnsitz- fälle	Ar- beits- stätten	L + F Betr.- stätten
<b>16470 Axams D 874</b> <b>(47°13'54",11°16'55")</b>	<b>X</b>	<b>1.118</b>	<b>1.031</b>	<b>2.049</b>	<b>1.779</b>	<b>4.562</b>	<b>426</b>	<b>192</b>	<b>88</b>
	<b>000</b>	<b>234</b>	<b>213</b>	<b>413</b>	<b>379</b>	<b>982</b>	<b>65</b>	<b>66</b>	<b>53</b>
	<b>001</b>	<b>86</b>	<b>74</b>	<b>108</b>	<b>95</b>	<b>274</b>	<b>8</b>	<b>7</b>	<b>15</b>
	<b>002</b>	<b>452</b>	<b>425</b>	<b>907</b>	<b>789</b>	<b>1.956</b>	<b>152</b>	<b>68</b>	<b>13</b>
	<b>003</b>	<b>346</b>	<b>319</b>	<b>621</b>	<b>516</b>	<b>1.350</b>	<b>201</b>	<b>51</b>	<b>7</b>
Einsiedlhof E, Fritzenhütte Jhtt, Kalchgruben D, Knappenhof D, Omes D, Wollbell R, Zifres R									
16472 Bachl R (895)	001	79	75	110	103	294	11	9	14
Pafnitz Gh, Zeidlerhof E									
16473 Kristen R (840)	001	193	139	226	163	412	39	4	2
<b>Zählsprengelübersicht:</b>									
Axams-Zentrum	000	234	213	413	379	982	65	66	53
Axams-Umgebung	001	382	294	449	367	1.006	61	36	31
Axams-Zentrum-Umg.-Ost	002	452	425	907	789	1.956	152	68	13
Axams-Zentrum-Umg.-West	003	346	319	621	516	1.350	201	51	7

### Baumkirchen

<b>703 05</b>	<b>000</b>	<b>291</b>	<b>257</b>	<b>402</b>	<b>382</b>	<b>1.085</b>	<b>66</b>	<b>28</b>	<b>31</b>
Gerichtsbezirk: Hall (i.T.) Fläche: 403,30 ha Katastralgemeinden: Baumkirchen 403,30 ha Postleitzahl: 6121 Österr. Karte: 118 Höhenklasse: 5 NUTS 3-Code: AT332									
<b>16474 Baumkirchen D 593</b> <b>(47°18'01",11°33'51")</b>	<b>000</b>	<b>291</b>	<b>257</b>	<b>402</b>	<b>382</b>	<b>1.085</b>	<b>66</b>	<b>28</b>	<b>31</b>
Untersfeld Sdlg 557									
Vorsäßen: Zachen Aste									
<b>Zählsprengelübersicht:</b>									
Baumkirchen	000	291	257	402	382	1.085	66	28	31

### Birgitz

<b>703 06</b>	<b>000</b>	<b>305</b>	<b>283</b>	<b>510</b>	<b>462</b>	<b>1.209</b>	<b>72</b>	<b>62</b>	<b>33</b>
Gerichtsbezirk: Innsbruck(Land) Fläche: 478,03 ha Katastralgemeinden: Birgitz 478,03 ha Postleitzahlen: Gemeindeamt: 6091 weitere: 6094 Österr. Karte: 147 Höhenklasse: 7 NUTS 3-Code: AT332									
<b>16475 Birgitz D 859</b> <b>(47°14'01",11°18'00")</b>	<b>000</b>	<b>305</b>	<b>283</b>	<b>510</b>	<b>462</b>	<b>1.209</b>	<b>72</b>	<b>62</b>	<b>33</b>
Adelshof Agh, Birga Sdlg, Kristenhöfe W, Omesmühle W									
Almen: Birgitzer Alm									

## Innsbruck-Land

Gemeindename OKZ    Ortschaftsname	ZB ZSP	Gebäude insges.	Geb.mit Haupt- wohnsitz	Wohnun- gen	Haus- halte	Wohn- bevölk.	Neben- wohnsitz- fälle	Ar- beits- stätten	L + F Betr.- stätten
---------------------------------------	-----------	--------------------	-------------------------------	----------------	----------------	------------------	------------------------------	--------------------------	----------------------------

### Zählsprengelübersicht:

Birgitz	000	305	283	510	462	1.209	72	62	33
---------	-----	-----	-----	-----	-----	-------	----	----	----

### Ellbögen

<b>703 07</b>	<b>000</b>	<b>343</b>	<b>291</b>	<b>432</b>	<b>371</b>	<b>1.093</b>	<b>66</b>	<b>32</b>	<b>76</b>
---------------	------------	------------	------------	------------	------------	--------------	-----------	-----------	-----------

Gerichtsbezirk: Innsbruck(Land)

Fläche: 3.446,71 ha

Katastralgemeinden: Ellbögen 3.446,71 ha

Postleitzahl: 6082

Österr. Karte: 148

Höhenklasse: 8

NUTS 3-Code: AT332

<b>16476 Ellbögen (47°11'01",11°25'52")</b>	<b>000</b>	<b>343</b>	<b>291</b>	<b>432</b>	<b>371</b>	<b>1.093</b>	<b>66</b>	<b>32</b>	<b>76</b>
---	------------	------------	------------	------------	------------	--------------	-----------	-----------	-----------

Boscheben Agh, Dörfel R, Edelweißhütte We, Erlach W, Hennenboden D, Hinterlarcher E, Hohe-Mahd-Alm Agh, Innerellbögen ZH (1130), Lourdeskapelle Ki, Meißner Haus Schh, Mühlal D 1039, Niederstraße ZH, Oberellbögen ZH 1313, Oberstraße ZH, Patscherkofel ZH, Penzen Sdlg, Rosenjochhütte We, Schrötner E, St. Peter D 1070, Tarzens R (1120), Walzn E

Almen: Arztaler Hochleger, Arztaler Niederleger, Hörtnaglalm, Kellerhütte, Profeglalm

Vorsäßen: Pladaurehütte

### Zählsprengelübersicht:

Ellbögen	000	343	291	432	371	1.093	66	32	76
----------	-----	-----	-----	-----	-----	-------	----	----	----

### Flaurling

<b>703 08</b>	<b>000</b>	<b>333</b>	<b>299</b>	<b>411</b>	<b>372</b>	<b>1.106</b>	<b>21</b>	<b>39</b>	<b>56</b>
---------------	------------	------------	------------	------------	------------	--------------	-----------	-----------	-----------

Gerichtsbezirk: Telfs

Fläche: 1.964,10 ha

Katastralgemeinden: Flaurling 1.964,10 ha

Postleitzahl: 6403

Österr. Karte: 117, 146, 147

Höhenklasse: 6

NUTS 3-Code: AT332

<b>16477 Flaurling D 675 (47°17'30",11°07'17")</b>	<b>000</b>	<b>333</b>	<b>299</b>	<b>411</b>	<b>372</b>	<b>1.106</b>	<b>21</b>	<b>39</b>	<b>56</b>
--	------------	------------	------------	------------	------------	--------------	-----------	-----------	-----------

Bärfall W, Flaurling-Bahnhof Sdlg 610, Fritzens R (800), Kalvarienberg Ki, Lände Hgr, Mooslehen W, Öztalerhöfe W, Ram D (820), Schafhütte E, Schwaighof R

Almen: Flaurlinger Alm

### Zählsprengelübersicht:

Flaurling	000	333	299	411	372	1.106	21	39	56
-----------	-----	-----	-----	-----	-----	-------	----	----	----

## Innsbruck-Land

Gemeindenname OKZ    Ortschaftsname	ZB ZSP	Gebäude insges.	Geb.mit Haupt- wohnsitz	Wohnun- gen	Haus- halte	Wohn- bevölk.	Neben- wohnsitz- fälle	Ar- beits- stätten	L + F Betr.- stätten
--	-----------	--------------------	-------------------------------	----------------	----------------	------------------	------------------------------	--------------------------	----------------------------

### Fritzens

<b>703 09</b>	<b>000</b>	<b>482</b>	<b>423</b>	<b>859</b>	<b>799</b>	<b>2.022</b>	<b>67</b>	<b>65</b>	<b>30</b>
---------------	------------	------------	------------	------------	------------	--------------	-----------	-----------	-----------

Gerichtsbezirk: Hall (i.T.)  
 Fläche: 613,95 ha  
 Katastralgemeinden: Fritzens 613,95 ha  
 Postleitzahl: 6122  
 Österr. Karte: 118, 119  
 Höhenklasse: 5  
 NUTS 3-Code: AT332

<b>16478 Fritzens D 591</b>	<b>000</b>	<b>482</b>	<b>423</b>	<b>859</b>	<b>799</b>	<b>2.022</b>	<b>67</b>	<b>65</b>	<b>30</b>
-----------------------------	------------	------------	------------	------------	------------	--------------	-----------	-----------	-----------

(47°18'19",11°35'24")  
 Egge ZH, Einöde ZH, Schloss Thierburg Schl, Voreggen E

#### Zählsprengelübersicht:

Fritzens	000	482	423	859	799	2.022	67	65	30
----------	-----	-----	-----	-----	-----	-------	----	----	----

### Fulpmes

<b>703 10</b>	<b>X</b>	<b>891</b>	<b>769</b>	<b>1.442</b>	<b>1.364</b>	<b>3.895</b>	<b>239</b>	<b>290</b>	<b>52</b>
---------------	----------	------------	------------	--------------	--------------	--------------	------------	------------	-----------

Gerichtsbezirk: Innsbruck(Land)  
 Fläche: 1.677,68 ha  
 Katastralgemeinden: Fulpmes 1.677,68 ha  
 Postleitzahlen: Gemeindeamt: 6166 weitere: 6167  
 Österr. Karte: 147, 148  
 Höhenklasse: 7  
 NUTS 3-Code: AT332

<b>16479 Fulpmes D 937</b>	<b>X</b>	<b>602</b>	<b>525</b>	<b>1.076</b>	<b>1.013</b>	<b>2.842</b>	<b>185</b>	<b>213</b>	<b>37</b>
(47°09'01",11°20'57")	<b>000</b>	<b>291</b>	<b>240</b>	<b>493</b>	<b>455</b>	<b>1.298</b>	<b>106</b>	<b>149</b>	<b>19</b>
	<b>001</b>	<b>306</b>	<b>281</b>	<b>579</b>	<b>554</b>	<b>1.529</b>	<b>79</b>	<b>61</b>	<b>17</b>
	<b>002</b>	<b>5</b>	<b>4</b>	<b>4</b>	<b>4</b>	<b>15</b>	<b>-</b>	<b>3</b>	<b>1</b>

Panorama-Restaurant Agh  
 Almen: Galtalm

16480 Medraz D 922	002	289	244	366	351	1.053	54	77	15
--------------------	-----	-----	-----	-----	-----	-------	----	----	----

Blutschwitzerkapelle Ki, Gröbenhof R, Industriegelände Medraz Indz, Medrazer Stille Sdlg, Omesberg R, Rastbichl E, Vergör R, Wildeben Agh

#### Zählsprengelübersicht:

Fulpmes-Dorf	000	291	240	493	455	1.298	106	149	19
Fulpmes-Umgebung	001	306	281	579	554	1.529	79	61	17
Fulpmes-Medraz	002	294	248	370	355	1.068	54	80	16

## Innsbruck-Land

Gemeindenname OKZ    Ortschaftsname	ZB ZSP	Gebäude insges.	Geb.mit Haupt- wohnsitz	Wohnun- gen	Haus- halte	Wohn- bevölk.	Neben- wohnsitz- fälle	Ar- beits- stätten	L + F Betr.- stätten
--	-----------	--------------------	-------------------------------	----------------	----------------	------------------	------------------------------	--------------------------	----------------------------

### Gnadenwald

<b>703 11</b>	<b>000</b>	<b>226</b>	<b>165</b>	<b>286</b>	<b>218</b>	<b>605</b>	<b>78</b>	<b>33</b>	<b>48</b>
---------------	------------	------------	------------	------------	------------	------------	-----------	-----------	-----------

Gerichtsbezirk: Hall (i.T.)  
 Fläche: 1.149,31 ha  
 Katastralgemeinden: Gnadenwald 1.149,31 ha  
 Postleitzahl: 6060  
 Österr. Karte: 118, 119  
 Höhenklasse: 7  
 NUTS 3-Code: AT332

<b>16481 Gnadenwald</b> <b>(47°19'21",11°34'43")</b>	<b>000</b>	<b>226</b>	<b>165</b>	<b>286</b>	<b>218</b>	<b>605</b>	<b>78</b>	<b>33</b>	<b>48</b>
---	------------	------------	------------	------------	------------	------------	-----------	-----------	-----------

Außerwald ZH (880), Brantach Sdlg (900), Gunggl Gh, Gungglkopf ZH, Hinterhornalm Agh, Innerwald ZH (870), Kampfl E, Kloster St. Martin Kl, Lemoos E, Mairbach ZH (850), Pulverer E, Speckbacherkapelle Ki, St. Martin R 890, St. Michael R 879, Taltaxer E, Walder Alm-Kapelle Ki, Weber E

Almen: Walder Alm

#### Zählsprengelübersicht:

Gnadenwald	000	226	165	286	218	605	78	33	48
------------	-----	-----	-----	-----	-----	-----	----	----	----

### Götzens

<b>703 12</b>	<b>X</b>	<b>872</b>	<b>778</b>	<b>1.510</b>	<b>1.381</b>	<b>3.529</b>	<b>229</b>	<b>107</b>	<b>58</b>
---------------	----------	------------	------------	--------------	--------------	--------------	------------	------------	-----------

Gerichtsbezirk: Innsbruck(Land)  
 Fläche: 971,74 ha  
 Katastralgemeinden: Götzens 971,74 ha  
 Postleitzahl: 6091  
 Österr. Karte: 147, 148  
 Höhenklasse: 7  
 NUTS 3-Code: AT332

<b>16482 Götzens D 868</b> <b>(47°14'01",11°18'43")</b>	<b>X</b>	<b>872</b>	<b>778</b>	<b>1.510</b>	<b>1.381</b>	<b>3.529</b>	<b>229</b>	<b>107</b>	<b>58</b>
	000	117	105	259	226	595	39	36	29
	001	278	264	467	448	1.132	72	30	12
	002	265	257	526	501	1.301	56	25	10
	003	212	152	258	206	501	62	16	7

Birgitzköpflhütte Schh, Geroldsbach D, Götzner Berg R, Neu-Götzens D 880, Vellenberg D

Almen: Götzner Alm

#### Zählsprengelübersicht:

Götzens-Zentrum	000	117	105	259	226	595	39	36	29
Götzens-Zentr.-Umg.-Nord	001	278	264	467	448	1.132	72	30	12
Götzens-Zentr.-Umg.-Süd	002	265	257	526	501	1.301	56	25	10
Neu-Götzens	003	212	152	258	206	501	62	16	7

## Innsbruck-Land

Gemeindename OKZ    Ortschaftsname	ZB ZSP	Gebäude insges.	Geb.mit Haupt- wohnsitz	Wohnun- gen	Haus- halte	Wohn- bevölk.	Neben- wohnsitz- fälle	Ar- beits- stätten	L + F Betr.- stätten
---------------------------------------	-----------	--------------------	-------------------------------	----------------	----------------	------------------	------------------------------	--------------------------	----------------------------

### Gries am Brenner

<b>703 13</b>	<b>X</b>	<b>419</b>	<b>307</b>	<b>508</b>	<b>465</b>	<b>1.260</b>	<b>44</b>	<b>69</b>	<b>101</b>
---------------	----------	------------	------------	------------	------------	--------------	-----------	-----------	------------

Gerichtsbezirk: Innsbruck(Land)

Fläche: 5.558,78 ha

Katastralgemeinden: Gries am Brenner 5.558,78 ha

Postleitzahl: 6156

Österr. Karte: 148, 149, 175

Höhenklasse: 8

NUTS 3-Code: AT332

<b>16484 Gries am Brenner</b>	<b>X</b>	<b>419</b>	<b>307</b>	<b>508</b>	<b>465</b>	<b>1.260</b>	<b>44</b>	<b>69</b>	<b>101</b>
<b>(47°02'26",11°29'00")</b>	<b>000</b>	<b>236</b>	<b>170</b>	<b>313</b>	<b>292</b>	<b>738</b>	<b>27</b>	<b>50</b>	<b>37</b>
	<b>001</b>	<b>183</b>	<b>137</b>	<b>195</b>	<b>173</b>	<b>522</b>	<b>17</b>	<b>19</b>	<b>64</b>

Au R, Außernösslach R, Ausserseehof E, Berghof E, Brenner R, Brennersee R, Egg R, Frade R, Gasse R (1280), Gries D 1164, Hagaten E, Hallenstein R, Hölden R, Humlerhof Gh, Jagerhof E, Klamm R, Kracher E, Landshuter Europahütte Schh, Lueg R (1300), Neder R (1300), Nösslach R 1437, Nösslachhütte Schh, Nösslachjochhütte Schh, Paulerhof E, Planken R, Plattl R, Rieser E, Ritten R (1200), Saxer E, St. Jakob Ki, St. Sigmund Ki, Steinhof E, Venn R, Vinaders R 1269, Zagl E

Almen: Frader Alm, auch Kofleralm, Griesbergalm, Hochleger, Karalm, Niedererbergalm, Sattelalm, Venner Alm

#### Zählsprengelübersicht:

Gries am Brenner	000	236	170	313	292	738	27	50	37
Nösslach-Vinaders	001	183	137	195	173	522	17	19	64

### Gries im Sellrain

<b>703 14</b>	<b>000</b>	<b>217</b>	<b>172</b>	<b>257</b>	<b>205</b>	<b>570</b>	<b>28</b>	<b>30</b>	<b>44</b>
---------------	------------	------------	------------	------------	------------	------------	-----------	-----------	-----------

Gerichtsbezirk: Innsbruck(Land)

Fläche: 2.261,95 ha

Katastralgemeinden: Gries im Sellrain 2.261,95 ha

Postleitzahl: 6182

Österr. Karte: 147

Höhenklasse: 8

NUTS 3-Code: AT332

<b>16487 Gries im Sellrain D 1187</b>	<b>000</b>	<b>217</b>	<b>172</b>	<b>257</b>	<b>205</b>	<b>570</b>	<b>28</b>	<b>30</b>	<b>44</b>
<b>(47°11'47",11°09'29")</b>									

Bichl W, Fitzlerhof E, Funerhof E, Juifenau R 1380, Kundlhof E, Muhrenhöfe W, Narötz W, Obermarendebach R (1220), Reichenhöfe R, Taxachhöfe W, Untermarendebach R 1122

Almen: Aflinger Alm

#### Zählsprengelübersicht:

Gries im Sellrain	000	217	172	257	205	570	28	30	44
-------------------	-----	-----	-----	-----	-----	-----	----	----	----

## Innsbruck-Land

Gemeindenname OKZ    Ortschaftsname	ZB ZSP	Gebäude insges.	Geb.mit Haupt- wohnsitz	Wohnun- gen	Haus- halte	Wohn- bevölk.	Neben- wohnsitz- fälle	Ar- beits- stätten	L + F Betr.- stätten	
<b>Grinzens</b>										
<b>703 15</b>		<b>000</b>	<b>383</b>	<b>344</b>	<b>504</b>	<b>465</b>	<b>1.280</b>	<b>59</b>	<b>28</b>	<b>62</b>
Gerichtsbezirk: Innsbruck(Land) Fläche: 2.870,95 ha Katastralgemeinden: Grinzens 2.870,95 ha Postleitzahl: 6094 Österr. Karte: 147 Höhenklasse: 7 NUTS 3-Code: AT332										
<b>16488 Grinzens D 970</b> <b>(47°13'52",11°15'24")</b>		<b>000</b>	<b>383</b>	<b>344</b>	<b>504</b>	<b>465</b>	<b>1.280</b>	<b>59</b>	<b>28</b>	<b>62</b>
Adolf-Pichler-Hütte Schh, Bachl D, Brandögg ZH, Dafl E, Fischerhütte Jhtt, Gertrein R, Kemater Alm Agh, Mooskapelle Ki, Neder R, Nederer Hütte Jhtt, Seite D, Trogerhof E, Zwergerhaus ZH  Almen: Salfainsalm										
<b>Zählsprengelübersicht:</b>										
Grinzens		000	383	344	504	465	1.280	59	28	62
<hr/>										
<b>Gschnitz</b>										
<b>703 17</b>		<b>000</b>	<b>132</b>	<b>109</b>	<b>141</b>	<b>132</b>	<b>455</b>	<b>31</b>	<b>27</b>	<b>3</b>
Gerichtsbezirk: Innsbruck(Land) Fläche: 5.912,19 ha Katastralgemeinden: Gschnitz 5.912,19 ha Postleitzahl: 6150 Österr. Karte: 147, 148, 174, 175 Höhenklasse: 9 NUTS 3-Code: AT332										
<b>16490 Gschnitz D 1242</b> <b>(47°02'41",11°21'00")</b>		<b>000</b>	<b>132</b>	<b>109</b>	<b>141</b>	<b>132</b>	<b>455</b>	<b>31</b>	<b>27</b>	<b>3</b>
Bremer Hütte Schh, Feuerstein Gh, Gurns D (1250), Innersiller E, Innsbrucker Hütte Schh, Mitterhof R, Obertal R 1278, Pitzens R, Stauden R, Tribulaunhütte Schh, Untertal R (1270)  Almen: Laponessalm										
<b>Zählsprengelübersicht:</b>										
Gschnitz		000	132	109	141	132	455	31	27	3
<hr/>										
<b>Hall in Tirol ST</b>										
<b>703 54</b>		<b>X</b>	<b>1.739</b>	<b>1.405</b>	<b>4.889</b>	<b>4.663</b>	<b>11.492</b>	<b>588</b>	<b>857</b>	<b>37</b>
Gerichtsbezirk: Hall (i.T.) Fläche: 553,72 ha Katastralgemeinden: Hall 465,49 ha, Heiligkreuz I 50,30 ha, Heiligkreuz II 37,93 ha Postleitzahl: 6060 Österr. Karte: 118 Höhenklasse: 5 NUTS 3-Code: AT332										
<b>16549 Hall in Tirol St 574</b> <b>(47°16'55",11°30'26")</b>		<b>X</b>	<b>1.596</b>	<b>1.291</b>	<b>4.705</b>	<b>4.488</b>	<b>10.991</b>	<b>570</b>	<b>815</b>	<b>28</b>
		<b>000</b>	<b>145</b>	<b>116</b>	<b>426</b>	<b>403</b>	<b>944</b>	<b>50</b>	<b>144</b>	<b>1</b>
		<b>001</b>	<b>59</b>	<b>54</b>	<b>184</b>	<b>180</b>	<b>403</b>	<b>10</b>	<b>58</b>	<b>-</b>



## Innsbruck-Land

Gemeindename OKZ    Ortschaftsname	ZB ZSP	Gebäude insges.	Geb.mit Haupt- wohnsitz	Wohnun- gen	Haus- halte	Wohn- bevölk.	Neben- wohnsitz- fälle	Ar- beits- stätten	L + F Betr.- stätten
	<b>002</b>	<b>44</b>	<b>35</b>	<b>141</b>	<b>130</b>	<b>269</b>	<b>13</b>	<b>45</b>	<b>2</b>
	<b>003</b>	<b>85</b>	<b>53</b>	<b>244</b>	<b>231</b>	<b>636</b>	<b>29</b>	<b>76</b>	<b>1</b>
	<b>010</b>	<b>135</b>	<b>116</b>	<b>427</b>	<b>415</b>	<b>1.096</b>	<b>23</b>	<b>43</b>	<b>4</b>
	<b>011</b>	<b>99</b>	<b>95</b>	<b>308</b>	<b>301</b>	<b>643</b>	<b>25</b>	<b>5</b>	<b>1</b>
	<b>012</b>	<b>145</b>	<b>129</b>	<b>609</b>	<b>585</b>	<b>1.377</b>	<b>77</b>	<b>35</b>	<b>2</b>
	<b>013</b>	<b>151</b>	<b>120</b>	<b>476</b>	<b>456</b>	<b>1.244</b>	<b>71</b>	<b>65</b>	<b>3</b>
	<b>014</b>	<b>75</b>	<b>63</b>	<b>151</b>	<b>153</b>	<b>459</b>	<b>19</b>	<b>40</b>	<b>2</b>
	<b>015</b>	<b>168</b>	<b>145</b>	<b>386</b>	<b>367</b>	<b>863</b>	<b>33</b>	<b>58</b>	<b>2</b>
	<b>016</b>	<b>248</b>	<b>205</b>	<b>816</b>	<b>758</b>	<b>1.814</b>	<b>102</b>	<b>107</b>	<b>7</b>
	<b>020</b>	<b>242</b>	<b>160</b>	<b>537</b>	<b>509</b>	<b>1.243</b>	<b>118</b>	<b>139</b>	<b>3</b>

### Schöneegg Sdlg

16548 Heiligkreuz D	X	143	114	184	175	501	18	42	9
	015	119	109	177	168	449	15	21	9
	020	24	5	7	7	52	3	21	-

### Zählsprengelübersicht:

<b>Altstadt</b>	<b>00</b>	<b>333</b>	<b>258</b>	<b>995</b>	<b>944</b>	<b>2.252</b>	<b>102</b>	<b>323</b>	<b>4</b>
Hall-Altstadt-West	000	145	116	426	403	944	50	144	1
Hall-Altstadt-Nord	001	59	54	184	180	403	10	58	-
Hall-Altstadt-Ost	002	44	35	141	130	269	13	45	2
Hall-Altstadt-Süd	003	85	53	244	231	636	29	76	1
<b>Wohng.z.T.m.gew.u.a.Funkt</b>	<b>01</b>	<b>1.140</b>	<b>982</b>	<b>3.350</b>	<b>3.203</b>	<b>7.945</b>	<b>365</b>	<b>374</b>	<b>30</b>
Hall-Süd	010	135	116	427	415	1.096	23	43	4
Hall-Ost	011	99	95	308	301	643	25	5	1
Hall-Nordost	012	145	129	609	585	1.377	77	35	2
Hall-Gartenfeld	013	151	120	476	456	1.244	71	65	3
Hall-Nord-Mitte	014	75	63	151	153	459	19	40	2
Hall-Heiligkreuz	015	287	254	563	535	1.312	48	79	11
Hall-West	016	248	205	816	758	1.814	102	107	7
<b>Überw.Industriegebiet</b>	<b>02</b>	<b>266</b>	<b>165</b>	<b>544</b>	<b>516</b>	<b>1.295</b>	<b>121</b>	<b>160</b>	<b>3</b>
Hall-Südwest	020	266	165	544	516	1.295	121	160	3

### Hatting

<b>703 18</b>	<b>000</b>	<b>284</b>	<b>261</b>	<b>424</b>	<b>390</b>	<b>1.012</b>	<b>65</b>	<b>38</b>	<b>30</b>
---------------	------------	------------	------------	------------	------------	--------------	-----------	-----------	-----------

Gerichtsbezirk: Telfs  
 Fläche: 706,93 ha  
 Katastralgemeinden: Hatting 706,93 ha  
 Postleitzahlen: Gemeindeamt: 6402 weitere: 6401  
 Österr. Karte: 117, 147  
 Höhenklasse: 6  
 NUTS 3-Code: AT332

<b>16491 Hatting D 616 (47°16'36",11°10'05")</b>	<b>000</b>	<b>258</b>	<b>239</b>	<b>394</b>	<b>363</b>	<b>928</b>	<b>60</b>	<b>37</b>	<b>19</b>
16492 Hattingerberg R	000	26	22	30	27	84	5	1	11
Schöftalhof W									
Almen: Archbrandhütte									

### Zählsprengelübersicht:

Hatting	000	284	261	424	390	1.012	65	38	30
---------	-----	-----	-----	-----	-----	-------	----	----	----

## Innsbruck-Land

Gemeindenname OKZ    Ortschaftsname	ZB ZSP	Gebäude insges.	Geb.mit Haupt- wohnsitz	Wohnun- gen	Haus- halte	Wohn- bevölk.	Neben- wohnsitz- fälle	Ar- beits- stätten	L + F Betr.- stätten
<b>Inzing</b>									
<b>703 19</b>	<b>X</b>	<b>885</b>	<b>794</b>	<b>1.253</b>	<b>1.173</b>	<b>3.184</b>	<b>134</b>	<b>156</b>	<b>71</b>
Gerichtsbezirk: Telfs Fläche: 1.937,21 ha Katastralgemeinden: Inzing 1.937,21 ha Postleitzahl: 6401 Österr. Karte: 117, 147 Höhenklasse: 6 NUTS 3-Code: AT332									
16493 Eben R	001	19	19	24	23	72	1	1	9
Tenglhof R									
16494 Hof D	001	11	7	13	11	40	2	1	6
Mühlthal E, Wireshof E									
<b>16495 Inzing D 616</b>	<b>X</b>	<b>811</b>	<b>727</b>	<b>1.160</b>	<b>1.087</b>	<b>2.915</b>	<b>124</b>	<b>150</b>	<b>45</b>
<b>(47°16'26",11°11'45")</b>	<b>000</b>	<b>204</b>	<b>171</b>	<b>310</b>	<b>278</b>	<b>711</b>	<b>44</b>	<b>54</b>	<b>28</b>
	<b>001</b>	<b>607</b>	<b>556</b>	<b>850</b>	<b>809</b>	<b>2.204</b>	<b>80</b>	<b>96</b>	<b>17</b>
Schießstand R									
Almen: Galtalm, Inzinger Alm									
16496 Moos Wk	001	1	-	-	-	-	-	1	-
16497 Schindeltal	001	15	13	19	18	53	4	1	5
Giggelberg ZH, Oberschindeltal E, Unterschindeltal W									
16498 Toblaten R	001	28	28	37	34	104	3	2	6
<b>Zählsprengelübersicht:</b>									
Inzing-Zentrum	000	204	171	310	278	711	44	54	28
Inzing-Umgebung	001	681	623	943	895	2.473	90	102	43
<hr/>									
<b>Kematen in Tirol</b>									
<b>703 20</b>	<b>X</b>	<b>505</b>	<b>448</b>	<b>1.075</b>	<b>1.028</b>	<b>2.582</b>	<b>154</b>	<b>135</b>	<b>51</b>
Gerichtsbezirk: Innsbruck(Land) Fläche: 699,38 ha Katastralgemeinden: Kematen 699,38 ha Postleitzahl: 6175 Österr. Karte: 117, 147 Höhenklasse: 6 NUTS 3-Code: AT332									
16499 Afling D	000	33	28	38	36	134	5	2	17
Michelfeld ZH									
<b>16500 Kematen in Tirol D 610</b>	<b>X</b>	<b>472</b>	<b>420</b>	<b>1.037</b>	<b>992</b>	<b>2.448</b>	<b>149</b>	<b>133</b>	<b>34</b>
<b>(47°15'18",11°16'24")</b>	<b>000</b>	<b>256</b>	<b>226</b>	<b>414</b>	<b>386</b>	<b>1.009</b>	<b>69</b>	<b>76</b>	<b>33</b>
	<b>001</b>	<b>216</b>	<b>194</b>	<b>623</b>	<b>606</b>	<b>1.439</b>	<b>80</b>	<b>57</b>	<b>1</b>
Burghof E									
<b>Zählsprengelübersicht:</b>									
Kematen in Tirol-Süd	000	289	254	452	422	1.143	74	78	50

## Innsbruck-Land

Gemeindenname OKZ   Ortschaftsname	ZB ZSP	Gebäude insges.	Geb.mit Haupt- wohnsitz	Wohnun- gen	Haus- halte	Wohn- bevölk.	Neben- wohnsitz- fälle	Ar- beits- stätten	L + F Betr.- stätten
Kematen in Tirol-Nord	001	216	194	623	606	1.439	80	57	1

### Kolsass

<b>703 22</b>	<b>000</b>	<b>365</b>	<b>338</b>	<b>571</b>	<b>544</b>	<b>1.411</b>	<b>48</b>	<b>61</b>	<b>29</b>
---------------	------------	------------	------------	------------	------------	--------------	-----------	-----------	-----------

Gerichtsbezirk: Hall (i.T.)  
 Fläche: 334,23 ha  
 Katastralgemeinden: Kolsaß 334,23 ha  
 Postleitzahl: 6114  
 Österr. Karte: 119  
 Höhenklasse: 5  
 NUTS 3-Code: AT332

<b>16502 Kolsass D 553</b> <b>(47°18'00",11°37'55")</b>	<b>000</b>	<b>365</b>	<b>338</b>	<b>571</b>	<b>544</b>	<b>1.411</b>	<b>48</b>	<b>61</b>	<b>29</b>
--	------------	------------	------------	------------	------------	--------------	-----------	-----------	-----------

Rinser E, Troger E

#### Zählsprengelübersicht:

Kolsass	000	365	338	571	544	1.411	48	61	29
---------	-----	-----	-----	-----	-----	-------	----	----	----

### Kolsassberg

<b>703 23</b>	<b>000</b>	<b>289</b>	<b>184</b>	<b>351</b>	<b>244</b>	<b>721</b>	<b>25</b>	<b>14</b>	<b>58</b>
---------------	------------	------------	------------	------------	------------	------------	-----------	-----------	-----------

Gerichtsbezirk: Hall (i.T.)  
 Fläche: 3.537,18 ha  
 Katastralgemeinden: Kolsaßberg 3.537,18 ha  
 Postleitzahl: 6114  
 Österr. Karte: 119, 149  
 Höhenklasse: 7  
 NUTS 3-Code: AT332

<b>16504 Kolsassberg ZH 906</b> <b>(47°16'55",11°39'01")</b>	<b>000</b>	<b>289</b>	<b>184</b>	<b>351</b>	<b>244</b>	<b>721</b>	<b>25</b>	<b>14</b>	<b>58</b>
---	------------	------------	------------	------------	------------	------------	-----------	-----------	-----------

Außerberg ZH, Fanghaus E, Gartlach Gh, Hochhäuser ZH 1019, Lourdeskapelle Ki, Merans ZH, Reindl E, Rieser E, Ruine Rettenberg Ru, Spörasten Schih

Almen: Grafensalm, Herrenalm, Sagalm, Studlalm, Tagetlahnalm

Vorsäßen: Aidenaste, Hühnlaster, Reindlaster, Sagbergaste

#### Zählsprengelübersicht:

Kolsassberg	000	289	184	351	244	721	25	14	58
-------------	-----	-----	-----	-----	-----	-----	----	----	----

### Lans

<b>703 25</b>	<b>000</b>	<b>251</b>	<b>212</b>	<b>399</b>	<b>348</b>	<b>906</b>	<b>77</b>	<b>47</b>	<b>22</b>
---------------	------------	------------	------------	------------	------------	------------	-----------	-----------	-----------

Gerichtsbezirk: Innsbruck(Land)  
 Fläche: 628,88 ha  
 Katastralgemeinden: Lans 628,88 ha  
 Postleitzahl: 6072  
 Österr. Karte: 148  
 Höhenklasse: 7  
 NUTS 3-Code: AT332

<b>16506 Lans D 867</b> <b>(47°14'21",11°26'00")</b>	<b>000</b>	<b>251</b>	<b>212</b>	<b>399</b>	<b>348</b>	<b>906</b>	<b>77</b>	<b>47</b>	<b>22</b>
---	------------	------------	------------	------------	------------	------------	-----------	-----------	-----------

## Innsbruck-Land

Gemeindenname OKZ    Ortschaftsname	ZB ZSP	Gebäude insges.	Geb.mit Haupt- wohnsitz	Wohnun- gen	Haus- halte	Wohn- bevölk.	Neben- wohnsitz- fälle	Ar- beits- stätten	L + F Betr.- stätten
--	-----------	--------------------	-------------------------------	----------------	----------------	------------------	------------------------------	--------------------------	----------------------------

Am Seerosenweiher R, Lanser Alm Agh, Lanser See R (840), Mühlsee E, Patscherkofel ZH, Sparberegg R

### Zählsprengelübersicht:

Lans	000	251	212	399	348	906	77	47	22
------	-----	-----	-----	-----	-----	-----	----	----	----

### Leutasch

<b>703 26</b>	<b>000</b>	<b>837</b>	<b>613</b>	<b>1.030</b>	<b>795</b>	<b>1.985</b>	<b>489</b>	<b>198</b>	<b>141</b>
---------------	------------	------------	------------	--------------	------------	--------------	------------	------------	------------

Gerichtsbezirk: Innsbruck(Land)

Fläche: 10.313,99 ha

Katastralgemeinden: Leutasch 10.313,99 ha

Postleitzahl: 6105

Österr. Karte: 116, 117

Höhenklasse: 8

NUTS 3-Code: AT332

<b>16507 Leutasch D 1136 (47°22'01",11°08'41")</b>	<b>000</b>	<b>837</b>	<b>613</b>	<b>1.030</b>	<b>795</b>	<b>1.985</b>	<b>489</b>	<b>198</b>	<b>141</b>
--	------------	------------	------------	--------------	------------	--------------	------------	------------	------------

Ahrn R, Aue R, Burggraben R, Emmat R, Erinnerungshütte Schh, Gasse D 1115, Grünbödelehütte Jhtt, Höllkapelle Ki, Hubertushof Gh, Kirchplatzl W, Klamm R 1172, Kreith R, Lehenwald W, Lehner R, Lochlehn R, Meilerhütte Schh, Moos R, Mühle Gh, Neuleutasch ZH, Obern D (1180), Ostbach W, Plaik R, Platzl R 1151, Puitbach W, Rauthhütte Schh, Reindlau W, Rosumer E, Schanz R, Seewald W, St. Josef Ki, Unterkirchen R, Weidach D 1106, Wettersteinhütte Schh

Almen: Gaistalalm, Hämmermoosalm, Rotmoosalm, Wangalm

### Zählsprengelübersicht:

Leutasch	000	837	613	1.030	795	1.985	489	198	141
----------	-----	-----	-----	-------	-----	-------	-----	-----	-----

### Matrei am Brenner M

<b>703 27</b>	<b>000</b>	<b>134</b>	<b>121</b>	<b>427</b>	<b>406</b>	<b>998</b>	<b>20</b>	<b>60</b>	<b>6</b>
---------------	------------	------------	------------	------------	------------	------------	-----------	-----------	----------

Gerichtsbezirk: Innsbruck(Land)

Fläche: 35,72 ha

Katastralgemeinden: Matrei am Brenner 35,72 ha

Postleitzahl: 6143

Österr. Karte: 148

Höhenklasse: 7

NUTS 3-Code: AT332

<b>16508 Matrei am Brenner M 990 (47°07'46",11°27'12")</b>	<b>000</b>	<b>134</b>	<b>121</b>	<b>427</b>	<b>406</b>	<b>998</b>	<b>20</b>	<b>60</b>	<b>6</b>
--	------------	------------	------------	------------	------------	------------	-----------	-----------	----------

### Zählsprengelübersicht:

Matrei am Brenner	000	134	121	427	406	998	20	60	6
-------------------	-----	-----	-----	-----	-----	-----	----	----	---

### Mieders

<b>703 28</b>	<b>000</b>	<b>419</b>	<b>361</b>	<b>610</b>	<b>565</b>	<b>1.592</b>	<b>116</b>	<b>67</b>	<b>48</b>
---------------	------------	------------	------------	------------	------------	--------------	------------	-----------	-----------

Gerichtsbezirk: Innsbruck(Land)

Fläche: 1.653,69 ha

Katastralgemeinden: Mieders 1.653,69 ha

Postleitzahl: 6142

Österr. Karte: 148

Höhenklasse: 7

NUTS 3-Code: AT332

## Innsbruck-Land

Gemeindenname OKZ    Ortschaftsname	ZB ZSP	Gebäude insges.	Geb.mit Haupt- wohnsitz	Wohnun- gen	Haus- halte	Wohn- bevölk.	Neben- wohnsitz- fälle	Ar- beits- stätten	L + F Betr.- stätten
<b>16509 Mieders D 953</b> <b>(47°10'01",11°22'48")</b>	<b>000</b>	<b>419</b>	<b>361</b>	<b>610</b>	<b>565</b>	<b>1.592</b>	<b>116</b>	<b>67</b>	<b>48</b>
Bachleiten R, Kirchbrücke R, Koppeneck Agh, Mühlthal E, Oweges D, Pflusental R, Sonnenstein Agh, Zirkenhof E									
Almen: Ochsenhütte									
<b>Zählsprengelübersicht:</b>									
Mieders	000	419	361	610	565	1.592	116	67	48

### Mils

<b>703 29</b>	<b>X</b>	<b>983</b>	<b>903</b>	<b>1.440</b>	<b>1.346</b>	<b>3.798</b>	<b>287</b>	<b>198</b>	<b>49</b>
Gerichtsbezirk: Hall (i.T.)									
Fläche: 692,53 ha									
Katastralgemeinden: Mils 692,53 ha									
Postleitzahlen: Gemeindeamt: 6068 weitere: 6060									
Österr. Karte: 118									
Höhenklasse: 6									
NUTS 3-Code: AT332									

<b>16510 Mils D 605</b> <b>(47°17'19",11°32'00")</b>	<b>X</b>	<b>983</b>	<b>903</b>	<b>1.440</b>	<b>1.346</b>	<b>3.798</b>	<b>287</b>	<b>198</b>	<b>49</b>
	<b>000</b>	<b>273</b>	<b>231</b>	<b>391</b>	<b>361</b>	<b>1.135</b>	<b>104</b>	<b>103</b>	<b>38</b>
	<b>001</b>	<b>325</b>	<b>306</b>	<b>530</b>	<b>491</b>	<b>1.287</b>	<b>101</b>	<b>60</b>	<b>9</b>
	<b>002</b>	<b>385</b>	<b>366</b>	<b>519</b>	<b>494</b>	<b>1.376</b>	<b>82</b>	<b>35</b>	<b>2</b>

Schloss Schneeberg Schl

#### Zählsprengelübersicht:

Mils-Zentrum	000	273	231	391	361	1.135	104	103	38
Mils-Zentr.-Umg.	001	325	306	530	491	1.287	101	60	9
Mils-Nord	002	385	366	519	494	1.376	82	35	2

### Mühlbachl

<b>703 30</b>	<b>X</b>	<b>268</b>	<b>222</b>	<b>521</b>	<b>487</b>	<b>1.375</b>	<b>53</b>	<b>43</b>	<b>56</b>
Gerichtsbezirk: Innsbruck(Land)									
Fläche: 2.884,67 ha									
Katastralgemeinden: Mühlbachl 2.884,67 ha									
Postleitzahlen: Gemeindeamt: 6143 weitere: 6150									
Österr. Karte: 148									
Höhenklasse: 8									
NUTS 3-Code: AT332									

16511 Altstadt W	000	8	5	12	12	33	2	5	-
16512 Matreiwald R 977	001	21	21	30	29	98	2	1	14

Samerhof E, Zeinerhof E

<b>16513 Mühlbachl R (995)</b> <b>(47°08'19",11°27'01")</b>	<b>000</b>	<b>18</b>	<b>17</b>	<b>35</b>	<b>30</b>	<b>64</b>	<b>8</b>	<b>1</b>	<b>1</b>
--	------------	-----------	-----------	-----------	-----------	-----------	----------	----------	----------

16514 Mützens R 1061	X	81	61	109	100	279	14	9	16
	000	10	7	19	17	28	1	-	1
	001	71	54	90	83	251	13	9	15

Auffindungskapelle Ki, Maria Waldrast Kl, Nemlet E, Rinderberg E

Almen: Ochsenalm



## Innsbruck-Land

Gemeindenname OKZ    Ortschaftsname	ZB ZSP	Gebäude insges.	Geb.mit Haupt- wohnsitz	Wohnun- gen	Haus- halte	Wohn- bevölk.	Neben- wohnsitz- fälle	Ar- beits- stätten	L + F Betr.- stätten
--	-----------	--------------------	-------------------------------	----------------	----------------	------------------	------------------------------	--------------------------	----------------------------

### Zählsprengelübersicht:

Natters	000	492	431	938	734	1.835	196	81	31
---------	-----	-----	-----	-----	-----	-------	-----	----	----

### Navis

<b>703 33</b>	<b>X</b>	<b>513</b>	<b>452</b>	<b>677</b>	<b>614</b>	<b>1.907</b>	<b>33</b>	<b>55</b>	<b>136</b>
---------------	----------	------------	------------	------------	------------	--------------	-----------	-----------	------------

Gerichtsbezirk: Innsbruck(Land)

Fläche: 6.413,46 ha

Katastralgemeinden: Navis 6.413,46 ha

Postleitzahl: 6143

Österr. Karte: 148, 149

Höhenklasse: 9

NUTS 3-Code: AT332

16521 Außerweg R (1200)	X	232	207	320	299	860	16	29	46
	000	78	72	108	102	327	-	5	27
	001	154	135	212	197	533	16	24	19

Bacher E, Hölltal R, Mühlen R, St. Kathrein R, Surmer E

Almen: Mislalm, Pastenalm, Schafalm, Schafalm-Hochleger, Urbesalm, Vöstenalm

16522 Oberweg R (1460)	000	164	149	202	180	620	10	12	47
------------------------	-----	-----	-----	-----	-----	-----	----	----	----

Gänsetrater R, Grüner Mühl We, Grünhöfe R, Häuserer ZH, Kerschbaum Sdlg, Naviser Hütte Agh, Peeralm Gh, Schranzbergerhaus E, Schranzer R, Stöcklalm Schh

Almen: Grafmartalm, Lattereralm, Schneideralm, Seapnalm, Stippleralm, Stippleralm-Hochleger, Tischleralm, Vögeleralm, Zehenteralm

<b>16523 Unterweg (47°07'49",11°32'24")</b>	<b>000</b>	<b>117</b>	<b>96</b>	<b>155</b>	<b>135</b>	<b>427</b>	<b>7</b>	<b>14</b>	<b>43</b>
---	------------	------------	-----------	------------	------------	------------	----------	-----------	-----------

Klammalm Schh, Koatzet R, Kohler We, Kohlstatt R, Kopfers R, Navis ZH 1337, Poltenalm Schh

Almen: Blasigleralm, Blasigleralm-Hochleger, Möslalm, Stoffenalm, Stroblalm, Weirichalm, Weirichalm-Oberleger

### Zählsprengelübersicht:

Navis	000	359	317	465	417	1.374	17	31	117
St.Kathrein	001	154	135	212	197	533	16	24	19

### Neustift im Stubaital

<b>703 34</b>	<b>X</b>	<b>1.158</b>	<b>985</b>	<b>1.871</b>	<b>1.489</b>	<b>4.328</b>	<b>176</b>	<b>319</b>	<b>224</b>
---------------	----------	--------------	------------	--------------	--------------	--------------	------------	------------	------------

Gerichtsbezirk: Innsbruck(Land)

Fläche: 24.899,32 ha

Katastralgemeinden: Neustift 24.899,32 ha

Postleitzahl: 6167

Österr. Karte: 147, 148, 174

Höhenklasse: 7

NUTS 3-Code: AT332

16524 Neustift im Stubaital D 993 (47°06'37",11°18'28")	X	1.158	985	1.871	1.489	4.328	176	319	224
	000	450	402	765	642	1.853	86	166	84
	001	465	415	767	628	1.797	66	103	77
	002	243	168	339	219	678	24	50	63

Alpenfrieden Gh, Aue R, Außerrain R, Autenhöfe R, Bärenbad Gh, Bichl W, Brixner E, Bsuchalm Agh, Buecher E, Dresdner Hütte Schh, Elferhütte Schh, Forchach E, Franz-Senn-Hütte Schh, Galler E, Gasteig R, Häusen E, Herrengasse ZH, Jedler E, Kampl Sdlg 978, Kartnall E, Knappenhütte Agh, Kristlen E, Krößbach R 1101, Kuetzen

## Innsbruck-Land

Gemeindenname OKZ    Ortschaftsname	ZB ZSP	Gebäude insges.	Geb.mit Haupt- wohnsitz	Wohnun- gen	Haus- halte	Wohn- bevölk.	Neben- wohnsitz- fälle	Ar- beits- stätten	L + F Betr.- stätten
--	-----------	--------------------	-------------------------------	----------------	----------------	------------------	------------------------------	--------------------------	----------------------------

E, Lehner R, Milders D, Mutterbergalm R, Neder R (975), Neue Regensburger Hütte Schh, Nürnberger Hütte Schh, Oberberg ZH, Oberegg W, Obergasse ZH, Oberhaus E, Oberisshütte Agh, Pfurtschell W, Pinnisalm Agh, Rain ZH, Ranalt R, Roacher E, Salcher E, Schaller ZH, Scheibe R, Schmieden R, Seduck W, Stackler R, Starkenburger Hütte Schh, Stöcklenalm Agh, Sulzenauhütte Schh, Teiser E, Unteregg ZH, Volderau W

Almen: Alpeineralm, Autenalm, Bacherwandalm, Brandstattalm, Falbeson, Falbesoner Nockalm, Falbesoner Ochsenalm, Grabaalm, Grabanockalm, Grüblalm, Herzebenalm, Holderlochalm, Issenangeralm, Karalm, Kaserstattalm, Klamperbergalm, Milderaunalm, Mischbachalm, Obere Bacherwandalm, Obere Kerrachalm, Oberissalm, Pfandleralm, Schangelairalm, Schellegrubealm, Schöckbichalm, Seducker Hochalm, Sulzenaualm, Untere Kerrachalm

### Zählsprengelübersicht:

Neustift-Dorf	000	450	402	765	642	1.853	86	166	84
Neder-Kampl	001	465	415	767	628	1.797	66	103	77
Ober-und Unteregg	002	243	168	339	219	678	24	50	63

### Oberhofen im Inntal

<b>703 35</b>	<b>000</b>	<b>411</b>	<b>383</b>	<b>593</b>	<b>539</b>	<b>1.621</b>	<b>53</b>	<b>37</b>	<b>59</b>
---------------	------------	------------	------------	------------	------------	--------------	-----------	-----------	-----------

Gerichtsbezirk: Telfs  
 Fläche: 1.857,32 ha  
 Katastralgemeinden: Oberhofen 1.857,32 ha  
 Postleitzahl: 6406  
 Österr. Karte: 116, 117, 146, 147  
 Höhenklasse: 6  
 NUTS 3-Code: AT332

<b>16525 Oberhofen im Inntal D 622 (47°18'16",11°05'45")</b>	<b>000</b>	<b>411</b>	<b>383</b>	<b>593</b>	<b>539</b>	<b>1.621</b>	<b>53</b>	<b>37</b>	<b>59</b>
--	------------	------------	------------	------------	------------	--------------	-----------	-----------	-----------

Bingeshof E, Hillgräben Sdlg, Hochried E, Hornbachhöfe W, Kohlerkapelle Ki, Sonnarhütte We

Almen: Oberhofener-Galtalm, Oberhofener-Melkalm

### Zählsprengelübersicht:

Oberhofen im Inntal	000	411	383	593	539	1.621	53	37	59
---------------------	-----	-----	-----	-----	-----	-------	----	----	----

### Obernberg am Brenner

<b>703 36</b>	<b>000</b>	<b>153</b>	<b>103</b>	<b>159</b>	<b>119</b>	<b>364</b>	<b>22</b>	<b>11</b>	<b>55</b>
---------------	------------	------------	------------	------------	------------	------------	-----------	-----------	-----------

Gerichtsbezirk: Innsbruck(Land)  
 Fläche: 3.865,57 ha  
 Katastralgemeinden: Obernberg 3.865,57 ha  
 Postleitzahl: 6156  
 Österr. Karte: 148, 175  
 Höhenklasse: 9  
 NUTS 3-Code: AT332

<b>16526 Obernberg am Brenner (47°01'00",11°25'31")</b>	<b>000</b>	<b>153</b>	<b>103</b>	<b>159</b>	<b>119</b>	<b>364</b>	<b>22</b>	<b>11</b>	<b>55</b>
---	------------	------------	------------	------------	------------	------------	-----------	-----------	-----------

Außertal R (1380), Eben R, Frade R (1380), Gereit R (1420), Innertal R, Leite R (1534), Maria am See Ki, Obernberger See Agh, Pfeiferhof E, Schmiedhof E, Waldbauer E

Almen: Frader Alm, Haideggeralm, Kastnerbergalm, Oberreinsalm, Seealm, Steineralm, Unterreinsalm

### Zählsprengelübersicht:

Obernberg am Brenner	000	153	103	159	119	364	22	11	55
----------------------	-----	-----	-----	-----	-----	-----	----	----	----



### Innsbruck-Land

Gemeindename OKZ Ortschaftsname	ZB ZSP	Gebäude insges.	Geb.mit Haupt- wohnsitz	Wohnun- gen	Haus- halte	Wohn- bevölk.	Neben- wohnsitz- fälle	Ar- beits- stätten	L + F Betr.- stätten
------------------------------------	-----------	--------------------	-------------------------------	----------------	----------------	------------------	------------------------------	--------------------------	----------------------------

#### Oberperfuss

<b>703 37</b>	<b>000</b>	<b>696</b>	<b>626</b>	<b>1.085</b>	<b>961</b>	<b>2.712</b>	<b>107</b>	<b>86</b>	<b>113</b>
---------------	------------	------------	------------	--------------	------------	--------------	------------	-----------	------------

Gerichtsbezirk: Telfs  
Fläche: 1.528,65 ha  
Katastralgemeinden: Oberperfuß 1.528,65 ha  
Postleitzahl: 6173  
Österr. Karte: 117, 147  
Höhenklasse: 7  
NUTS 3-Code: AT332

<b>16527 Oberperfuss D 812</b> <b>(47°14'42",11°15'01")</b>	<b>000</b>	<b>696</b>	<b>626</b>	<b>1.085</b>	<b>961</b>	<b>2.712</b>	<b>107</b>	<b>86</b>	<b>113</b>
--	------------	------------	------------	--------------	------------	--------------	------------	-----------	------------

Aigen D, Aigling D (1010), Au W, Berchtesgaden R, Bichlweg W, Birkhof W, Brandstatt W, Dickicht R, Eben E, Egghof W, Gfas E, Hinterburg R, Huebe R, Kammerland R (920), Kengelscheiben R, Roßkogelhütte Schh, Schwaiger R, Stiggreith R, Tiefental W, Völsesgasse R 867, Wildgrube W, Windhag R

Almen: Angeralm, Krimpenbachalm, Riepenalm

#### Zählsprengelübersicht:

Oberperfuss	<i>000</i>	<i>696</i>	<i>626</i>	<i>1.085</i>	<i>961</i>	<i>2.712</i>	<i>107</i>	<i>86</i>	<i>113</i>
-------------	------------	------------	------------	--------------	------------	--------------	------------	-----------	------------

#### Patsch

<b>703 38</b>	<b>000</b>	<b>252</b>	<b>218</b>	<b>348</b>	<b>319</b>	<b>875</b>	<b>42</b>	<b>37</b>	<b>34</b>
---------------	------------	------------	------------	------------	------------	------------	-----------	-----------	-----------

Gerichtsbezirk: Innsbruck(Land)  
Fläche: 972,85 ha  
Katastralgemeinden: Patsch 972,85 ha  
Postleitzahlen: Gemeindeamt: 6082 weitere: 6080  
Österr. Karte: 148  
Höhenklasse: 7  
NUTS 3-Code: AT332

<b>16528 Patsch D 998</b> <b>(47°12'18",11°25'00")</b>	<b>000</b>	<b>252</b>	<b>218</b>	<b>348</b>	<b>319</b>	<b>875</b>	<b>42</b>	<b>37</b>	<b>34</b>
---	------------	------------	------------	------------	------------	------------	-----------	-----------	-----------

Ahrn E, Europabrücke E, Gänsbichl Sdlg, Grünwalderhof Hot, Kehr W, Klimahaus am Patscherkofel Hgr, Magdalenakapelle Ki, Patsch-Bahnhof Hgr, Patscherkofel ZH, Patscherkofelhaus Hot, Pfosch We, Rinnerhöfe W, Ruggschrein Hgr, Sillwerk Sdlg, Zoller Sdlg

Almen: Patscher Alm

#### Zählsprengelübersicht:

Patsch	<i>000</i>	<i>252</i>	<i>218</i>	<i>348</i>	<i>319</i>	<i>875</i>	<i>42</i>	<i>37</i>	<i>34</i>
--------	------------	------------	------------	------------	------------	------------	-----------	-----------	-----------

#### Pettnau

<b>703 39</b>	<b>000</b>	<b>268</b>	<b>235</b>	<b>378</b>	<b>351</b>	<b>977</b>	<b>46</b>	<b>29</b>	<b>47</b>
---------------	------------	------------	------------	------------	------------	------------	-----------	-----------	-----------

Gerichtsbezirk: Telfs  
Fläche: 1.078,02 ha  
Katastralgemeinden: Pettnau 1.078,02 ha  
Postleitzahl: 6410  
Österr. Karte: 117  
Höhenklasse: 6  
NUTS 3-Code: AT332

## Innsbruck-Land

Gemeindenname OKZ    Ortschaftsname	ZB ZSP	Gebäude insges.	Geb.mit Haupt- wohnsitz	Wohnun- gen	Haus- halte	Wohn- bevölk.	Neben- wohnsitz- fälle	Ar- beits- stätten	L + F Betr.- stätten
<b>16529 Pettnau</b> <b>(47°17'24",11°10'01")</b>	<b>000</b>	<b>268</b>	<b>235</b>	<b>378</b>	<b>351</b>	<b>977</b>	<b>46</b>	<b>29</b>	<b>47</b>
Dirschenbach E, Einsiedel Ki, Kellertal D (610), Leiblfing D 628, Mitterpettnau D (610), Oberpettnau D 610, Tiefental D (610), Unterpettnau D (610)									
<b>Zählsprengelübersicht:</b>									
Pettnau	000	268	235	378	351	977	46	29	47
<hr/>									
<b>Pfaffenhofen</b>									
<b>703 40</b>	<b>000</b>	<b>279</b>	<b>236</b>	<b>445</b>	<b>411</b>	<b>1.113</b>	<b>44</b>	<b>42</b>	<b>15</b>
Gerichtsbezirk: Telfs Fläche: 700,39 ha Katastralgemeinden: Pfaffenhofen 700,39 ha Postleitzahl: 6405 Österr. Karte: 116, 117 Höhenklasse: 6 NUTS 3-Code: AT332									
<b>16530 Pfaffenhofen D 642</b> <b>(47°18'00",11°05'00")</b>	<b>000</b>	<b>279</b>	<b>236</b>	<b>445</b>	<b>411</b>	<b>1.113</b>	<b>44</b>	<b>42</b>	<b>15</b>
Höll E, Nößlachhütte We, Ruine Hörtenberg Ru, Seiserhütte Jhtt Almen: Widdersberger Alm									
<b>Zählsprengelübersicht:</b>									
Pfaffenhofen	000	279	236	445	411	1.113	44	42	15
<hr/>									
<b>Pfons</b>									
<b>703 41</b>	<b>000</b>	<b>335</b>	<b>295</b>	<b>442</b>	<b>416</b>	<b>1.242</b>	<b>21</b>	<b>37</b>	<b>43</b>
Gerichtsbezirk: Innsbruck(Land) Fläche: 2.172,13 ha Katastralgemeinden: Pfons 2.172,13 ha Postleitzahl: 6143 Österr. Karte: 148 Höhenklasse: 8 NUTS 3-Code: AT332									
<b>16531 Pfons D 1043</b> <b>(47°08'32",11°27'43")</b>	<b>000</b>	<b>175</b>	<b>149</b>	<b>217</b>	<b>201</b>	<b>587</b>	<b>9</b>	<b>20</b>	<b>34</b>
Arztal ZH, Arztaler Hütte E, Frießner E, Gedeir R 1069, Jagdhaus in der Wiese Jh, Jedlerhof E, Oberpfons R, Pfons-Zerstreute Häuser ZH, Ried R, St. Margaretha Sdlg, Waldfrieden Sdlg, Wiesengrund Sdlg Almen: Nellenhütte, Ochsenalm									
16532 Schöfens D (1085)	000	160	146	225	215	655	12	17	9
Altstadt R, Bloderer E, Schloss Arnholz Schl, St. Michael Ki Almen: Fritzenalm, Frontalalm, Unterleger									
<b>Zählsprengelübersicht:</b>									
Pfons	000	335	295	442	416	1.242	21	37	43

## Innsbruck-Land

Gemeindenname OKZ    Ortschaftsname	ZB ZSP	Gebäude insges.	Geb.mit Haupt- wohnsitz	Wohnun- gen	Haus- halte	Wohn- bevölk.	Neben- wohnsitz- fälle	Ar- beits- stätten	L + F Betr.- stätten
<b>Polling in Tirol</b>									
<b>703 42</b>	<b>000</b>	<b>256</b>	<b>213</b>	<b>289</b>	<b>267</b>	<b>780</b>	<b>26</b>	<b>27</b>	<b>42</b>
Gerichtsbezirk: Telfs Fläche: 497,22 ha Katastralgemeinden: Polling 497,22 ha Postleitzahl: 6403 Österr. Karte: 117 Höhenklasse: 6 NUTS 3-Code: AT332									
<b>16534 Polling in Tirol D 615 (47°16'55",11°09'01")</b>	<b>000</b>	<b>194</b>	<b>166</b>	<b>214</b>	<b>207</b>	<b>593</b>	<b>16</b>	<b>25</b>	<b>30</b>
Angersiedlung Sdlg									
16533 Pollingberg	000	62	47	75	60	187	10	2	12
Stacklhöfe R (830), Stickelberghof E, Wegmacherhütte Jh									
<b>Zählsprengelübersicht:</b>									
Polling in Tirol	000	256	213	289	267	780	26	27	42
<hr/>									
<b>Ranggen</b>									
<b>703 43</b>	<b>000</b>	<b>263</b>	<b>232</b>	<b>333</b>	<b>309</b>	<b>839</b>	<b>39</b>	<b>28</b>	<b>42</b>
Gerichtsbezirk: Telfs Fläche: 696,67 ha Katastralgemeinden: Ranggen 696,67 ha Postleitzahlen: Gemeindeamt: 6175 weitere: 6170 Österr. Karte: 117, 147 Höhenklasse: 7 NUTS 3-Code: AT332									
<b>16535 Ranggen D 826 (47°15'31",11°12'41")</b>	<b>000</b>	<b>263</b>	<b>232</b>	<b>333</b>	<b>309</b>	<b>839</b>	<b>39</b>	<b>28</b>	<b>42</b>
Blachfeld W, Itzlranggen D 816, Omesberghof E, Rangger-Köpfl-Bahn- Mittelstation Agh, Ried W, Schloss Ferklehen Schl									
Almen: Rangger Alm									
<b>Zählsprengelübersicht:</b>									
Ranggen	000	263	232	333	309	839	39	28	42
<hr/>									
<b>Reith bei Seefeld</b>									
<b>703 44</b>	<b>000</b>	<b>365</b>	<b>290</b>	<b>530</b>	<b>424</b>	<b>1.109</b>	<b>155</b>	<b>85</b>	<b>55</b>
Gerichtsbezirk: Innsbruck(Land) Fläche: 2.092,20 ha Katastralgemeinden: Leithen 622,75 ha, Reith 1.469,45 ha Postleitzahlen: Gemeindeamt: 6103 weitere: 6100 Österr. Karte: 117 Höhenklasse: 8 NUTS 3-Code: AT332									
<b>16537 Reith bei Seefeld (47°17'56",11°12'16")</b>	<b>000</b>	<b>365</b>	<b>290</b>	<b>530</b>	<b>424</b>	<b>1.109</b>	<b>155</b>	<b>85</b>	<b>55</b>

## Innsbruck-Land

Gemeindename OKZ    Ortschaftsname	ZB ZSP	Gebäude insges.	Geb.mit Haupt- wohnsitz	Wohnun- gen	Haus- halte	Wohn- bevölk.	Neben- wohnsitz- fälle	Ar- beits- stätten	L + F Betr.- stätten
---------------------------------------	-----------	--------------------	-------------------------------	----------------	----------------	------------------	------------------------------	--------------------------	----------------------------

Auland D 1108, Gschwandt R (1180), Gschwandtkopf Hgr, Gschwandtkopfhütte Agh, Krinz R (1220), Leithen R 1010, Maximilianshütte R, Mühlberg W, Nördlinger Hütte Schh, Reith D 1130, Scharlehnerhaus Schh

Almen: Reither Jochalm

### Zählsprengelübersicht:

Reith bei Seefeld	000	365	290	530	424	1.109	155	85	55
-------------------	-----	-----	-----	-----	-----	-------	-----	----	----

### Rinn

<b>703 45</b>	<b>000</b>	<b>384</b>	<b>350</b>	<b>574</b>	<b>500</b>	<b>1.430</b>	<b>145</b>	<b>52</b>	<b>43</b>
---------------	------------	------------	------------	------------	------------	--------------	------------	-----------	-----------

Gerichtsbezirk: Hall (i.T.)

Fläche: 1.064,65 ha

Katastralgemeinden: Rinn 1.064,65 ha

Postleitzahl: 6074

Österr. Karte: 118, 148

Höhenklasse: 7

NUTS 3-Code: AT332

<b>16538 Rinn D 918</b> <b>(47°15'00",11°30'01")</b>	<b>000</b>	<b>384</b>	<b>350</b>	<b>574</b>	<b>500</b>	<b>1.430</b>	<b>145</b>	<b>52</b>	<b>43</b>
---	------------	------------	------------	------------	------------	--------------	------------	-----------	-----------

Judenstein D 907, Kriegerkapelle Ki, Mooshöfe R, Obere Hochstraße R 910, Triendlhof E, Untere Hochstraße R (885), Unteres Lavierenbad Bd

Almen: Rinner Alm

### Zählsprengelübersicht:

Rinn	000	384	350	574	500	1.430	145	52	43
------	-----	-----	-----	-----	-----	-------	-----	----	----

### Rum M

<b>703 46</b>	<b>X</b>	<b>1.164</b>	<b>1.008</b>	<b>3.715</b>	<b>3.447</b>	<b>8.352</b>	<b>915</b>	<b>384</b>	<b>66</b>
---------------	----------	--------------	--------------	--------------	--------------	--------------	------------	------------	-----------

Gerichtsbezirk: Hall (i.T.)

Fläche: 855,94 ha

Katastralgemeinden: Rum 855,94 ha

Postleitzahl: 6063

Österr. Karte: 118

Höhenklasse: 6

NUTS 3-Code: AT332

<b>16539 Rum M 621</b> <b>(47°17'15",11°27'39")</b>	<b>X</b>	<b>1.164</b>	<b>1.008</b>	<b>3.715</b>	<b>3.447</b>	<b>8.352</b>	<b>915</b>	<b>384</b>	<b>66</b>
	<b>000</b>	<b>474</b>	<b>443</b>	<b>984</b>	<b>902</b>	<b>2.230</b>	<b>206</b>	<b>66</b>	<b>59</b>
	<b>001</b>	<b>196</b>	<b>180</b>	<b>494</b>	<b>445</b>	<b>1.096</b>	<b>181</b>	<b>39</b>	<b>4</b>
	<b>002</b>	<b>127</b>	<b>113</b>	<b>293</b>	<b>274</b>	<b>659</b>	<b>47</b>	<b>19</b>	<b>3</b>
	<b>003</b>	<b>149</b>	<b>124</b>	<b>323</b>	<b>295</b>	<b>668</b>	<b>68</b>	<b>67</b>	<b>-</b>
	<b>004</b>	<b>98</b>	<b>98</b>	<b>677</b>	<b>659</b>	<b>1.417</b>	<b>158</b>	<b>17</b>	<b>-</b>
	<b>005</b>	<b>67</b>	<b>27</b>	<b>482</b>	<b>436</b>	<b>1.215</b>	<b>67</b>	<b>96</b>	<b>-</b>
	<b>006</b>	<b>53</b>	<b>23</b>	<b>462</b>	<b>436</b>	<b>1.067</b>	<b>188</b>	<b>80</b>	<b>-</b>

Canisiusbrünnl R, Enzianhütte Agh, Garneid ZH, Garzanhof E, Neu-Rum D, Poschenhof E, Rumer Alm Agh

### Zählsprengelübersicht:

Rum-Markt	000	474	443	984	902	2.230	206	66	59
Hochrum	001	196	180	494	445	1.096	181	39	4
Neurum-Nord	002	127	113	293	274	659	47	19	3
Neurum-Süd	003	149	124	323	295	668	68	67	-
Austraße-Serlesstraße	004	98	98	677	659	1.417	158	17	-

## Innsbruck-Land

Gemeindename OKZ    Ortschaftsname	ZB ZSP	Gebäude insges.	Geb.mit Haupt- wohnsitz	Wohnun- gen	Haus- halte	Wohn- bevölk.	Neben- wohnsitz- fälle	Ar- beits- stätten	L + F Betr.- stätten
Serlesstraße-Siemensstr.	005	67	27	482	436	1.215	67	96	-
Steinbockal.-Kugelfangweg	006	53	23	462	436	1.067	188	80	-

### Scharnitz

<b>703 48</b>	<b>000</b>	<b>446</b>	<b>332</b>	<b>595</b>	<b>504</b>	<b>1.291</b>	<b>146</b>	<b>69</b>	<b>41</b>
---------------	------------	------------	------------	------------	------------	--------------	------------	-----------	-----------

Gerichtsbezirk: Innsbruck(Land)  
 Fläche: 15.877,24 ha  
 Katastralgemeinden: Scharnitz 15.877,24 ha  
 Postleitzahl: 6108  
 Österr. Karte: 117, 118  
 Höhenklasse: 7  
 NUTS 3-Code: AT332

<b>16541 Scharnitz D 964 (47°23'21",11°15'50")</b>	<b>000</b>	<b>446</b>	<b>332</b>	<b>595</b>	<b>504</b>	<b>1.291</b>	<b>146</b>	<b>69</b>	<b>41</b>
--	------------	------------	------------	------------	------------	--------------	------------	-----------	-----------

Amtssäge Agh, Arntalhütte Jh, Birkkarhütte Jh, Gießenbach D 1012, Gleirschtal Jh, Hinteröd Jh, Hubertus Jh, Isartalhütte Jh, Karwendelhaus Schh, Kasten-Hinterautal Jh, Kastenalm Agh, Lablehner We, Pirzlkapelle Ki, Pleisenhütte Schh, Schönwieshof W, Seestadeln R, Tiroler Hütte Schh, Wiesenhof Gh

Almen: Angeralm, Hinterödalm, Hochalm, Kasten-Hochleger, Larchetalm, Oberbrunnalm, Scharnitzer Alm, Wengertalm

#### Zählsprengelübersicht:

Scharnitz	000	446	332	595	504	1.291	146	69	41
-----------	-----	-----	-----	-----	-----	-------	-----	----	----

### Schmirn

<b>703 49</b>	<b>000</b>	<b>266</b>	<b>228</b>	<b>311</b>	<b>278</b>	<b>893</b>	<b>25</b>	<b>13</b>	<b>106</b>
---------------	------------	------------	------------	------------	------------	------------	-----------	-----------	------------

Gerichtsbezirk: Innsbruck(Land)  
 Fläche: 6.263,95 ha  
 Katastralgemeinden: Schmirn 6.263,95 ha  
 Postleitzahl: 6154  
 Österr. Karte: 148, 149  
 Höhenklasse: 9  
 NUTS 3-Code: AT332

<b>16542 Außerschmirn ZH (1200) (47°04'45",11°33'50")</b>	<b>000</b>	<b>212</b>	<b>187</b>	<b>248</b>	<b>225</b>	<b>716</b>	<b>20</b>	<b>10</b>	<b>64</b>
---	------------	------------	------------	------------	------------	------------	-----------	-----------	-----------

Antritt W, Aue R, Egg R, Entwasser W, Grube ZH, Hochgeneinerhof E, Holzebensiedlung Sdlg, Jenewein Gh, Lorleswald R, Muchnersiedlung Sdlg, Neder ZH, Oberleite R, Rohrach R, Schmirn D 1407, St. Jodok am Brenner D, Unterleite R

16543 Innerschmirn ZH (1480)	000	54	41	63	53	177	5	3	42
------------------------------	-----	----	----	----	----	-----	---	---	----

Die Hagler Jh, Glinzen W, Hochmark R, Kalte Herberge Ki, Kasern ZH, Madern R, Obern R, Ochsnerhütte Jh, Toldern R, Wildlahner R

Almen: Mader-Ochsenalm, Seealm, Zirmahütte

#### Zählsprengelübersicht:

Schmirn	000	266	228	311	278	893	25	13	106
---------	-----	-----	-----	-----	-----	-----	----	----	-----

## Innsbruck-Land

Gemeindenname OKZ Ortschaftsname	ZB ZSP	Gebäude insges.	Geb.mit Haupt- wohnsitz	Wohnun- gen	Haus- halte	Wohn- bevölk.	Neben- wohnsitz- fälle	Ar- beits- stätten	L + F Betr.- stätten
-------------------------------------	-----------	--------------------	-------------------------------	----------------	----------------	------------------	------------------------------	--------------------------	----------------------------

### Schönberg im Stubaital

**703 50** **000 323 218 416 343 1.000 90 48 29**

Gerichtsbezirk: Innsbruck(Land)  
 Fläche: 747,20 ha  
 Katastralgemeinden: Schönberg 747,20 ha  
 Postleitzahlen: Gemeindeamt: 6141 weitere: 6020  
 Österr. Karte: 148  
 Höhenklasse: 8  
 NUTS 3-Code: AT332

**16544 Schönberg im Stubaital D** **000 323 218 416 343 1.000 90 48 29**  
**1013**  
**(47°11'01",11°24'01")**

Gleins R, Ruetzwerk R, Schönbergwarte E, Sillwerk ZH, Stefansbrücke Gh, Unterberg R (690)

#### Zählsprengelübersicht:

Schönberg im Stubaital	000	323	218	416	343	1.000	90	48	29
------------------------	-----	-----	-----	-----	-----	-------	----	----	----

### Seefeld in Tirol

**703 51** **X 813 637 1.820 1.269 3.098 344 390 36**

Gerichtsbezirk: Innsbruck(Land)  
 Fläche: 1.737,88 ha  
 Katastralgemeinden: Seefeld 1.737,88 ha  
 Postleitzahl: 6100  
 Österr. Karte: 117  
 Höhenklasse: 8  
 NUTS 3-Code: AT332

**16545 Seefeld in Tirol D 1180** **X 813 637 1.820 1.269 3.098 344 390 36**  
**(47°19'45",11°11'01")**  
**000 150 113 313 286 697 57 185 10**  
**001 298 237 522 403 975 115 81 13**  
**002 365 287 985 580 1.426 172 124 13**

Kirchwald Sdlg, Roßhütte Sb, Seekirchl Ki

Almen: Bodenalm

#### Zählsprengelübersicht:

Seefeld-Zentrum	000	150	113	313	286	697	57	185	10
Seefeld-West	001	298	237	522	403	975	115	81	13
Seefeld-Ost	002	365	287	985	580	1.426	172	124	13

### Sellrain

**703 52** **000 425 365 540 466 1.362 58 32 90**

Gerichtsbezirk: Innsbruck(Land)  
 Fläche: 6.200,07 ha  
 Katastralgemeinden: Sellrain 6.200,07 ha  
 Postleitzahl: 6181  
 Österr. Karte: 147  
 Höhenklasse: 7  
 NUTS 3-Code: AT332

## Innsbruck-Land

Gemeindenname OKZ    Ortschaftsname	ZB ZSP	Gebäude insges.	Geb.mit Haupt- wohnsitz	Wohnun- gen	Haus- halte	Wohn- bevölk.	Neben- wohnsitz- fälle	Ar- beits- stätten	L + F Betr.- stätten
<b>16546 Sellrain D (970)</b> <b>(47°13'00",11°13'02")</b>	<b>000</b>	<b>425</b>	<b>365</b>	<b>540</b>	<b>466</b>	<b>1.362</b>	<b>58</b>	<b>32</b>	<b>90</b>
Akademikerhütte Schh, Alpengasthof Bergheim Agh, Äußere Ellmau R, Bodenhöfe R, Durregg R, Fotscher R, Fotscher Hütte Schih, Fotscher Tal R, Gasse R (1100), Grubach R, Innere Zehent R (1060), Klausen R, Perfall R, Potsdamer Hütte Schh, Rauth R, Ronach R, Sandgrube E, Scheibe R, St. Quirin D, Stallwies R, Staudenhof E, Steinhof Sdlg, Tanneben D (1115), Tannrain R, Tauegert Sdlg, Untere Grube R  Almen: Almindalm, Furggesalm, Juifenalm, Kaseralm, Luderskaseralm, Sattelalm, Schmalzgrubenalm, Seesalm, Seigesalm									
<b>Zählsprengelübersicht:</b>									
Sellrain	000	425	365	540	466	1.362	58	32	90
<hr/>									
<b>Sistrans</b>									
<b>703 53</b>	<b>000</b>	<b>505</b>	<b>458</b>	<b>708</b>	<b>646</b>	<b>1.752</b>	<b>119</b>	<b>68</b>	<b>40</b>
Gerichtsbezirk: Innsbruck(Land) Fläche: 792,17 ha Katastralgemeinden: Sistrans 792,17 ha Postleitzahl: 6073 Österr. Karte: 148 Höhenklasse: 7 NUTS 3-Code: AT332									
<b>16547 Sistrans D 919</b> <b>(47°14'16",11°26'48")</b>	<b>000</b>	<b>505</b>	<b>458</b>	<b>708</b>	<b>646</b>	<b>1.752</b>	<b>119</b>	<b>68</b>	<b>40</b>
Gletscherkapelle Ki, Isshütte Jhtt, Perchegg E, Sistranser Alm Agh, Starkenhof E									
<b>Zählsprengelübersicht:</b>									
Sistrans	000	505	458	708	646	1.752	119	68	40
<hr/>									
<b>St. Sigmund im Sellrain</b>									
<b>703 47</b>	<b>000</b>	<b>100</b>	<b>61</b>	<b>90</b>	<b>68</b>	<b>204</b>	<b>44</b>	<b>18</b>	<b>26</b>
Gerichtsbezirk: Innsbruck(Land) Fläche: 10.229,93 ha Katastralgemeinden: St. Sigmund 10.229,93 ha Postleitzahl: 6182 Österr. Karte: 146, 147 Höhenklasse: 9 NUTS 3-Code: AT332									
<b>16540 St. Sigmund im Sellrain D</b> <b>1513</b> <b>(47°12'01",11°06'01")</b>	<b>000</b>	<b>100</b>	<b>61</b>	<b>90</b>	<b>68</b>	<b>204</b>	<b>44</b>	<b>18</b>	<b>26</b>
Brand W, Gleirsch ZH, Haggen R 1646, Jugendheim Fhei, Kniepiß W, Krainhof E, Kreuzlehn W 1362, Lüsens ZH, Peida W, Pforzheimer Hütte,auch Witzenmannhaus Schh, Praxmar R 1689, Vordere Gleirschalmhütte E, Westfalenhaus Schh  Almen: Gallwiesalm, Gleirschalm, Längentaler Alm, Lüsener Alm, Schäfalm									
<b>Zählsprengelübersicht:</b>									
St.Sigmund im Sellrain	000	100	61	90	68	204	44	18	26





## Innsbruck-Land

Gemeindename OKZ   Ortschaftsname	ZB ZSP	Gebäude insges.	Geb.mit Haupt- wohnsitz	Wohnun- gen	Haus- halte	Wohn- bevölk.	Neben- wohnsitz- fälle	Ar- beits- stätten	L + F Betr.- stätten
<b>Zählsprengelübersicht:</b>									
Telfes im Stubai	000	437	367	594	491	1.369	138	76	60
<b>Telfs M</b>									
<b>703 57</b>	<b>X</b>	<b>2.507</b>	<b>2.180</b>	<b>5.241</b>	<b>4.841</b>	<b>12.833</b>	<b>349</b>	<b>656</b>	<b>127</b>
Gerichtsbezirk: Telfs Fläche: 4.548,31 ha Katastralgemeinden: Telfs 4.548,31 ha Postleitzahlen: Gemeindeamt: 6410 weitere: 6100 Österr. Karte: 116, 117 Höhenklasse: 6 NUTS 3-Code: AT332									
16557 Bairbach R	005	30	19	32	22	62	4	3	3
16558 Birkenberg R	005	76	68	132	124	351	9	2	1
Unterbirkenberg Sdlg									
16559 Brand W	005	4	4	6	6	15	-	-	2
16560 Buchen R	005	15	6	13	6	50	27	5	4
Inter-Alpen-Hotel Hot									
16561 Hinterberg W	005	9	9	12	11	34	3	1	4
16562 Lehen W	005	5	3	4	5	12	-	1	2
16564 Moos R	005	80	52	179	166	446	4	38	3
Hag Indz									
16563 Mösern D	005	91	61	229	144	344	44	51	8
16565 Platten D	005	14	12	19	15	37	-	1	4
16566 Sagl Sdlg	005	99	91	139	123	347	7	11	4
16567 St. Veit W	005	8	5	10	8	26	-	1	4
<b>16568 Telfs M 634</b>	<b>X</b>	<b>2.048</b>	<b>1.848</b>	<b>4.446</b>	<b>4.209</b>	<b>11.104</b>	<b>250</b>	<b>536</b>	<b>88</b>
<b>(47°18'32",11°04'26")</b>									
	<b>000</b>	<b>426</b>	<b>381</b>	<b>962</b>	<b>903</b>	<b>2.405</b>	<b>64</b>	<b>149</b>	<b>19</b>
	<b>001</b>	<b>392</b>	<b>322</b>	<b>900</b>	<b>850</b>	<b>2.273</b>	<b>63</b>	<b>262</b>	<b>28</b>
	<b>002</b>	<b>259</b>	<b>238</b>	<b>466</b>	<b>427</b>	<b>1.012</b>	<b>24</b>	<b>30</b>	<b>11</b>
	<b>003</b>	<b>280</b>	<b>242</b>	<b>998</b>	<b>964</b>	<b>2.441</b>	<b>58</b>	<b>45</b>	<b>21</b>
	<b>004</b>	<b>659</b>	<b>638</b>	<b>1.079</b>	<b>1.027</b>	<b>2.850</b>	<b>39</b>	<b>47</b>	<b>9</b>
	<b>005</b>	<b>32</b>	<b>27</b>	<b>41</b>	<b>38</b>	<b>123</b>	<b>2</b>	<b>3</b>	<b>-</b>
Arzbergsiedlung Sdlg, Emat W, Gamshüttl Jhtt, Hanffeld R, Lumma R, Moritzen R, Schlichting R, St. Georgen Sdlg, Südtirolersiedlung Sdlg									
16569 Wildmoos ZH	005	28	2	20	2	5	1	6	-
Almen: Wildmoosalm									
<b>Zählsprengelübersicht:</b>									
Obermarkt	000	426	381	962	903	2.405	64	149	19
Untermarkt	001	392	322	900	850	2.273	63	262	28
Moritzen	002	259	238	466	427	1.012	24	30	11
Lumma-Emat	003	280	242	998	964	2.441	58	45	21
Arzberg	004	659	638	1.079	1.027	2.850	39	47	9

### Innsbruck-Land

Gemeindenname OKZ Ortschaftsname	ZB ZSP	Gebäude insges.	Geb.mit Haupt- wohnsitz	Wohnun- gen	Haus- halte	Wohn- bevölk.	Neben- wohnsitz- fälle	Ar- beits- stätten	L + F Betr.- stätten
Telfs-Umgebung	005	491	359	836	670	1.852	101	123	39

#### Thaur

<b>703 58</b>	<b>X</b>	<b>878</b>	<b>801</b>	<b>1.470</b>	<b>1.340</b>	<b>3.483</b>	<b>258</b>	<b>117</b>	<b>146</b>
---------------	----------	------------	------------	--------------	--------------	--------------	------------	------------	------------

Gerichtsbezirk: Hall (i.T.)  
 Fläche: 2.106,88 ha  
 Katastralgemeinden: Thaur I 2.106,43 ha, Thaur II 0,45 ha  
 Postleitzahlen: Gemeindeamt: 6065 weitere: 6060, 6063  
 Österr. Karte: 118  
 Höhenklasse: 6  
 NUTS 3-Code: AT332

<b>16570 Thaur D 633</b>	<b>X</b>	<b>878</b>	<b>801</b>	<b>1.470</b>	<b>1.340</b>	<b>3.483</b>	<b>258</b>	<b>117</b>	<b>146</b>
<b>(47°17'42",11°28'02")</b>	<b>000</b>	<b>617</b>	<b>571</b>	<b>1.062</b>	<b>964</b>	<b>2.501</b>	<b>206</b>	<b>66</b>	<b>130</b>
	<b>001</b>	<b>261</b>	<b>230</b>	<b>408</b>	<b>376</b>	<b>982</b>	<b>52</b>	<b>51</b>	<b>16</b>

Eggerhütte We, Gewerbe-u.Industriezone Au Indz, Guggermauerhütte Jh, Kaponssiedlung Sdlg, Madleinhof R, Romediuskirchl Ki, Schloßhof R, Thaurer Alm Agh

Almen: Pfeisalm, Vintlalm

#### Zählsprengelübersicht:

Thaur	000	617	571	1.062	964	2.501	206	66	130
Thaur-Umgebung	001	261	230	408	376	982	52	51	16

#### Trins

<b>703 59</b>	<b>000</b>	<b>378</b>	<b>296</b>	<b>514</b>	<b>400</b>	<b>1.191</b>	<b>33</b>	<b>37</b>	<b>66</b>
---------------	------------	------------	------------	------------	------------	--------------	-----------	-----------	-----------

Gerichtsbezirk: Innsbruck(Land)  
 Fläche: 4.882,07 ha  
 Katastralgemeinden: Trins 4.882,07 ha  
 Postleitzahl: 6152  
 Österr. Karte: 148  
 Höhenklasse: 9  
 NUTS 3-Code: AT332

<b>16571 Trins D 1235</b>	<b>000</b>	<b>378</b>	<b>296</b>	<b>514</b>	<b>400</b>	<b>1.191</b>	<b>33</b>	<b>37</b>	<b>66</b>
<b>(47°05'00",11°25'01")</b>									

Annakapelle Ki, Bichl R, Blaserhütte Schh, Galtschein-Siedlung Sdlg, Greitenwiesen ZH, Kaserle Jhtt, Lahnwiesen We, Leiten R, Padasterjochhaus Schh, Pirchet ZH (1150), St. Anton Ki, St. Barbara Ki, St. Magdalena Ki, Trunahütte Schh, Wipptaler-Hof Hot

Almen: Fallmaritzalm, Schäferhütte, Trunaalm

#### Zählsprengelübersicht:

Trins	000	378	296	514	400	1.191	33	37	66
-------	-----	-----	-----	-----	-----	-------	----	----	----

### Innsbruck-Land

Gemeindenname OKZ   Ortschaftsname	ZB ZSP	Gebäude insges.	Geb.mit Haupt- wohnsitz	Wohnun- gen	Haus- halte	Wohn- bevölk.	Neben- wohnsitz- fälle	Ar- beits- stätten	L + F Betr.- stätten
---------------------------------------	-----------	--------------------	-------------------------------	----------------	----------------	------------------	------------------------------	--------------------------	----------------------------

#### Tulfes

**703 60**                                       **000**     **443**     **308**       **607**       **455**     **1.302**     **105**     **82**     **69**

Gerichtsbezirk: Hall (i.T.)  
 Fläche: 2.770,48 ha  
 Katastralgemeinden: Tulfes 2.770,48 ha  
 Postleitzahl: 6075  
 Österr. Karte: 118, 148  
 Höhenklasse: 7  
 NUTS 3-Code: AT332

**16572 Tulfes D 923**                                       **000**     **329**     **209**       **442**       **310**     **893**     **86**     **64**     **54**  
**(47°15'28",11°31'52")**

Amtshütte Jhtt, Bramor R 890, Dörfel R, Glungezerhütte Schh, Halsmarter R, Heißangerer R, Hubertushütte Jhtt, Lambichlerhütte Fhei, Nagele E, Naturfreundehütte-Voldertalhütte Schh, Oberlavieren R, Örlor E, Poltenhof E, Tulfein ZH, Tulfer Hütte Agh, Tulferberg ZH, Voldertal ZH, Windegg Agh

Almen: Galtererhütte, Schäferhütte, Stalsinsalm, Steinkasernalm, Stiftsalm, Stiftsalmhochleger, Tulfeinalm

Vorsäßen: Nagelaste

16573 Volderwald ZH (790)                                       000     114     99       165       145     409     19     18     15

Gasteig R 790, Grafen E, Moser W

**Zählsprengelübersicht:**

Tulfes   000     443     308       607       455     1.302     105     82     69

#### Unterperfuss

**703 61**                                       **000**     **49**     **37**       **55**       **46**     **212**     **28**     **14**     **11**

Gerichtsbezirk: Telfs  
 Fläche: 227,71 ha  
 Katastralgemeinden: Unterperfuß 227,71 ha  
 Postleitzahl: 6175  
 Österr. Karte: 117, 147  
 Höhenklasse: 5  
 NUTS 3-Code: AT332

**16574 Unterperfuss D 596**                                       **000**     **49**     **37**       **55**       **46**     **212**     **28**     **14**     **11**  
**(47°15'39",11°15'33")**

**Zählsprengelübersicht:**

Unterperfuss   000     49     37       55       46     212     28     14     11

#### Vals

**703 62**                                       **000**     **176**     **130**       **185**       **168**     **504**     **14**     **19**     **65**

Gerichtsbezirk: Innsbruck(Land)  
 Fläche: 4.870,94 ha  
 Katastralgemeinden: Vals 4.870,94 ha  
 Postleitzahl: 6154  
 Österr. Karte: 148, 149  
 Höhenklasse: 9  
 NUTS 3-Code: AT332

## Innsbruck-Land

Gemeindenname OKZ    Ortschaftsname	ZB ZSP	Gebäude insges.	Geb.mit Haupt- wohnsitz	Wohnun- gen	Haus- halte	Wohn- bevölk.	Neben- wohnsitz- fälle	Ar- beits- stätten	L + F Betr.- stätten
<b>16575 Vals ZH</b> <b>(47°03'47",11°30'05")</b>	<b>000</b>	<b>176</b>	<b>130</b>	<b>185</b>	<b>168</b>	<b>504</b>	<b>14</b>	<b>19</b>	<b>65</b>
Außervals ZH, Franzeler E, Gasteiger E, Geraer Hütte Schh, Innervals ZH, Kellerkapelle Ki, Kolb E, Larcherhof Fhei, Lippenhof E, Padaun ZH (1580), Peter Franzens E, St. Jodok am Brenner D 1129, Steckholzer Agh, Touristenrast Agh									
Almen: Altereralm, Äußere Zeischalm, Bloaderalm, Flittneralm, Innere Zeischalm, Nockeralm, Ochsnerhütte, Sillalm									
<b>Zählsprengelübersicht:</b>									
Vals	000	176	130	185	168	504	14	19	65

## Volders

<b>703 65</b>	<b>X</b>	<b>971</b>	<b>753</b>	<b>1.796</b>	<b>1.559</b>	<b>4.166</b>	<b>189</b>	<b>143</b>	<b>99</b>
Gerichtsbezirk: Hall (i.T.) Fläche: 3.241,55 ha Katastralgemeinden: Großvolderberg 2.623,61 ha, Kleinvolderberg 278,58 ha, Volders 339,36 ha Postleitzahl: 6111 Österr. Karte: 118, 119, 148, 149 Höhenklasse: 5 NUTS 3-Code: AT332									

16489 Großvolderberg ZH (1100)	001	256	123	298	155	501	34	8	46
Auer E, Brantach E, Egg E, Eppenstein E, Horber E, Pipfl E, Pirchegg E, Voldertal ZH, Volderwildbad Bd, Zimmerer E									
Almen: Galtalm, Haglachalm, Largoalm, Markissalm, Nösslachalm, Sternbachalm, Vorbergalm									
Vorsäßen: Lechneraste, Weindlaste									
16501 Kleinvolderberg ZH (880)	002	56	36	79	61	210	14	7	15
Aich E, Edenhaus E, Josefinum Hgr, Lachhof E, Larch E, Schloss Friedberg Schl									
<b>16578 Volders D 558</b> <b>(47°17'16",11°34'00")</b>	<b>X</b>	<b>659</b>	<b>594</b>	<b>1.419</b>	<b>1.343</b>	<b>3.455</b>	<b>141</b>	<b>128</b>	<b>38</b>
	<b>000</b>	<b>327</b>	<b>291</b>	<b>790</b>	<b>753</b>	<b>1.930</b>	<b>81</b>	<b>92</b>	<b>25</b>
	<b>003</b>	<b>332</b>	<b>303</b>	<b>629</b>	<b>590</b>	<b>1.525</b>	<b>60</b>	<b>36</b>	<b>13</b>
Schloss Aschach Schl, St. Karl Kl									

### Zählsprengelübersicht:

Volders-Nord	000	327	291	790	753	1.930	81	92	25
Großvolderberg	001	256	123	298	155	501	34	8	46
Kleinvolderberg	002	56	36	79	61	210	14	7	15
Volders-Süd	003	332	303	629	590	1.525	60	36	13

## Völs M

<b>703 64</b>	<b>X</b>	<b>1.093</b>	<b>971</b>	<b>3.195</b>	<b>2.683</b>	<b>6.610</b>	<b>534</b>	<b>292</b>	<b>44</b>
Gerichtsbezirk: Innsbruck(Land) Fläche: 561,91 ha Katastralgemeinden: Völs 561,91 ha Postleitzahl: 6176 Österr. Karte: 117, 118, 147, 148 Höhenklasse: 5 NUTS 3-Code: AT332									

## Innsbruck-Land

Gemeindename OKZ   Ortschaftsname	ZB ZSP	Gebäude insges.	Geb.mit Haupt- wohnsitz	Wohnun- gen	Haus- halte	Wohn- bevölk.	Neben- wohnsitz- fälle	Ar- beits- stätten	L + F Betr.- stätten
<b>16577 Völs M 592</b> <b>(47°15'01",11°19'48")</b>	<b>X</b>	<b>1.093</b>	<b>971</b>	<b>3.195</b>	<b>2.683</b>	<b>6.610</b>	<b>534</b>	<b>292</b>	<b>44</b>
	<b>000</b>	<b>274</b>	<b>237</b>	<b>504</b>	<b>449</b>	<b>1.132</b>	<b>45</b>	<b>138</b>	<b>24</b>
	<b>001</b>	<b>155</b>	<b>131</b>	<b>293</b>	<b>271</b>	<b>660</b>	<b>27</b>	<b>35</b>	<b>6</b>
	<b>002</b>	<b>109</b>	<b>93</b>	<b>474</b>	<b>410</b>	<b>937</b>	<b>78</b>	<b>36</b>	<b>1</b>
	<b>003</b>	<b>93</b>	<b>85</b>	<b>602</b>	<b>336</b>	<b>732</b>	<b>213</b>	<b>30</b>	<b>-</b>
	<b>004</b>	<b>108</b>	<b>105</b>	<b>458</b>	<b>436</b>	<b>1.124</b>	<b>66</b>	<b>14</b>	<b>-</b>
	<b>005</b>	<b>70</b>	<b>67</b>	<b>357</b>	<b>345</b>	<b>904</b>	<b>44</b>	<b>18</b>	<b>-</b>
<b>006</b>	<b>284</b>	<b>253</b>	<b>507</b>	<b>436</b>	<b>1.121</b>	<b>61</b>	<b>21</b>	<b>13</b>	

Bauhof W, Blasienberg R

### Zählsprengelübersicht:

Völs-Zentrum	000	274	237	504	449	1.132	45	138	24
Siedlung Frieden	001	155	131	293	271	660	27	35	6
Völs-Ost	002	109	93	474	410	937	78	36	1
Siedlung Völser See-Ost	003	93	85	602	336	732	213	30	-
Siedlung Völser See-Mit.	004	108	105	458	436	1.124	66	14	-
Siedlung Völser See-West	005	70	67	357	345	904	44	18	-
Völs-Süd	006	284	253	507	436	1.121	61	21	13

## Wattenberg

<b>703 66</b>	<b>000</b>	<b>272</b>	<b>178</b>	<b>251</b>	<b>232</b>	<b>715</b>	<b>48</b>	<b>29</b>	<b>73</b>
---------------	------------	------------	------------	------------	------------	------------	-----------	-----------	-----------

Gerichtsbezirk: Hall (i.T.)

Fläche: 6.770,84 ha

Katastralgemeinden: Wattenberg 6.770,84 ha

Postleitzahl: 6112

Österr. Karte: 119, 148, 149

Höhenklasse: 8

NUTS 3-Code: AT332

<b>16579 Wattenberg ZH (1050)</b> <b>(47°16'28",11°36'41")</b>	<b>000</b>	<b>272</b>	<b>178</b>	<b>251</b>	<b>232</b>	<b>715</b>	<b>48</b>	<b>29</b>	<b>73</b>
---	------------	------------	------------	------------	------------	------------	-----------	-----------	-----------

Dörfel E, Haneburger Gh, Keilfeld Sdlg, Lager Walchen Ks, Lizumer Hütte Schh, Mühle Gh, Pirch E, Säge Gh, Schmadl E, Schule E, Tax E, Wildstätt We

Almen: Außermelan, Möls-Hochleger, Möls-Niederleger, Povers-Hochleger, Poversalm, Stieralm, Waz-Hochleger, Wazalm

Vorsäßen: Infanglaste, Sennachaste, Tischleraste

### Zählsprengelübersicht:

Wattenberg	000	272	178	251	232	715	48	29	73
------------	-----	-----	-----	-----	-----	-----	----	----	----

## Wattens M

<b>703 67</b>	<b>X</b>	<b>1.353</b>	<b>1.013</b>	<b>3.223</b>	<b>3.023</b>	<b>7.291</b>	<b>391</b>	<b>351</b>	<b>101</b>
---------------	----------	--------------	--------------	--------------	--------------	--------------	------------	------------	------------

Gerichtsbezirk: Hall (i.T.)

Fläche: 1.083,89 ha

Katastralgemeinden: Vögelsberg 653,30 ha, Wattens 430,59 ha

Postleitzahl: 6112

Österr. Karte: 118, 119, 149

Höhenklasse: 5

NUTS 3-Code: AT332

<b>16580 Wattens M 564</b> <b>(47°17'32",11°35'43")</b>	<b>X</b>	<b>1.353</b>	<b>1.013</b>	<b>3.223</b>	<b>3.023</b>	<b>7.291</b>	<b>391</b>	<b>351</b>	<b>101</b>
<b>000</b>	<b>185</b>	<b>111</b>	<b>353</b>	<b>329</b>	<b>767</b>	<b>44</b>	<b>105</b>	<b>35</b>	



## Innsbruck-Land

Gemeindename OKZ    Ortschaftsname	ZB ZSP	Gebäude insges.	Geb.mit Haupt- wohnsitz	Wohnun- gen	Haus- halte	Wohn- bevölk.	Neben- wohnsitz- fälle	Ar- beits- stätten	L + F Betr.- stätten
<b>16582 Zirl M 622</b> <b>(47°16'19",11°14'36")</b>	<b>X</b>	<b>1.620</b>	<b>1.300</b>	<b>2.475</b>	<b>2.366</b>	<b>6.120</b>	<b>262</b>	<b>285</b>	<b>110</b>
	<b>000</b>	<b>392</b>	<b>298</b>	<b>636</b>	<b>609</b>	<b>1.553</b>	<b>93</b>	<b>145</b>	<b>39</b>
	<b>001</b>	<b>393</b>	<b>358</b>	<b>592</b>	<b>562</b>	<b>1.478</b>	<b>49</b>	<b>45</b>	<b>23</b>
	<b>002</b>	<b>835</b>	<b>644</b>	<b>1.247</b>	<b>1.195</b>	<b>3.089</b>	<b>120</b>	<b>95</b>	<b>48</b>

Brunntal We, Dirschenbach W, Eigenhofen D, Garbersalm We, Hochzirl R, Landeskrankenhaus Sa, Martinsberg ZH, Martinsbühel R, Neue Magdeburger Hütte Schh, Paffersmahd We, Ruine Fragenstein Ru, Solsteinhaus Schh, Wört R, Zirl Bahnhof Hgr

Almen: Eppzirler Alm, Erlalm, Kirchbergalm, Kristenalm, Solnalm, Zirmalm

### Zählsprenkelübersicht:

Zirl-Markt	000	392	298	636	609	1.553	93	145	39
Zirl-West	001	393	358	592	562	1.478	49	45	23
Zirl-Ost	002	835	644	1.247	1.195	3.089	120	95	48

## Kitzbühel

Gemeindenname OKZ    Ortschaftsname	ZB ZSP	Gebäude insges.	Geb.mit Haupt- wohnsitz	Wohnun- gen	Haus- halte	Wohn- bevölk.	Neben- wohnsitz- fälle	Ar- beits- stätten	L + F Betr.- stätten
--	-----------	--------------------	-------------------------------	----------------	----------------	------------------	------------------------------	--------------------------	----------------------------

### Kitzbühel

**704** **19.742    14.415    32.367    23.494    59.191    16.573    4.251    2.540**

Fläche: 116.328,43 ha

Gerichtsbezirke:

#### Kitzbühel

**704 2** **19.742    14.415    32.367    23.494    59.191    16.573    4.251    2.540**

Gemeinden: Aurach bei Kitzbühel, Brixen im Thale, Fieberbrunn, Going am Wilden Kaiser, Hochfilzen, Hopfgarten im Brixental, Itter, Jochberg, Kirchberg in Tirol, Kirchdorf in Tirol, Kitzbühel, Kössen, Oberndorf in Tirol, Reith bei Kitzbühel, Schwendt, St. Jakob in Haus, St. Johann in Tirol, St. Ulrich am Pillersee, Waidring, Westendorf

Fläche: 116.328,43 ha

### Aurach bei Kitzbühel

**704 01** **000    474    342    701    467    1.203    392    64    71**

Gerichtsbezirk: Kitzbühel

Fläche: 5.423,79 ha

Katastralgemeinden: Aurach 5.423,79 ha

Postleitzahl: 6370

Österr. Karte: 122

Höhenklasse: 7

NUTS 3-Code: AT335

**16583 Aurach bei Kitzbühel** **000    474    342    701    467    1.203    392    64    71**  
(47°25'00",12°26'00")

Aschau E, Bachern E, Einathen E, Gebrakapelle Ki, Haberberg ZH (820), Haselwand ZH (880), Hechenmoos Gh, Hochwildalmhütte Schh, Kelchalm Berghaus Schh, Kochau ZH (880), Mittern E, Oberaurach D 846, Oberberging E, Obermoosen E, Obernberg E, Pürsting E, Schmalegg E, Schösswand E, Sonnberg ZH, Tradegg E, Traidler E, Unteraurach D 789, Wiesenegg-Grüntal D 936, Wimm E

Almen: Askaralm, Äußere Gigglingalm, Beerenbrandalm, Bocksaualm, Brachofenbachalm, Brandneralm, Brunner-Hochalm, Brunner-Niederalm, Exenbergalm, Farmanger-Hochalm, Farmanger-Niederalm, Filzeralm, Gebraalm, Hallerbachalm, Jufenalm, Kaltenbrunnalm, Kiningeralm, Lengfilzenalm, Loch, Niedere Blaufeldalm, Niedere Gigglingalm, Niederkaseralm, Obere Blaufeldalm, Obere Gigglingalm, Obere Grubalm, Oberkaseralm, Obristalm, Reckwand-Hochalm, Reckwand-Niederalm, Schwarzach-Schattseitalm, Schwarzach-Sonnseit-Hochalm, Schwarzach-Sonnseit-Niederalm, Sonnenfelderalm, Staffalm, Stielalm, Suglachalm, Thalernalm, Wildalm, Ziedersbergalm

#### Zählsprengelübersicht:

Aurach bei Kitzbühel *000    474    342    701    467    1.203    392    64    71*

### Brixen im Thale

**704 02** **X    916    628    1.386    989    2.574    673    168    133**

Gerichtsbezirk: Kitzbühel

Fläche: 3.137,68 ha

Katastralgemeinden: Brixen im Thale 3.137,68 ha

Postleitzahl: 6364

Österr. Karte: 121

Höhenklasse: 7

NUTS 3-Code: AT335

**16584 Brixen im Thale D 794** **X    162    128    240    195    479    61    51    15**  
(47°27'00",12°15'01")  
**000    132    114    195    161    404    43    42    13**  
**001    30    14    45    34    75    18    9    2**

Maria Luisenbad Hgr



## Kitzbüchel

Gemeindename OKZ    Ortschaftsname	ZB ZSP	Gebäude insges.	Geb.mit Haupt- wohnsitz	Wohnun- gen	Haus- halte	Wohn- bevölk.	Neben- wohnsitz- fälle	Ar- beits- stätten	L + F Betr.- stätten
Almen: Kandleralm									
16585 Feuring D (860)	001	157	125	336	259	681	147	23	20
Jager E, Sonnleiten E, Wiegalm Agh, Winkl D, Zöpfl ZH									
Almen: Brixenbachalm, Hoheggalm, Karalm, Rechentalalm, Talkaser-Hochalm, Talkaser-Niederalm									
16586 Hof D (780)	X	154	114	226	159	436	118	29	19
	000	118	93	178	130	354	80	27	12
	001	36	21	48	29	82	38	2	7
Achenberg D, Moosen W, Obing R									
Almen: Santenbach-Hochalm, Santenbach-Niederalm									
16587 Lauterbach D (810)	X	230	187	359	287	714	179	53	21
	000	172	139	271	223	548	94	45	20
	001	58	48	88	64	166	85	8	1
Grabner E, Jagerkapelle Ki									
16588 Sonnberg ZH (920)	001	213	74	225	89	264	168	12	58
Ahornau E, Buchauer E, Buchberg ZH, Griesberg ZH, Hundsbichl E, Jordankapelle Ki, Kern E, Lasslberg E, Nieding E, Obing E, Salvenberg ZH, Tanzern E, Zinsbergalm									
Almen: Filzalm, Große Holzalm, Kleine Holzalm, Nasner Hochalm, Nasner Niederalm, Obinger Alm, Ottneralm, Schachtneralm, Zinsbergalm									
<b>Zählsprengelübersicht:</b>									
Brixen-Lauterbach	000	422	346	644	514	1.306	217	114	45
Sonnbg.-Buchbg.-Achenbg.	001	494	282	742	475	1.268	456	54	88

### Fieberbrunn M

**704 03                                    X    1.282    1.090    1.892    1.508    4.180    498    245    177**

Gerichtsbezirk: Kitzbüchel  
 Fläche: 7.633,29 ha  
 Katastralgemeinden: Fieberbrunn 7.633,29 ha  
 Postleitzahl: 6391  
 Österr. Karte: 91, 122, 123  
 Höhenklasse: 6  
 NUTS 3-Code: AT335

<b>16589 Fieberbrunn M 790</b> <b>(47°28'34",12°32'41")</b>	<b>X</b>	<b>1.282</b>	<b>1.090</b>	<b>1.892</b>	<b>1.508</b>	<b>4.180</b>	<b>498</b>	<b>245</b>	<b>177</b>
	<b>000</b>	<b>358</b>	<b>325</b>	<b>620</b>	<b>513</b>	<b>1.327</b>	<b>184</b>	<b>94</b>	<b>27</b>
	<b>001</b>	<b>435</b>	<b>371</b>	<b>645</b>	<b>506</b>	<b>1.343</b>	<b>131</b>	<b>70</b>	<b>32</b>
	<b>002</b>	<b>250</b>	<b>209</b>	<b>317</b>	<b>246</b>	<b>746</b>	<b>106</b>	<b>37</b>	<b>66</b>
	<b>003</b>	<b>239</b>	<b>185</b>	<b>310</b>	<b>243</b>	<b>764</b>	<b>77</b>	<b>44</b>	<b>52</b>

Adler E, Am Berg R, Außergrünbichl E, Bärfeld ZH, Buchau D, Burgeralm Agh, Edenhausen E, Eiserne Hand Gh, Elsibichl E, Enterpfarr ZH, Erb E, Gasthaus Pletzer Gh, Granbach W, Gruberalm R, Grünbichl R, Hochhörndlerhütte Agh, Hochreit Gh, Kiechlegg E, Klausner We, Koglern E, Lärchfilz-Hochalm Agh, Lärchfilzkogel ZH, Lauchseeweg R, Lehmgrube D, Lindau D, Lindauberg E, Mayrhofen E, Mittermoos Sdlg, Niederfilzen E, Obwall E, Pfaffenschwendt D 901, Pletzergraben ZH, Reith R, Rettenwand E, Rohr E, Rosenegg D, Rotache R, Schloßberg Sdlg, Schönau-Pertrach R, Schwefelbad Sdlg, Streuböden Agh, Tennalm Gh, Tennhäusl E, Trixlegg ZH, Vornbichl R, Walchau Sdlg, Wall R, Weißbach ZH, Weißenstein Fbk, Wildalpgatterl Agh, Wildseeloderhaus Schh, Winkelmoos Gh

Almen: Brentalm, Bruggeralm, Doischalm, Edenhausenalm, Ferchlstall, Frandlalm, Frandlhütte, Fritzalm, Gatteralm, Gerlaub-Hochalm, Gerlaub-Niederalm, Gerstbodenalm, Grießenbodenalm, Großenbergalm, Gruberalm, Hafenbergalm, Hochhörndler-Putzerhütte, Hochhörndleralm, Hörndlergrundalm, Huschenalm, Innere Spielbergalm, Kantalm,auch Schusteralm, Lärchfilz-Niederalm, Lederstubenalm, Liendlwaldalm, Lieneralm,

### Kitzbühel

Gemeindename OKZ   Ortschaftsname	ZB ZSP	Gebäude insges.	Geb.mit Haupt- wohnsitz	Wohnun- gen	Haus- halte	Wohn- bevölk.	Neben- wohnsitz- fälle	Ar- beits- stätten	L + F Betr.- stätten
--------------------------------------	-----------	--------------------	-------------------------------	----------------	----------------	------------------	------------------------------	--------------------------	----------------------------

Mareishütte, Neualm, Niederstraßer, Obere Edenhausalm, Obere Roßeggalm, Obere Spielbergalm, Oberfoidlingalm, Ofenbergalm, Pameralm, Pulvermacheralm, Putzerhütte, Putzerhütte-Niederalm, Rohralm, Sahatalm, Stegerhütte, Untere Roßeggalm, Unterfoidlingalm, Vierstalleralm, Weißensteinalm, Wildalm, Wörgöttalm

#### Zählsprengelübersicht:

Fieberbrunn-Markt	000	358	325	620	513	1.327	184	94	27
Fieberbrunn-Roseneck	001	435	371	645	506	1.343	131	70	32
Fieberbrunn-Umgebung	002	250	209	317	246	746	106	37	66
Walchau-Pfaffenschwendt	003	239	185	310	243	764	77	44	52

#### Going am Wilden Kaiser

<b>704 04</b>	<b>000</b>	<b>578</b>	<b>452</b>	<b>722</b>	<b>619</b>	<b>1.730</b>	<b>293</b>	<b>107</b>	<b>92</b>
---------------	------------	------------	------------	------------	------------	--------------	------------	------------	-----------

Gerichtsbezirk: Kitzbühel

Fläche: 2.057,73 ha

Katastralgemeinden: Going 2.057,73 ha

Postleitzahl: 6353

Österr. Karte: 90, 91

Höhenklasse: 6

NUTS 3-Code: AT335

<b>16590</b>	<b>Going am Wilden Kaiser D 772 (47°30'50",12°19'45")</b>	<b>000</b>	<b>106</b>	<b>88</b>	<b>125</b>	<b>117</b>	<b>329</b>	<b>46</b>	<b>42</b>	<b>15</b>
--------------	---	------------	------------	-----------	------------	------------	------------	-----------	-----------	-----------

16591	Prama ZH (780)  Kögei E, Walzl E	000	157	116	177	140	365	76	20	24
-------	--	-----	-----	-----	-----	-----	-----	----	----	----

16592	Schattseite ZH (850)  Astberg E, Fritzen E, Gabelhof E, Gaux E, Oberhollenau E	000	95	77	178	154	418	56	15	16
-------	--	-----	----	----	-----	-----	-----	----	----	----

16593	Sonnseite  Ackerlhütte Schh, Aschau ZH (750), Blaiken Sdlg, Freiberglhütte We, Gaudeamushütte Schh, Hüttling E, Josefshütte Jhtt, Reisch R 704, Riedling E, Schwendt ZH 814, Stangl R (720), Stanglwirt Hot, Streithausen E, Wagnerbauer E, Wilder Kaiser ZH	000	220	171	242	208	618	115	30	37
-------	--	-----	-----	-----	-----	-----	-----	-----	----	----

Almen: Baumgartenalm, Graspoint-Hochalm, Graspoint-Niederalm, Niedere Regalm, Obere Regalm, Wagneralm

#### Zählsprengelübersicht:

Going am Wilden Kaiser	000	578	452	722	619	1.730	293	107	92
------------------------	-----	-----	-----	-----	-----	-------	-----	-----	----

#### Hochfilzen

<b>704 05</b>	<b>000</b>	<b>352</b>	<b>275</b>	<b>488</b>	<b>413</b>	<b>1.109</b>	<b>129</b>	<b>56</b>	<b>42</b>
---------------	------------	------------	------------	------------	------------	--------------	------------	-----------	-----------

Gerichtsbezirk: Kitzbühel

Fläche: 3.268,29 ha

Katastralgemeinden: Hochfilzen 3.268,29 ha

Postleitzahl: 6395

Österr. Karte: 92, 123

Höhenklasse: 7

NUTS 3-Code: AT335

<b>16594</b>	<b>Hochfilzen D 959 (47°28'01",12°37'36")</b>	<b>000</b>	<b>352</b>	<b>275</b>	<b>488</b>	<b>413</b>	<b>1.109</b>	<b>129</b>	<b>56</b>	<b>42</b>
--------------	---	------------	------------	------------	------------	------------	--------------	------------	-----------	-----------

Berglehen ZH, Böden E, Feistenau R 900, Hafenberg W, Mitterwarming R, Oberwarming R, Recherfilz Sdlg, Tenn E, Unterwarming ZH

## Kitzbühel

Gemeindenname OKZ    Ortschaftsname	ZB ZSP	Gebäude insges.	Geb.mit Haupt- wohnsitz	Wohnun- gen	Haus- halte	Wohn- bevölk.	Neben- wohnsitz- fälle	Ar- beits- stätten	L + F Betr.- stätten
--	-----------	--------------------	-------------------------------	----------------	----------------	------------------	------------------------------	--------------------------	----------------------------

Almen: Hörlalm, Marchental, Oberbödenalm, Oberegalm, Oberkantalm, Recheralm, Schipflalm, Ulnalm

### Zählsprengelübersicht:

Hochfilzen	000	352	275	488	413	1.109	129	56	42
------------	-----	-----	-----	-----	-----	-------	-----	----	----

### Hopfgarten im Brixental M

<b>704 06</b>	<b>X</b>	<b>1.782</b>	<b>1.184</b>	<b>2.953</b>	<b>2.032</b>	<b>5.266</b>	<b>1.196</b>	<b>293</b>	<b>302</b>
---------------	----------	--------------	--------------	--------------	--------------	--------------	--------------	------------	------------

Gerichtsbezirk: Kitzbühel

Fläche: 16.654,71 ha

Katastralgemeinden: Hopfgarten Land 16.521,34 ha, Hopfgarten Markt 133,37 ha

Postleitzahlen: Gemeindeamt: 6361 weitere: 6314

Österr. Karte: 120, 121

Höhenklasse: 6

NUTS 3-Code: AT335

16595	Glanterberg ZH	X	108	58	143	77	241	75	3	32
		001	16	13	22	17	50	6	-	4
		004	92	45	121	60	191	69	3	28

Elsbethen R, Formegg E, Glantern E, Hof W, Hörbrunn W, Kainraten E, Manhart-Fixern E, Siedler E, Toif E

Almen: Kälberalm

16596	Grafenweg ZH (890)	003	238	186	435	239	693	250	19	49
-------	--------------------	-----	-----	-----	-----	-----	-----	-----	----	----

Klösterl E, Pesendorf R, Rotenau E, Schermer E, Weichsölln R

16597	Gruberberg ZH	004	28	20	34	24	81	9	2	15
-------	---------------	-----	----	----	----	----	----	---	---	----

Au E, Grinda E, Gruber E, Pechl E, Schattau E, Sieberer E

<b>16598</b>	<b>Hopfgarten-Markt</b>	<b>X</b>	<b>492</b>	<b>405</b>	<b>1.143</b>	<b>974</b>	<b>2.216</b>	<b>140</b>	<b>188</b>	<b>25</b>
	<b>(47°27'00",12°09'33")</b>	<b>000</b>	<b>284</b>	<b>234</b>	<b>629</b>	<b>505</b>	<b>1.165</b>	<b>94</b>	<b>147</b>	<b>14</b>
		<b>001</b>	<b>208</b>	<b>171</b>	<b>514</b>	<b>469</b>	<b>1.051</b>	<b>46</b>	<b>41</b>	<b>11</b>

Boden R, Elsbethen Sdlg, Haslau R, Hopfgarten M 622, Kühle Luft R, Rahmstätt E

16599	Kelchsau R 790	004	338	165	420	236	677	173	32	44
-------	----------------	-----	-----	-----	-----	-----	-----	-----	----	----

Amprettl E, Arnbachhütte Jhtt, Durach E, Erlauerhütte Jhtt, Faulaschlaghütte Jhtt, Geisthütte Jhtt, Hinterstein E, Hölzlhütte Jhtt, Kelchsau-Zerstreute Häuser ZH, Kraftwerk Zwiesel Krwk, Kurzer Grund ZH, Langer Grund ZH, Markkirchl Ki, Moderstock Agh, Neue Bamberger Hütte Schh, Roßwildjagdhütte Jhtt, Schrotthütte E, Stallfeld E, Stecklbauer E, Urschla E, Wegscheid Agh, Weingrubhütte Jhtt, Weithaghütte Jhtt, Wurzenrain E, Zassl E, Zillfeld E, Zwieselbauer E

Almen: Alpmessaualm, Alte Steinhüttalm, Bärentalalm, Baumgartneralm, Buchaualm, Darastealm, Faulakopfalm, Faulaschlagalm, Foissachalm, Frommalm, Großdostalm, Heubodenalm-Niederleger, Hinter-Karalm, Hinterdemmelshüttenalm, Hinterölbalkalm, Hintingerschlagalm, Hocheggalm, Höhenbrandalm, Knieaualm, Kühtalalm, Kuhwildalm, Lodronalm, Lotterbichalm, Manzenkaralm, Martl-Erlaualm, Mittereggalm, Molterfeldalm, Neubergalm, Neue Steinhüttalm, Neuhögenalm, Neustattalm, Niederfeldental, Niederkaseralm, Oberkaralm, Oberschwaigbergalm, Ochsenschlag-Hochalm, Ochsenschlag-Niederalm, Öfeleralm, Rohrschlagalm, Roßaualm, Schmalzeggalm, Schrottaualm, Seefeldalm, Spiggerbergalm, Streifeldental, Stubalm, Tiefentalalm, Topfalm, Topfaste, Trattenbachalm, Trockenbachalm, Untere Lodronalm, Unterschwaigbergalm, Vorder-Karalm, Vorderdemmelshüttenalm, Vorderölbalkalm, Wildkaralm

16600	Penningberg ZH (970)	X	375	223	478	304	884	410	28	89
		001	68	58	118	98	271	225	5	14
		003	292	159	346	199	589	180	20	69
		004	15	6	14	7	24	5	3	6

Achen ZH, Aschberg W, Asten E, Bramlsteiner ZH, Ebenhub ZH, Fleckl E, Haag W, Katzenberg ZH, Kropfrad W, Leamwirt Gh, Mammos E, Marchbachjoch We, Mittermoosen R, Münchner Hütte Schih, Naber E, Obermanzl R, Penning D, Ruetzwies R, Schlöglbauer E, Steinhäusl Hgr, Traucha Hgr, Untermanzl R, Waldschenke Gh

## Kitzbühel

Gemeindename OKZ    Ortschaftsname	ZB ZSP	Gebäude insges.	Geb.mit Haupt- wohnsitz	Wohnun- gen	Haus- halte	Wohn- bevölk.	Neben- wohnsitz- fälle	Ar- beits- stätten	L + F Betr.- stätten
---------------------------------------	-----------	--------------------	-------------------------------	----------------	----------------	------------------	------------------------------	--------------------------	----------------------------

Almen: Astner Hochalm, Baumgartenalm, Gänshüttealm, Haagalm, Höllingalm, Holzalm, Kropfrader Jochalm, Kühbrandalm, Neuhüttenalm, Oberberg, Oberhemermoosalm, Rieplalm, Unterhemermoosalm, Urschlaalm

16601	Salvenberg ZH	X	203	127	300	178	474	139	21	48
		000	28	26	55	43	97	11	4	1
		002	175	101	245	135	377	128	17	47

Hacha D, Hopfgarten R, Lindrain R, Meisl E, Rigi Agh, Schnapfen W, Steingrube Agh, Tennwirt Agh

Almen: Grünholzalm, Kälberalm

### Zählsprengelübersicht:

Hopfgarten-Markt	000	312	260	684	548	1.262	105	151	15
Boden-Haslau	001	292	242	654	584	1.372	277	46	29
Salvenberg	002	175	101	245	135	377	128	17	47
Grafenweg-Penningberg	003	530	345	781	438	1.282	430	39	118
Kelchsau	004	473	236	589	327	973	256	40	93

### Itter

<b>704 07</b>	<b>000</b>	<b>351</b>	<b>274</b>	<b>516</b>	<b>405</b>	<b>1.060</b>	<b>96</b>	<b>55</b>	<b>60</b>
---------------	------------	------------	------------	------------	------------	--------------	-----------	-----------	-----------

Gerichtsbezirk: Kitzbühel

Fläche: 1.043,70 ha

Katastralgemeinden: Itter 1.043,70 ha

Postleitzahlen: Gemeindeamt: 6300 weitere: 6361

Österr. Karte: 121

Höhenklasse: 6

NUTS 3-Code: AT335

<b>16602 Itter D 703</b>	<b>000</b>	<b>351</b>	<b>274</b>	<b>516</b>	<b>405</b>	<b>1.060</b>	<b>96</b>	<b>55</b>	<b>60</b>
<b>(47°28'01",12°08'33")</b>									

Barmerberg ZH, Blaiken E, Bruggberg ZH, Ed R, Gries R, Itterdörfel D, Kraftalm Agh, Laiming ZH 885, Litzl D 686, Mühlal R 611, Nasen R (580), Nasensiedlung Sdlg, Nieding E, Riesberg E, Schloss Itter Schl, Schwendt D 672

Almen: Barmalm, Laimingeralm, Saukogelalm

### Zählsprengelübersicht:

Itter	000	351	274	516	405	1.060	96	55	60
-------	-----	-----	-----	-----	-----	-------	----	----	----

### Jochberg

<b>704 08</b>	<b>000</b>	<b>613</b>	<b>417</b>	<b>939</b>	<b>614</b>	<b>1.540</b>	<b>606</b>	<b>105</b>	<b>78</b>
---------------	------------	------------	------------	------------	------------	--------------	------------	------------	-----------

Gerichtsbezirk: Kitzbühel

Fläche: 8.785,41 ha

Katastralgemeinden: Jochberg 8.785,41 ha

Postleitzahl: 6373

Österr. Karte: 122

Höhenklasse: 7

NUTS 3-Code: AT335

<b>16603 Jochberg D 923</b>	<b>000</b>	<b>613</b>	<b>417</b>	<b>939</b>	<b>614</b>	<b>1.540</b>	<b>606</b>	<b>105</b>	<b>78</b>
<b>(47°22'50",12°25'01")</b>									

Alte Wacht Gh, Astach ZH, Bärenbichl ZH, Berghotel Holzer Gh, Bichl ZH (850), Bruggeralm Agh, Ed ZH, Filzen D, Friedrichhütte Jhtt, Gauxjoch Agh, Hanglalm Agh, Hartkaseralm Agh, Hechenberg E, Heinrichhütte Jhtt, Hütte D, Irlar E, Jagawurz Agh, Jochbergwald R, Karlhütte Jhtt, Künstler E, Lichtenberghütte Jhtt, Mairhofen ZH, Martineggghütte Jhtt, Oberfeld E, Oberhausen ZH (950), Parzen E, Perlberg E, Pschitt D, Reith ZH, Schaura Jhtt, Schigebiet Jochberg ZH, Schigebiet Pengelstein ZH, Schlichter E, Schradler E, Sintersbachalm Schih,

## Kitzbühel

Gemeindenname OKZ    Ortschaftsname	ZB ZSP	Gebäude insges.	Geb.mit Haupt- wohnsitz	Wohnun- gen	Haus- halte	Wohn- bevölk.	Neben- wohnsitz- fälle	Ar- beits- stätten	L + F Betr.- stätten
--	-----------	--------------------	-------------------------------	----------------	----------------	------------------	------------------------------	--------------------------	----------------------------

Steinbergkogelhaus Schh, Taxen E, Tenner E, Trattenbachalm Agh, Vorderreith E, Wildalm Agh

Almen: Ampfeteralm, Äußere Gigglingalm, Äußere Trattenbachalm, Brandlalm, Bruggenmoos-Hochalm, Bruggenmoosalm, Burgstallalm, Ellmauer Wirtsalm, Gassnerböndl, Gaux-Hochalm, Gaux-Niederalm, Gigglingalm, Hansler Hochalm, Hinterachental-Grundalm, Hinterachental-Hochalm, Hörgeralm, Jochberger Wirtsalm, Karscherm, Kasereggalm, Kesselbodenalm, Künstleralm, Lahneralm, Luegegg-Hochalm, Luegegg-Niederalm, Moosalm, Neuhüttenalm, Niedere Talalm, Obere Talalm, Pappalm, Parzenalm, Pathenachen-Grundalm, Pathenachen-Hochalm, Prieselbodenalm, Rettenwandalm, Saukaser-Hochalm, Schachen-Grundalm, Schachen-Hochalm, Schlichtenalm, Schöntagweidalm, Schösswandalm, Schützalm, Schwaigeralm, Sintersbach-Grundalm, Sintersbach-Hochalm, Spitaler Alm, Stadelbergalm, Steinbergalm, Talsenalm, Taxenalm, Tenneraualm, Vogelalm, Vordere Achental-Grundalm, Vordere Achental-Hochalm, Vorderreithalm, Wagstättalm, Waldhausalm, Wild-Hochalm, Wurzalm

### Zählsprengelübersicht:

Jochberg	000	613	417	939	614	1.540	606	105	78
----------	-----	-----	-----	-----	-----	-------	-----	-----	----

### Kirchberg in Tirol

<b>704 09</b>	<b>X</b>	<b>1.748</b>	<b>1.169</b>	<b>3.445</b>	<b>2.057</b>	<b>4.958</b>	<b>1.760</b>	<b>414</b>	<b>195</b>
---------------	----------	--------------	--------------	--------------	--------------	--------------	--------------	------------	------------

Gerichtsbezirk: Kitzbühel

Fläche: 9.779,68 ha

Katastralgemeinden: Kirchberg 9.779,68 ha

Postleitzahl: 6365

Österr. Karte: 121, 122

Höhenklasse: 7

NUTS 3-Code: AT335

<b>16604 Kirchberg in Tirol D 837</b>	<b>X</b>	<b>1.748</b>	<b>1.169</b>	<b>3.445</b>	<b>2.057</b>	<b>4.958</b>	<b>1.760</b>	<b>414</b>	<b>195</b>
<b>(47°26'50",12°19'01")</b>	<b>000</b>	<b>485</b>	<b>364</b>	<b>1.138</b>	<b>809</b>	<b>1.909</b>	<b>469</b>	<b>249</b>	<b>14</b>
	<b>001</b>	<b>576</b>	<b>461</b>	<b>1.360</b>	<b>799</b>	<b>1.877</b>	<b>746</b>	<b>99</b>	<b>42</b>
	<b>002</b>	<b>687</b>	<b>344</b>	<b>947</b>	<b>449</b>	<b>1.172</b>	<b>545</b>	<b>66</b>	<b>139</b>

Aschau R 1013, Äußere Kleinseite ZH, Bärstättalm Agh, Blaiken E, Bockern D, Brand E, Brandseite ZH, Ehrenbachhöhe ZH, Filzerhof Gh, Fragenstätt E, Gaisberg ZH, Grafen R, Gründau ZH, Herrmlehen E, Innere Kleinseite R, Issbühel ZH, Jager E, Katzendorf W, Klausen D, Kobingerhütte Schh, Krin E, Krinberg ZH, Labalm Agh, Leiten E, Maierl Gh, Manhart E, Mitterrast E, Mühlbach E, Nasen E, Oberlandhütte Agh, Obrist E, Pendl E, Platten E, Reiserer Gh, Reit E, Röhrmoos E, Schernstätt E, Schirast Gh, Schroll Gh, Seisl E, Sonnberg ZH, Spertendorf D, Sporer E, Staudach E, Tenn E, Tristall E, Unterstätt E, Usterberg ZH, Wötzing Hgr, Zeinlach Gh

Almen: Angereralm, Äußere Brunnalm-Hochleger, Äußere Brunnalm-Niederleger, Blaufeldjagdhütte, Breitlabalm, Durachalm, Ebenaualm, Foissenkaralm, Grundalm, Haglangeralm, Hagleralm, Haringeralm, Harlasangeralm, Hiesleggalm, Hintenbachalm, Hintenkar-Hochalm, Hintenkar-Niederalm, Hirzeggalm, Innere Brunnalm-Hochleger, Innere Brunnalm-Niederleger, Kälberbrunnalm, Kälberwaldalm, Kar-Hochalm, Karalm, Kaseralm, Klammalm, Kleinmoosalm, Kloo-Hochalm, Kloo-Niederalm, Krunaalm, Leger-Hochalm, Leger-Niederalm, Leitner Alm, Lichteneggalm, Niedere Fleckalm, Obere Fleckalm, Obere Kleinmoosalm, Ochsalm, Pfannschlagalm, Premalm, Ragstättalm, Reispalalm, Rettensteinalm, Schöntalalm, Schöntalscherm, Schusterbaueralm, Seewaldalm, Sonnwendalm, Stadlbergalm, Stallbach-Grundalm, Stallbach-Hochalm, Stangeralm, Steicheralm, Steinfeldalm, Stockeralm, Streitschlagalm, Tannalm, Tiefsöllalm, Unterschnappalm, Usterkaralm, Westerachalm, Wildenfeldalm, Wirts-Grundalm, Wirts-Hochalm, Wirts-Mitterleger

### Zählsprengelübersicht:

Kirchberg-Ortsried	000	485	364	1.138	809	1.909	469	249	14
Kirchberg-Talgebiet	001	576	461	1.360	799	1.877	746	99	42
Kirchberg-Umgebung	002	687	344	947	449	1.172	545	66	139





## Kitzbüchel

Gemeindenname OKZ    Ortschaftsname	ZB ZSP	Gebäude insges.	Geb.mit Haupt- wohnsitz	Wohnun- gen	Haus- halte	Wohn- bevölk.	Neben- wohnsitz- fälle	Ar- beits- stätten	L + F Betr.- stätten
--	-----------	--------------------	-------------------------------	----------------	----------------	------------------	------------------------------	--------------------------	----------------------------

### Oberndorf in Tirol

**704 13**                      **000**     **666**     **525**            **978**            **755**     **1.944**     **529**     **108**     **84**

Gerichtsbezirk: Kitzbühel

Fläche: 1.769,50 ha

Katastralgemeinden: Oberndorf 1.769,50 ha

Postleitzahl: 6372

Österr. Karte: 91, 122

Höhenklasse: 6

NUTS 3-Code: AT335

**16610 Oberndorf in Tirol D 687**     **000**     **666**     **525**            **978**            **755**     **1.944**     **529**     **108**     **84**  
**(47°30'00",12°23'01")**

Adler E, Anzenberg E, Bichlach ZH (775), Bichlhof Gh, Blumberg E, Buchberg E, Eberhartling W, Grutten E, Hartsteinwerk Kitzbühel Stbr, Hasenberg W, Haslach D, Hautzenberg W, Kitzbüheler Horn ZH, Lindern E, Reinachen Gh, Rerobichl R, Ried am Bichlach E, Rißberg ZH (740), Schmiedboden D, Wiesenschwang D 698, Wölzer E

Almen: Bauernalm, Foidinger Hochalm, Foidinger Niederalm, Müllneralm, Stanglalm, Steinbergalm

#### Zählsprengelübersicht:

Oberndorf in Tirol                      *000*     *666*     *525*            *978*            *755*     *1.944*     *529*     *108*     *84*

---

### Reith bei Kitzbühel

**704 14**                      **000**     **646**     **473**            **1.018**            **655**     **1.594**     **811**     **101**     **62**

Gerichtsbezirk: Kitzbühel

Fläche: 1.565,51 ha

Katastralgemeinden: Reith 1.565,51 ha

Postleitzahlen: Gemeindeamt: 6370 weitere: 6352, 6353, 6365

Österr. Karte: 90, 91, 121, 122

Höhenklasse: 6

NUTS 3-Code: AT335

**16611 Reith bei Kitzbühel D 762**     **000**     **646**     **473**            **1.018**            **655**     **1.594**     **811**     **101**     **62**  
**(47°28'36",12°20'36")**

Astberg ZH 760, Asten ZH, Bichlach ZH (720), Boden ZH, Brantl ZH, Brunnfeld Sdlg, Eisenstätt Sdlg, Giering ZH, Griesbach ZH (770), Hallerndorf ZH, Haus ZH, Hennleiten ZH, Hörpfing ZH, Kohlhofen ZH, Kramat Sdlg, Lindental ZH, Mitterfeld Sdlg, Münichau R (770), Riedfeld Sdlg, Rummelsberg ZH, Schlosshotel Münichau Hot, Schösser E, Seebach ZH, Seiwaldbichl Sdlg, Sonnschwendt ZH, Stein ZH, Thainer ZH, Wiesenweg Sdlg, Winkel ZH, Zimmerau ZH

Almen: Hüttenbergalm, Scharlwandalm, Wirtsalm

#### Zählsprengelübersicht:

Reith bei Kitzbühel                      *000*     *646*     *473*            *1.018*            *655*     *1.594*     *811*     *101*     *62*

---



## Kitzbühel

Gemeindenname OKZ    Ortschaftsname	ZB ZSP	Gebäude insges.	Geb.mit Haupt- wohnsitz	Wohnun- gen	Haus- halte	Wohn- bevölk.	Neben- wohnsitz- fälle	Ar- beits- stätten	L + F Betr.- stätten
--	-----------	--------------------	-------------------------------	----------------	----------------	------------------	------------------------------	--------------------------	----------------------------

### Schwendt

<b>704 18</b>		<b>000</b>	<b>309</b>	<b>212</b>	<b>345</b>	<b>246</b>	<b>763</b>	<b>176</b>	<b>35</b>	<b>54</b>
---------------	--	------------	------------	------------	------------	------------	------------	------------	-----------	-----------

Gerichtsbezirk: Kitzbühel

Fläche: 3.084,27 ha

Katastralgemeinden: Schwendt 3.084,27 ha

Postleitzahl: 6345

Österr. Karte: 90, 91

Höhenklasse: 6

NUTS 3-Code: AT335

<b>16615 Schwendt D 702</b> <b>(47°37'55",12°23'24")</b>		<b>000</b>	<b>309</b>	<b>212</b>	<b>345</b>	<b>246</b>	<b>763</b>	<b>176</b>	<b>35</b>	<b>54</b>
---	--	------------	------------	------------	------------	------------	------------	------------	-----------	-----------

Brand E, Fischbach E, Forellenhof E, Hohenkendl Gh, Jodler E, Kohlental ZH (660), Kreuzgütl E, Lucknerhof Gh, Mühlau E, Schlecht ZH, Steger E, Unterschwendt ZH (670), Weißwandhütte Jhht, Wiesen E

Almen: Boariedalm, Brandalm, Endfeldalm, Gruberalm, Hackeralm, Jodleralm, Kogelalm, Kohlalm, Lackalm, Oberbichlalm, Obere Scheibenbichlalm, Obere Schnappenalm, Oberleinalm, Putzenalm, Reitstätalm, Stegeralm, Strasspointalm, Stubenalalm, Unterbichlalm, Untere Schnappenalm, Unterhochstätalm, Veitenalm, Wiesenalm

#### Zählspengelübersicht:

Schwendt	<i>000</i>	<i>309</i>	<i>212</i>	<i>345</i>	<i>246</i>	<i>763</i>	<i>176</i>	<i>35</i>	<i>54</i>
----------	------------	------------	------------	------------	------------	------------	------------	-----------	-----------

### St. Jakob in Haus

<b>704 15</b>		<b>000</b>	<b>239</b>	<b>174</b>	<b>354</b>	<b>227</b>	<b>635</b>	<b>149</b>	<b>40</b>	<b>32</b>
---------------	--	------------	------------	------------	------------	------------	------------	------------	-----------	-----------

Gerichtsbezirk: Kitzbühel

Fläche: 960,66 ha

Katastralgemeinden: St. Jakob 960,66 ha

Postleitzahl: 6391

Österr. Karte: 91, 122

Höhenklasse: 7

NUTS 3-Code: AT335

<b>16612 St. Jakob in Haus D 855</b> <b>(47°30'01",12°33'38")</b>		<b>000</b>	<b>239</b>	<b>174</b>	<b>354</b>	<b>227</b>	<b>635</b>	<b>149</b>	<b>40</b>	<b>32</b>
--	--	------------	------------	------------	------------	------------	------------	------------	-----------	-----------

Buchensteinwand Agh, Eiblberg E, Filzen ZH (980), Gerstberg E, Hafenberg E, Hohegg E, Hochfeldsiedlung We, Kröpfl E, Lehrberg E, Moosbach ZH (800), Mühlau ZH (840), Reith ZH (880), Sahaten E, Torfmoos ZH (840), Windeg E

Almen: Bäckenalalm, Heimalm, Kröpflalm, Lehrbergalm, Reither Alm

#### Zählspengelübersicht:

St.Jakob in Haus	<i>000</i>	<i>239</i>	<i>174</i>	<i>354</i>	<i>227</i>	<i>635</i>	<i>149</i>	<i>40</i>	<i>32</i>
------------------	------------	------------	------------	------------	------------	------------	------------	-----------	-----------

### St. Johann in Tirol M

<b>704 16</b>		<b>X</b>	<b>2.063</b>	<b>1.632</b>	<b>3.939</b>	<b>3.299</b>	<b>7.961</b>	<b>1.361</b>	<b>579</b>	<b>239</b>
---------------	--	----------	--------------	--------------	--------------	--------------	--------------	--------------	------------	------------

Gerichtsbezirk: Kitzbühel

Fläche: 5.915,16 ha

Katastralgemeinden: St. Johann in Tirol 5.915,16 ha

Postleitzahl: 6380

Österr. Karte: 91, 122

Höhenklasse: 6

NUTS 3-Code: AT335

## Kitzbüchel

Gemeindename OKZ Ortschaftsname	ZB ZSP	Gebäude insges.	Geb.mit Haupt- wohnsitz	Wohnun- gen	Haus- halte	Wohn- bevölk.	Neben- wohnsitz- fälle	Ar- beits- stätten	L + F Betr.- stätten
<b>16613 St. Johann in Tirol M 659</b>	<b>X</b>	<b>2.063</b>	<b>1.632</b>	<b>3.939</b>	<b>3.299</b>	<b>7.961</b>	<b>1.361</b>	<b>579</b>	<b>239</b>
<b>(47°31'23",12°25'48")</b>	<b>000</b>	<b>306</b>	<b>241</b>	<b>710</b>	<b>515</b>	<b>1.101</b>	<b>421</b>	<b>196</b>	<b>18</b>
	<b>001</b>	<b>108</b>	<b>74</b>	<b>239</b>	<b>200</b>	<b>490</b>	<b>88</b>	<b>59</b>	<b>9</b>
	<b>002</b>	<b>504</b>	<b>430</b>	<b>996</b>	<b>893</b>	<b>2.084</b>	<b>226</b>	<b>159</b>	<b>29</b>
	<b>003</b>	<b>257</b>	<b>179</b>	<b>291</b>	<b>229</b>	<b>679</b>	<b>59</b>	<b>19</b>	<b>78</b>
	<b>004</b>	<b>680</b>	<b>525</b>	<b>1.023</b>	<b>866</b>	<b>2.263</b>	<b>420</b>	<b>82</b>	<b>91</b>
	<b>005</b>	<b>208</b>	<b>183</b>	<b>680</b>	<b>596</b>	<b>1.344</b>	<b>147</b>	<b>64</b>	<b>14</b>

Alberer E, Almdorf D, Alpbach ZH, Angereralm Agh, Apfeldorf D, Bärnstetten ZH, Baßgeigeralm Agh, Berglehen ZH, Blattlhof E, Bruckhäusl E, Buchwiesen Gh, Burgwiesen E, Einaten E, Einsiedelei Ki, Fechenlandhof E, Fuchsham E, Gmaillkapelle Ki, Grandner E, Grieswirt Gh, Gugger E, Hinterkaiser ZH, Hohenbrand E, Jodler ZH, Katzberg E, Maurer ZH, Mitterndorf W, Mühlbach ZH, Niederhofen R, Oberhofen D, Oed E, Pointenhof Agh, Reitham R, Rettenbach R, Römerhof Gh, Rummler Gh, Scheffau ZH, Scheibl E, Schwentling E, Sperten R, Spital auf der Weitau D, Stocker E, Vorderegge E, Wanderbauer E, Weiberndorf ZH, Weitau R, Winkl-Schattseite ZH (720), Winkl-Sonnseite ZH, Wolkenmoos E

Almen: Almen am Kaiser, Almen am Kalkstein, Almen am Kitzbüheler Horn, Außerreisenbergalm, Bachalm, Blattlalm, Dechantalm, Grandneralm, Grieswirthalm, Guggeralm, Huberalm, Innere Reisenbergalm, Kröpfalm, Lackneralm, Moseralm, Obingalm, Recheraalm, Rueppenalalm, Sammeralm, Schleichalm, Schmiedalm, Streitbergalm, Trattlgrundalm, Untere Reintalalm, Weberalm

### Zählsprengelübersicht:

St.Johann-Zentrum-Nord	000	306	241	710	515	1.101	421	196	18
St.Johann-Zentrum-Süd	001	108	74	239	200	490	88	59	9
St.Johann-Nordwest	002	504	430	996	893	2.084	226	159	29
St.Johann-Ost	003	257	179	291	229	679	59	19	78
St.Johann-Südwest	004	680	525	1.023	866	2.263	420	82	91
St.Johann-Nordost	005	208	183	680	596	1.344	147	64	14

### St. Ulrich am Pillersee

**704 17 000 563 394 778 520 1.441 329 89 70**

Gerichtsbezirk: Kitzbühel  
 Fläche: 5.200,79 ha  
 Katastralgemeinden: St. Ulrich 5.200,79 ha  
 Postleitzahl: 6393  
 Österr. Karte: 91, 92, 122, 123  
 Höhenklasse: 7  
 NUTS 3-Code: AT335

**16614 St. Ulrich am Pillersee D 000 563 394 778 520 1.441 329 89 70**  
**847**  
**(47°31'49",12°34'01")**

Altwieben R, Bartner ZH, Bräualm Jhnt, Brunnerau ZH, Flecken D (830), Halserbauer E, Hasling ZH, Koglfasser R, Matheisen E, Neuwieben D, Niedersee ZH, Rechensau E, Roischen R, Schartental R, Schwendt D 868, St. Adolari R, Stelzer E, Straß R, Weißleiten R

Almen: Kammerbergalm, Lindtalalm, Niederkaseralm, Rechensaualm, Schießlingalm, Winterstelleralm

### Zählsprengelübersicht:

St.Ulrich am Pillersee	000	563	394	778	520	1.441	329	89	70
------------------------	-----	-----	-----	-----	-----	-------	-----	----	----

## Kitzbühel

Gemeindename OKZ    Ortschaftsname	ZB ZSP	Gebäude insges.	Geb.mit Haupt- wohnsitz	Wohnun- gen	Haus- halte	Wohn- bevölk.	Neben- wohnsitz- fälle	Ar- beits- stätten	L + F Betr.- stätten
---------------------------------------	-----------	--------------------	-------------------------------	----------------	----------------	------------------	------------------------------	--------------------------	----------------------------

### Waidring

**704 19**    **000      582      472      697      618      1.777      161      102      99**

Gerichtsbezirk: Kitzbühel  
 Fläche: 6.375,33 ha  
 Katastralgemeinden: Waidring 6.375,33 ha  
 Postleitzahl: 6384  
 Österr. Karte: 91, 92  
 Höhenklasse: 6  
 NUTS 3-Code: AT335

**16616 Waidring D 778    000      582      472      697      618      1.777      161      102      99**  
**(47°35'00",12°34'01")**

Alpbach Sdlg, Auergasse W, Berger E, Brennhütte Agh, Durchkaseralm We, Enthgrieß ZH (755), Geppenbühel W, Hausergasse R, Hausstatt E, Kranebittbauer E, Mühlau Sdlg (850), Mühlal R, Reiterdörfel D, Rettenmoos R, Schefferaukapelle Ki, Schöttl R, Schredergasse R, Steinplatte ZH, Strub ZH (750), Unterwasser D, Vogeltenn ZH, Weißbach W, Widmos E, Winkl R, Zehrer Gh, Zenzer E

Almen: Grünwaldalm, Metzgeralm, Raineralm, Schwarzloferalm, Stallental, Wemeteigenalm

#### Zählsprengelübersicht:

Waidring	<i>000</i>	<i>582</i>	<i>472</i>	<i>697</i>	<i>618</i>	<i>1.777</i>	<i>161</i>	<i>102</i>	<i>99</i>
----------	------------	------------	------------	------------	------------	--------------	------------	------------	-----------

### Westendorf

**704 20**    **X      1.299      857      1.964      1.349      3.454      1.692      268      198**

Gerichtsbezirk: Kitzbühel  
 Fläche: 9.552,13 ha  
 Katastralgemeinden: Westendorf 9.552,13 ha  
 Postleitzahl: 6363  
 Österr. Karte: 121  
 Höhenklasse: 6  
 NUTS 3-Code: AT335

16619	Au R	X	24	21	34	30	79	10	4	8
		000	5	4	6	6	14	2	-	1
		001	19	17	28	24	65	8	4	7

Auner W, Fuchs W

16620	Außersalvenberg ZH	001	43	14	59	23	63	101	1	12
-------	--------------------	-----	----	----	----	----	----	-----	---	----

Foising We, Klöbl E, Kogler E, Wasten E

16621	Bichling D (770)	000	210	189	408	336	813	141	30	9
-------	------------------	-----	-----	-----	-----	-----	-----	-----	----	---

16622	Feichten D	001	40	32	73	42	125	60	1	9
-------	------------	-----	----	----	----	----	-----	----	---	---

16623	Holzham D 775	000	123	107	205	167	443	104	23	12
-------	---------------	-----	-----	-----	-----	-----	-----	-----	----	----

Erholungsheim Fhei

16624	Kummern R	001	16	14	25	22	56	16	-	3
-------	-----------	-----	----	----	----	----	----	----	---	---

16625	Moosen R	000	58	41	82	62	137	55	13	6
-------	----------	-----	----	----	----	----	-----	----	----	---

16626	Mühlal R	000	40	25	57	48	108	243	20	6
-------	----------	-----	----	----	----	----	-----	-----	----	---

16617	Nachtsöllberg ZH	001	119	50	152	64	147	246	17	22
-------	------------------	-----	-----	----	-----	----	-----	-----	----	----

Alpenrosehütte Schh, Chor Agh, Eckhart W, Ellmau W, Höhenmoos W, Maierhof Agh, Sportalm Agh, Zieplhöfe E

## Kitzbühel

Gemeindename OKZ	Ortschaftsname	ZB ZSP	Gebäude insges.	Geb.mit Haupt- wohnsitz	Wohnun- gen	Haus- halte	Wohn- bevölk.	Neben- wohnsitz- fälle	Ar- beits- stätten	L + F Betr.- stätten
Almen: Kasbichlalm, Nachtsöllbergalm, Prielalm, Ritzeralm										
16627	Oberwindau ZH	001	68	33	83	40	118	95	5	20
Brechhornhaus Agh, Fallern E, Gumbau E, Hutz W, Schrandl Gh										
Almen: Brandeggalm, Feldbergalm, Fleidingalm, Hampferalm, Innerfleidingalm, Neuhegenalm, Schledernalm, Windaubergalm										
16628	Rettenbach ZH	001	82	5	83	7	27	124	5	9
Gamskogelhütte Agh, Jagerhäusl Gh, Steinberghaus Agh										
Almen: Ahornaualm, Äußere Hartkaseralm, Außerer Gersting, Baumgartenalm, Blieningberg, Brunnachalm, Gerstinger Oberkaralm, Hartkaser, Hochsparalm, Innere Hartkaseralm, Innerer Gersting, Kühlbrunnalm, Lagfeldentalalm, Lindlalm, Mairhoferalm, Miesenbachalm, Mießfangalm, Niederkaralm, Obere Lärchenbergalm, Obere Steinbergalm, Oberfoischingalm, Oberkaralm, Pastaualm, Reichaalm, Roßkaralm, Rotwand-Grundalm, Rotwand-Hinttalalm, Scharlingtalalm, Scheibenschlag-Hochalm, Scheibenschlag-Niederalm, Schönaualm, Stöckl-Kreuzbergalm, Straubing, Strublschlagalm, Tagweidalm, Tagweidl, Untere Lärchenbergalm, Untere Steinbergalm, Unterfoischingalm, Wallernalm										
Vorsäßen: Hochsteig, Wasserbühel										
16618	Salvenberg ZH (1300)	001	95	72	123	92	277	76	8	14
Rantsch E, Salvenhaus Agh										
Almen: Kälbersalvealm										
16629	Schwaigerberg ZH	001	47	12	54	14	51	80	-	8
Grassl E, Kinzling W, Reit E, Schwaigern W										
Almen: Kinzlinger Alm, Nagei										
Vorsäßen: Angerla										
16630	Unterwindau ZH	001	54	28	63	34	93	57	6	12
Fassl E, Lendwirt Gh										
16631	Vorderwindau ZH (810)	001	70	49	100	58	169	110	5	21
Burwegen W, Daxer E, Kreichling W, Thaler W, Windauschmied E										
<b>16632</b>	<b>Westendorf D 783 (47°25'57",12°12'55")</b>	<b>000</b>	<b>210</b>	<b>165</b>	<b>363</b>	<b>310</b>	<b>748</b>	<b>174</b>	<b>130</b>	<b>27</b>
<b>Zählsprengeleübersicht:</b>										
	Westendorf-Zentralgebiet	000	646	531	1.121	929	2.263	719	216	61
	Westendorf-Umgebung	001	653	326	843	420	1.191	973	52	137

## Kufstein

Gemeindenname OKZ    Ortschaftsname	ZB ZSP	Gebäude insges.	Geb.mit Haupt- wohnsitz	Wohnun- gen	Haus- halte	Wohn- bevölk.	Neben- wohnsitz- fälle	Ar- beits- stätten	L + F Betr.- stätten
--	-----------	--------------------	-------------------------------	----------------	----------------	------------------	------------------------------	--------------------------	----------------------------

### Kufstein

**705** **23.947   19.156   40.431   35.794   93.702   7.504   5.125   3.065**

Fläche: 96.990,23 ha

Gerichtsbezirke:

**Kufstein**

**705 1** **14.912   11.973   27.325   24.667   62.158   5.772   3.499   1.647**

Gemeinden: Angath, Bad Häring, Ebbs, Ellmau, Erl, Kirchbichl, Kufstein, Langkampfen, Mariastein, Niederndorf, Niederndorferberg, Rettenschöss, Scheffau am Wilden Kaiser, Schwoich, Söll, Thiersee, Walchsee, Wörgl

Fläche: 49.884,78 ha

**Rattenberg**

**705 2** **9.035   7.183   13.106   11.127   31.544   1.732   1.626   1.418**

Gemeinden: Alpbach, Angerberg, Brandenburg, Breitenbach am Inn, Brixlegg, Kramsach, Kundl, Münster, Radfeld, Rattenberg, Reith im Alpbachtal, Wildschönau

Fläche: 47.105,45 ha

### Alpbach

**705 01** **X   743   572   1.153   803   2.489   268   130   143**

Gerichtsbezirk: Rattenberg

Fläche: 5.838,28 ha

Katastralgemeinden: Alpbach 5.838,28 ha

Postleitzahl: 6236

Österr. Karte: 120

Höhenklasse: 7

NUTS 3-Code: AT335

<b>16633</b>	<b>Alpbach D 974</b>	<b>X</b>	<b>743</b>	<b>572</b>	<b>1.153</b>	<b>803</b>	<b>2.489</b>	<b>268</b>	<b>130</b>	<b>143</b>
	<b>(47°23'55",11°56'41")</b>	<b>000</b>	<b>405</b>	<b>316</b>	<b>665</b>	<b>461</b>	<b>1.351</b>	<b>142</b>	<b>89</b>	<b>57</b>
		<b>001</b>	<b>338</b>	<b>256</b>	<b>488</b>	<b>342</b>	<b>1.138</b>	<b>126</b>	<b>41</b>	<b>86</b>

Alpenkreuz Jhnt, Außerland R 1041, Außerneader ZH, Bach R, Bichl E, Dorferwinkel R, Dörfel D, Egg E, Feilmoos D, Haus R, Hausberg ZH, Hochzeile ZH (1160), Hornboden Agh, Inneralpbach D 1031, Innerneader ZH (1100), Lagerhaus R (920), Mitterzeile R (1040), Moos R, Tierberg R, Trat D, Wurmhof E, Zotta E

Almen: Auer, Außerhauseralm, Außermareitalm, Bischoferalm, Blaikenalm, Brandeggalm, Buamalm, Eaggeralm, Ebnetalm, Farmkehr-Hochalm, Farmkehr-Niederalm, Faulbaumgartenalm, Feldalm, Filzalm, Gernalm, Greitalm, Höslalm, Innermareitalm, Jochumalm, Klingleralm, Kolbentalalm, Kühtalalm, Luegeralm, Moserbaumgartenalm, Radingeralm, Riedalm, Stadelkehralm, Steinbergalm, Stettaueralm, Thaleralm, Wiedersberger Alm, Wurmeggalm, Zottaalm

**Zählsprengelübersicht:**

Alpbach	000	405	316	665	461	1.351	142	89	57
Inneralpbach	001	338	256	488	342	1.138	126	41	86

### Angath

**705 02** **000   232   214   348   317   841   24   36   27**

Gerichtsbezirk: Kufstein

Fläche: 349,99 ha

Katastralgemeinden: Angath 349,99 ha

Postleitzahl: 6300

Österr. Karte: 89, 120

Höhenklasse: 5

NUTS 3-Code: AT335

### Kufstein

Gemeindename OKZ    Ortschaftsname	ZB ZSP	Gebäude insges.	Geb.mit Haupt- wohnsitz	Wohnun- gen	Haus- halte	Wohn- bevölk.	Neben- wohnsitz- fälle	Ar- beits- stätten	L + F Betr.- stätten
<b>16634 Angath D 500</b> (47°30'26",12°03'57")	<b>000</b>	<b>232</b>	<b>214</b>	<b>348</b>	<b>317</b>	<b>841</b>	<b>24</b>	<b>36</b>	<b>27</b>
Aichat R (500), Fürth Sdlg (540), Haslach W, Unterachleit W									
<b>Zählsprengelübersicht:</b>									
Angath	000	232	214	348	317	841	24	36	27

### Angerberg

**705 28**                                      **000**      **544**      **444**      **695**      **566**      **1.664**      **114**      **60**      **98**

Gerichtsbezirk: Rattenberg  
 Fläche: 1.953,25 ha  
 Katastralgemeinden: Unterangerberg 1.953,25 ha  
 Postleitzahl: 6300  
 Österr. Karte: 89, 120  
 Höhenklasse: 6  
 NUTS 3-Code: AT335

16711 Achleit ZH 679	000	101	85	139	112	312	33	10	19
Buchersiedlung Sdlg, Ehrenstraß E, Hech E, Hof E, Pfluger E, Riedbauer E, Viehweide W									
<b>16713 Angerberg ZH</b> (47°30'25",12°02'24")	<b>000</b>	<b>340</b>	<b>288</b>	<b>421</b>	<b>363</b>	<b>1.093</b>	<b>55</b>	<b>43</b>	<b>54</b>
Baumgarten Sdlg 641, Bichl W, Brudersdorf W, Dorf W, Ed R, Endstraß E, Grub W, Jauden W, Krainthal E, Lag W, Laiming R, Leichbrunn W, Linden D (650), Pfarng Sdlg, Straß W, Unholzen Sdlg									
16712 Embach ZH 614	000	103	71	135	91	259	26	7	25
Bach W, Blümel E, Forellenhof Gh, Schmieding E, Steiner W, Thal R, Wies W									
Almen: Buchackeralm, Hundsalz									
<b>Zählsprengelübersicht:</b>									
Angerberg	000	544	444	695	566	1.664	114	60	98

### Bad Häring

**705 03**                                      **X**      **622**      **548**      **967**      **902**      **2.265**      **118**      **83**      **55**

Gerichtsbezirk: Kufstein  
 Fläche: 927,62 ha  
 Katastralgemeinden: Häring 927,62 ha  
 Postleitzahl: 6323  
 Österr. Karte: 90, 121  
 Höhenklasse: 5  
 NUTS 3-Code: AT335

<b>16635 Bad Häring D 590</b> (47°30'42",12°07'01")	<b>X</b>	<b>225</b>	<b>194</b>	<b>401</b>	<b>372</b>	<b>875</b>	<b>43</b>	<b>47</b>	<b>16</b>
	<b>000</b>	<b>71</b>	<b>52</b>	<b>137</b>	<b>127</b>	<b>297</b>	<b>13</b>	<b>32</b>	<b>7</b>
	<b>001</b>	<b>154</b>	<b>142</b>	<b>264</b>	<b>245</b>	<b>578</b>	<b>30</b>	<b>15</b>	<b>9</b>
Burg R, Kötsching R, Lengau E									
16636 Osterndorf D (590)	X	185	167	243	228	609	23	17	15
	000	33	30	42	41	98	2	5	4
	001	152	137	201	187	511	21	12	11
Dreigrafen R, Fleck R, Gschwendt E, Unterstein R									

## Kufstein

Gemeindename OKZ    Ortschaftsname	ZB ZSP	Gebäude insges.	Geb.mit Haupt- wohnsitz	Wohnun- gen	Haus- halte	Wohn- bevölk.	Neben- wohnsitz- fälle	Ar- beits- stätten	L + F Betr.- stätten
16637   Schönau D (580)	X	212	187	323	302	781	52	19	24
	000	12	9	16	15	41	1	5	-
	001	200	178	307	287	740	51	14	24

Ag W, Bergpeterl E, Harrein W, Haslach W, Rehabilitationszentrum Bad Häring Sa, Werlberg E

### Zählsprengelübersicht:

Bad Häring-Zentralraum	000	116	91	195	183	436	16	42	11
Bad Häring-Umgebung	001	506	457	772	719	1.829	102	41	44

### Brandenberg

<b>705 04</b>	<b>000</b>	<b>460</b>	<b>359</b>	<b>582</b>	<b>463</b>	<b>1.523</b>	<b>193</b>	<b>49</b>	<b>125</b>
---------------	------------	------------	------------	------------	------------	--------------	------------	-----------	------------

Gerichtsbezirk: Rattenberg

Fläche: 13.017,59 ha

Katastralgemeinden: Brandenberg 13.017,59 ha

Postleitzahl: 6234

Österr. Karte: 88, 89, 119, 120

Höhenklasse: 7

NUTS 3-Code: AT335

16638    Aschau D 874	000	142	103	161	124	395	57	11	37
-----------------------	-----	-----	-----	-----	-----	-----	----	----	----

Brandl E, Burgstall R, Erzherzog-Johann-Klause-Schutzhaus Schh, Furt ZH, Gang ZH, Gwercherwirt Agh, Haaser ZH, Kaiserhaus Agh, L.-Aschenbrenner-Hütte od.Gufferthütte Schh, Pinegg D (670), Reischer ZH, Rohrbach ZH, Rohregg ZH, Schneeberg ZH, Stegen ZH, Tiefenbach E, Wildmoos ZH, Wimm E

Almen: Aschaumahdalm, Eilalm, Ganzaalm, Labeggalm, Lahnmalm, Pircheralm

<b>16639    Brandenberg D 919</b> <b>(47°29'01",11°53'41")</b>	<b>000</b>	<b>318</b>	<b>256</b>	<b>421</b>	<b>339</b>	<b>1.128</b>	<b>136</b>	<b>38</b>	<b>88</b>
---	------------	------------	------------	------------	------------	--------------	------------	-----------	-----------

Anger ZH, Arzberg ZH, Atzl E, Audorf R, Diebsloch Jhtt, Haidach R, Hintereben ZH, Kink Agh, Markstein ZH (860), Mösl ZH, Mühlegg ZH, Oberberg ZH (1050), Rinerschwendt R, Unterberg ZH 828, Winkel ZH 961, Winterstube Jhtt

Almen: Angernalm, Baumbachalm, Brandalm, Brandenberger Rossalm, Breitenbachalm, Einkehralm, Fatschenbachalm, Haida-Bairachalm, Häuslalm, Heubrandalm, Hinterweißachalm, Hochtalalm, Issalm, Jocheralm, Klausbodenalm, Kreuthalm, Krumbachalm, Neubergalm, Obere Schmaleggalm, Pircheralm, Ragstattalm, Rinerschwendter-Bairachalm, Ritzelbergalm, Rohregger-Bairachalm, Rumpfalm, Schienbachalm, Schlag-Hochalm, Schlag-Niederalm, Schneidalm, Schwendter-Bairachalm, Stamperstallalm, Trausnitzalm, Untere Schmaleggalm, Vorderweißachalm, Weittalalm, Wildalm, Zöttbachalm

### Zählsprengelübersicht:

Brandenberg	000	460	359	582	463	1.523	193	49	125
-------------	-----	-----	-----	-----	-----	-------	-----	----	-----

### Breitenbach am Inn

<b>705 05</b>	<b>X</b>	<b>809</b>	<b>730</b>	<b>1.070</b>	<b>1.033</b>	<b>3.152</b>	<b>123</b>	<b>92</b>	<b>191</b>
---------------	----------	------------	------------	--------------	--------------	--------------	------------	-----------	------------

Gerichtsbezirk: Rattenberg

Fläche: 3.799,19 ha

Katastralgemeinden: Breitenbach 3.799,19 ha

Postleitzahl: 6252

Österr. Karte: 89, 120

Höhenklasse: 5

NUTS 3-Code: AT335

<b>16640    Breitenbach am Inn</b> <b>(47°28'44",11°58'24")</b>	<b>X</b>	<b>481</b>	<b>450</b>	<b>697</b>	<b>687</b>	<b>1.997</b>	<b>48</b>	<b>62</b>	<b>77</b>
	<b>000</b>	<b>413</b>	<b>388</b>	<b>596</b>	<b>586</b>	<b>1.673</b>	<b>47</b>	<b>58</b>	<b>58</b>
	<b>001</b>	<b>68</b>	<b>62</b>	<b>101</b>	<b>101</b>	<b>324</b>	<b>1</b>	<b>4</b>	<b>19</b>

## Kufstein

Gemeindename OKZ Ortschaftsname	ZB ZSP	Gebäude insges.	Geb.mit Haupt- wohnsitz	Wohnun- gen	Haus- halte	Wohn- bevölk.	Neben- wohnsitz- fälle	Ar- beits- stätten	L + F Betr.- stätten
Bichl W, Breitenbach D 510, Breitenbach-Zerstreute Häuser ZH, Jocher Kapelle Ki, Moos R, Perau ZH, Ramsau R, Stein D, Straß R, Strohbichl R, Vogelsang E, Völlental R, Vorhof W									
16641 Haus D	001	77	61	90	76	273	36	10	38
Antner E, Elmer E, Hachl W, Haus-Zerstreute Häuser ZH, Hub E, Mahd E, Paisslberg ZH, Schindler W, Straßmühle E									
16642 Kleinsöll D 591	X 000 001	144 67 77	132 64 68	169 88 81	163 85 78	525 246 279	19 9 10	7 2 5	32 10 22
Berg W, Egg W, Eigen W, Grattau W, Köpfen W									
16643 Schönau D	001	107	87	114	107	357	20	13	44
Endtal E, Foisching W, Glatzham D, Grub D, Höllham R, Ried R, Thal R, Untermoos W, Waldtal W									
Almen: Aschaalm, Nachberg-Hochleger, Nachberg-Niederleger, Ruraalm, Sattelalm									
<b>Zählsprengelübersicht:</b>									
Breitenbach am Inn	000	480	452	684	671	1.919	56	60	68
Breitenbach a.Inn-Umg.	001	329	278	386	362	1.233	67	32	123

## Brixlegg M

**705 06** X **698 549 1.132 1.051 2.776 120 183 63**

Gerichtsbezirk: Rattenberg

Fläche: 910,29 ha

Katastralgemeinden: Brixlegg 167,73 ha, Zimmermoos 742,56 ha

Postleitzahl: 6230

Österr. Karte: 120

Höhenklasse: 5

NUTS 3-Code: AT335

<b>16644 Brixlegg M 534</b>	<b>X</b>	<b>433</b>	<b>326</b>	<b>734</b>	<b>694</b>	<b>1.747</b>	<b>63</b>	<b>157</b>	<b>20</b>
<b>(47°25'47",11°52'36")</b>	<b>000</b>	<b>366</b>	<b>263</b>	<b>568</b>	<b>535</b>	<b>1.354</b>	<b>49</b>	<b>153</b>	<b>18</b>
	<b>001</b>	<b>67</b>	<b>63</b>	<b>166</b>	<b>159</b>	<b>393</b>	<b>14</b>	<b>4</b>	<b>2</b>
Mariahilfbergl D, Mühlbichl D									
16645 Mehrn D 558	001	181	154	294	272	744	35	20	15
Bad Mehrn Bd, Schloss Lanegg Schl									
16646 Zimmermoos ZH (690)	001	84	69	104	85	285	22	6	28
Alpenrose Gh, Grafenried E, Hof W, Hohenbrunn E, Holz E, Holzalm Agh, Lofert E, Mauken E, Oberkienberg E, Schwarzenberg E, Wiesing W, Winkl W									

### Zählsprengelübersicht:

Brixlegg	000	366	263	568	535	1.354	49	153	18
Brixlegg-Umgebung	001	332	286	564	516	1.422	71	30	45



## Kufstein

Gemeindenname OKZ   Ortschaftsname	ZB ZSP	Gebäude insges.	Geb.mit Haupt- wohnsitz	Wohnun- gen	Haus- halte	Wohn- bevölk.	Neben- wohnsitz- fälle	Ar- beits- stätten	L + F Betr.- stätten	
<b>Ebbs</b>										
<b>705 08</b>	<b>X</b>	<b>1.334</b>	<b>1.159</b>	<b>1.988</b>	<b>1.837</b>	<b>4.885</b>	<b>321</b>	<b>252</b>	<b>154</b>	
Gerichtsbezirk: Kufstein Fläche: 4.007,12 ha Katastralgemeinden: Buchberg 1.042,26 ha, Ebbs 2.964,86 ha Postleitzahlen: Gemeindeamt: 6341 weitere: 6330 Österr. Karte: 90 Höhenklasse: 4 NUTS 3-Code: AT335										
16647	Asching ZH	002	33	24	43	30	96	35	7	12
	Wolfgang W, Wörnsbach W									
16648	Brand R	002	11	8	10	8	16	-	1	1
<b>16651</b>	<b>Ebbs D 475</b>	<b>X</b>	<b>598</b>	<b>543</b>	<b>1.013</b>	<b>962</b>	<b>2.603</b>	<b>95</b>	<b>141</b>	<b>55</b>
	<b>(47°37'49",12°12'48")</b>	<b>000</b>	<b>359</b>	<b>316</b>	<b>630</b>	<b>594</b>	<b>1.623</b>	<b>53</b>	<b>112</b>	<b>46</b>
		<b>004</b>	<b>239</b>	<b>227</b>	<b>383</b>	<b>368</b>	<b>980</b>	<b>42</b>	<b>29</b>	<b>9</b>
	Ebbser Jagdhütte Jhnt, Feldberg Sdlg, Tafang Sdlg, Weidach Sdlg									
16652	Eichelwang Sdlg (485)	001	265	237	384	374	859	39	52	11
16653	Kaisertal ZH	001	30	9	22	9	29	7	6	7
	Antoniuskapelle Ki, Hans-Berger-Haus Schh, Hinterkaiser E, Kerneckhütte Jhnt, Klaushütte Jhnt, Pfandl Agh, Ritzaualm Agh, Stripsenjochhaus Schh, Vorderkaiserfeldenhütte Schh									
	Almen: Bödenalm, Hechleitalm, Hinterkaiserfeldental, Hofinger Alm, Ramstalalm, Rogeralm									
16649	Nußham R	002	44	29	58	38	127	40	1	14
	Fürst W, Reisch W									
16650	Oberbuchberg ZH	002	37	20	40	24	79	33	4	12
	Buchberger Jägerhütte Jhnt, Jovenalm We, Kölnberg Gh, Reit E, St. Nikolaus Ki									
	Almen: Aschinger Alm									
16654	Oberndorf D 474	X	201	190	278	264	737	23	28	27
		000	3	2	3	3	14	-	-	-
		003	198	188	275	261	723	23	28	27
	Plafing W, Schanz R									
16655	Wagrain-Mühltal	004	115	99	140	128	339	49	12	15
	Mühltal Sdlg, Point R, Schloss Wagrain Schl, Wagrain R 498									
<b>Zählsprengelübersicht:</b>										
	Ebbs	000	362	318	633	597	1.637	53	112	46
	Eichelwang-Kaisertal	001	295	246	406	383	888	46	58	18
	Buchberg am Kaiser	002	125	81	151	100	318	108	13	39
	Oberndorf	003	198	188	275	261	723	23	28	27
	Weidach-Wagrain	004	354	326	523	496	1.319	91	41	24

## Kufstein

Gemeindenname OKZ    Ortschaftsname	ZB ZSP	Gebäude insges.	Geb.mit Haupt- wohnsitz	Wohnun- gen	Haus- halte	Wohn- bevölk.	Neben- wohnsitz- fälle	Ar- beits- stätten	L + F Betr.- stätten
--	-----------	--------------------	-------------------------------	----------------	----------------	------------------	------------------------------	--------------------------	----------------------------

### Ellmau

<b>705 09</b>	<b>000</b>	<b>974</b>	<b>664</b>	<b>1.519</b>	<b>971</b>	<b>2.524</b>	<b>1.035</b>	<b>260</b>	<b>108</b>
---------------	------------	------------	------------	--------------	------------	--------------	--------------	------------	------------

Gerichtsbezirk: Kufstein  
 Fläche: 3.639,70 ha  
 Katastralgemeinden: Ellmau 3.639,70 ha  
 Postleitzahl: 6352  
 Österr. Karte: 90, 121  
 Höhenklasse: 6  
 NUTS 3-Code: AT335

<b>16657 Ellmau D 804 (47°30'49",12°18'01")</b>	<b>000</b>	<b>974</b>	<b>664</b>	<b>1.519</b>	<b>971</b>	<b>2.524</b>	<b>1.035</b>	<b>260</b>	<b>108</b>
---	------------	------------	------------	--------------	------------	--------------	--------------	------------	------------

Au R, Auwald R, Auwinkl R, Babenstuberhütte Schh, Biedring E, Buchau D, Faistenbichl ZH, Frauenwalden E, Greiln E, Grub E, Gruttenhütte Schh, Hausbach W, Hausberg R, Hochschwendt Gh, Hof E, Horngach R, Jägerhütte Gh, Kaisern E, Kirchbichl Sdlg, Niederrosen W, Oberachen E, Riedlhütte Schh, Riesen W, Rudorfen E, Sonnseite ZH, Steinerer Tisch R, Vetterstät Gh, Weißachgraben ZH, Wimm R, Wochenbrunn Gh, Wochenbrunneralm We

Almen: Auer-Hochalm, Auer-Niederalm, Biedringer Alm, Blinzalm, Botenalm, Buchauer Alm, Eibergalm, Hartkaseralm, Höhenangeralm, Kummereralm, Ledereralm, Ober Ranhartalm, Reithamalm, Rübzahlalm, Schmiedalm, Schwaighofalm, Schwendteralm, Unter Ranhartalm

#### Zählsprengelübersicht:

Ellmau	000	974	664	1.519	971	2.524	1.035	260	108
--------	-----	-----	-----	-------	-----	-------	-------	-----	-----

### Erl

<b>705 10</b>	<b>000</b>	<b>510</b>	<b>379</b>	<b>557</b>	<b>512</b>	<b>1.415</b>	<b>96</b>	<b>44</b>	<b>94</b>
---------------	------------	------------	------------	------------	------------	--------------	-----------	-----------	-----------

Gerichtsbezirk: Kufstein  
 Fläche: 2.696,55 ha  
 Katastralgemeinden: Erl 2.696,55 ha  
 Postleitzahl: 6343  
 Österr. Karte: 90  
 Höhenklasse: 4  
 NUTS 3-Code: AT335

<b>16661 Erl D 476 (47°40'55",12°10'51")</b>	<b>000</b>	<b>138</b>	<b>115</b>	<b>178</b>	<b>169</b>	<b>486</b>	<b>24</b>	<b>21</b>	<b>35</b>
--	------------	------------	------------	------------	------------	------------	-----------	-----------	-----------

Scheiben R (470), Schwaigen W

16662 Erlerberg ZH (950)	000	138	65	110	80	217	44	8	40
--------------------------	-----	-----	----	-----	----	-----	----	---	----

Anzing E, Hohenbichl E, Kleinberg ZH, Moosbauer Agh, Obersteigentäl W, Otten E, Rieder E, Schönau R, Schwaighofer E, Spitzsteinhaus Agh, Stein E, Untersteigentäl W

Almen: Altkaseralm, Aschberg, Asten, Bubenu, Buchaueralm, Feichtenalm, Fürst, Fürstalm, Gogalm, Hintermairalm, Hoisenalm, Jagdhausalm, Klausenhütten, Kogelhütte, Köndlötzalm, Kranzhornalm, Lahalm, Nesselbrand, Neue Buchaueralm, Obersteineralm, Pastaualm, Paulnried, Putzerried, Rabenegg, Schindlau, Schwarzries, Spadau-Kitzbichleralm, Spadau-Ottenalm, Spadau-Polzalm, Spitzsteinalm, Steinbeißried, Steinmoosalm, Unterwiesenalm, Urslaualm, Wieseggalm

16663 Mühlgraben R (470)	000	234	199	269	263	712	28	15	19
--------------------------	-----	-----	-----	-----	-----	-----	----	----	----

Hoisen E, Passionsspielhaus E, Weidau Sdlg (470), Winkl Sdlg, Zollhaus R

#### Zählsprengelübersicht:

Erl	000	510	379	557	512	1.415	96	44	94
-----	-----	-----	-----	-----	-----	-------	----	----	----



## Kufstein

Gemeindenname OKZ    Ortschaftsname	ZB ZSP	Gebäude insges.	Geb.mit Haupt- wohnsitz	Wohnun- gen	Haus- halte	Wohn- bevölk.	Neben- wohnsitz- fälle	Ar- beits- stätten	L + F Betr.- stätten
<b>16670 Voldöpp D</b> <b>(47°26'42",11°52'48")</b>	<b>X</b>	<b>810</b>	<b>674</b>	<b>1.176</b>	<b>1.111</b>	<b>3.003</b>	<b>173</b>	<b>139</b>	<b>61</b>
	<b>000</b>	<b>233</b>	<b>178</b>	<b>282</b>	<b>261</b>	<b>744</b>	<b>55</b>	<b>23</b>	<b>28</b>
	<b>001</b>	<b>425</b>	<b>371</b>	<b>691</b>	<b>663</b>	<b>1.761</b>	<b>94</b>	<b>85</b>	<b>22</b>
	<b>003</b>	<b>152</b>	<b>125</b>	<b>203</b>	<b>187</b>	<b>498</b>	<b>24</b>	<b>31</b>	<b>11</b>

Angerberg ZH, Hagau Sdlg (515), Kramsach D 516, Moosen D, Tiroler-Bauernhöfe-Museum E

### Zählsprengelübersicht:

Kramsach-Nordost	000	233	178	282	261	744	55	23	28
Kramsach-Mitte	001	425	371	691	663	1.761	94	85	22
Kramsach-Nord	002	277	217	386	359	934	69	57	17
Kramsach-Südwest	003	291	257	387	362	962	41	41	14

### Kufstein ST

<b>705 13</b>	<b>X</b>	<b>2.202</b>	<b>1.848</b>	<b>7.024</b>	<b>6.851</b>	<b>15.358</b>	<b>429</b>	<b>995</b>	<b>72</b>
---------------	----------	--------------	--------------	--------------	--------------	---------------	------------	------------	-----------

Gerichtsbezirk: Kufstein

Fläche: 3.937,39 ha

Katastralgemeinden: Kufstein 3.223,30 ha, Morsbach 214,72 ha, Thierberg 499,37 ha

Postleitzahl: 6330

Österr. Karte: 90

Höhenklasse: 4

NUTS 3-Code: AT335

16671 Endach D 489	X	182	156	614	621	1.700	67	78	3
	022	177	151	552	559	1.517	67	77	3
	031	5	5	62	62	183	-	1	-
<b>16672 Kufstein Stt 499</b> <b>(47°34'49",12°10'01")</b>	<b>X</b>	<b>1.176</b>	<b>994</b>	<b>3.972</b>	<b>3.884</b>	<b>8.258</b>	<b>189</b>	<b>675</b>	<b>20</b>
	<b>000</b>	<b>194</b>	<b>134</b>	<b>548</b>	<b>517</b>	<b>1.042</b>	<b>58</b>	<b>328</b>	<b>4</b>
	<b>010</b>	<b>247</b>	<b>204</b>	<b>875</b>	<b>848</b>	<b>1.718</b>	<b>49</b>	<b>154</b>	<b>5</b>
	<b>011</b>	<b>115</b>	<b>102</b>	<b>300</b>	<b>298</b>	<b>644</b>	<b>12</b>	<b>30</b>	<b>1</b>
	<b>020</b>	<b>158</b>	<b>153</b>	<b>638</b>	<b>633</b>	<b>1.254</b>	<b>23</b>	<b>16</b>	<b>2</b>
	<b>021</b>	<b>184</b>	<b>155</b>	<b>445</b>	<b>436</b>	<b>1.060</b>	<b>11</b>	<b>46</b>	<b>3</b>
	<b>024</b>	<b>89</b>	<b>75</b>	<b>602</b>	<b>597</b>	<b>1.398</b>	<b>16</b>	<b>47</b>	<b>2</b>
	<b>025</b>	<b>123</b>	<b>111</b>	<b>348</b>	<b>345</b>	<b>692</b>	<b>11</b>	<b>33</b>	<b>3</b>
	<b>030</b>	<b>66</b>	<b>60</b>	<b>216</b>	<b>210</b>	<b>450</b>	<b>9</b>	<b>21</b>	<b>-</b>

Festung Kufstein Burg, Kienbichl Stt, Obere Sparchen Stt, Untere Sparchen Stt, Waldkapelle Ki

16673 Kufstein-Kaisertal	011	1	-	-	-	-	-	1	-
--------------------------	-----	---	---	---	---	---	---	---	---

Anton-Karg-Haus Agh, Dickichtkapelle Ki, Kaisertal ZH, Straßwalch Jhtt

16674 Kufstein-Stadtberg	011	13	6	13	12	28	2	6	1
--------------------------	-----	----	---	----	----	----	---	---	---

Aschenbrennerhaus Agh, Duxer Alm Agh, Hinterdux Gh, Lochererkapelle Ki, Stadtberg ZH, Vorderdux E, Weinbergerhaus Agh

Almen: Brentenjochalm

16675 Mitterndorf Stt (495)	X	177	158	611	596	1.274	25	34	6
	030	83	77	185	181	380	10	4	6
	031	94	81	426	415	894	15	30	-
16676 Morsbach Stt	040	29	23	55	51	140	6	3	9
16677 Thierberg ZH	040	85	60	111	105	237	22	9	12

Aigen E, Gschwend E, Gugglberg E, Hechtsee ZH, Kapelle Thierberg Ki, Lehenhof E, Marblinger Höhe Gh, Neuhaus Gh, Ramsau R, Ruine Thierberg Ru, Schloss Hohenstaffing Schl



### Kufstein

Gemeindenname OKZ    Ortschaftsname	ZB ZSP	Gebäude insges.	Geb.mit Haupt- wohnsitz	Wohnun- gen	Haus- halte	Wohn- bevölk.	Neben- wohnsitz- fälle	Ar- beits- stätten	L + F Betr.- stätten
16682    Saulueg ZH	002	20	13	18	15	71	-	4	11
Distelberg E, Fürstenhof Gh									
<b>Zählsprengelübersicht:</b>									
Kundl-Zentrum	000	218	169	366	356	891	51	55	44
Kundl-Zentrum-Umgebung	001	445	318	663	620	1.580	86	60	15
Kundl-Umgebung	002	133	78	101	97	390	44	44	41
Kundl-Zentrum-Ost	003	231	200	369	343	855	36	27	5

### Langkampfen

<b>705 15</b>	<b>X</b>	<b>996</b>	<b>868</b>	<b>1.471</b>	<b>1.359</b>	<b>3.630</b>	<b>91</b>	<b>112</b>	<b>116</b>
---------------	----------	------------	------------	--------------	--------------	--------------	-----------	------------	------------

Gerichtsbezirk: Kufstein  
 Fläche: 2.651,73 ha  
 Katastralgemeinden: Langkampfen 2.651,73 ha  
 Postleitzahlen: Gemeindeamt: 6336 weitere: 6322  
 Österr. Karte: 89, 90  
 Höhenklasse: 5  
 NUTS 3-Code: AT335

16683    Morsbach ZH	001	35	20	43	35	89	8	5	6
Maistall W, Pulverturm W, Rothenbach W, Stimmersee R									
16684    Niederbreitenbach D 518	000	280	240	407	370	961	26	38	32
Bärenbadhaus Agh, Dornau R, Höhlensteinhaus Agh, Kreit E, Schloss Schönwörth Schl									
Almen: Köglalm, Margreiteralm, Mariasteiner Alm, Peeralm									
16685    Oberlangkampfen D 493	000	189	175	261	247	654	9	13	23
Neuegg E									
Almen: Kaseralm, Kurzalm									
<b>16686    Unterlangkampfen D 501 (47°32'58",12°06'01")</b>	<b>001</b>	<b>492</b>	<b>433</b>	<b>760</b>	<b>707</b>	<b>1.926</b>	<b>48</b>	<b>56</b>	<b>55</b>
Au R, Kufsteiner Haus Agh, Schaftenau R									
Almen: Bliemalm, Jochalm									
<b>Zählsprengelübersicht:</b>									
Langkampfen-Südwest	000	469	415	668	617	1.615	35	51	55
Langkampfen-Nordost	001	527	453	803	742	2.015	56	61	61

### Mariastein

<b>705 16</b>	<b>000</b>	<b>93</b>	<b>73</b>	<b>103</b>	<b>92</b>	<b>271</b>	<b>15</b>	<b>21</b>	<b>14</b>
---------------	------------	-----------	-----------	------------	-----------	------------	-----------	-----------	-----------

Gerichtsbezirk: Kufstein  
 Fläche: 237,04 ha  
 Katastralgemeinden: Mariastein 237,04 ha  
 Postleitzahl: 6322  
 Österr. Karte: 89  
 Höhenklasse: 5  
 NUTS 3-Code: AT335

## Kufstein

Gemeindenname OKZ Ortschaftsname	ZB ZSP	Gebäude insges.	Geb.mit Haupt- wohnsitz	Wohnun- gen	Haus- halte	Wohn- bevölk.	Neben- wohnsitz- fälle	Ar- beits- stätten	L + F Betr.- stätten	
<b>16687 Mariastein D 575</b> <b>(47°31'38",12°03'12")</b>	<b>000</b>	<b>93</b>	<b>73</b>	<b>103</b>	<b>92</b>	<b>271</b>	<b>15</b>	<b>21</b>	<b>14</b>	
Bauhof E, Brand W, Schloss Mariastein Schl, Waldgütli E, Wallfahrtskirche St. Maria Ki										
<b>Zählsprengelübersicht:</b>										
Mariastein	<i>000</i>	<i>93</i>	<i>73</i>	<i>103</i>	<i>92</i>	<i>271</i>	<i>15</i>	<i>21</i>	<i>14</i>	

## Münster

<b>705</b>	<b>17</b>	<b>X</b>	<b>738</b>	<b>672</b>	<b>1.035</b>	<b>962</b>	<b>2.724</b>	<b>55</b>	<b>94</b>	<b>81</b>
------------	-----------	----------	------------	------------	--------------	------------	--------------	-----------	-----------	-----------

Gerichtsbezirk: Rattenberg  
 Fläche: 2.781,55 ha  
 Katastralgemeinden: Münster 2.781,55 ha  
 Postleitzahl: 6232  
 Österr. Karte: 119, 120  
 Höhenklasse: 5  
 NUTS 3-Code: AT335

16688 Lichtwerth ZH	001	9	3	4	3	11	-	3	1	
Lipperheide Schl, Schloss Lichtwerth Schl										

<b>16689 Münster D 534</b> <b>(47°25'16",11°50'01")</b>	<b>X</b>	<b>729</b>	<b>669</b>	<b>1.031</b>	<b>959</b>	<b>2.713</b>	<b>55</b>	<b>91</b>	<b>80</b>
	<b>000</b>	<b>398</b>	<b>360</b>	<b>546</b>	<b>503</b>	<b>1.462</b>	<b>41</b>	<b>44</b>	<b>45</b>
	<b>001</b>	<b>331</b>	<b>309</b>	<b>485</b>	<b>456</b>	<b>1.251</b>	<b>14</b>	<b>47</b>	<b>35</b>

Asten D, Bayreuther Hütte Schh, Gröben W, Grünangerkapelle Ki, Grünsbach D (535), Habach D, Hof W, Höllenstein W, Hueb W, Kniepaßkapelle Ki, Kronbichl D, Zoblau E

Almen: Alpiglalm, Bergalm, Ludoialm, Scherbensteinalm, Seitensteinalm, Sonnwendbühelalm, Steinlackenalm, Wehralm, Zireiner Alm

### Zählsprengelübersicht:

Münster-West	<i>000</i>	<i>398</i>	<i>360</i>	<i>546</i>	<i>503</i>	<i>1.462</i>	<i>41</i>	<i>44</i>	<i>45</i>
Münster-Ost	<i>001</i>	<i>340</i>	<i>312</i>	<i>489</i>	<i>459</i>	<i>1.262</i>	<i>14</i>	<i>50</i>	<i>36</i>

## Niederndorf

<b>705</b>	<b>18</b>	<b>X</b>	<b>651</b>	<b>591</b>	<b>963</b>	<b>900</b>	<b>2.435</b>	<b>87</b>	<b>82</b>	<b>57</b>
------------	-----------	----------	------------	------------	------------	------------	--------------	-----------	-----------	-----------

Gerichtsbezirk: Kufstein  
 Fläche: 720,66 ha  
 Katastralgemeinden: Niederndorf 720,66 ha  
 Postleitzahl: 6342  
 Österr. Karte: 90  
 Höhenklasse: 4  
 NUTS 3-Code: AT335

<b>16690 Niederndorf D 500</b> <b>(47°39'00",12°12'43")</b>	<b>X</b>	<b>651</b>	<b>591</b>	<b>963</b>	<b>900</b>	<b>2.435</b>	<b>87</b>	<b>82</b>	<b>57</b>
	<b>000</b>	<b>239</b>	<b>208</b>	<b>355</b>	<b>327</b>	<b>864</b>	<b>28</b>	<b>51</b>	<b>29</b>
	<b>001</b>	<b>412</b>	<b>383</b>	<b>608</b>	<b>573</b>	<b>1.571</b>	<b>59</b>	<b>31</b>	<b>28</b>

Attenmoos E, Aue R, Hausberg E, Hinterhaunold E, Hölzelsau ZH, Pittlham R (610), Riedhäusli E, Sebi R (520), Tiroler Hof Gh, Vorderhaunold E

### Zählsprengelübersicht:

Niederndorf-Zentrum	<i>000</i>	<i>239</i>	<i>208</i>	<i>355</i>	<i>327</i>	<i>864</i>	<i>28</i>	<i>51</i>	<i>29</i>
Niederndorf-Umgebung	<i>001</i>	<i>412</i>	<i>383</i>	<i>608</i>	<i>573</i>	<i>1.571</i>	<i>59</i>	<i>31</i>	<i>28</i>

## Kufstein

Gemeindename OKZ   Ortschaftsname	ZB ZSP	Gebäude insges.	Geb.mit Haupt- wohnsitz	Wohnun- gen	Haus- halte	Wohn- bevölk.	Neben- wohnsitz- fälle	Ar- beits- stätten	L + F Betr.- stätten
--------------------------------------	-----------	--------------------	-------------------------------	----------------	----------------	------------------	------------------------------	--------------------------	----------------------------

### Niederndorferberg

**705 19**                              **000     215     160     277     202     607     107     14     62**

Gerichtsbezirk: Kufstein  
 Fläche: 1.214,71 ha  
 Katastralgemeinden: Niederndorferberg 1.214,71 ha  
 Postleitzahl: 6342  
 Österr. Karte: 90  
 Höhenklasse: 6  
 NUTS 3-Code: AT335

16691 Eiberg ZH (700)                              000     43     33     52     40     119     19     3     13  
 Daxau E, Mayrhof W, Reit R, Wallner E

**16692 Gränzing ZH (750)**                              **000     53     41     72     50     144     27     6     18**  
**(47°40'32",12°15'01")**

Ank E, Hatzenstätt W, Hinterberg R, Mittertrain ZH (810), Wildbichl R 738, Zollamt Wildbichl Z

06739 Hausern R (620)                              000     32     29     40     34     93     8     3     7

16693 Noppenberg D 698                              000     41     29     57     46     134     14     1     5  
 Noppenberg-Ötz Sdlg

16694 Praschberg ZH 950                              000     46     28     56     32     117     39     1     19  
 Ahorn W, Beifer R, Bergstätter E, Grub E, Jaggl E, Mühlberg R, Plattenberg E, Schachen E, Wiedholzau W  
 Almen: Jagglried, Locher-Grandeil, Wallneralm

#### Zählsprengelübersicht:

Niederndorferberg                              000     215     160     277     202     607     107     14     62

### Radfeld

**705 20**                              **000     490     424     837     742     2.016     45     104     54**

Gerichtsbezirk: Rattenberg  
 Fläche: 1.431,87 ha  
 Katastralgemeinden: Radfeld 1.431,87 ha  
 Postleitzahlen: Gemeindeamt: 6240 weitere: 6250  
 Österr. Karte: 120  
 Höhenklasse: 5  
 NUTS 3-Code: AT335

**16695 Radfeld D 512**                              **000     490     424     837     742     2.016     45     104     54**  
**(47°26'47",11°54'41")**

Maukenbach ZH, Rettenbach Indz, Wies ZH

#### Zählsprengelübersicht:

Radfeld                              000     490     424     837     742     2.016     45     104     54



## Kufstein

Gemeindenname OKZ    Ortschaftsname	ZB ZSP	Gebäude insges.	Geb.mit Haupt- wohnsitz	Wohnun- gen	Haus- halte	Wohn- bevölk.	Neben- wohnsitz- fälle	Ar- beits- stätten	L + F Betr.- stätten
<b>Rattenberg ST</b>									
<b>705 21</b>	<b>000</b>	<b>90</b>	<b>79</b>	<b>206</b>	<b>201</b>	<b>436</b>	<b>27</b>	<b>87</b>	<b>1</b>
Gerichtsbezirk: Rattenberg Fläche: 11,18 ha Katastralgemeinden: Rattenberg 11,18 ha Postleitzahl: 6240 Österr. Karte: 120 Höhenklasse: 5 NUTS 3-Code: AT335									
<b>16696 Rattenberg St 521 (47°26'24",11°53'41")</b>	<b>000</b>	<b>90</b>	<b>79</b>	<b>206</b>	<b>201</b>	<b>436</b>	<b>27</b>	<b>87</b>	<b>1</b>
<b>Zählsprengelübersicht:</b>									
Rattenberg	000	90	79	206	201	436	27	87	1
<hr/>									
<b>Reith im Alpbachtal</b>									
<b>705 22</b>	<b>X</b>	<b>770</b>	<b>597</b>	<b>1.065</b>	<b>894</b>	<b>2.635</b>	<b>178</b>	<b>144</b>	<b>170</b>
Gerichtsbezirk: Rattenberg Fläche: 2.740,65 ha Katastralgemeinden: Hygna 1.196,64 ha, Reith 913,77 ha, Scheffach 630,24 ha Postleitzahlen: Gemeindeamt: 6235 weitere: 6230, 6236, 6262 Österr. Karte: 120 Höhenklasse: 6 NUTS 3-Code: AT335									
16697 Hygna D 798	001	143	93	176	128	413	38	8	44
Hechenblaiken E, Kögeler E, Kolber D, Leith R, Neader ZH, Reither Anger W, Reither Kogel R Almen: Hechenblaikenalm, Hochlindalm, Kohlgrubenalm, Schindlebenalm									
<b>16698 Reith im Alpbachtal D 637 (47°25'00",11°52'31")</b>	<b>X</b>	<b>547</b>	<b>450</b>	<b>807</b>	<b>707</b>	<b>2.008</b>	<b>115</b>	<b>130</b>	<b>86</b>
	<b>000</b>	<b>526</b>	<b>443</b>	<b>790</b>	<b>699</b>	<b>1.980</b>	<b>110</b>	<b>128</b>	<b>81</b>
	<b>001</b>	<b>21</b>	<b>7</b>	<b>17</b>	<b>8</b>	<b>28</b>	<b>5</b>	<b>2</b>	<b>5</b>
Alpsteg W, Brand E, Fürst E, Gschwent E, Hub R, Klausegg E, Landhaus Gh, Matzen R, Neudorf R, Nisslhof Gh, Percha R, Reither Anger R, Reither Kogel ZH, Ried R, Ruine Kropfsberg Ru, Schloss Matzen Schl, St. Gertraudi D 527, Stolln E, Weng D (520), Wölzenberg E									
16699 Scheffach	001	80	54	82	59	214	25	6	40
Bögl E, Brunner Berg ZH, Einberg E, Klemm R, Larcher E, Naschberg ZH, Pinzger E, Ramsberg R, Rasselstein R, Scheffachberg ZH, Stein E, Sterzen E Almen: Silberbergalm									
<b>Zählsprengelübersicht:</b>									
Reith im Alpbachtal-NW	000	526	443	790	699	1.980	110	128	81
Reith im Alpbachtal-SO	001	244	154	275	195	655	68	16	89

## Kufstein

Gemeindename OKZ    Ortschaftsname	ZB ZSP	Gebäude insges.	Geb.mit Haupt- wohnsitz	Wohnun- gen	Haus- halte	Wohn- bevölk.	Neben- wohnsitz- fälle	Ar- beits- stätten	L + F Betr.- stätten
---------------------------------------	-----------	--------------------	-------------------------------	----------------	----------------	------------------	------------------------------	--------------------------	----------------------------

### Rettenschöss

<b>705 23</b>	<b>000</b>	<b>182</b>	<b>112</b>	<b>214</b>	<b>142</b>	<b>447</b>	<b>133</b>	<b>21</b>	<b>54</b>
---------------	------------	------------	------------	------------	------------	------------	------------	-----------	-----------

Gerichtsbezirk: Kufstein  
 Fläche: 1.628,18 ha  
 Katastralgemeinden: Rettenschöß 1.628,18 ha  
 Postleitzahl: 6342  
 Österr. Karte: 90, 91  
 Höhenklasse: 6  
 NUTS 3-Code: AT335

<b>16700 Rettenschöss D 680 (47°39'29",12°16'01")</b>	<b>000</b>	<b>182</b>	<b>112</b>	<b>214</b>	<b>142</b>	<b>447</b>	<b>133</b>	<b>21</b>	<b>54</b>
---	------------	------------	------------	------------	------------	------------	------------	-----------	-----------

Aufing E, Außerfelden E, Feistenau R (1000), Flecken E, Greider W, Harland R, Leitacker Sdlg, Mannerstätt E, Miesberg R (660), Osenthal D (650), Pötting D 647, Primau R (550), Ritzgraben ZH (700), Wandberghütte Agh

Almen: Aufinger Alm, Farbenau, Gabn, Hacherl, Harlander Alm, Hintere Abendpoit, Lochalm, Lochen, Mannerstätter Ried, Melchbichl, Rettenbachalm, Stoffalm, Vordere Abendpoit, Wandbergalm, Westnerau, Wildbichler Alm

#### Zählsprengelübersicht:

Rettenschöss	000	182	112	214	142	447	133	21	54
--------------	-----	-----	-----	-----	-----	-----	-----	----	----

---

### Scheffau am Wilden Kaiser

<b>705 24</b>	<b>000</b>	<b>478</b>	<b>312</b>	<b>610</b>	<b>412</b>	<b>1.208</b>	<b>365</b>	<b>89</b>	<b>76</b>
---------------	------------	------------	------------	------------	------------	--------------	------------	-----------	-----------

Gerichtsbezirk: Kufstein  
 Fläche: 3.145,34 ha  
 Katastralgemeinden: Scheffau 3.145,34 ha  
 Postleitzahl: 6351  
 Österr. Karte: 90  
 Höhenklasse: 6  
 NUTS 3-Code: AT335

16701 Blaiken D 680	000	152	117	207	150	428	88	38	26
---------------------	-----	-----	-----	-----	-----	-----	----	----	----

Bärbichl W, Kohlstatt R, Niederachen R, Niederscheffau E, Ralser R, Schattseite ZH (740), Wurzach R

<b>16702 Scheffau am Wilden Kaiser D 745 (47°31'45",12°15'00")</b>	<b>000</b>	<b>326</b>	<b>195</b>	<b>403</b>	<b>262</b>	<b>780</b>	<b>277</b>	<b>51</b>	<b>50</b>
--	------------	------------	------------	------------	------------	------------	------------	-----------	-----------

Bärnstatt W, Bichl ZH, Gaisberg ZH, Gregglberg ZH, Greidern E, Greidernberg ZH, Grub ZH, Hagen W, Hinterstein ZH, Kaindlhütte Schh, Leiten ZH, Ötting W, Schießling W, Seebach R, Seespitz E, Stein E, Steinberghütte E, Walleralm Schh, Wilder Kaiser ZH

Almen: Baumannhütte, Egerbachalm, Greilhütte, Habengerhütte, Hinterschießlingalm, Hölzentalm, Kaiser-Hochalm, Kaiser-Niederalm, Kaiseralm, Matzingerhütte, Steinbergalm, Steiner-Hochalm, Steiner-Niederalm, Stöflhütte, Tischleralm, Wegscheid-Hochalm, Wegscheid-Niederalm

#### Zählsprengelübersicht:

Scheffau am Wilden Kaiser	000	478	312	610	412	1.208	365	89	76
---------------------------	-----	-----	-----	-----	-----	-------	-----	----	----

---

## Kufstein

Gemeindenname OKZ Ortschaftsname	ZB ZSP	Gebäude insges.	Geb.mit Haupt- wohnsitz	Wohnun- gen	Haus- halte	Wohn- bevölk.	Neben- wohnsitz- fälle	Ar- beits- stätten	L + F Betr.- stätten
-------------------------------------	-----------	--------------------	-------------------------------	----------------	----------------	------------------	------------------------------	--------------------------	----------------------------

### Schwoich

**705 25**    **000 670 556 873 778 2.209 185 90 82**

Gerichtsbezirk: Kufstein  
 Fläche: 1.878,77 ha  
 Katastralgemeinden: Schwoich 1.878,77 ha  
 Postleitzahlen: Gemeindeamt: 6330 weitere: 6322, 6323  
 Österr. Karte: 90  
 Höhenklasse: 5  
 NUTS 3-Code: AT335

**16703 Schwoich D 582**                                **000 670 556 873 778 2.209 185 90 82**  
**(47°32'41",12°08'31")**

Achrain ZH, Am Bach ZH, Amberg ZH (620), Aufing W, Dafing E, Egerbach ZH (520), Grübl E, Habring ZH (620), Harissen E, Himberg R, Hintermatzing E, Höhe ZH (615), Köllenberg E, Kronbichl E, Kufsteiner Wald W, Locherer Kapelle Ki, Örlach E, Osterndorf D 613, Peppenau E, Putzach E, Ried E, Schmied E, Sonnendorf ZH (580), Waldschönau W

Almen: Widschwenter Alm

#### Zählsprengelübersicht:

Schwoich	000	670	556	873	778	2.209	185	90	82
----------	-----	-----	-----	-----	-----	-------	-----	----	----

### Söll

**705 26**    **X 1.089 776 1.509 1.159 3.364 346 227 194**

Gerichtsbezirk: Kufstein  
 Fläche: 4.594,24 ha  
 Katastralgemeinden: Söll 4.594,24 ha  
 Postleitzahlen: Gemeindeamt: 6306 weitere: 6330, 6351  
 Österr. Karte: 90, 121  
 Höhenklasse: 6  
 NUTS 3-Code: AT335

**00336 Söll**    **X 1.089 776 1.509 1.159 3.364 346 227 194**  
**(47°30'16",12°11'36")**  
**000 677 576 1.102 918 2.590 214 160 87**  
**001 412 200 407 241 774 132 67 107**

Achleitberg ZH, Achleiten Agh, Am Steinerbach R, Aßmann E, Auhof E, Bach Sdlg, Badhaus Gh, Berg ZH, Blaiken E, Bocking ZH, Brandstadl Agh, Bromberg ZH, Dengg R, Dorf D 698, Dorfbichl Sdlg, Eiberg ZH, Endfelden E, Endtal E, Faisten E, Fallbichl R, Foisching E, Gänlsleit Sdlg, Haberland E, Hatten E, Hauning R (770), Hausberg R, Hochlechen E, Hochsöll Agh, Hoheneiberg E, Koller E, Köpfung E, Lechnersiedlung Sdlg, Lengaukapelle Ki, Mühlleiten Sdlg, Neuhofer E, Oberberg Agh, Paisslberg ZH, Pfötsching E, Pirchmoos Sdlg, Pölven ZH, Pölvenau E, Reher E, Reit R, Ried R, Rückstegen E, Salvenberg ZH, Salvenmoos Agh, Schmiedl E, Schnapfl E, Sonnbichl Sdlg, St. Maria Ki, Stampfanger R, Stegen R, Steintal E, Stockach R (640), Stöcklalm Agh, Unterhauning Sdlg, Wald D, Wies Sdlg, Zementwerk Fbk

Almen: Angeralm, Antlasseealm, Auhochalm, Auniederalm, Brandlalm, Brandstadlalm, Brummeralm, Gründlalm, Grundriedalm, Hirscheralm, Hölzentalalm, Hölzlalm, Hühneralm, Innere Keatalm, Keatalm, Laimingeralm, Lengfeldenalm, Marchentalalm, Modereralm, Nockhochalm, Nockniederalm, Obere Neualm, Oberfaistner-Hochalm, Oberfaistner-Niederalm, Reiteralm, Rotenalm, Saukogelalm, Schergenstätalm, Silleralm, Untere Neualm, Unterfaistneralm, Waidpoitalm

#### Zählsprengelübersicht:

Söll-Dorfbereich	000	677	576	1.102	918	2.590	214	160	87
Söll-Umgebung	001	412	200	407	241	774	132	67	107

**Kufstein**

Gemeindenname OKZ Ortschaftsname	ZB ZSP	Gebäude insges.	Geb.mit Haupt- wohnsitz	Wohnun- gen	Haus- halte	Wohn- bevölk.	Neben- wohnsitz- fälle	Ar- beits- stätten	L + F Betr.- stätten
-------------------------------------	-----------	--------------------	-------------------------------	----------------	----------------	------------------	------------------------------	--------------------------	----------------------------

**Thiersee****705 27 X 1.004 672 1.141 930 2.712 942 131 182**

Gerichtsbezirk: Kufstein

Fläche: 10.861,37 ha

Katastralgemeinden: Thiersee 10.861,37 ha

Postleitzahl: 6335

Österr. Karte: 89, 90

Höhenklasse: 6

NUTS 3-Code: AT335

17516	Almen Alm	X	136	1	3	1	1	149	5	-
		000	7	-	-	-	-	1	1	-
		001	129	1	3	1	1	148	4	-

Almen: Ackernalm, Ascherjochalm, Ascherniederalm, Bärenbadalm, Bleieralm, Brunneralm, Enderötalm, Frommalm, Girgalalm, Grabenbergalm, Grundalm, Hintertoralm, Kahleralm, Kreithalm, Larchbergalm, Oberbichalm, Obertrockenbachalm, Perthalalm, Reichsteinalm, Riedebenalm, Rohrmoosalm, Saumoosalm, Schmiedalm, Schönfeldalm, Stallenalm, Steinerkaseralm, Thaleralm, Thörleralm, Trainsalm, Untertrockenbachalm, Ursprungalm, Veitsbergalm, Verwalteralm, Wildenkaralm

16708	Hinterthiersee D 862	001	144	119	179	149	466	74	26	41
-------	----------------------	-----	-----	-----	-----	-----	-----	----	----	----

Breitenau E, Ebenwald ZH, Ebenwaldalm Jh, End ZH, Grub ZH, Jägerkapelle Ki, Kranhof E, Modal E, Waldhof E

16709	Landl D 685	001	167	125	204	161	471	71	19	51
-------	-------------	-----	-----	-----	-----	-----	-----	----	----	----

Ascherdorf R, Boxbach E, Entbachwies E, Glarch ZH, Jochberg R, Kesselboden E, Malerschlagjagdhütte Jhtt, Riedenbergr, Rohrmoos E, Stiegenwiesl E, Ursprung ZH, Wacht R

17515	Mitterland R	000	169	119	220	162	485	123	14	19
-------	--------------	-----	-----	-----	-----	-----	-----	-----	----	----

Alpmoosau-Schneeberg R, Birchmoos E, Gschwendt E, Hausern ZH

17514	Schmiedtal R	X	77	62	86	73	230	27	7	25
		000	32	24	35	27	91	12	2	13
		001	45	38	51	46	139	15	5	12

Bichllinter E, Kirchstein E, Krapf E, Moar E, Pfast E, Sonnberg Gh, Tal R, Trojer ZH

<b>16710</b>	<b>Vorderthiersee R 678</b>	<b>000</b>	<b>311</b>	<b>246</b>	<b>449</b>	<b>384</b>	<b>1.059</b>	<b>498</b>	<b>60</b>	<b>46</b>
--------------	-----------------------------	------------	------------	------------	------------	------------	--------------	------------	-----------	-----------

**(47°35'28",12°06'33")**  
Berger E, Drachen E, Hausberg E, Krückl E, Lechen E, Lindach E, Schröck E, Wachtl Gh, Warth E**Zählspengelübersicht:**

Vorderthiersee	000	519	389	704	573	1.635	634	77	78
Hinterthiersee-Landl	001	485	283	437	357	1.077	308	54	104

**Walchsee****705 29 000 580 459 861 765 2.042 848 132 104**

Gerichtsbezirk: Kufstein

Fläche: 3.923,80 ha

Katastralgemeinden: Walchsee 3.923,80 ha

Postleitzahl: 6344

Österr. Karte: 90, 91

Höhenklasse: 6

NUTS 3-Code: AT335

16714	Durchholzen D 691	000	163	138	214	206	562	26	32	33
-------	-------------------	-----	-----	-----	-----	-----	-----	----	----	----

## Kufstein

Gemeindename OKZ Ortschaftsname	ZB ZSP	Gebäude insges.	Geb.mit Haupt- wohnsitz	Wohnun- gen	Haus- halte	Wohn- bevölk.	Neben- wohnsitz- fälle	Ar- beits- stätten	L + F Betr.- stätten
Außerbichl E, Großmoosen E, Gruberberg Agh, Kleinmoosen E, Liesfeld Sdlg, Sattler E, Seetal W, Sonnleiten R									
Almen: Großpoitneralm, Jöchlalm, Schmiedereralm, Winkelalm									
16715 Oed R 670	000	80	64	116	97	281	388	11	22
Amberg R, Bichl W									
Almen: Feldalm, Habersaualm, Hageralm, Hochalm, Kleinmoosenalm, Schnapflgrabenalm, Wolfingeralm									
16716 Schwaigs ZH (660)	000	124	107	201	179	474	42	9	28
Ankerwald E, Halbwart E, Kaiserer E, Kitzbichl E, Maurach W, Stall E, Stauding E, Winkl R 719									
Almen: Bründlingalm, Hitscheralm, Kohlenriedalm									
<b>16717 Walchsee D 658 (47°39'00",12°19'01")</b>	<b>000</b>	<b>213</b>	<b>150</b>	<b>330</b>	<b>283</b>	<b>725</b>	<b>392</b>	<b>80</b>	<b>21</b>
Almen: Baumgartneralm, Ottenalm									
<b>Zählsprengelübersicht:</b>									
Walchsee	000	580	459	861	765	2.042	848	132	104

## Wildschönau

**705 30 X 1.440 969 2.086 1.351 4.012 133 291 306**

Gerichtsbezirk: Rattenberg

Fläche: 9.741,30 ha

Katastralgemeinden: Auffach 4.684,57 ha, Niederau 1.089,55 ha, Oberau 1.310,24 ha, Thierbach 2.656,94 ha

Postleitzahlen: Gemeindeamt: 6311 weitere: 6313, 6314

Österr. Karte: 120, 121

Höhenklasse: 7

NUTS 3-Code: AT335

16718 Auffach D 869	001	364	211	466	296	914	23	57	74
Bernau R, Dillental ZH, Höhenegg W, Hohlriederalm Alpengasthaus Agh, Hohlriederwinkel ZH, Pechkaser W, Praa ZH, Prädasten E, Salcher W, Schatzbergalm Agh, Schönangeralm Agh, Schrottental W, Schwarzenau ZH, Tegelanger D, Unterberg R									
Almen: Baumgartenalm, Breiteggalm, Breiteggalm-Hochleger, Farnkaseralm, Grasingalm, Gressensteinalm, Hintere Aschbachalm, Hintere Feldalm, Hohlriederalm, Hönigkaseralm, Klettingeralm, Koberalm, Kogalm, Kundlalm, Melchamalm, Mitterbergalm, Neuhögenalm, Niederkaseralm, Pechkaseralm, Praa-Alm, Prädastental, Prädastental-Hochleger, Salcheralm, Schwaighofalm, Seefeldalm, Spitzeralm, Starchental, Steinbaumgartalm, Steineralm, Streiferalm, Talsalm, Thaleralm, Thaleralm-Hochleger, Trettlalm, Übelalm, Unterbergeralm, Vordere Aschbachalm, Vordere Feldalm									
16719 Niederau D 824	002	341	244	579	358	990	39	75	53
Anton-Graf-Hütte We, Bacherwinkel ZH, Hoher Stein-Kapelle Ki, Leiten R, Linter E, Marchbach R, Marchbachjoch We, Marchbachjochhaus Agh, Maut Gh, Norderbergalm Agh, Schiklubhotel Niederau Agh, Schrofen Gh, Sonnberg ZH, Stockeben E, Wildenbach R									
Almen: Hartlalm, Lahneralm, Obere Gesenkalm									
<b>16720 Oberau D 938 (47°26'42",12°03'00")</b>	<b>000</b>	<b>626</b>	<b>459</b>	<b>928</b>	<b>635</b>	<b>1.894</b>	<b>66</b>	<b>143</b>	<b>146</b>
Am Egg R, Asten ZH, Baumgarten E, Bichling W, Borstadl R, Ebersau E, Ebersleiten Hgr, Endfelden R, Ferting R, Foisching W, Glimm E, Haus R, Hausberg ZH, Herringer ZH, Katzenberg ZH, Mühlal D 784, Niederachen R, Paisslberg ZH, Roßkopfhütte Schh, Schönberg D, Sonnberg ZH, Stalln ZH, Straß R, Tiefental W, Vorlehen E, Weißbach R, Zaubewinkel ZH									
Almen: Achentalalm, Baumgartalm-Hochleger, Baumgartalm-Niederleger, Bichlingalm, Ferting-Holzalm, Pletzeralm, Prentner Alm									

## Kufstein

Gemeindenname OKZ    Ortschaftsname	ZB ZSP	Gebäude insges.	Geb.mit Haupt- wohnsitz	Wohnun- gen	Haus- halte	Wohn- bevölk.	Neben- wohnsitz- fälle	Ar- beits- stätten	L + F Betr.- stätten
16721 Thierbach D	X	109	55	113	62	214	5	16	33
	000	18	8	15	8	25	1	2	3
	001	91	47	98	54	189	4	14	30

Am Moos E, Dürrstätt W, Endtal ZH, Hochzeil ZH, Hörbighof R, Kienzenhof R, Kienzstatt E, Lehen E, Stein ZH

Almen: Außerkotkaseralm, Endtalalm, Innerkotkaseralm

### Zählsprengelübersicht:

Oberau	000	644	467	943	643	1.919	67	145	149
Auffach-Thierbach	001	455	258	564	350	1.103	27	71	104
Niederau	002	341	244	579	358	990	39	75	53

## Wörgl ST

<b>705 31</b>	<b>X</b>	<b>1.748</b>	<b>1.450</b>	<b>4.831</b>	<b>4.549</b>	<b>10.885</b>	<b>373</b>	<b>685</b>	<b>92</b>
---------------	----------	--------------	--------------	--------------	--------------	---------------	------------	------------	-----------

Gerichtsbezirk: Kufstein

Fläche: 1.973,28 ha

Katastralgemeinden: Wörgl-Kufstein 1.181,71 ha, Wörgl-Rattenberg 791,57 ha

Postleitzahl: 6300

Österr. Karte: 120, 121

Höhenklasse: 5

NUTS 3-Code: AT335

<b>16722 Wörgl St 513</b>	<b>X</b>	<b>1.748</b>	<b>1.450</b>	<b>4.831</b>	<b>4.549</b>	<b>10.885</b>	<b>373</b>	<b>685</b>	<b>92</b>
<b>(47°29'01",12°04'00")</b>	<b>000</b>	<b>144</b>	<b>122</b>	<b>381</b>	<b>356</b>	<b>825</b>	<b>35</b>	<b>116</b>	<b>13</b>
	<b>001</b>	<b>268</b>	<b>213</b>	<b>501</b>	<b>472</b>	<b>1.117</b>	<b>48</b>	<b>80</b>	<b>15</b>
	<b>002</b>	<b>151</b>	<b>120</b>	<b>572</b>	<b>526</b>	<b>1.312</b>	<b>46</b>	<b>161</b>	<b>2</b>
	<b>003</b>	<b>182</b>	<b>160</b>	<b>1.096</b>	<b>1.042</b>	<b>2.412</b>	<b>65</b>	<b>59</b>	<b>1</b>
	<b>004</b>	<b>208</b>	<b>161</b>	<b>644</b>	<b>600</b>	<b>1.267</b>	<b>52</b>	<b>102</b>	<b>5</b>
	<b>005</b>	<b>374</b>	<b>340</b>	<b>1.017</b>	<b>969</b>	<b>2.489</b>	<b>72</b>	<b>76</b>	<b>12</b>
	<b>006</b>	<b>213</b>	<b>170</b>	<b>303</b>	<b>282</b>	<b>729</b>	<b>23</b>	<b>35</b>	<b>31</b>
	<b>007</b>	<b>208</b>	<b>164</b>	<b>317</b>	<b>302</b>	<b>734</b>	<b>32</b>	<b>56</b>	<b>13</b>

Bruggberg W, Egerndorf W, Einöden R, Eisstein Gh, Hennersberg R, Lahntal R, Mayrhofen D, Mühlstatt W, Pfaffenberg E, Pinnersdorf R, Putz Gh, Riederwies We, Weiler Haus D, Winkl D, Wörgler Boden D

Almen: Möslalm

### Zählsprengelübersicht:

Wörgl-Zentrum	000	144	122	381	356	825	35	116	13
Zentrum-Umgebung-West	001	268	213	501	472	1.117	48	80	15
Zentrum-Umgebung-Nord	002	151	120	572	526	1.312	46	161	2
Bahnhofsviertel	003	182	160	1.096	1.042	2.412	65	59	1
Zentrum-Umgebung-Nordost	004	208	161	644	600	1.267	52	102	5
Zentrum-Umgebung-Südost	005	374	340	1.017	969	2.489	72	76	12
Wörgl-Ost	006	213	170	303	282	729	23	35	31
Wörgl-West	007	208	164	317	302	734	32	56	13

## Landeck

Gemeindenname OKZ   Ortschaftsname	ZB ZSP	Gebäude insges.	Geb.mit Haupt- wohnsitz	Wohnun- gen	Haus- halte	Wohn- bevölk.	Neben- wohnsitz- fälle	Ar- beits- stätten	L + F Betr.- stätten
---------------------------------------	-----------	--------------------	-------------------------------	----------------	----------------	------------------	------------------------------	--------------------------	----------------------------

### Landeck

**706** **11.487    9.486    16.942    14.464    42.799    2.428    2.837    2.459**

Fläche: 159.480,92 ha

Gerichtsbezirke:

#### Landeck

**706 1** **11.487    9.486    16.942    14.464    42.799    2.428    2.837    2.459**

Gemeinden: Faggen, Fendels, Fiss, Fließ, Flirsch, Galtür, Grins, Ischgl, Kappl, Kaunerberg, Kaunertal, Kauns, Ladis, Landeck, Nauders, Pettneu am Arlberg, Pfunds, Pians, Prutz, Ried im Oberinntal, Schönwies, See, Serfaus, Spiss, St. Anton am Arlberg, Stanz bei Landeck, Strengen, Tobadill, Tösens, Zams

Fläche: 159.480,92 ha

### Faggen

**706 01** **000    78    70    99    89    280    2    11    26**

Gerichtsbezirk: Landeck

Fläche: 362,54 ha

Katastralgemeinden: Faggen 362,54 ha

Postleitzahl: 6522

Österr. Karte: 145

Höhenklasse: 7

NUTS 3-Code: AT334

**16723 Faggen D (900)** **000    78    70    99    89    280    2    11    26**  
**(47°04'54",10°40'21")**

Außergufer W (1020), Oberfaggen D, Obergufer W, Unterfaggen D, Untergufer W (920), Weißes Haus W

#### Zählsprengelübersicht:

Faggen *000    78    70    99    89    280    2    11    26*

### Fendels

**706 02** **000    76    66    131    80    258    2    20    29**

Gerichtsbezirk: Landeck

Fläche: 1.348,10 ha

Katastralgemeinden: Fendels 1.348,10 ha

Postleitzahl: 6522

Österr. Karte: 145

Höhenklasse: 9

NUTS 3-Code: AT334

**16724 Fendels D 1352** **000    76    66    131    80    258    2    20    29**  
**(47°03'16",10°40'40")**

Hohegg We

Alpen: Fendler Alpe, Jochhütte

#### Zählsprengelübersicht:

Fendels *000    76    66    131    80    258    2    20    29*

## Landeck

Gemeindenname OKZ    Ortschaftsname	ZB ZSP	Gebäude insges.	Geb.mit Haupt- wohnsitz	Wohnun- gen	Haus- halte	Wohn- bevölk.	Neben- wohnsitz- fälle	Ar- beits- stätten	L + F Betr.- stätten
--	-----------	--------------------	-------------------------------	----------------	----------------	------------------	------------------------------	--------------------------	----------------------------

### Fiss

<b>706 03</b>		<b>000</b>	<b>240</b>	<b>196</b>	<b>419</b>	<b>262</b>	<b>859</b>	<b>80</b>	<b>147</b>	<b>56</b>
---------------	--	------------	------------	------------	------------	------------	------------	-----------	------------	-----------

Gerichtsbezirk: Landeck  
 Fläche: 3.769,70 ha  
 Katastralgemeinden: Fiss 3.769,70 ha  
 Postleitzahl: 6533  
 Österr. Karte: 144, 145  
 Höhenklasse: 9  
 NUTS 3-Code: AT334

<b>16725 Fiss D 1438</b>		<b>000</b>	<b>240</b>	<b>196</b>	<b>419</b>	<b>262</b>	<b>859</b>	<b>80</b>	<b>147</b>	<b>56</b>
--------------------------	--	------------	------------	------------	------------	------------	------------	-----------	------------	-----------

(47°03'23",10°37'01")  
 Fisser Höfe Sdlg (1380), Hubertushütte We, Möseralm Agh, Samnaun ZH, Schönjöchel Agh, Telfes Höfe W  
 Alpen: Frommesalpe, Kuhalpe Fiss, Lader Urgalpe, Plazöralpe, Schöngampalpe, Wannealpe

#### Zählsprengelübersicht:

Fiss		000	240	196	419	262	859	80	147	56
------	--	-----	-----	-----	-----	-----	-----	----	-----	----

### Fließ

<b>706 04</b>		<b>X</b>	<b>759</b>	<b>664</b>	<b>966</b>	<b>884</b>	<b>2.924</b>	<b>150</b>	<b>90</b>	<b>237</b>
---------------	--	----------	------------	------------	------------	------------	--------------	------------	-----------	------------

Gerichtsbezirk: Landeck  
 Fläche: 4.756,49 ha  
 Katastralgemeinden: Fließ 4.756,49 ha  
 Postleitzahlen: Gemeindeamt: 6521 weitere: 6473, 6500  
 Österr. Karte: 144, 145  
 Höhenklasse: 8  
 NUTS 3-Code: AT334

<b>16726 Fließ D 1073</b>		<b>X</b>	<b>489</b>	<b>431</b>	<b>632</b>	<b>580</b>	<b>1.908</b>	<b>126</b>	<b>66</b>	<b>136</b>
		<b>000</b>	<b>323</b>	<b>288</b>	<b>426</b>	<b>387</b>	<b>1.251</b>	<b>85</b>	<b>47</b>	<b>77</b>
		<b>001</b>	<b>166</b>	<b>143</b>	<b>206</b>	<b>193</b>	<b>657</b>	<b>41</b>	<b>19</b>	<b>59</b>

Altenzoll W, Bannholz R, Blumenegg E, Egg E, Eichholz R 1117, Fließerau R, Gigele W, Gretlern R, Hinterstrengen R, Jagglshütte W, Nesselgarten D, Neuer Zoll W, Schätzen ZH (1380), Schloss Bidenegg Schl, Schnatz W, Schrotthütte E, Schwaighof E, Silberplan D, Spils W, St. Georgen E

Alpen: Goglesalpe

16727 Niedergallmigg ZH (950)		001	181	163	239	224	737	16	12	71
-------------------------------	--	-----	-----	-----	-----	-----	-----	----	----	----

Bichl W, Brosgen W, Fassern W, Hochgallmigg D 1218, Kellerle W, Landecker Schihütte Schh, Pusclin W, Runs W, Schützen E, Stadelesegg E, Stapfen E, Urgen D (830), Zöbele W

Alpen: Fließler Ochsenalpe

16728 Piller ZH (1360)		001	89	70	95	80	279	8	12	30
------------------------	--	-----	----	----	----	----	-----	---	----	----

Fuchsmoos W, Infang E, Lachwies E, Taschen W

#### Zählsprengelübersicht:

Fließ-Zentrum		000	323	288	426	387	1.251	85	47	77
Fließ-Umgebung		001	436	376	540	497	1.673	65	43	160



## Landeck

Gemeindenname OKZ    Ortschaftsname	ZB ZSP	Gebäude insges.	Geb.mit Haupt- wohnsitz	Wohnun- gen	Haus- halte	Wohn- bevölk.	Neben- wohnsitz- fälle	Ar- beits- stätten	L + F Betr.- stätten
--	-----------	--------------------	-------------------------------	----------------	----------------	------------------	------------------------------	--------------------------	----------------------------

### Flirsch

<b>706 05</b>	<b>000</b>	<b>274</b>	<b>222</b>	<b>344</b>	<b>324</b>	<b>941</b>	<b>8</b>	<b>38</b>	<b>63</b>
---------------	------------	------------	------------	------------	------------	------------	----------	-----------	-----------

Gerichtsbezirk: Landeck  
 Fläche: 3.105,12 ha  
 Katastralgemeinden: Flirsch 3.105,12 ha  
 Postleitzahl: 6572  
 Österr. Karte: 144  
 Höhenklasse: 8  
 NUTS 3-Code: AT334

<b>16729 Flirsch D 1154 (47°08'55",10°24'31")</b>	<b>000</b>	<b>274</b>	<b>222</b>	<b>344</b>	<b>324</b>	<b>941</b>	<b>8</b>	<b>38</b>	<b>63</b>
---	------------	------------	------------	------------	------------	------------	----------	-----------	-----------

Ansbacher Hütte Schh, Bach D, Flirschberg ZH (1290), Flirschegg W, Grissen W, Kolpen W, Lache W, Mairhof W, Pardöll R (1160)

Alpen: Gampernalpe, Ganatschalpe

#### Zählsprengelübersicht:

Flirsch	000	274	222	344	324	941	8	38	63
---------	-----	-----	-----	-----	-----	-----	---	----	----

### Galtür

<b>706 06</b>	<b>000</b>	<b>240</b>	<b>195</b>	<b>312</b>	<b>297</b>	<b>774</b>	<b>31</b>	<b>109</b>	<b>67</b>
---------------	------------	------------	------------	------------	------------	------------	-----------	------------	-----------

Gerichtsbezirk: Landeck  
 Fläche: 12.117,37 ha  
 Katastralgemeinden: Galtür 12.117,37 ha  
 Postleitzahl: 6563  
 Österr. Karte: 170  
 Höhenklasse: 9  
 NUTS 3-Code: AT334

<b>16730 Galtür D 1584 (46°58'01",10°11'01")</b>	<b>000</b>	<b>240</b>	<b>195</b>	<b>312</b>	<b>297</b>	<b>774</b>	<b>31</b>	<b>109</b>	<b>67</b>
--	------------	------------	------------	------------	------------	------------	-----------	------------	-----------

Au E, Aussertschafein R, Birche E, Brandle E, Engadiner Hütte E, Faulbrunnalpe Agh, Gafelar Hgr, Gampele R, Guggermühl E, Jämtal ZH, Jämtalhütte Schh, Kinge E, Kleinzeinis E, Landle Hgr, Lenzenhäuser W, Lochmühl E, Mais R, Maißle R, Port E, Tschafein R (1540), Unterrain R, Winkl Hgr, Wirl R (1660)

Alpen: Alpele, Eggalpe, Lareinalpe, Mentenalpe, Pritzenalpe, Scheibenalpe, Schnapfenalpe

#### Zählsprengelübersicht:

Galtür	000	240	195	312	297	774	31	109	67
--------	-----	-----	-----	-----	-----	-----	----	-----	----

### Grins

<b>706 07</b>	<b>000</b>	<b>346</b>	<b>314</b>	<b>440</b>	<b>434</b>	<b>1.295</b>	<b>30</b>	<b>31</b>	<b>98</b>
---------------	------------	------------	------------	------------	------------	--------------	-----------	-----------	-----------

Gerichtsbezirk: Landeck  
 Fläche: 2.109,24 ha  
 Katastralgemeinden: Grins 2.109,24 ha  
 Postleitzahlen: Gemeindeamt: 6591 weitere: 6500  
 Österr. Karte: 144  
 Höhenklasse: 8  
 NUTS 3-Code: AT334

<b>16731 Grins D 1006 (47°08'29",10°30'50")</b>	<b>000</b>	<b>346</b>	<b>314</b>	<b>440</b>	<b>434</b>	<b>1.295</b>	<b>30</b>	<b>31</b>	<b>98</b>
---	------------	------------	------------	------------	------------	--------------	-----------	-----------	-----------

## Landeck

Gemeindenname OKZ    Ortschaftsname	ZB ZSP	Gebäude insges.	Geb.mit Haupt- wohnsitz	Wohnun- gen	Haus- halte	Wohn- bevölk.	Neben- wohnsitz- fälle	Ar- beits- stätten	L + F Betr.- stätten
--	-----------	--------------------	-------------------------------	----------------	----------------	------------------	------------------------------	--------------------------	----------------------------

Augsburger Hütte Schh, Graf R (840), Grinner Schihütte Schih, Gurnau D (840), Lärchkapelle Ki, Schmitte D, Tasseier D

Alpen: Ochsenberghütte

### Zählsprengelübersicht:

Grins	000	346	314	440	434	1.295	30	31	98
-------	-----	-----	-----	-----	-----	-------	----	----	----

### Ischgl

<b>706 08</b>	<b>000</b>	<b>506</b>	<b>371</b>	<b>513</b>	<b>483</b>	<b>1.489</b>	<b>117</b>	<b>255</b>	<b>93</b>
---------------	------------	------------	------------	------------	------------	--------------	------------	------------	-----------

Gerichtsbezirk: Landeck

Fläche: 10.332,76 ha

Katastralgemeinden: Ischgl 10.332,76 ha

Postleitzahlen: Gemeindeamt: 6561 weitere: 6562

Österr. Karte: 143, 144, 170, 171

Höhenklasse: 9

NUTS 3-Code: AT334

<b>16732 Ischgl D 1376 (47°00'45",10°17'28")</b>	<b>000</b>	<b>393</b>	<b>288</b>	<b>401</b>	<b>382</b>	<b>1.155</b>	<b>72</b>	<b>229</b>	<b>72</b>
--	------------	------------	------------	------------	------------	--------------	-----------	------------	-----------

Bodenalpe Agh, Ebene W, Fimbatal ZH, Pasnatsch D, Paznaun W, Paznauntal ZH (1310), Platt W, Unterschrofen E, Vergröß W, Versahl D, Waldhof W

Alpen: Fimbaalpe, Gampenalpe, Idalpe, Madleinalpe, Obere Velillalpe, Pardatschalpe, Paznauner Taja, Pirstigalpe, Untere Velillalpe

16733 Mathon D 1454	000	113	83	112	101	334	45	26	21
---------------------	-----	-----	----	-----	-----	-----	----	----	----

Friedrichshafner Hütte Schh, Nederle E, Piel W, Valzur R

Alpen: Außerbergli, Innerbergli

### Zählsprengelübersicht:

Ischgl	000	506	371	513	483	1.489	117	255	93
--------	-----	-----	-----	-----	-----	-------	-----	-----	----

### Kappl

<b>706 09</b>	<b>X</b>	<b>796</b>	<b>659</b>	<b>1.241</b>	<b>780</b>	<b>2.586</b>	<b>94</b>	<b>141</b>	<b>307</b>
---------------	----------	------------	------------	--------------	------------	--------------	-----------	------------	------------

Gerichtsbezirk: Landeck

Fläche: 9.747,59 ha

Katastralgemeinden: Kappl 9.747,59 ha

Postleitzahlen: Gemeindeamt: 6555 weitere: 6553

Österr. Karte: 143, 144, 171

Höhenklasse: 9

NUTS 3-Code: AT334

<b>16734 Kappl D 1256 (47°03'49",10°22'33")</b>	<b>X</b>	<b>617</b>	<b>515</b>	<b>1.030</b>	<b>610</b>	<b>2.033</b>	<b>75</b>	<b>131</b>	<b>210</b>
	<b>000</b>	<b>354</b>	<b>293</b>	<b>608</b>	<b>356</b>	<b>1.159</b>	<b>46</b>	<b>106</b>	<b>96</b>
	<b>001</b>	<b>263</b>	<b>222</b>	<b>422</b>	<b>254</b>	<b>874</b>	<b>29</b>	<b>25</b>	<b>114</b>

Ahornach E, Althof E, Bach W, Bild W, Brandau D, Branntweinhütte Jhtt, Egg D, Höfen Hgr, Holdernach R, Holdernacher Au D, Klasen W, Lochau D, Nederle D, Niederelbehütte Schh, Niederhof D, Oberhaus D, Obermahren W, Perpat D, Pirchegg W, Plattwies W, Rotwegkapelle Ki, Sinsen D, Ulmich D, Unterbichl W, Wiese D

Alpen: Diasalpe, Durrichalpe, Obere Seßladalpe, Spiduralpe, Untere Seßladalpe, Vesulalpe, Visnitzalpe

16735 Langesthei R (1490)	001	69	58	85	69	246	9	3	46
---------------------------	-----	----	----	----	----	-----	---	---	----

Außerlangesthei D, Flung W, Gufl W, Innerlangesthei W, Schrofen W, Stockach R

## Landeck

Gemeindenname OKZ    Ortschaftsname	ZB ZSP	Gebäude insges.	Geb.mit Haupt- wohnsitz	Wohnun- gen	Haus- halte	Wohn- bevölk.	Neben- wohnsitz- fälle	Ar- beits- stätten	L + F Betr.- stätten
Alpen: Langestheialpe									
16736    See R	001	110	86	126	101	307	10	7	51
Ascher Hütte Schh, Fernblick Gh, Frödenegg Hgr, Gande W, Gföll E, Glitt D, Glittstein W, Lahngang R, Pattrich W, Rauth W, Schaller D, Seiche W, Seßlebene W, Sommerstadlen E									
Alpen: Versingalpe									
<b>Zählsprengelübersicht:</b>									
Kapfl und Umgebung	000	354	293	608	356	1.159	46	106	96
Langesthei-See	001	442	366	633	424	1.427	48	35	211

### Kaunerberg

<b>706 10</b>	<b>000</b>	<b>106</b>	<b>79</b>	<b>146</b>	<b>96</b>	<b>344</b>	<b>24</b>	<b>7</b>	<b>51</b>
---------------	------------	------------	-----------	------------	-----------	------------	-----------	----------	-----------

Gerichtsbezirk: Landeck  
 Fläche: 2.344,50 ha  
 Katastralgemeinden: Kaunerberg 2.344,50 ha  
 Postleitzahl: 6522  
 Österr. Karte: 145  
 Höhenklasse: 9  
 NUTS 3-Code: AT334

<b>16737    Kaunerberg ZH 1297</b> <b>(47°04'57",10°42'24")</b>	<b>000</b>	<b>106</b>	<b>79</b>	<b>146</b>	<b>96</b>	<b>344</b>	<b>24</b>	<b>7</b>	<b>51</b>
--	------------	------------	-----------	------------	-----------	------------	-----------	----------	-----------

Bichlwies E, Brauneben W, Falpaus W, Gaiswies R, Goldegg E, Grünig E, Grünstein Fhei, Lahng E, Mairhof R, Mühle E, Nöckels E, Oberfalpetan Fhei, Obwals W, Posch E, Prantach R, Schnadigen R, Unterfalpetan E, Wiese E, Wiesenhof Gh

Alpen: Aifner Alpe, Falkaunsalpe

#### Zählsprengelübersicht:

Kaunerberg	000	106	79	146	96	344	24	7	51
------------	-----	-----	----	-----	----	-----	----	---	----

### Kaunertal

<b>706 11</b>	<b>000</b>	<b>170</b>	<b>139</b>	<b>188</b>	<b>172</b>	<b>593</b>	<b>28</b>	<b>56</b>	<b>61</b>
---------------	------------	------------	------------	------------	------------	------------	-----------	-----------	-----------

Gerichtsbezirk: Landeck  
 Fläche: 19.351,00 ha  
 Katastralgemeinden: Kaunertal 19.351,00 ha  
 Postleitzahl: 6524  
 Österr. Karte: 145, 172  
 Höhenklasse: 9  
 NUTS 3-Code: AT334

<b>16738    Kaunertal ZH</b> <b>(47°01'47",10°44'55")</b>	<b>000</b>	<b>170</b>	<b>139</b>	<b>188</b>	<b>172</b>	<b>593</b>	<b>28</b>	<b>56</b>	<b>61</b>
--	------------	------------	------------	------------	------------	------------	-----------	-----------	-----------

Boden W, Brandenburger Haus Schh, Feichten D 1287, Gepatschhaus Schh, Grasse W (1310), Kaltenbrunn W, Loch W, Mairhof E, Mühlbach D, Nufels W, Ögg W, Platz W 1249, Poschenhof E, Rauhekopfhütte Schh, Unterhäuser D 1270, Vergötschen D (1270), Verpeilhütte Schh, Wolfskehr E

Alpen: Fissladalpe, Gallruttalpe, Gepatschalpe, Langetsbergalpe, Nassereinalpe, Obere Birgalphütte, Verpeilalpe

#### Zählsprengelübersicht:

Kaunertal	000	170	139	188	172	593	28	56	61
-----------	-----	-----	-----	-----	-----	-----	----	----	----

## Landeck

Gemeindenname OKZ    Ortschaftsname	ZB ZSP	Gebäude insges.	Geb.mit Haupt- wohnsitz	Wohnun- gen	Haus- halte	Wohn- bevölk.	Neben- wohnsitz- fälle	Ar- beits- stätten	L + F Betr.- stätten
<b>Kauns</b>									
<b>706 12</b>	<b>000</b>	<b>124</b>	<b>116</b>	<b>167</b>	<b>142</b>	<b>447</b>	<b>11</b>	<b>14</b>	<b>40</b>
Gerichtsbezirk: Landeck Fläche: 822,53 ha Katastralgemeinden: Kauns 822,53 ha Postleitzahl: 6522 Österr. Karte: 145 Höhenklasse: 8 NUTS 3-Code: AT334									
<b>16739 Kauns D 1050</b> <b>(47°04'44",10°41'26")</b>	<b>000</b>	<b>124</b>	<b>116</b>	<b>167</b>	<b>142</b>	<b>447</b>	<b>11</b>	<b>14</b>	<b>40</b>
Schloss Bernegg Schl									
<b>Zählsprengelübersicht:</b>									
Kauns	000	124	116	167	142	447	11	14	40
<hr/>									
<b>Ladis</b>									
<b>706 13</b>	<b>000</b>	<b>177</b>	<b>134</b>	<b>256</b>	<b>171</b>	<b>533</b>	<b>84</b>	<b>40</b>	<b>37</b>
Gerichtsbezirk: Landeck Fläche: 710,97 ha Katastralgemeinden: Ladis 710,97 ha Postleitzahl: 6531 Österr. Karte: 145 Höhenklasse: 8 NUTS 3-Code: AT334									
<b>16740 Ladis D 1189</b> <b>(47°04'34",10°39'00")</b>	<b>000</b>	<b>177</b>	<b>134</b>	<b>256</b>	<b>171</b>	<b>533</b>	<b>84</b>	<b>40</b>	<b>37</b>
Burg Laudegg Burg, Neuegg Fhei, Obladis We, Schöne Aussicht E, Überwasser R, Waldkapelle Ki									
<b>Zählsprengelübersicht:</b>									
Ladis	000	177	134	256	171	533	84	40	37
<hr/>									
<b>Landeck ST</b>									
<b>706 14</b>	<b>X</b>	<b>1.483</b>	<b>1.175</b>	<b>2.955</b>	<b>2.836</b>	<b>7.336</b>	<b>459</b>	<b>476</b>	<b>91</b>
Gerichtsbezirk: Landeck Fläche: 1.587,22 ha Katastralgemeinden: Landeck 1.587,22 ha Postleitzahl: 6500 Österr. Karte: 144, 145 Höhenklasse: 7 NUTS 3-Code: AT334									
<b>16741 Landeck Stt 817</b> <b>(47°08'16",10°34'01")</b>	<b>X</b>	<b>1.483</b>	<b>1.175</b>	<b>2.955</b>	<b>2.836</b>	<b>7.336</b>	<b>459</b>	<b>476</b>	<b>91</b>
	<b>000</b>	<b>188</b>	<b>130</b>	<b>288</b>	<b>275</b>	<b>729</b>	<b>77</b>	<b>180</b>	<b>8</b>
	<b>001</b>	<b>233</b>	<b>203</b>	<b>495</b>	<b>471</b>	<b>1.159</b>	<b>95</b>	<b>48</b>	<b>13</b>
	<b>002</b>	<b>323</b>	<b>289</b>	<b>711</b>	<b>699</b>	<b>1.754</b>	<b>102</b>	<b>56</b>	<b>22</b>
	<b>003</b>	<b>307</b>	<b>260</b>	<b>429</b>	<b>425</b>	<b>1.234</b>	<b>58</b>	<b>93</b>	<b>10</b>
	<b>004</b>	<b>284</b>	<b>196</b>	<b>367</b>	<b>311</b>	<b>892</b>	<b>32</b>	<b>66</b>	<b>33</b>
	<b>005</b>	<b>82</b>	<b>74</b>	<b>596</b>	<b>589</b>	<b>1.406</b>	<b>84</b>	<b>12</b>	<b>5</b>
	<b>006</b>	<b>66</b>	<b>23</b>	<b>69</b>	<b>66</b>	<b>162</b>	<b>11</b>	<b>21</b>	<b>-</b>

### Landeck

Gemeindename OKZ    Ortschaftsname	ZB ZSP	Gebäude insges.	Geb.mit Haupt- wohnsitz	Wohnun- gen	Haus- halte	Wohn- bevölk.	Neben- wohnsitz- fälle	Ar- beits- stätten	L + F Betr.- stätten
---------------------------------------	-----------	--------------------	-------------------------------	----------------	----------------	------------------	------------------------------	--------------------------	----------------------------

Bruggen Stt (820), Gramlachhaus E, Hammerlehütte E, Kälberhütte E, Landecker Jagerhütte Jhnt, Perfuchs Stt 807, Perfuchsberg R, Perfuchser Schihütte Schih, Perjen Stt 782, Schloss Landeck Schl, Schöne Aussicht Gh, Thialmühle R, Tramserhof Agh, Zappenhof E

**Zählsprengelübersicht:**

Landeck-Zentrum	000	188	130	288	275	729	77	180	8
Öd-Trams-Süd	001	233	203	495	471	1.159	95	48	13
Perjen	002	323	289	711	699	1.754	102	56	22
Bruggen	003	307	260	429	425	1.234	58	93	10
Perfuchs-Perfuchsberg	004	284	196	367	311	892	32	66	33
Öd-Trams-Nord	005	82	74	596	589	1.406	84	12	5
Industriegebiet-Bahnhof	006	66	23	69	66	162	11	21	-

**Nauders**

<b>706 15</b>	<b>000</b>	<b>478</b>	<b>387</b>	<b>592</b>	<b>544</b>	<b>1.536</b>	<b>112</b>	<b>133</b>	<b>115</b>
---------------	------------	------------	------------	------------	------------	--------------	------------	------------	------------

Gerichtsbezirk: Landeck  
 Fläche: 9.029,07 ha  
 Katastralgemeinden: Nauders I 9.014,17 ha, Nauders II-Noggels 14,90 ha  
 Postleitzahl: 6543  
 Österr. Karte: 171, 172  
 Höhenklasse: 9  
 NUTS 3-Code: AT334

<b>16742 Nauders D 1394</b>	<b>000</b>	<b>478</b>	<b>387</b>	<b>592</b>	<b>544</b>	<b>1.536</b>	<b>112</b>	<b>133</b>	<b>115</b>
<b>(46°53'34",10°30'02")</b>									

Altfinstermünz E, Bergkastel-Bergbahn E, Finstermünz ZH, Fort Ks, Fuhrmannsloch R, Goldseehütte Agh, Hochfinstermünz E, Kompatsch E, Martinsbruck R, Nauderer Schihütte Schih, Naudersmühlen D, Noggels W, Novelles E, Parditsch E, Riatsch W, Schäferhütte Jhnt, Schalkl W, Schigebiet Nauders ZH, Schloss Naudersberg Schl, Schöpfwarte E, Stables E, Tiefhof E

Alpen: Bergkastelalpe, Labaunalpe, Piengalpe, Tscheyalpe, Valdafouralpe, Zadresalpe

**Zählsprengelübersicht:**

Nauders	000	478	387	592	544	1.536	112	133	115
---------	-----	-----	-----	-----	-----	-------	-----	-----	-----

**Pettneu am Arlberg**

<b>706 16</b>	<b>000</b>	<b>421</b>	<b>367</b>	<b>529</b>	<b>466</b>	<b>1.454</b>	<b>51</b>	<b>66</b>	<b>85</b>
---------------	------------	------------	------------	------------	------------	--------------	-----------	-----------	-----------

Gerichtsbezirk: Landeck  
 Fläche: 5.679,79 ha  
 Katastralgemeinden: Pettneu 5.679,79 ha  
 Postleitzahl: 6574  
 Österr. Karte: 143, 144  
 Höhenklasse: 9  
 NUTS 3-Code: AT334

<b>16743 Pettneu am Arlberg D 1222</b>	<b>000</b>	<b>333</b>	<b>290</b>	<b>402</b>	<b>361</b>	<b>1.110</b>	<b>38</b>	<b>58</b>	<b>53</b>
<b>(47°08'54",10°20'26")</b>									

Edmund-Graf-Hütte Schh, Kaiserjochhaus Schh, Reit R, Steinig R, Vadiesen D (1200)

Alpen: Hintere Malfonalpe, Nessleralpe, Vordere Malfonalpe

16744 Schnann D 1186	000	88	77	127	105	344	13	8	32
Fritzhütte Schh									

## Landeck

Gemeindenname OKZ    Ortschaftsname	ZB ZSP	Gebäude insges.	Geb.mit Haupt- wohnsitz	Wohnun- gen	Haus- halte	Wohn- bevölk.	Neben- wohnsitz- fälle	Ar- beits- stätten	L + F Betr.- stätten
--	-----------	--------------------	-------------------------------	----------------	----------------	------------------	------------------------------	--------------------------	----------------------------

### Zählsprengelübersicht:

Pettneu am Arlberg	000	421	367	529	466	1.454	51	66	85
--------------------	-----	-----	-----	-----	-----	-------	----	----	----

### Pfunds

<b>706 17</b>	<b>X</b>	<b>675</b>	<b>563</b>	<b>1.044</b>	<b>855</b>	<b>2.488</b>	<b>104</b>	<b>114</b>	<b>167</b>
---------------	----------	------------	------------	--------------	------------	--------------	------------	------------	------------

Gerichtsbezirk: Landeck

Fläche: 14.040,45 ha

Katastralgemeinden: Pfunds 14.040,45 ha

Postleitzahl: 6542

Österr. Karte: 144, 145, 171, 172

Höhenklasse: 7

NUTS 3-Code: AT334

<b>16745 Pfunds D 970</b>	<b>X</b>	<b>675</b>	<b>563</b>	<b>1.044</b>	<b>855</b>	<b>2.488</b>	<b>104</b>	<b>114</b>	<b>167</b>
<b>(46°58'01",10°32'00")</b>	<b>000</b>	<b>496</b>	<b>434</b>	<b>812</b>	<b>671</b>	<b>1.884</b>	<b>96</b>	<b>88</b>	<b>90</b>
	<b>001</b>	<b>179</b>	<b>129</b>	<b>232</b>	<b>184</b>	<b>604</b>	<b>8</b>	<b>26</b>	<b>77</b>

Birkach D 985, Dorf D, Greit R, Hinterkobl W, Hinterrauth W, Hohenzollernhaus Schh, Kajetansbrücke W, Kobl ZH, Lafairs D, Margreid W, Mariastein W, Prais E, Rauth ZH, Schäferhütte Jhtt, Schalkl E, Schönegg W, St. Ulrich Ki, Stein R, Stuben D, Vorderkobl W, Vorderrauth W, Wand R, Wanderwald Jhtt, Wildmoos Jhtt

Alpen: Frudigeralpe, Gschneier Alpe, Hinterverjunsalpe, Koblter Alpe, Pfundser Ochsenbergalpe, Platzalpe, Radurschalpe, Vorderverjunsalpe

### Zählsprengelübersicht:

Pfunds	000	496	434	812	671	1.884	96	88	90
Pfunds-Umgebung	001	179	129	232	184	604	8	26	77

### Pians

<b>706 18</b>	<b>000</b>	<b>224</b>	<b>193</b>	<b>290</b>	<b>273</b>	<b>819</b>	<b>15</b>	<b>32</b>	<b>44</b>
---------------	------------	------------	------------	------------	------------	------------	-----------	-----------	-----------

Gerichtsbezirk: Landeck

Fläche: 289,62 ha

Katastralgemeinden: Pians 289,62 ha

Postleitzahlen: Gemeindeamt: 6551 weitere: 6591

Österr. Karte: 144

Höhenklasse: 7

NUTS 3-Code: AT334

<b>16746 Pians D 856</b>	<b>000</b>	<b>170</b>	<b>143</b>	<b>219</b>	<b>205</b>	<b>595</b>	<b>13</b>	<b>28</b>	<b>27</b>
<b>(47°08'01",10°30'41")</b>									

16747 Quadratsch D (950)	000	54	50	71	68	224	2	4	17
--------------------------	-----	----	----	----	----	-----	---	---	----

### Zählsprengelübersicht:

Pians	000	224	193	290	273	819	15	32	44
-------	-----	-----	-----	-----	-----	-----	----	----	----

## Landeck

Gemeindenname OKZ    Ortschaftsname	ZB ZSP	Gebäude insges.	Geb.mit Haupt- wohnsitz	Wohnun- gen	Haus- halte	Wohn- bevölk.	Neben- wohnsitz- fälle	Ar- beits- stätten	L + F Betr.- stätten
<b>Prutz</b>									
<b>706 19</b>	<b>000</b>	<b>386</b>	<b>349</b>	<b>607</b>	<b>584</b>	<b>1.670</b>	<b>52</b>	<b>69</b>	<b>46</b>
Gerichtsbezirk: Landeck Fläche: 973,91 ha Katastralgemeinden: Prutz 973,91 ha Postleitzahl: 6522 Österr. Karte: 145 Höhenklasse: 7 NUTS 3-Code: AT334									
<b>16748 Prutz D 864 (47°04'37",10°39'52")</b>	<b>000</b>	<b>386</b>	<b>349</b>	<b>607</b>	<b>584</b>	<b>1.670</b>	<b>52</b>	<b>69</b>	<b>46</b>
Asters R, Entbruck D (890), Ruine Wiesele Ru									
<b>Zählsprengelübersicht:</b>									
Prutz	000	386	349	607	584	1.670	52	69	46
<hr/>									
<b>Ried im Oberinntal</b>									
<b>706 20</b>	<b>000</b>	<b>306</b>	<b>245</b>	<b>453</b>	<b>373</b>	<b>1.212</b>	<b>56</b>	<b>83</b>	<b>51</b>
Gerichtsbezirk: Landeck Fläche: 2.742,96 ha Katastralgemeinden: Ried 2.742,96 ha Postleitzahl: 6531 Österr. Karte: 145, 172 Höhenklasse: 7 NUTS 3-Code: AT334									
<b>16749 Ried im Oberinntal D 876 (47°03'19",10°39'01")</b>	<b>000</b>	<b>306</b>	<b>245</b>	<b>453</b>	<b>373</b>	<b>1.212</b>	<b>56</b>	<b>83</b>	<b>51</b>
Anton-Renk-Hütte Schh, Frauns W, Freitzberg W, Gfrans E, Gstals E, Hohlenegg E, Kälberhütte Jhtt, Leiten E, Schloss Sigmundsried Schl, St. Christina W									
Alpen: Bichlialpe, Pleishütte, Staföllalpe, Stalanzalpe									
<b>Zählsprengelübersicht:</b>									
Ried im Oberinntal	000	306	245	453	373	1.212	56	83	51
<hr/>									
<b>Schönwies</b>									
<b>706 22</b>	<b>000</b>	<b>469</b>	<b>412</b>	<b>585</b>	<b>559</b>	<b>1.654</b>	<b>52</b>	<b>41</b>	<b>72</b>
Gerichtsbezirk: Landeck Fläche: 3.132,85 ha Katastralgemeinden: Schönwies 3.132,85 ha Postleitzahl: 6491 Österr. Karte: 115, 145 Höhenklasse: 6 NUTS 3-Code: AT334									
<b>16752 Schönwies D 737 (47°11'52",10°39'02")</b>	<b>000</b>	<b>469</b>	<b>412</b>	<b>585</b>	<b>559</b>	<b>1.654</b>	<b>52</b>	<b>41</b>	<b>72</b>
Bichlifelder Sdlg, Dorf D, Föhrenwaldsiedlung Sdlg, Grieshaus R, Hahnlehütte Jhtt, Höfle R, Langesbergalpe We, Larsenn ZH, Lasalt R, Oberhäuser R, Obsaurs R (850), Öde R, Ried R, Saur R, Schönbrenthütte Jhtt, Senftenberghütte Jhtt, Siedlung Sdlg, Starckenbach D 771									

## Landeck

Gemeindenname OKZ    Ortschaftsname	ZB ZSP	Gebäude insges.	Geb.mit Haupt- wohnsitz	Wohnun- gen	Haus- halte	Wohn- bevölk.	Neben- wohnsitz- fälle	Ar- beits- stätten	L + F Betr.- stätten
--	-----------	--------------------	-------------------------------	----------------	----------------	------------------	------------------------------	--------------------------	----------------------------

### Zählsprengelübersicht:

Schönwies	000	469	412	585	559	1.654	52	41	72
-----------	-----	-----	-----	-----	-----	-------	----	----	----

---

### See

<b>706 23</b>	<b>000</b>	<b>294</b>	<b>256</b>	<b>330</b>	<b>307</b>	<b>1.100</b>	<b>72</b>	<b>57</b>	<b>74</b>
---------------	------------	------------	------------	------------	------------	--------------	-----------	-----------	-----------

Gerichtsbezirk: Landeck  
 Fläche: 5.810,13 ha  
 Katastralgemeinden: See 5.810,13 ha  
 Postleitzahlen: Gemeindeamt: 6553 weitere: 6555  
 Österr. Karte: 144  
 Höhenklasse: 8  
 NUTS 3-Code: AT334

<b>16753 See D 1056 (47°05'01",10°28'01")</b>	<b>000</b>	<b>294</b>	<b>256</b>	<b>330</b>	<b>307</b>	<b>1.100</b>	<b>72</b>	<b>57</b>	<b>74</b>
---	------------	------------	------------	------------	------------	--------------	-----------	-----------	-----------

Gries R, Habigen D, Klaus R, Labebene R, Maierhof R, Medrigalpe Agh, Moos E, Neder R, Oberhaus E, Schnatzerau R, Seßlebene W, Trautmannskinden R, Winkl R

Almen: Versing Alm

Alpen: Gampertun

### Zählsprengelübersicht:

See	000	294	256	330	307	1.100	72	57	74
-----	-----	-----	-----	-----	-----	-------	----	----	----

---

### Serfaus

<b>706 24</b>	<b>000</b>	<b>339</b>	<b>244</b>	<b>453</b>	<b>359</b>	<b>1.091</b>	<b>65</b>	<b>191</b>	<b>74</b>
---------------	------------	------------	------------	------------	------------	--------------	-----------	------------	-----------

Gerichtsbezirk: Landeck  
 Fläche: 5.964,49 ha  
 Katastralgemeinden: Serfaus 5.964,49 ha  
 Postleitzahlen: Gemeindeamt: 6534 weitere: 6541, 6542  
 Österr. Karte: 144, 145, 171, 172  
 Höhenklasse: 9  
 NUTS 3-Code: AT334

<b>16754 Serfaus D 1429 (47°02'18",10°36'31")</b>	<b>000</b>	<b>339</b>	<b>244</b>	<b>453</b>	<b>359</b>	<b>1.091</b>	<b>65</b>	<b>191</b>	<b>74</b>
---	------------	------------	------------	------------	------------	--------------	-----------	------------	-----------

Äußere Schiltihütte Jhtt, Axsterhütte Schh, Fallmid E, Feld R, Heuberg ZH, Hexenseehütte Schh, Innere Schiltihütte Jhtt, Kölner Haus Schh, Komperdellalpe Agh, Madatschen W, Rodelhütte Jhtt, Samnaun ZH, Schönegg R, St. Georgen E, St. Zeno R, Stadelwies E, Tschupbach W, Untertösens R (940)

Alpen: Böderhütte, Heuberghütte, Höghütte, Kerbhütte, Lawensalpe, Masnerhütte, Mooshütte, Serfauser Ochsenberghütte, Unterberghütte

### Zählsprengelübersicht:

Serfaus	000	339	244	453	359	1.091	65	191	74
---------	-----	-----	-----	-----	-----	-------	----	-----	----

---



## Landeck

Gemeindenname OKZ   Ortschaftsname	ZB ZSP	Gebäude insges.	Geb.mit Haupt- wohnsitz	Wohnun- gen	Haus- halte	Wohn- bevölk.	Neben- wohnsitz- fälle	Ar- beits- stätten	L + F Betr.- stätten
---------------------------------------	-----------	--------------------	-------------------------------	----------------	----------------	------------------	------------------------------	--------------------------	----------------------------

### Spiss

<b>706 25</b>	<b>000</b>	<b>55</b>	<b>40</b>	<b>80</b>	<b>55</b>	<b>143</b>	<b>10</b>	<b>9</b>	<b>11</b>
---------------	------------	-----------	-----------	-----------	-----------	------------	-----------	----------	-----------

Gerichtsbezirk: Landeck  
 Fläche: 2.456,80 ha  
 Katastralgemeinden: Spiss 2.456,80 ha  
 Postleitzahl: 6542  
 Österr. Karte: 144, 171  
 Höhenklasse: 9  
 NUTS 3-Code: AT334

<b>16755 Spiss R 1628</b>	<b>000</b>	<b>55</b>	<b>40</b>	<b>80</b>	<b>55</b>	<b>143</b>	<b>10</b>	<b>9</b>	<b>11</b>
<b>(46°57'31",10°26'01")</b>									

Gande R, Gstalda W 1712, Spisseggerkapelle Ki, Spissermühle E, Tiolet Z, Untermalfrag Z

Alpen: Fließer Alpe, Fließer Stieralphütte, Kälberhütte, Schäferhütte

#### Zählsprengelübersicht:

Spiss	000	55	40	80	55	143	10	9	11
-------	-----	----	----	----	----	-----	----	---	----

### St. Anton am Arlberg

<b>706 21</b>	<b>X</b>	<b>761</b>	<b>609</b>	<b>1.329</b>	<b>918</b>	<b>2.523</b>	<b>325</b>	<b>346</b>	<b>63</b>
---------------	----------	------------	------------	--------------	------------	--------------	------------	------------	-----------

Gerichtsbezirk: Landeck  
 Fläche: 16.580,74 ha  
 Katastralgemeinden: St. Anton am Arlberg 16.580,74 ha  
 Postleitzahl: 6580  
 Österr. Karte: 143, 170  
 Höhenklasse: 9  
 NUTS 3-Code: AT334

<b>16750 St. Anton am Arlberg D</b>	<b>000</b>	<b>579</b>	<b>449</b>	<b>1.021</b>	<b>713</b>	<b>1.886</b>	<b>278</b>	<b>299</b>	<b>30</b>
<b>1284</b>									
<b>(47°07'55",10°16'01")</b>									

Bergstation Galzig Agh, Brandkreuz Ki, Brantweinhütte Jhtt, Darmstädter Hütte Schh, Fasulhütte Jhtt, Fischerhütte Jhtt, Fraschhütte Jhtt, Gstanshütte Jhtt, Kartellhütte Jhtt, Konstanzer Hütte Schh, Lauserhütte Jhtt, Moos R, Nasserein D, Rasthaus Verwall Agh, Rodelhütte Agh, Sattelkopfgemeinschaft Schh, St. Christoph am Arlberg D, Stadle R, Tobelhütte Jhtt, Zaufenlochhütte Jhtt

Alpen: Maroialpe, Roßfallalpe, Schönverwallhütte, Tanunalpe, Tritschalpe, Verwallalpe

16751 St. Jakob am Arlberg R	001	182	160	308	205	637	47	47	33
1297									

Bach R, Gand D, Gsör R, Leutkircherhütte Schh

Alpen: Putzenalpe, Rendlalpe

#### Zählsprengelübersicht:

St.Anton am Arlberg	000	579	449	1.021	713	1.886	278	299	30
St.Jakob am Arlberg	001	182	160	308	205	637	47	47	33

## Landeck

Gemeindenname OKZ Ortschaftsname	ZB ZSP	Gebäude insges.	Geb.mit Haupt- wohnsitz	Wohnun- gen	Haus- halte	Wohn- bevölk.	Neben- wohnsitz- fälle	Ar- beits- stätten	L + F Betr.- stätten
-------------------------------------	-----------	--------------------	-------------------------------	----------------	----------------	------------------	------------------------------	--------------------------	----------------------------

### Stanz bei Landeck

<b>706 26</b>	<b>000</b>	<b>166</b>	<b>148</b>	<b>201</b>	<b>183</b>	<b>592</b>	<b>16</b>	<b>17</b>	<b>35</b>
---------------	------------	------------	------------	------------	------------	------------	-----------	-----------	-----------

Gerichtsbezirk: Landeck  
 Fläche: 732,46 ha  
 Katastralgemeinden: Stanz 732,46 ha  
 Postleitzahl: 6500  
 Österr. Karte: 144  
 Höhenklasse: 8  
 NUTS 3-Code: AT334

<b>16756 Stanz bei Landeck D 1038 (47°08'57",10°33'29")</b>	<b>000</b>	<b>166</b>	<b>148</b>	<b>201</b>	<b>183</b>	<b>592</b>	<b>16</b>	<b>17</b>	<b>35</b>
---	------------	------------	------------	------------	------------	------------	-----------	-----------	-----------

Loch R, Ruine Schrofenstein Ru, Rungelin R

#### Zählsprengelübersicht:

Stanz bei Landeck	000	166	148	201	183	592	16	17	35
-------------------	-----	-----	-----	-----	-----	-----	----	----	----

### Strengen

<b>706 27</b>	<b>000</b>	<b>343</b>	<b>304</b>	<b>438</b>	<b>392</b>	<b>1.253</b>	<b>31</b>	<b>32</b>	<b>120</b>
---------------	------------	------------	------------	------------	------------	--------------	-----------	-----------	------------

Gerichtsbezirk: Landeck  
 Fläche: 2.318,27 ha  
 Katastralgemeinden: Strengen 2.318,27 ha  
 Postleitzahl: 6571  
 Österr. Karte: 144  
 Höhenklasse: 8  
 NUTS 3-Code: AT334

<b>16757 Strengen D 1012 (47°07'32",10°27'52")</b>	<b>000</b>	<b>343</b>	<b>304</b>	<b>438</b>	<b>392</b>	<b>1.253</b>	<b>31</b>	<b>32</b>	<b>120</b>
--	------------	------------	------------	------------	------------	--------------	-----------	-----------	------------

Blasgen R, Brunnen R, Flirscher Schihütte Schih, Hof R, Oberriefen W, Obweg W, Perflör W, Riefen R (1140), Steigsiedlung Sdlg, Strenger Schihütte Schih, Unterriefen R, Unterweg R, Verill D (1260)

Alpen: Dawinalpe, Großfallalpe, Kleingfallalpe

#### Zählsprengelübersicht:

Strengen	000	343	304	438	392	1.253	31	32	120
----------	-----	-----	-----	-----	-----	-------	----	----	-----

### Tobadill

<b>706 28</b>	<b>000</b>	<b>176</b>	<b>144</b>	<b>226</b>	<b>169</b>	<b>522</b>	<b>13</b>	<b>19</b>	<b>76</b>
---------------	------------	------------	------------	------------	------------	------------	-----------	-----------	-----------

Gerichtsbezirk: Landeck  
 Fläche: 1.648,29 ha  
 Katastralgemeinden: Tobadill 1.648,29 ha  
 Postleitzahlen: Gemeindeamt: 6551 weitere: 6553  
 Österr. Karte: 144  
 Höhenklasse: 8  
 NUTS 3-Code: AT334

<b>16758 Tobadill D 1136 (47°07'34",10°30'50")</b>	<b>000</b>	<b>176</b>	<b>144</b>	<b>226</b>	<b>169</b>	<b>522</b>	<b>13</b>	<b>19</b>	<b>76</b>
--	------------	------------	------------	------------	------------	------------	-----------	-----------	-----------

Anderlen W, Basta W, Bichl W, Burgfried W, Egg W, Feld W, Hintergiggel E, Höfen W, Luitl ZH, Neuhaus W, Öttlen W, Platils E, Ruetzen W, Schweißgut R (1370), Vorgiggel R, Vorhäuser W, Wiesberg ZH

## Landeck

Gemeindenname OKZ    Ortschaftsname	ZB ZSP	Gebäude insges.	Geb.mit Haupt- wohnsitz	Wohnun- gen	Haus- halte	Wohn- bevölk.	Neben- wohnsitz- fälle	Ar- beits- stätten	L + F Betr.- stätten
--	-----------	--------------------	-------------------------------	----------------	----------------	------------------	------------------------------	--------------------------	----------------------------

Alpen: Flathalpe, Verbeilalpe

### Zählsprengelübersicht:

Tobadill	000	176	144	226	169	522	13	19	76
----------	-----	-----	-----	-----	-----	-----	----	----	----

### Tösens

<b>706 29</b>	<b>000</b>	<b>169</b>	<b>159</b>	<b>216</b>	<b>206</b>	<b>695</b>	<b>25</b>	<b>22</b>	<b>54</b>
---------------	------------	------------	------------	------------	------------	------------	-----------	-----------	-----------

Gerichtsbezirk: Landeck

Fläche: 3.112,25 ha

Katastralgemeinden: Tösens 3.112,25 ha

Postleitzahl: 6541

Österr. Karte: 145, 171, 172

Höhenklasse: 7

NUTS 3-Code: AT334

<b>16759 Tösens D 930 (47°01'00",10°36'26")</b>	<b>000</b>	<b>169</b>	<b>159</b>	<b>216</b>	<b>206</b>	<b>695</b>	<b>25</b>	<b>22</b>	<b>54</b>
---	------------	------------	------------	------------	------------	------------	-----------	-----------	-----------

Bichl E, Boden W, Breithaslach W (920), Eggele Fhei, Eggelehütte Jhtt, Ganden R (1100), Giggl E, Karlhütte Jhtt, Langhaus E, Loch E, Obertösens D, Steinbrücken D 906, Übersachsen ZH (1500)

Alpen: Berglealpe, Langezbergalpe, Leiterbergalpe, Obere Alpe, Untere Alpe

### Zählsprengelübersicht:

Tösens	000	169	159	216	206	695	25	22	54
--------	-----	-----	-----	-----	-----	-----	----	----	----

### Zams

<b>706 30</b>	<b>X</b>	<b>850</b>	<b>666</b>	<b>1.392</b>	<b>1.171</b>	<b>3.388</b>	<b>309</b>	<b>171</b>	<b>116</b>
---------------	----------	------------	------------	--------------	--------------	--------------	------------	------------	------------

Gerichtsbezirk: Landeck

Fläche: 12.503,71 ha

Katastralgemeinden: Zams 11.064,08 ha, Zamserberg 1.439,63 ha

Postleitzahl: 6511

Österr. Karte: 144, 145

Höhenklasse: 6

NUTS 3-Code: AT334

16760 Zammerberg	002	88	59	98	82	259	11	7	37
------------------	-----	----	----	----	----	-----	----	---	----

Falterschein D, Grist D, Kronburg W, Lahnbach R, Rifenal R, Ruine Kronburg Ru, Schwaighof W, Tatschhof E, Venethütte E

Alpen: Asmeralpe, Gampelalpe, Meranzalpe

<b>16761 Zams D 767 (47°09'31",10°35'26")</b>	<b>X</b>	<b>762</b>	<b>607</b>	<b>1.294</b>	<b>1.089</b>	<b>3.129</b>	<b>298</b>	<b>164</b>	<b>79</b>
	<b>000</b>	<b>336</b>	<b>297</b>	<b>643</b>	<b>518</b>	<b>1.532</b>	<b>195</b>	<b>75</b>	<b>41</b>
	<b>001</b>	<b>366</b>	<b>310</b>	<b>605</b>	<b>571</b>	<b>1.597</b>	<b>102</b>	<b>79</b>	<b>38</b>
	<b>002</b>	<b>60</b>	<b>-</b>	<b>46</b>	<b>-</b>	<b>-</b>	<b>1</b>	<b>10</b>	<b>-</b>

Anreit Sdlg, Bergheim Agh, Jägerhütte Alfutz Jhtt, Lötz D, Madau We, Memminger Hütte Schh, Simmshütte Jhtt, Steinsee-Hütte Schh, Venet-Panoramarestaurant Agh, Württemberger Haus Schh, Zammer Schihütte Schih

Alpen: Alfutzalpe, Gebäudalpe, Großberghütte, Gufelhütte, Höll, Langesbergalpe, Medriolhütte, Oberlochalpe, Saxeralpe, Silberhütte, Streichgampenalpe, Unterlochalphütte, Vorderstarkalpe

### Zählsprengelübersicht:

Zams Dorf-Ost	000	336	297	643	518	1.532	195	75	41
Zams Dorf-West	001	366	310	605	571	1.597	102	79	38

### Landeck

Gemeindenname OKZ    Ortschaftsname	ZB ZSP	Gebäude insges.	Geb.mit Haupt- wohnsitz	Wohnun- gen	Haus- halte	Wohn- bevölk.	Neben- wohnsitz- fälle	Ar- beits- stätten	L + F Betr.- stätten
Zams-Umgebung	002	148	59	144	82	259	12	17	37

---

## Lienz

Gemeindenname OKZ    Ortschaftsname	ZB ZSP	Gebäude insges.	Geb.mit Haupt- wohnsitz	Wohnun- gen	Haus- halte	Wohn- bevölk.	Neben- wohnsitz- fälle	Ar- beits- stätten	L + F Betr.- stätten
--	-----------	--------------------	-------------------------------	----------------	----------------	------------------	------------------------------	--------------------------	----------------------------

### Lienz

**707** **12.858    10.249    18.967    16.944    50.404    3.044    2.454    3.227**

Fläche: 201.986,97 ha

Gerichtsbezirke:

#### Lienz

**707 1** **12.858    10.249    18.967    16.944    50.404    3.044    2.454    3.227**

Gemeinden: Abfaltersbach, Ainet, Amlach, Anras, Assling, Außervillgraten, Dölsach, Gaimberg, Heinfels, Hopfgarten in Deferegggen, Innervillgraten, Iselsberg-Stronach, Kals am Großglockner, Kartitsch, Lavant, Leisach, Lienz, Matrei in Osttirol, Nikolsdorf, Nußdorf-Debant, Oberlienz, Obertilliach, Prägraten am Großvenediger, Schlaiten, Sillian, St. Jakob in Deferegggen, St. Johann im Walde, St. Veit in Deferegggen, Strassen, Thurn, Tristach, Untertilliach, Virgen

Fläche: 201.986,97 ha

### Abfaltersbach

**707 01** **000    182    135    212    186    616    61    20    53**

Gerichtsbezirk: Lienz

Fläche: 1.027,32 ha

Katastralgemeinden: Abfaltersbach 1.027,32 ha

Postleitzahl: 9913

Österr. Karte: 178, 195

Höhenklasse: 8

NUTS 3-Code: AT333

**16762 Abfaltersbach D 983** **000    182    135    212    186    616    61    20    53**  
**(46°45'26",12°31'45")**

Abfaltersbach D 1100, Beim Troger E, Einöd R (1100), Geselhaus D 1047

Almen: Schönfeldalm

#### Zählsprengelübersicht:

Abfaltersbach	000	182	135	212	186	616	61	20	53
---------------	-----	-----	-----	-----	-----	-----	----	----	----

### Ainet

**707 02** **000    267    231    306    301    1.018    55    32    66**

Gerichtsbezirk: Lienz

Fläche: 4.043,27 ha

Katastralgemeinden: Ainet 489,74 ha, Alkus 1.974,66 ha, Gwabl 1.578,87 ha

Postleitzahl: 9951

Österr. Karte: 179

Höhenklasse: 6

NUTS 3-Code: AT333

**16763 Ainet D 747** **000    221    194    264    259    819    46    30    33**  
**(46°51'50",12°41'42")**

Schloss Weiherburg Schl

16764 Alkus **000    21    16    17    17    81    6    1    16**

Dabernig E, Oberalkus R, Pirker E, Unteralkus R

Almen: Anthofhütte, Goiseralm, Gomigalm, Kunigalm, Lercheralm, Obermairalm, Ochsnerhütte, Petereralm, Raggeralm

16765 Gwabl ZH 984 **000    25    21    25    25    118    3    1    17**

## Lienz

Gemeindenname OKZ    Ortschaftsname	ZB ZSP	Gebäude insges.	Geb.mit Haupt- wohnsitz	Wohnun- gen	Haus- halte	Wohn- bevölk.	Neben- wohnsitz- fälle	Ar- beits- stätten	L + F Betr.- stätten
--	-----------	--------------------	-------------------------------	----------------	----------------	------------------	------------------------------	--------------------------	----------------------------

Gussenstall E, Hochschoberhütte Schh

Almen: Außersteinerede, Ederalm, Innersteineralm, Leibnitzalm, Mittermairalm, Ochsenwaldhütte, Raineralm, Thaleralm, Untermaigscherz

### Zählsprengelübersicht:

Ainet	000	267	231	306	301	1.018	55	32	66
-------	-----	-----	-----	-----	-----	-------	----	----	----

### Amlach

<b>707 03</b>	<b>000</b>	<b>99</b>	<b>84</b>	<b>130</b>	<b>113</b>	<b>324</b>	<b>22</b>	<b>15</b>	<b>21</b>
---------------	------------	-----------	-----------	------------	------------	------------	-----------	-----------	-----------

Gerichtsbezirk: Lienz

Fläche: 2.249,42 ha

Katastralgemeinden: Amlach 2.249,42 ha

Postleitzahl: 9900

Österr. Karte: 179, 196

Höhenklasse: 6

NUTS 3-Code: AT333

<b>16766 Amlach D 689 (46°48'29",12°45'42")</b>	<b>000</b>	<b>99</b>	<b>84</b>	<b>130</b>	<b>113</b>	<b>324</b>	<b>22</b>	<b>15</b>	<b>21</b>
---	------------	-----------	-----------	------------	------------	------------	-----------	-----------	-----------

Engelhornhütte Jhtt, Kerschbaumeralm-Schutzhaus Schh, Kraftwerk Amlach Krwk, Lienzer-Dolomiten-Hütte Agh, Linderhütte Jh, Tristacher See W, Ulrichsbichl D 699, Wiesenhütte Jhtt

Almen: Soltmannhütte

### Zählsprengelübersicht:

Amlach	000	99	84	130	113	324	22	15	21
--------	-----	----	----	-----	-----	-----	----	----	----

### Anras

<b>707 04</b>	<b>X</b>	<b>388</b>	<b>343</b>	<b>432</b>	<b>387</b>	<b>1.337</b>	<b>52</b>	<b>29</b>	<b>145</b>
---------------	----------	------------	------------	------------	------------	--------------	-----------	-----------	------------

Gerichtsbezirk: Lienz

Fläche: 6.205,90 ha

Katastralgemeinden: Anras 1.488,40 ha, Asch mit Winkl 2.069,30 ha, Ried 2.648,20 ha

Postleitzahl: 9912

Österr. Karte: 178, 179, 195, 196

Höhenklasse: 9

NUTS 3-Code: AT333

<b>16767 Anras D 1262 (46°46'23",12°33'24")</b>	<b>000</b>	<b>86</b>	<b>72</b>	<b>96</b>	<b>83</b>	<b>296</b>	<b>9</b>	<b>11</b>	<b>28</b>
---	------------	-----------	-----------	-----------	-----------	------------	----------	-----------	-----------

16768 Asch D 1174	000	50	44	53	48	165	5	3	24
-------------------	-----	----	----	----	----	-----	---	---	----

Almen: Ascher Alm

17504 Erlbrücke R (980)	001	20	18	23	22	81	1	4	3
-------------------------	-----	----	----	----	----	----	---	---	---

17506 Gebreite W	001	5	5	7	7	29	-	1	3
------------------	-----	---	---	---	---	----	---	---	---

17507 Goll D	000	17	15	18	16	50	6	-	8
--------------	-----	----	----	----	----	----	---	---	---

Zare W

17493 Kobreil W	000	2	2	2	2	7	-	-	2
-----------------	-----	---	---	---	---	---	---	---	---

Almen: Gschwendter Kaser

17499 Köden W	001	3	3	3	3	11	1	-	2
---------------	-----	---	---	---	---	----	---	---	---

**Lienz**

Gemeindenname OKZ    Ortschaftsname	ZB ZSP	Gebäude insges.	Geb.mit Haupt- wohnsitz	Wohnun- gen	Haus- halte	Wohn- bevölk.	Neben- wohnsitz- fälle	Ar- beits- stätten	L + F Betr.- stätten
17498 Kollreid E	000	1	1	1	1	2	1	-	1
17492 Kolls W	000	5	5	7	6	14	-	-	5
Vidraul E									
Almen: Kollser Kaser									
17505 Lehen E	001	1	1	1	1	6	-	-	1
Almen: Aignerkaser, Storfenhütte									
17495 Mairwiesen W	000	7	7	8	8	26	-	-	4
17494 Margarethenbrücke R	001	25	20	26	22	51	6	1	3
16769 Mittewald R 884	001	59	54	68	62	184	12	3	4
Gölbnerblickhütte Schh									
Almen: Linderkaser, Malicka-Alm, Vitunserkaser, Wieserkaser									
17500 Oberried R (1295)	000	25	23	32	27	104	3	2	11
17496 Planitzen W	000	4	4	5	5	14	-	1	2
17497 Rain R	000	12	12	14	14	59	1	1	7
17501 Raut W	000	9	6	10	7	32	2	-	5
17502 Unterried D 1186	000	38	34	38	35	122	3	1	19
17503 Wiesen W	000	7	7	8	8	37	-	1	5
16770 Winkl D	000	12	10	12	10	47	2	-	8
<b>Zählsprenkelübersicht:</b>									
Anras-Terrassensiedlungen	000	275	242	304	270	975	32	20	129
Anras-Talbereich	001	113	101	128	117	362	20	9	16

**Assling**

**707 05**                                    **X        612        488        692        614        2.084        133        57        210**

Gerichtsbezirk: Lienz

Fläche: 9.893,82 ha

Katastralgemeinden: Bannberg 887,48 ha, Burg-Vergein 1.589,01 ha, Dörfel 411,42 ha, Kosten 1.133,85 ha, Oberaßling 1.588,16 ha, Penzendorf 1.346,55 ha, Schrottendorf 835,08 ha, Thal 944,56 ha, Unteraßling 1.157,71 ha

Postleitzahl: 9911

Österr. Karte: 178, 179, 196

Höhenklasse: 7

NUTS 3-Code: AT333

16771 Bannberg D 1262                    002        48        37        52        39        144        21        4        19

    Bannberg-Unterdorf ZH, Mehrhaus E, Ploner E, Winkler E

    Almen: Gamperlehütte, Gollerkaser, Gurterkaser, Huberkaser, Kreuzerkaser, Kuenzer Alm, Lanerkaser, Oberhecherkaser, Soldererkaser, Zimmerleiterkaser

03669 Bichl R                                X        14        12        16        15        57        3        -        12  
    000        14        12        16        15        57        3        -        12  
    002        -        -        -        -        -        -        -        -

    Almen: Gedalerkaser, Kontrinerkaser

## Lienz

Gemeindename OKZ	Ortschaftsname	ZB ZSP	Gebäude insges.	Geb.mit Haupt- wohnsitz	Wohnun- gen	Haus- halte	Wohn- bevölk.	Neben- wohnsitz- fälle	Ar- beits- stätten	L + F Betr.- stätten
16772	Burg ZH Niedertscheider E, Obertscheider E	002	22	20	22	21	88	6	2	11
16773	Dörfel D Almen: Äußerster Kaser, Veidlerkaser	002	16	14	21	19	76	1	1	11
03671	Herol W Mitleider E	002	6	4	6	5	15	-	-	4
03713	Klausen R Schule E	002	11	10	11	10	38	2	2	4
16774	Kosten Linde W, Oberkosten R, Sachser E, Unterkosten R Almen: Koster Hütte, Majel, Platzollerkaser, Schönkosthütte	002	27	21	27	24	87	3	-	18
01302	Mittewald D 884 Forsthütte Jhtt	001	70	62	80	76	236	24	7	10
16775	Oberassling D (1220) Bärenwirt Gh, Pedretschker E, Stabler E, Warscher E Almen: Baumgartnerkaser, Gamperkaser, Lexerkaser, Libisellerkaser, Soldererkaser, Tschikerkaser, Unterasscherkaser	X 000 002	49 41 8	38 34 4	54 46 8	46 41 5	166 153 13	5 5 -	3 2 1	21 18 3
04375	Oberthal R	X 001 002	32 27 5	27 23 4	36 32 4	34 30 4	112 102 10	10 7 3	2 2 -	14 11 3
16776	Penzendorf D Waldhuber E Almen: Gasserkaser, Huberkaser, Jakoberkaser, Maierhoferkaser, Mairkaser, Pedretschkerkaser, Walcher, Waldhuberkaser	002	25	19	31	25	83	6	1	15
16777	Schrottendorf D Goll W, Kolbenhaus W Almen: Neustallalm	002	23	18	21	18	78	3	1	17
04397	St. Justina D	002	16	12	15	14	44	-	1	7
16778	Thal-Aue D 820 Aue Gh, Hubertushütte Jhtt	001	105	79	125	116	333	19	15	6
04403	Thal-Römerweg R	001	29	23	39	32	94	10	1	4
04449	Thal-Wilfern R Oberbrugger E, St. Korbinian Ki	001	41	33	40	38	126	5	5	9
<b>16779</b>	<b>Unterassling D 1126 (46°47'01",12°38'28")</b> Libiseller E	<b>000</b>	<b>61</b>	<b>51</b>	<b>81</b>	<b>74</b>	<b>263</b>	<b>15</b>	<b>12</b>	<b>16</b>
04450	Vergein R	002	17	8	15	8	44	-	-	12



## Lienz

Gemeindename OKZ   Ortschaftsname	ZB ZSP	Gebäude insges.	Geb.mit Haupt- wohnsitz	Wohnun- gen	Haus- halte	Wohn- bevölk.	Neben- wohnsitz- fälle	Ar- beits- stätten	L + F Betr.- stätten
--------------------------------------	-----------	--------------------	-------------------------------	----------------	----------------	------------------	------------------------------	--------------------------	----------------------------

Platzer E

Almen: Grubenhüttl, Hauserhütte, Hofstätterkaser, Kanzingerkaser, Mitleiderkaser

### Zählsprengelübersicht:

Assling-Bichl	000	116	97	143	130	473	23	14	46
Assling-Talbereich	001	272	220	316	292	891	65	30	40
Assling-Nord	002	224	171	233	192	720	45	13	124

### Außervillgraten

<b>707 06</b>	<b>000</b>	<b>228</b>	<b>194</b>	<b>259</b>	<b>236</b>	<b>977</b>	<b>37</b>	<b>26</b>	<b>150</b>
---------------	------------	------------	------------	------------	------------	------------	-----------	-----------	------------

Gerichtsbezirk: Lienz

Fläche: 7.909,52 ha

Katastralgemeinden: Außervillgraten 7.909,52 ha

Postleitzahl: 9931

Österr. Karte: 178

Höhenklasse: 9

NUTS 3-Code: AT333

<b>16780 Außervillgraten D 1287 (46°47'01",12°25'42")</b>	<b>000</b>	<b>228</b>	<b>194</b>	<b>259</b>	<b>236</b>	<b>977</b>	<b>37</b>	<b>26</b>	<b>150</b>
---	------------	------------	------------	------------	------------	------------	-----------	-----------	------------

Bichler R, Brant R, Breitenbach W, Brunn E, Durach E, Glinze E, Hocheegg E, Hochfeichtl R, Hochkofl E, Hochlan R, Hochwalden E, Hofelet E, Hubertushütte Jhtt, Käsewald R, Klapfer R, Kuenz R, Lungkofl E, Obbruggen E, Oberkofl E, Obwurzen W, Orthof R, Pech E, Perfl R, Reiter E, Ronebach E, St. Genovefa Ki, St. Katharina Ki, Stefan E, Thurntaler-Rast Agh, Tilliach R, Unterfeld ZH (1490), Unterwalden ZH (1400), Versellerberg ZH (1530), Volkzeiner Hütte Schh, Winkeltal ZH (1380), Wurze E

Almen: Brandalm, Gliefenalm, Heinkaralm, Hofeletalm, Lackenkammeralm, Lechenalm, Leisacher Alm, Mitterwurzeralm, Mooshofalm, Niederbruggeralm, Raucheggenalm, Rautalm, Schupferalm, Straßalm, Tilliachalm, Unterarnalm, Volkzeinalm, Walderalm, Wurzeralm

### Zählsprengelübersicht:

Außervillgraten	000	228	194	259	236	977	37	26	150
-----------------	-----	-----	-----	-----	-----	-----	----	----	-----

### Dölsach

<b>707 07</b>	<b>X</b>	<b>626</b>	<b>525</b>	<b>853</b>	<b>777</b>	<b>2.189</b>	<b>150</b>	<b>81</b>	<b>111</b>
---------------	----------	------------	------------	------------	------------	--------------	------------	-----------	------------

Gerichtsbezirk: Lienz

Fläche: 2.416,43 ha

Katastralgemeinden: Dölsach 240,86 ha, Göriach 1.148,76 ha, Görschach-Gödnach 880,31 ha, Stribach 146,50 ha

Postleitzahl: 9991

Österr. Karte: 179, 180

Höhenklasse: 6

NUTS 3-Code: AT333

<b>16781 Dölsach D 731 (46°49'37",12°50'38")</b>	<b>000</b>	<b>270</b>	<b>230</b>	<b>430</b>	<b>399</b>	<b>1.057</b>	<b>73</b>	<b>45</b>	<b>30</b>
--	------------	------------	------------	------------	------------	--------------	-----------	-----------	-----------

16782 Gödnach D (710)	001	117	98	136	122	380	21	11	24
-----------------------	-----	-----	----	-----	-----	-----	----	----	----

St. Georgen ZH, Tscharniedling E

Almen: Moosalm

16783 Göriach D (770)	000	81	60	101	85	221	30	7	16
-----------------------	-----	----	----	-----	----	-----	----	---	----

Obergöriach ZH

## Lienz

Gemeindenname OKZ   Ortschaftsname	ZB ZSP	Gebäude insges.	Geb.mit Haupt- wohnsitz	Wohnun- gen	Haus- halte	Wohn- bevölk.	Neben- wohnsitz- fälle	Ar- beits- stätten	L + F Betr.- stätten
Almen: Obere Göriacher Alm, Oberwainigalm, Tomaburgeralm, Untere Göriacher Alm, Unterwainigalm									
16784   Görtschach D 760	001	67	57	81	74	237	15	9	23
Angerer E, Anna-Schutzhaus Schh, Auernig E, Fischer E, Kapaun Gh, Unterdorf ZH									
Almen: Brandstätterhütte, Greilalm, Moar-Gritzen-Alm, Wugge-Alm									
16785   Stribach D (700)	000	91	80	105	97	294	11	9	18
Kohlplatz ZH									
<b>Zählsprengelübersicht:</b>									
Dölsach-Göriach-Strib.	000	442	370	636	581	1.572	114	61	64
Görtschach-Gödnach	001	184	155	217	196	617	36	20	47

### Gaimberg

<b>707 08</b>	<b>000</b>	<b>285</b>	<b>191</b>	<b>360</b>	<b>250</b>	<b>767</b>	<b>109</b>	<b>34</b>	<b>57</b>
---------------	------------	------------	------------	------------	------------	------------	------------	-----------	-----------

Gerichtsbezirk: Lienz  
 Fläche: 728,06 ha  
 Katastralgemeinden: Obergaimberg 440,65 ha, Untergaimberg 287,41 ha  
 Postleitzahl: 9900  
 Österr. Karte: 179  
 Höhenklasse: 7  
 NUTS 3-Code: AT333

<b>16786   Obergaimberg ZH (1295) (46°50'39",12°46'02")</b>	<b>000</b>	<b>165</b>	<b>115</b>	<b>197</b>	<b>142</b>	<b>471</b>	<b>52</b>	<b>18</b>	<b>38</b>
---	------------	------------	------------	------------	------------	------------	-----------	-----------	-----------

Berggasthof Zetttersfeld Agh, Bidner Agh, Grafendorf R 756, Jugendheim Fhei, Kollnig E, Rohracher E, Zabernig E, Zetttersfeld We

16787   Untergaimberg ZH 826	000	120	76	163	108	296	57	16	19
------------------------------	-----	-----	----	-----	-----	-----	----	----	----

Grießmann E, Hotel Stocker Hot, Kalser E, Wartschensiedlung Sdlg (730), Zetttersfeld We

Almen: Raderalm, Unterhuberalm

#### Zählsprengelübersicht:

Gaimberg	000	285	191	360	250	767	109	34	57
----------	-----	-----	-----	-----	-----	-----	-----	----	----

### Heinfels

<b>707 35</b>	<b>X</b>	<b>290</b>	<b>236</b>	<b>342</b>	<b>294</b>	<b>997</b>	<b>54</b>	<b>38</b>	<b>78</b>
---------------	----------	------------	------------	------------	------------	------------	-----------	-----------	-----------

Gerichtsbezirk: Lienz  
 Fläche: 1.456,26 ha  
 Katastralgemeinden: Panzendorf 866,91 ha, Tessenberg 589,35 ha  
 Postleitzahl: 9920  
 Österr. Karte: 178, 195  
 Höhenklasse: 8  
 NUTS 3-Code: AT333

<b>16856   Panzendorf D 1078 (46°45'05",12°26'20")</b>	<b>000</b>	<b>223</b>	<b>183</b>	<b>273</b>	<b>233</b>	<b>765</b>	<b>35</b>	<b>30</b>	<b>47</b>
--	------------	------------	------------	------------	------------	------------	-----------	-----------	-----------

Faider E, Gschwendt W, Heinfelsberg ZH (1150), Hinterheinfels Sdlg (1200), Huben R, Kohllechen E, Rabland R 1080, Rain R, Rießerrhöfe Hgr, Schloss Heinfels Schl

Almen: Gschwendter Kaser

## Lienz

Gemeindename OKZ    Ortschaftsname	ZB ZSP	Gebäude insges.	Geb.mit Haupt- wohnsitz	Wohnun- gen	Haus- halte	Wohn- bevölk.	Neben- wohnsitz- fälle	Ar- beits- stätten	L + F Betr.- stätten
16879    Tessenberg D 1340	001	67	53	69	61	232	19	8	31
Oberberg R, St. Johannes Ki, Tessenberger Almrast Agh									
<b>Zählsprengelübersicht:</b>									
Panzendorf	000	223	183	273	233	765	35	30	47
Tessenberg	001	67	53	69	61	232	19	8	31

### Hopfgarten in Deferegggen

<b>707 09</b>	<b>000</b>	<b>222</b>	<b>182</b>	<b>263</b>	<b>245</b>	<b>839</b>	<b>28</b>	<b>32</b>	<b>94</b>
---------------	------------	------------	------------	------------	------------	------------	-----------	-----------	-----------

Gerichtsbezirk: Lienz  
 Fläche: 7.317,07 ha  
 Katastralgemeinden: Hopfgarten in Deferegggen 7.317,07 ha  
 Postleitzahl: 9961  
 Österr. Karte: 178  
 Höhenklasse: 8  
 NUTS 3-Code: AT333

16788    Dölach	000	37	31	44	44	152	3	5	14
Dölach-Schattseite ZH (980), Dölach-Sonnseite ZH (1030)									
Almen: Außerbachalm, Grünalm, Gumplalm, Innerbachalm, Naßfeldalm, Weißenfeldalm									
16789    Hof R 1459	000	21	19	25	24	94	-	2	13
<b>16790    Hopfgarten in Deferegggen</b>	<b>000</b>	<b>92</b>	<b>73</b>	<b>113</b>	<b>103</b>	<b>314</b>	<b>19</b>	<b>21</b>	<b>23</b>
<b>D 1107</b>									
<b>(46°55'19", 12°31'02")</b>									
Bloschütte Agh									
Almen: Gagenalm, Glaurithütte, Kloitzalm, Moosalm, Ranigesalm, Zirbenalm, Zwenewaldalm									
16791    Lerch R 1499	000	11	10	15	14	58	1	1	12
16792    Plon ZH (1140)	000	39	34	42	40	143	3	2	13
Schmittenkirchl Ki									
Almen: Bichleralm, Eggalm, Kleinitzalm, Laschkitzenalm									
16793    Rajach R 1368	000	13	11	14	13	53	2	-	13
16794    Ratzell ZH	000	9	4	10	7	25	-	1	6
Glanz E									
Almen: Glanzalm									
<b>Zählsprengelübersicht:</b>									
Hopfgarten in Deferegggen	000	222	182	263	245	839	28	32	94

## Lienz

Gemeindenname OKZ   Ortschaftsname	ZB ZSP	Gebäude insges.	Geb.mit Haupt- wohnsitz	Wohnun- gen	Haus- halte	Wohn- bevölk.	Neben- wohnsitz- fälle	Ar- beits- stätten	L + F Betr.- stätten
---------------------------------------	-----------	--------------------	-------------------------------	----------------	----------------	------------------	------------------------------	--------------------------	----------------------------

### Innervillgraten

<b>707 10</b>	<b>000</b>	<b>249</b>	<b>198</b>	<b>259</b>	<b>218</b>	<b>984</b>	<b>32</b>	<b>30</b>	<b>172</b>
---------------	------------	------------	------------	------------	------------	------------	-----------	-----------	------------

Gerichtsbezirk: Lienz  
 Fläche: 8.783,36 ha  
 Katastralgemeinden: Innervillgraten 8.783,36 ha  
 Postleitzahl: 9932  
 Österr. Karte: 177, 178  
 Höhenklasse: 9  
 NUTS 3-Code: AT333

<b>16795 Innervillgraten D 1381 (46°48'31",12°22'02")</b>	<b>000</b>	<b>249</b>	<b>198</b>	<b>259</b>	<b>218</b>	<b>984</b>	<b>32</b>	<b>30</b>	<b>172</b>
---	------------	------------	------------	------------	------------	------------	-----------	-----------	------------

Ahornberg ZH (1400), Bachlet R, Bad Kalkstein Agh, Berglet R, Ebene ZH (1395), Eggeberg ZH (1470), Fürat E, Gisser R, Gutnigger R, Haider R, Hauser E, Hetzwald R, Hochberg ZH (1650), Högge R, Kalkstein R 1639, Kesserberg ZH, Klamperplatz R 1491, Lahnberg ZH (1460), Lanser R, Matten E, Maxer E, Nolte R, Schettlet R, Stauder R, Steinwand R

Almen: Ahornalm, Alfental, Bergletalm, Galleralm, Graferalm, Kamelisenalm, Lippental, Moarkammer, Oberhoferalm, Oberstalleralm, Prantekammern, Riepenalm, Ruschletalm, Sandkammer, Schalleralm, Schmidhoferalm, Senfteralm, Stauderalm, Tafinalm, Talet, Taletalm, Unterstalleralm

#### Zählsprengelübersicht:

Innervillgraten	000	249	198	259	218	984	32	30	172
-----------------	-----	-----	-----	-----	-----	-----	----	----	-----

### Iselsberg-Stronach

<b>707 11</b>	<b>000</b>	<b>245</b>	<b>172</b>	<b>285</b>	<b>222</b>	<b>570</b>	<b>19</b>	<b>23</b>	<b>38</b>
---------------	------------	------------	------------	------------	------------	------------	-----------	-----------	-----------

Gerichtsbezirk: Lienz  
 Fläche: 1.795,93 ha  
 Katastralgemeinden: Iselsberg 1.147,65 ha, Stronach 648,28 ha  
 Postleitzahl: 9991  
 Österr. Karte: 179, 180  
 Höhenklasse: 8  
 NUTS 3-Code: AT333

<b>16796 Iselsberg D 1117 (46°50'18",12°50'42")</b>	<b>000</b>	<b>184</b>	<b>125</b>	<b>214</b>	<b>163</b>	<b>409</b>	<b>16</b>	<b>19</b>	<b>27</b>
---	------------	------------	------------	------------	------------	------------	-----------	-----------	-----------

Hotel Wacht Hot, Moserhof Gh, Oberberg ZH (1210), Paß Iselsberg ZH (1200), Plautz E, Raneralmhütte Agh, Reiter E, Schöne Aussicht Agh

Almen: Iselsberger Alm, Luggental, Moseralm, Plautzalm, Reiteralm, Straganzalm

16797 Stronach	000	61	47	71	59	161	3	4	11
----------------	-----	----	----	----	----	-----	---	---	----

Deutsch E, Moar E, Stronach-Kirche R 1106, Stronach-Säge R (1060), Wiesflecker E

Almen: Ederalm, Groje, Oberegger, Stronachalm

#### Zählsprengelübersicht:

Iselsberg-Stronach	000	245	172	285	222	570	19	23	38
--------------------	-----	-----	-----	-----	-----	-----	----	----	----

## Lienz

Gemeindenname OKZ    Ortschaftsname	ZB ZSP	Gebäude insges.	Geb.mit Haupt- wohnsitz	Wohnun- gen	Haus- halte	Wohn- bevölk.	Neben- wohnsitz- fälle	Ar- beits- stätten	L + F Betr.- stätten
<b>Kals am Großglockner</b>									
<b>707 12</b>	<b>000</b>	<b>358</b>	<b>288</b>	<b>396</b>	<b>370</b>	<b>1.338</b>	<b>92</b>	<b>64</b>	<b>107</b>
Gerichtsbezirk: Lienz Fläche: 18.054,36 ha Katastralgemeinden: Kals 18.054,36 ha Postleitzahlen: Gemeindeamt: 9981 weitere: 9953 Österr. Karte: 153, 178, 179 Höhenklasse: 9 NUTS 3-Code: AT333									
16798 Arnig R	000	9	8	9	9	42	3	-	8
Almen: Jansalm									
16799 Burg R	000	23	17	26	24	99	12	6	11
Kaiser Tauernhaus Schh, Moaalm Agh, Ruine St. Peter Ru, Spöttling-Taurer W									
Almen: Bergeralm, Böheimebenalm, Moaebenalm, Pifanghütte, Rumesoi-Eben, Schönebenalm, Tinklebenalm, Zalesedalm									
16800 Glor-Berg	000	23	12	16	14	68	8	7	6
Berg ZH, Fritz E, Glor W, Glorer Hütte Schh, Groder E, Lucknerhaus Agh, Lucknerhütte Schh, Stüdlhütte Schh, Tinkl E									
Almen: Berger Ochsnerhütte, Glorer-Gärten-Alm, Huteralm, Jörgnalm, Niggalm, Oberfigeralm, Raineralm, Schliederleralm, Tinklwinklalm									
16801 Großdorf D 1364	000	77	68	89	85	331	21	18	29
Glocknerblick Agh, Tembler E									
Almen: Ganotzalm, Kereralm, Pahlalm									
<b>16802 Ködnitz D 1324 (47°00'00",12°38'45")</b>	<b>000</b>	<b>53</b>	<b>37</b>	<b>56</b>	<b>50</b>	<b>156</b>	<b>13</b>	<b>20</b>	<b>12</b>
16803 Lana ZH (1280)	000	18	16	25	24	78	4	3	5
Arzl E, Figer E									
Almen: Figeralm, Gornalm									
16804 Lesach	000	54	44	69	64	210	15	4	19
Elleparte E, Lesacher-Riegel-Hütte Agh, Lesachhütte Schh, Oberlesach W, Pradell ZH, Rubisoi E, Unterlesach D 1319									
Almen: Bubenreuther Hütte									
16805 Oberpeischlach R 1060	000	28	25	28	28	99	2	2	7
16806 Staniska ZH	000	10	8	10	9	34	3	-	5
Egger E, Haslach E, Rantschner E									
Almen: Gliberalpl, Lenzalm, Loipalm, Martineralm, Rantschneralm									
16807 Unterburg D	000	15	12	13	12	38	6	2	2
16808 Unterpeischlach R 823	000	48	41	55	51	183	5	2	3
Greil W, Kraftwerk Unterpeischlach Krwk									

## Lienz

Gemeindename OKZ    Ortschaftsname	ZB ZSP	Gebäude insges.	Geb.mit Haupt- wohnsitz	Wohnun- gen	Haus- halte	Wohn- bevölk.	Neben- wohnsitz- fälle	Ar- beits- stätten	L + F Betr.- stätten
---------------------------------------	-----------	--------------------	-------------------------------	----------------	----------------	------------------	------------------------------	--------------------------	----------------------------

### Zählsprengelübersicht:

Kals am Großglockner	000	358	288	396	370	1.338	92	64	107
----------------------	-----	-----	-----	-----	-----	-------	----	----	-----

### Kartitsch

<b>707 13</b>	<b>000</b>	<b>265</b>	<b>213</b>	<b>271</b>	<b>245</b>	<b>897</b>	<b>60</b>	<b>42</b>	<b>148</b>
---------------	------------	------------	------------	------------	------------	------------	-----------	-----------	------------

Gerichtsbezirk: Lienz

Fläche: 5.890,93 ha

Katastralgemeinden: Hollbruck 914,69 ha, Kartitsch 4.976,24 ha

Postleitzahl: 9941

Österr. Karte: 195

Höhenklasse: 9

NUTS 3-Code: AT333

16809 Hollbruck R 1360	000	26	20	24	21	84	5	5	16
Faschinghöfe R									

<b>16810 Kartitsch</b> <b>(46°43'33",12°29'58")</b>	<b>000</b>	<b>239</b>	<b>193</b>	<b>247</b>	<b>224</b>	<b>813</b>	<b>55</b>	<b>37</b>	<b>132</b>
--	------------	------------	------------	------------	------------	------------	-----------	-----------	------------

Außerlerch W, Äußerst R, Birgl R, Erschbaum R (1390), Hinteregg R, Hubertushütte Jhtt, Innerlerch E, Kanter W, Kartitsch-Boden D 1353, Neuwinkl R, Obstanser See-Hütte Schh, Prinz-Heinrich-Kapelle Ki, Rauchenbach R, Schuster R (1320), St. Oswald D 1360, Standschützenhütte Schh, Sulzenbach ZH (1480), Tscharrhütte Jh, Walcher R, Wiese W, Winkl W

Almen: Weitenstall

### Zählsprengelübersicht:

Kartitsch	000	265	213	271	245	897	60	42	148
-----------	-----	-----	-----	-----	-----	-----	----	----	-----

### Lavant

<b>707 14</b>	<b>000</b>	<b>92</b>	<b>68</b>	<b>96</b>	<b>92</b>	<b>280</b>	<b>18</b>	<b>17</b>	<b>25</b>
---------------	------------	-----------	-----------	-----------	-----------	------------	-----------	-----------	-----------

Gerichtsbezirk: Lienz

Fläche: 2.254,57 ha

Katastralgemeinden: Lavant 2.254,57 ha

Postleitzahl: 9900

Österr. Karte: 179, 180, 196, 197

Höhenklasse: 6

NUTS 3-Code: AT333

<b>16811 Lavant D 675</b> <b>(46°47'49",12°50'33")</b>	<b>000</b>	<b>92</b>	<b>68</b>	<b>96</b>	<b>92</b>	<b>280</b>	<b>18</b>	<b>17</b>	<b>25</b>
---	------------	-----------	-----------	-----------	-----------	------------	-----------	-----------	-----------

Marien-Wallfahrtskirche Ki, Wacht W 647

### Zählsprengelübersicht:

Lavant	000	92	68	96	92	280	18	17	25
--------	-----	----	----	----	----	-----	----	----	----

## Lienz

Gemeindenname OKZ    Ortschaftsname	ZB ZSP	Gebäude insges.	Geb.mit Haupt- wohnsitz	Wohnun- gen	Haus- halte	Wohn- bevölk.	Neben- wohnsitz- fälle	Ar- beits- stätten	L + F Betr.- stätten
--	-----------	--------------------	-------------------------------	----------------	----------------	------------------	------------------------------	--------------------------	----------------------------

### Leisach

<b>707 15</b>		<b>000</b>	<b>221</b>	<b>186</b>	<b>311</b>	<b>292</b>	<b>881</b>	<b>40</b>	<b>25</b>	<b>44</b>
---------------	--	------------	------------	------------	------------	------------	------------	-----------	-----------	-----------

Gerichtsbezirk: Lienz  
 Fläche: 3.327,41 ha  
 Katastralgemeinden: Burgfrieden 784,62 ha, Leisach 2.542,79 ha  
 Postleitzahl: 9900  
 Österr. Karte: 179, 196  
 Höhenklasse: 6  
 NUTS 3-Code: AT333

16812 Burgfrieden		000	28	23	32	30	92	6	2	13
-------------------	--	-----	----	----	----	----	----	---	---	----

Albrechthütte Jhtt, Anger-Leiten R, Angerlehauser E, Gloriach E, Hertahütte Jhtt, Hintental ZH (840), Lienzer  
 Klaus Hgr, Oberburgfrieden W, Schwandthütte Jhtt

Almen: Forchergasl, Hubergasl

<b>16813 Leisach D 712 (46°48'37",12°45'00")</b>		<b>000</b>	<b>147</b>	<b>125</b>	<b>222</b>	<b>212</b>	<b>644</b>	<b>28</b>	<b>18</b>	<b>31</b>
--	--	------------	------------	------------	------------	------------	------------	-----------	-----------	-----------

Kerschbaumer E, Tschwabele E

Almen: Leisacher Alm, Reiteralm

16814 Leisach-Gries Sdlg (700)		000	46	38	57	50	145	6	5	-
--------------------------------	--	-----	----	----	----	----	-----	---	---	---

#### Zählsprengelübersicht:

Leisach		000	221	186	311	292	881	40	25	44
---------	--	-----	-----	-----	-----	-----	-----	----	----	----

### Lienz ST

<b>707 16</b>	<b>X</b>	<b>2.093</b>	<b>1.708</b>	<b>5.667</b>	<b>5.300</b>	<b>12.079</b>	<b>996</b>	<b>920</b>	<b>61</b>
---------------	----------	--------------	--------------	--------------	--------------	---------------	------------	------------	-----------

Gerichtsbezirk: Lienz  
 Fläche: 1.594,54 ha  
 Katastralgemeinden: Lienz 661,02 ha, Patriasdorf 933,52 ha  
 Postleitzahl: 9900  
 Österr. Karte: 179  
 Höhenklasse: 6  
 NUTS 3-Code: AT333

<b>16815 Lienz Stt 673 (46°49'49",12°46'01")</b>	<b>X</b>	<b>2.013</b>	<b>1.643</b>	<b>5.576</b>	<b>5.208</b>	<b>11.817</b>	<b>980</b>	<b>906</b>	<b>40</b>
--	----------	--------------	--------------	--------------	--------------	---------------	------------	------------	-----------

	000	194	139	373	342	718	77	304	4
	010	140	95	306	288	566	39	119	1
	011	178	142	422	381	1.055	98	102	5
	012	194	157	574	519	1.156	113	90	5
	013	126	101	295	291	628	73	58	1
	020	102	85	211	177	374	51	16	1
	021	267	244	1.002	926	2.176	186	53	5
	022	206	133	285	270	642	57	79	7
	030	123	111	462	450	898	75	23	1
	031	155	137	918	891	1.986	88	21	5
	032	294	270	682	630	1.512	115	35	5
	040	34	29	46	43	106	8	6	-

16816 Patriasdorf Stt		X	80	65	91	92	262	16	14	21
		040	47	45	67	68	190	9	3	17
		041	33	20	24	24	72	7	11	4

Bruck Schl, Griebelehof Gh, Hochsteinhütte Schh, Moosalm Gh, Schloßberg ZH, Sternalm Gh, Taxer E,  
 Taxergassl Jh, Tschitscher E, Venedigerwarte Gh

### Lienz

Gemeindename OKZ Ortschaftsname	ZB ZSP	Gebäude insges.	Geb.mit Haupt- wohnsitz	Wohnun- gen	Haus- halte	Wohn- bevölk.	Neben- wohnsitz- fälle	Ar- beits- stätten	L + F Betr.- stätten
<b>Zählsprengelübersicht:</b>									
<b>Stadtzentrum</b>	<b>00</b>	<b>194</b>	<b>139</b>	<b>373</b>	<b>342</b>	<b>718</b>	<b>77</b>	<b>304</b>	<b>4</b>
Lienz-Zentrum	000	194	139	373	342	718	77	304	4
<b>Innere Wohngeb.u.Bahnhof</b>	<b>01</b>	<b>638</b>	<b>495</b>	<b>1.597</b>	<b>1.479</b>	<b>3.405</b>	<b>323</b>	<b>369</b>	<b>12</b>
Lienz-Bahnhof	010	140	95	306	288	566	39	119	1
St.Michael	011	178	142	422	381	1.055	98	102	5
Maria Heimsuchung	012	194	157	574	519	1.156	113	90	5
Bründlanger	013	126	101	295	291	628	73	58	1
<b>Nördl.jüngere Wohngeb.</b>	<b>02</b>	<b>575</b>	<b>462</b>	<b>1.498</b>	<b>1.373</b>	<b>3.192</b>	<b>294</b>	<b>148</b>	<b>13</b>
Ruefenfeld	020	102	85	211	177	374	51	16	1
Grafenanger	021	267	244	1.002	926	2.176	186	53	5
Bürgerau-Peggetz-Mienek.	022	206	133	285	270	642	57	79	7
<b>Südl.jüngere Wohngeb</b>	<b>03</b>	<b>572</b>	<b>518</b>	<b>2.062</b>	<b>1.971</b>	<b>4.396</b>	<b>278</b>	<b>79</b>	<b>11</b>
Am Mühlbach	030	123	111	462	450	898	75	23	1
Klostermühle	031	155	137	918	891	1.986	88	21	5
Eichholz	032	294	270	682	630	1.512	115	35	5
<b>Ländl.Rand-u.Berggebiet</b>	<b>04</b>	<b>114</b>	<b>94</b>	<b>137</b>	<b>135</b>	<b>368</b>	<b>24</b>	<b>20</b>	<b>21</b>
Patriasdorf	040	81	74	113	111	296	17	9	17
Schloßberg	041	33	20	24	24	72	7	11	4

### Matrei in Osttirol M

**707 17**                                    **X**    **1.331**    **965**    **1.677**    **1.420**    **4.903**    **96**    **213**    **319**

Gerichtsbezirk: Lienz

Fläche: 27.775,41 ha

Katastralgemeinden: Matrei in Osttirol Land 27.538,88 ha, Matrei in Osttirol Markt 236,53 ha

Postleitzahlen: Gemeindeamt: 9971 weitere: 9953

Österr. Karte: 152, 153, 178, 179

Höhenklasse: 7

NUTS 3-Code: AT333

17252	Berg W	003	9	7	10	9	54	-	1	10
16817	Bichl D	001	52	50	66	65	227	2	1	24
	Gereiter E									
16818	Feld D	002	22	19	25	24	78	-	2	7
16819	Ganz D	001	38	26	42	34	132	1	2	14
	Guggenberg R, St. Nikolaus W									
	Almen: Arnitzalm									
16820	Glanz ZH	003	22	17	24	21	96	-	1	15
	Presslab W									
	Almen: Raineralm, Roanermal, Wallische Hütte									
16821	Gruben R	003	29	9	28	10	36	2	1	9
	Badener Hütte Schh, Egghäusl E, Landschütz R, Pumpstation Gruben E, Winterbrücke E									
	Almen: Mitteldorfer Alm, Obere Katalalm, Pschinig, Pschorzalm, Steinsteig, Untere Katalalm, Zedlacher Alm									
16822	Hinterburg R	003	49	45	60	56	242	2	1	18
16823	Hinteregg W	003	8	3	8	3	14	-	1	3



## Lienz

Gemeindename OKZ	Ortschaftsname	ZB ZSP	Gebäude insges.	Geb.mit Haupt- wohnsitz	Wohnun- gen	Haus- halte	Wohn- bevölk.	Neben- wohnsitz- fälle	Ar- beits- stätten	L + F Betr.- stätten
	Strumerhof Agh									
	Almen: Wodenalm									
16824	Huben D	002	53	38	50	49	180	1	14	8
	Oberhuben R, Zöschken E									
16825	Kaltenhaus R	003	29	26	28	29	126	1	5	16
	Lublaß W, Stein W, Sudetendeutsche Hütte Schh, Thiemehütte We									
	Almen: Hoanzeralm, Steiner Alm									
16826	Kienburg W	002	31	19	25	22	90	1	6	7
	Brunner E, Falter W, Pumpstation Kienburg E, Steinbruch Kienburg Stbr, Trin R									
	Almen: Gsengalm									
16827	Klaunz W	001	41	27	40	34	166	2	5	20
	Außer-Klaunzer-Berg ZH, Huberhof E, Inner-Klaunzer-Berg ZH, Kals-Matreier-Törl Schutzhütte Schh, Köll E									
	Almen: Kerschbaumeralm, Kuenzeralm									
16828	Klausen ZH	001	12	10	17	16	58	2	-	13
	Schweinach R, Vogelsang E									
<b>16829</b>	<b>Matrei in Osttirol M 975</b>	<b>X</b>	<b>584</b>	<b>457</b>	<b>900</b>	<b>805</b>	<b>2.462</b>	<b>68</b>	<b>143</b>	<b>52</b>
	<b>(47°00'00",12°32'33")</b>	<b>000</b>	<b>557</b>	<b>456</b>	<b>875</b>	<b>804</b>	<b>2.458</b>	<b>68</b>	<b>143</b>	<b>52</b>
		<b>003</b>	<b>27</b>	<b>1</b>	<b>25</b>	<b>1</b>	<b>4</b>	<b>-</b>	<b>-</b>	<b>-</b>
	Schloss Weißenstein Schl									
	Almen: Äußere Steiner-Alm, Frögealm, Innersteineralm, Mitteldorfer Frossnitzalm, Zedlacher Ochsenalm									
16830	Mattersberg ZH	002	22	21	26	25	92	-	-	6
	Brenner W, Mattersberger E, Obenfeldner E, Seeler E, Steiger E									
16831	Moos R	002	38	33	45	37	147	-	3	14
	Lottersberg ZH, Mentles E, Mooser E, Strimitzer E									
16832	Proßegg D	003	40	35	43	42	159	-	2	14
16833	Raneburg ZH	003	27	3	28	4	18	2	-	5
	Asslab E, Karl-Fürst-Hütte Schh									
	Almen: Gimperalm, Kaiser Alm, Kessleralm, Landeggalm, Obere Taxeralm, Raneburger Alm, Untere Taxeralm, Unterwaldalm									
16834	Seblas R	001	43	31	35	33	109	-	10	18
	Tratten W									
16835	Tauer Alm	X	74	2	67	3	10	5	7	1
		000	13	-	13	-	-	-	-	-
		003	61	2	54	3	10	5	7	1
	Alte Prager Hütte Schh, Außergschlöss Agh, Felbertauern ZH, Felsenkapelle Ki, Grünseehütte Schih, Matreier Tauernhaus Agh, Neue Prager Hütte Schh, Schildstall Jhtt, St. Pöltner Hütte Schh, Venedigerblick Agh, Venedigerhaus Agh									
	Almen: Außergschlöß, Haupmeralm, Innergschlöß, Moaralm, Ruggentaleralm, Schildalm, Staudleralm, Wohlgemuthalm									





## Lienz

Gemeindename OKZ    Ortschaftsname	ZB ZSP	Gebäude insges.	Geb.mit Haupt- wohnsitz	Wohnun- gen	Haus- halte	Wohn- bevölk.	Neben- wohnsitz- fälle	Ar- beits- stätten	L + F Betr.- stätten
<b>16851 Oberlienz D 757 (46°50'39",12°43'52")</b>	<b>000</b>	<b>220</b>	<b>197</b>	<b>307</b>	<b>303</b>	<b>856</b>	<b>33</b>	<b>20</b>	<b>46</b>
Lesendorf D 760, Perlog E, Pölland R, Stöckl R, Tratte R									
<b>Zählsprengelübersicht:</b>									
Oberlienz	000	396	335	498	484	1.438	57	29	100

### Obertilliach

<b>707 21</b>	<b>000</b>	<b>233</b>	<b>180</b>	<b>325</b>	<b>236</b>	<b>796</b>	<b>64</b>	<b>49</b>	<b>102</b>
---------------	------------	------------	------------	------------	------------	------------	-----------	-----------	------------

Gerichtsbezirk: Lienz  
 Fläche: 6.503,96 ha  
 Katastralgemeinden: Obertilliach 6.503,96 ha  
 Postleitzahl: 9942  
 Österr. Karte: 195, 196  
 Höhenklasse: 9  
 NUTS 3-Code: AT333

16852 Bergen R (1340)	000	45	32	46	40	147	7	4	24
Bachhäusl D, Flatsch W, Goll W, Huben W, Rals W									
Alpen: Bödenalpe, Karalpe, Ochsendgartenalpe									
16853 Leiten R 1430	000	17	13	28	19	54	4	-	11
Eben W, Inderst R, Prünste R									
<b>16854 Obertilliach (46°42'40",12°37'01")</b>	<b>000</b>	<b>150</b>	<b>119</b>	<b>224</b>	<b>156</b>	<b>522</b>	<b>47</b>	<b>41</b>	<b>60</b>
Connyalm Agh, Dorf D 1450, Hirtenhütte Jhtt, Porzehütte Schh									
Alpen: Folmasaialpe, Gontrunalpe, Parditalpe									
16855 Rodarm D 1430	000	21	16	27	21	73	6	4	7
Kutteschupfen E									
<b>Zählsprengelübersicht:</b>									
Obertilliach	000	233	180	325	236	796	64	49	102

### Prägraten am Großvenediger

<b>707 23</b>	<b>000</b>	<b>332</b>	<b>246</b>	<b>362</b>	<b>306</b>	<b>1.274</b>	<b>28</b>	<b>61</b>	<b>124</b>
---------------	------------	------------	------------	------------	------------	--------------	-----------	-----------	------------

Gerichtsbezirk: Lienz  
 Fläche: 18.035,50 ha  
 Katastralgemeinden: Prägraten 18.035,50 ha  
 Postleitzahl: 9974  
 Österr. Karte: 151, 152, 177, 178  
 Höhenklasse: 9  
 NUTS 3-Code: AT333

16857 Bichl D 1493	000	21	14	20	16	74	1	5	8
Frösach ZH, Oberbichl E, Sajathütte Schh									
16858 Bobojach R 1269	000	22	21	26	26	103	-	2	15
Niljochhütte Schh, Stein ZH									

## Lienz

Gemeindename OKZ    Ortschaftsname	ZB ZSP	Gebäude insges.	Geb.mit Haupt- wohnsitz	Wohnun- gen	Haus- halte	Wohn- bevölk.	Neben- wohnsitz- fälle	Ar- beits- stätten	L + F Betr.- stätten
Almen: Wunalm									
16859 Hinterbichl D 1329	000	55	28	46	31	143	4	15	24
Clarahütte Schh, Defregger Haus Schh, Essener-Rostocker-Hütte Schh, Feldner R, Groder E, Isplitzer Alm Agh, Johannishütte Schh, Kleine-Philipp-Reuter-Hütte Schh, Lasnitzenhütte Agh, Ochsnerhütte Jhtt, Stabanthütte Agh, Stoanalm Agh, Ströden E									
Almen: Göriacher Alm, Großbachalm, Lassnitzenalm, Maureralm, Pebellalm, Stockachalm, Stürmitzalm									
<b>16860 St. Andrä (47°01'02",12°22'44")</b>	<b>000</b>	<b>153</b>	<b>128</b>	<b>192</b>	<b>174</b>	<b>696</b>	<b>13</b>	<b>31</b>	<b>55</b>
Blusen E, Losach E, Prägraten am Großvenediger D 1309									
16861 Wallhorn R (1300)	000	81	55	78	59	258	10	8	22
Bodenalm Agh, Eisseehtütte Schh									
Almen: Angstingeralm, Außerwinkler Alm, Wallhorner Alm									
<b>Zählsprengelübersicht:</b>									
Prägraten	000	332	246	362	306	1.274	28	61	124
<hr/>									
<b>Schlaiten</b>									
<b>707 27</b>	<b>000</b>	<b>148</b>	<b>127</b>	<b>169</b>	<b>158</b>	<b>498</b>	<b>17</b>	<b>13</b>	<b>45</b>
Gerichtsbezirk: Lienz Fläche: 3.663,70 ha Katastralgemeinden: Schlaiten 3.663,70 ha Postleitzahl: 9951 Österr. Karte: 178, 179 Höhenklasse: 7 NUTS 3-Code: AT333									
<b>16874 Schlaiten D 876 (46°52'42",12°39'02")</b>	<b>000</b>	<b>148</b>	<b>127</b>	<b>169</b>	<b>158</b>	<b>498</b>	<b>17</b>	<b>13</b>	<b>45</b>
Angerer E, Außergonig E, Bacherdorf R, Gantschach D, Gasser E, Gonzach R, Göriach R 1155, Gruben E, Innergonig E, Innerkrass E, Mesnerdorf D, Pedarnig E, Plone R (870), Zajach E, Zischger E, Zum guten Hirten Ki									
Almen: Gantschniginfang, Göriacher Alm, Klosterfrauenalm, Krassnigalm, Laschkitzehütte, Petoggalm, Schlaitener Alm, Schlaitener Tor									
<b>Zählsprengelübersicht:</b>									
Schlaiten	000	148	127	169	158	498	17	13	45
<hr/>									
<b>Sillian M</b>									
<b>707 28</b>	<b>X</b>	<b>547</b>	<b>438</b>	<b>747</b>	<b>671</b>	<b>2.082</b>	<b>149</b>	<b>134</b>	<b>179</b>
Gerichtsbezirk: Lienz Fläche: 3.625,53 ha Katastralgemeinden: Arnbach 1.135,11 ha, Sillian 1.411,16 ha, Sillianberg 1.079,26 ha Postleitzahl: 9920 Österr. Karte: 178, 195 Höhenklasse: 8 NUTS 3-Code: AT333									
16875 Arnbach D 1097	X 000 001	123 78 45	95 60 35	137 91 46	123 80 43	393 215 178	36 34 2	19 11 8	59 19 40

## Lienz

Gemeindename OKZ	Ortschaftsname	ZB ZSP	Gebäude insges.	Geb.mit Haupt- wohnsitz	Wohnun- gen	Haus- halte	Wohn- bevölk.	Neben- wohnsitz- fälle	Ar- beits- stätten	L + F Betr.- stätten
Erlach R, Huben R, Köckberg ZH (1260), Kolbental R, Pfeifer E, Rauter W, Tödter E										
Alpen: Forcherkaser										
<b>16876</b>	<b>Sillian M 1103</b>	<b>X</b>	<b>384</b>	<b>309</b>	<b>568</b>	<b>508</b>	<b>1.492</b>	<b>106</b>	<b>113</b>	<b>84</b>
	<b>(46°44'57",12°25'00")</b>	<b>000</b>	<b>380</b>	<b>309</b>	<b>568</b>	<b>508</b>	<b>1.492</b>	<b>106</b>	<b>112</b>	<b>84</b>
		<b>001</b>	<b>4</b>	<b>-</b>	<b>-</b>	<b>-</b>	<b>-</b>	<b>-</b>	<b>1</b>	<b>-</b>
Asthof W, Leckfeldhütte Agh, Sillianer Hütte Schh										
Alpen: Rieserkaser										
16877	Sillianberg ZH (1270)	001	40	34	42	40	197	7	2	36
Gadein Agh, Haselgrube W, Herrnegg E, Hofer E, Pircher E, Riedl W, Schlittenhaus R, Zelger E										
<b>Zählsprengelübersicht:</b>										
	Sillian-Arnbad	000	458	369	659	588	1.707	140	123	103
	Sillian-Umgebung	001	89	69	88	83	375	9	11	76
<hr/>										
<b>St. Jakob in Deferegggen</b>										
<b>707 24</b>		<b>000</b>	<b>377</b>	<b>249</b>	<b>425</b>	<b>349</b>	<b>1.009</b>	<b>123</b>	<b>101</b>	<b>95</b>
Gerichtsbezirk: Lienz										
Fläche: 18.595,50 ha										
Katastralgemeinden: St. Jakob in Deferegggen 18.595,50 ha										
Postleitzahl: 9963										
Österr. Karte: 151, 177, 178										
Höhenklasse: 9										
NUTS 3-Code: AT333										
16862	Außerrotte R 1399	000	61	38	65	47	121	16	10	13
Brunnalm Agh, Lacken R, St. Leonhard R, Tögisch R										
16863	Feistritz R (1390)	000	27	13	24	15	39	8	2	9
16864	Innerrotte R (1400)	000	51	40	55	50	142	16	18	13
Erlach E										
Almen: Durfeldalm, Hintere Trojeralm, Lobisse-Alm, Vordere Trojeralm										
16865	Oberrotte R 1422	000	113	67	129	104	341	47	20	32
Barmer Hütte Schh, Erlsbach W, Grünmoos W, Ladstatt R, Maik E, Mariahilf R, Oberseehütte Schh, Patscher Hütte Agh, Pötsch R, Ranach W, Rinderschinken D, Seespitzhütte Schh, Staller Sattel Z, Trogach E										
Almen: Arventalalm, Blindisalm, Erlsbacher Alm, Frölitzaalm, Hintere Stalle, Jagdhausalm, Jesachalm, Lappachalm, Obere Seebachalm, Oberhausalm, Patscher Alm, Reggnalm, Staller Alm, Untere Seebachalm, Vordere Stalle										
<b>16866</b>	<b>Unterrotte</b>	<b>000</b>	<b>125</b>	<b>91</b>	<b>152</b>	<b>133</b>	<b>366</b>	<b>36</b>	<b>51</b>	<b>28</b>
	<b>(46°55'00",12°19'55")</b>									
Außerberg ZH, Reichenberger Hütte Schh, St. Jakob in Deferegggen D 1389, Trojen E										
Almen: Oberseite										
<b>Zählsprengelübersicht:</b>										
	St.Jakob in Deferegggen	000	377	249	425	349	1.009	123	101	95

## Lienz

Gemeindenname OKZ   Ortschaftsname	ZB ZSP	Gebäude insges.	Geb.mit Haupt- wohnsitz	Wohnun- gen	Haus- halte	Wohn- bevölk.	Neben- wohnsitz- fälle	Ar- beits- stätten	L + F Betr.- stätten
---------------------------------------	-----------	--------------------	-------------------------------	----------------	----------------	------------------	------------------------------	--------------------------	----------------------------

### St. Johann im Walde

<b>707 25</b>	<b>000</b>	<b>99</b>	<b>72</b>	<b>90</b>	<b>74</b>	<b>298</b>	<b>15</b>	<b>16</b>	<b>33</b>
---------------	------------	-----------	-----------	-----------	-----------	------------	-----------	-----------	-----------

Gerichtsbezirk: Lienz  
 Fläche: 3.281,53 ha  
 Katastralgemeinden: St. Johann im Walde 3.281,53 ha  
 Postleitzahl: 9951  
 Österr. Karte: 178, 179  
 Höhenklasse: 6  
 NUTS 3-Code: AT333

<b>16867 St. Johann im Walde R 748 (46°54'01",12°37'40")</b>	<b>000</b>	<b>99</b>	<b>72</b>	<b>90</b>	<b>74</b>	<b>298</b>	<b>15</b>	<b>16</b>	<b>33</b>
--	------------	-----------	-----------	-----------	-----------	------------	-----------	-----------	-----------

Hiesl E, Lorenzenhof E, Michelbach E, Neugarten R, Oberfercher E, Oberleibnig D 1244, Öberst E, Oblaß E, Oblaßberg ZH 1071, St. Maria Ki, Unterfercher E, Unterleibnig R 752, Weirer E, Windschnur E

Almen: Oblasser Alm, Wirtsalm

#### Zählsprengelübersicht:

St.Johann im Walde	000	99	72	90	74	298	15	16	33
--------------------	-----	----	----	----	----	-----	----	----	----

### St. Veit in Deferegggen

<b>707 26</b>	<b>000</b>	<b>240</b>	<b>182</b>	<b>276</b>	<b>222</b>	<b>791</b>	<b>112</b>	<b>28</b>	<b>75</b>
---------------	------------	------------	------------	------------	------------	------------	------------	-----------	-----------

Gerichtsbezirk: Lienz  
 Fläche: 6.148,14 ha  
 Katastralgemeinden: St. Veit in Deferegggen 6.148,14 ha  
 Postleitzahl: 9962  
 Österr. Karte: 177, 178  
 Höhenklasse: 9  
 NUTS 3-Code: AT333

16868 Bruggen R 1314	000	92	65	109	83	269	55	11	15
----------------------	-----	----	----	-----	----	-----	----	----	----

Feld R, Mentler E, Mentlerboden R (1280), Raut R, Schnall R, Tönig R (1340)

Almen: Brugger Alm, Leppetalalm, Mooseralm, Rogötzlalm

16869 Gassen R	000	5	2	5	2	9	-	-	2
----------------	-----	---	---	---	---	---	---	---	---

Stemmering E

Almen: Froditzalm

16870 Görtschach R 1396	000	51	38	53	43	155	19	5	17
-------------------------	-----	----	----	----	----	-----	----	---	----

Außeregg W, Zotten W

16871 Gritzen R 1534	000	32	30	42	36	127	21	2	14
----------------------	-----	----	----	----	----	-----	----	---	----

Osing W

Almen: Gritzer Alm, Stemmeringalm

<b>16872 Gsaritzen ZH (46°55'29",12°25'31")</b>	<b>000</b>	<b>37</b>	<b>28</b>	<b>41</b>	<b>36</b>	<b>132</b>	<b>16</b>	<b>10</b>	<b>9</b>
---	------------	-----------	-----------	-----------	-----------	------------	-----------	-----------	----------

Oberholz ZH, Speikbodenhütte Schh, St. Veit in Deferegggen D 1495

Almen: Frözalm, Gsaritzer Alm, Zischkealm

## Lienz

Gemeindename OKZ Ortschaftsname	ZB ZSP	Gebäude insges.	Geb.mit Haupt- wohnsitz	Wohnun- gen	Haus- halte	Wohn- bevölk.	Neben- wohnsitz- fälle	Ar- beits- stätten	L + F Betr.- stätten	
16873 Moos R 1472 Bergl W, Birk E, Mellitz W Almen: Mellitzalm	000	23	19	26	22	99	1	-	18	
<b>Zählsprengeleübersicht:</b>										
St.Veit in Defereggen	000	240	182	276	222	791	112	28	75	

---

### Strassen

<b>707 29</b>	<b>000</b>	<b>212</b>	<b>178</b>	<b>252</b>	<b>221</b>	<b>894</b>	<b>38</b>	<b>22</b>	<b>111</b>
---------------	------------	------------	------------	------------	------------	------------	-----------	-----------	------------

Gerichtsbezirk: Lienz  
 Fläche: 1.704,98 ha  
 Katastralgemeinden: Strassen 1.704,98 ha  
 Postleitzahl: 9920  
 Österr. Karte: 178, 195  
 Höhenklasse: 8  
 NUTS 3-Code: AT333

<b>16878 Strassen R 1099 (46°45'00",12°29'02")</b>	<b>000</b>	<b>212</b>	<b>178</b>	<b>252</b>	<b>221</b>	<b>894</b>	<b>38</b>	<b>22</b>	<b>111</b>
--	------------	------------	------------	------------	------------	------------	-----------	-----------	------------

Bach R 1081, Bannholz E, Bichl R (1160), Egger E, Fronholz E, Fronstadl R, Heising D (1090), Hintenburg R 1255, Hof R 1066, Messensee D (1140), Oberer Berg E, St. Jakob Ki, Tassenbach R 1072

Almen: Fronstadlalm

<b>Zählsprengeleübersicht:</b>										
Strassen	000	212	178	252	221	894	38	22	111	

---

### Thurn

<b>707 31</b>	<b>000</b>	<b>226</b>	<b>136</b>	<b>304</b>	<b>193</b>	<b>634</b>	<b>29</b>	<b>23</b>	<b>37</b>
---------------	------------	------------	------------	------------	------------	------------	-----------	-----------	-----------

Gerichtsbezirk: Lienz  
 Fläche: 1.226,33 ha  
 Katastralgemeinden: Thurn 1.226,33 ha  
 Postleitzahl: 9900  
 Österr. Karte: 179  
 Höhenklasse: 7  
 NUTS 3-Code: AT333

17253 Oberdorf R (935) Wahlerhof Hot	000	22	19	35	32	114	4	3	8
---	-----	----	----	----	----	-----	---	---	---

17254 Prappernitze R 997 Am Berg ZH, Thaler E Almen: Eggeralm, Glanzalm, Jageralm, Neue Thurner Alm, Pettereralm, Stanisalm, Weberalm	000	22	11	24	13	55	1	1	9
---	-----	----	----	----	----	----	---	---	---

<b>16880 Thurn D 855 (46°51'00",12°45'01")</b> Reiter Agh	<b>000</b>	<b>67</b>	<b>57</b>	<b>104</b>	<b>83</b>	<b>270</b>	<b>13</b>	<b>10</b>	<b>12</b>
--	------------	-----------	-----------	------------	-----------	------------	-----------	-----------	-----------

17255 Zauche R (850)	000	48	46	71	62	190	9	2	8
----------------------	-----	----	----	----	----	-----	---	---	---

17256 Zettersfeld We	000	67	3	70	3	5	2	7	-
----------------------	-----	----	---	----	---	---	---	---	---



## Lienz

Gemeindename OKZ    Ortschaftsname	ZB ZSP	Gebäude insges.	Geb.mit Haupt- wohnsitz	Wohnun- gen	Haus- halte	Wohn- bevölk.	Neben- wohnsitz- fälle	Ar- beits- stätten	L + F Betr.- stätten
---------------------------------------	-----------	--------------------	-------------------------------	----------------	----------------	------------------	------------------------------	--------------------------	----------------------------

Goldener Pflug Gh, Hoch-Lienz Hot

Almen: Mußhauseralm, Niggleralm, Ranach, Rottmannalm, Stieralm, Tschulealm, Unterwegeralm

### Zählsprengelübersicht:

Thurn	000	226	136	304	193	634	29	23	37
-------	-----	-----	-----	-----	-----	-----	----	----	----

---

### Tristach

<b>707 32</b>	<b>000</b>	<b>350</b>	<b>310</b>	<b>442</b>	<b>419</b>	<b>1.243</b>	<b>83</b>	<b>37</b>	<b>44</b>
---------------	------------	------------	------------	------------	------------	--------------	-----------	-----------	-----------

Gerichtsbezirk: Lienz

Fläche: 1.878,36 ha

Katastralgemeinden: Tristach 1.878,36 ha

Postleitzahl: 9900

Österr. Karte: 179

Höhenklasse: 6

NUTS 3-Code: AT333

<b>16881 Tristach D 672</b> <b>(46°49'00",12°47'02")</b>	<b>000</b>	<b>350</b>	<b>310</b>	<b>442</b>	<b>419</b>	<b>1.243</b>	<b>83</b>	<b>37</b>	<b>44</b>
---	------------	------------	------------	------------	------------	--------------	-----------	-----------	-----------

Alpenrautehütte Jh, Bad Jungbrunn Bd, Karlsbader Hütte Agh, Kreithof Gh, Reiterhütte We, Seewiese Gh, Sendeanlage am Rauchkofel E

Almen: Hinterwiesen, Insteinhütte, Mitterwiesenhütte, Weißsteinalm

### Zählsprengelübersicht:

Tristach	000	350	310	442	419	1.243	83	37	44
----------	-----	-----	-----	-----	-----	-------	----	----	----

---

### Untertilliach

<b>707 33</b>	<b>000</b>	<b>86</b>	<b>65</b>	<b>85</b>	<b>80</b>	<b>279</b>	<b>24</b>	<b>7</b>	<b>65</b>
---------------	------------	-----------	-----------	-----------	-----------	------------	-----------	----------	-----------

Gerichtsbezirk: Lienz

Fläche: 3.633,64 ha

Katastralgemeinden: Untertilliach 3.633,64 ha

Postleitzahl: 9942

Österr. Karte: 196

Höhenklasse: 9

NUTS 3-Code: AT333

<b>16882 Untertilliach D 1235</b> <b>(46°42'16",12°40'45")</b>	<b>000</b>	<b>86</b>	<b>65</b>	<b>85</b>	<b>80</b>	<b>279</b>	<b>24</b>	<b>7</b>	<b>65</b>
---	------------	-----------	-----------	-----------	-----------	------------	-----------	----------	-----------

Aue W 1224, Bichl W, Eben R, Eggen R 1335, Gartlhütte Jhtt, Geile R, Hopfgarten R, Kirchberg R 1524, Klammerberg R 1405, Mitterkarhütte Schh, Soldhäuser R, St. Florian Ki, Wacht R (1150), Winkl R (1290)

Almen: Lotteralm, Oberalm

### Zählsprengelübersicht:

Untertilliach	000	86	65	85	80	279	24	7	65
---------------	-----	----	----	----	----	-----	----	---	----

---

## Lienz

Gemeindenname OKZ    Ortschaftsname	ZB ZSP	Gebäude insges.	Geb.mit Haupt- wohnsitz	Wohnun- gen	Haus- halte	Wohn- bevölk.	Neben- wohnsitz- fälle	Ar- beits- stätten	L + F Betr.- stätten
<b>Virgen</b>									
<b>707 34</b>	<b>X</b>	<b>529</b>	<b>464</b>	<b>675</b>	<b>571</b>	<b>2.128</b>	<b>58</b>	<b>66</b>	<b>172</b>
Gerichtsbezirk: Lienz Fläche: 8.881,74 ha Katastralgemeinden: Virgen 8.881,74 ha Postleitzahl: 9972 Österr. Karte: 152, 178 Höhenklasse: 8 NUTS 3-Code: AT333									
16883 Göriach R (1240)	X	35	31	45	39	169	6	2	20
	000	21	19	28	24	100	5	-	11
	001	14	12	17	15	69	1	2	9
Allerheiligenkapelle Ki, Marin W									
16884 Mellitz R	001	21	17	26	23	88	3	2	12
Obersonnberg E, Ruine Rabenstein Ru									
Almen: Lahntaler Alm									
16885 Mitteldorf D 1089	X	58	55	77	64	255	3	7	26
	000	52	50	70	58	225	3	7	21
	001	6	5	7	6	30	-	-	5
Bach W									
Almen: Stefferalm									
16886 Niedermauern R 1140	001	55	47	62	56	238	6	2	24
Gries R, Rain W									
Almen: Melhamalm									
16887 Obermauern D 1303	X	92	76	97	80	333	5	10	29
	000	66	54	67	58	226	4	9	21
	001	26	22	30	22	107	1	1	8
Bonn-Matreier-Hütte Schh, Budam E									
Almen: Gotschaunalm, Große Nilalm, Kleine Nilalm									
<b>16888 Virgen D 1194</b>	<b>000</b>	<b>246</b>	<b>220</b>	<b>341</b>	<b>287</b>	<b>941</b>	<b>33</b>	<b>40</b>	<b>40</b>
<b>(47°00'15",12°27'28")</b>									
Jägerhütte Jhtt, Wetterkreuzhütte Agh, Würfelehütte Jhtt, Zupalseehütte Schh									
Almen: Blodnalm, Merschenalm, Motschendaberalm, Politzenalm, Rudnigalm, Thunalm, Zupalalm									
16889 Welzelach R	001	22	18	27	22	104	2	3	21
Berg W, Berger-See-Hütte Schh, Lasörlinghütte Agh, Lipper E, March E									
Almen: Berger Alm, Fresachalm, Klatzachalm, Marcher Alm, Rainer Alm, Soteleralm, Stadleralm									
<b>Zählsprengelübersicht:</b>									
Virgen-Mitteld-Obermauern	000	385	343	506	427	1.492	45	56	93
Niedermauern-Welzelach	001	144	121	169	144	636	13	10	79

## Reutte

Gemeindenname OKZ    Ortschaftsname	ZB ZSP	Gebäude insges.	Geb.mit Haupt- wohnsitz	Wohnun- gen	Haus- halte	Wohn- bevölk.	Neben- wohnsitz- fälle	Ar- beits- stätten	L + F Betr.- stätten
--	-----------	--------------------	-------------------------------	----------------	----------------	------------------	------------------------------	--------------------------	----------------------------

### Reutte

<b>708</b>		<b>9.805</b>	<b>7.720</b>	<b>13.712</b>	<b>11.745</b>	<b>31.584</b>	<b>3.211</b>	<b>1.973</b>	<b>1.617</b>
------------	--	--------------	--------------	---------------	---------------	---------------	--------------	--------------	--------------

Fläche: 123.682,20 ha

Gerichtsbezirke:

#### Reutte

<b>708 1</b>		<b>9.805</b>	<b>7.720</b>	<b>13.712</b>	<b>11.745</b>	<b>31.584</b>	<b>3.211</b>	<b>1.973</b>	<b>1.617</b>
--------------	--	--------------	--------------	---------------	---------------	---------------	--------------	--------------	--------------

Gemeinden: Bach, Berwang, Biberwier, Bichlbach, Breitenwang, Ehenbichl, Ehrwald, Elbigenalp, Elmen, Forchach, Gramais, Grän, Häselgehr, Heiterwang, Hinterhornbach, Höfen, Holzgau, Jungholz, Kaisers, Lechaschau, Lermoos, Musau, Namlos, Nesselwängle, Pfafflar, Pflach, Pinswang, Reutte, Schattwald, Stanzach, Steeg, Tannheim, Vils, Vorderhornbach, Wängle, Weißenbach am Lech, Zöblen

Fläche: 123.682,20 ha

### Bach

<b>708 01</b>		<b>000</b>	<b>260</b>	<b>187</b>	<b>286</b>	<b>230</b>	<b>688</b>	<b>2</b>	<b>46</b>	<b>68</b>
---------------	--	------------	------------	------------	------------	------------	------------	----------	-----------	-----------

Gerichtsbezirk: Reutte

Fläche: 5.686,12 ha

Katastralgemeinden: Bach 5.686,12 ha

Postleitzahlen: Gemeindeamt: 6653 weitere: 6654

Österr. Karte: 114, 144

Höhenklasse: 8

NUTS 3-Code: AT331

<b>16890</b>	<b>Bach D (1070)</b> <b>(47°16'00",10°24'24")</b>	<b>000</b>	<b>155</b>	<b>113</b>	<b>176</b>	<b>146</b>	<b>447</b>	<b>-</b>	<b>33</b>	<b>37</b>
--------------	--	------------	------------	------------	------------	------------	------------	----------	-----------	-----------

Benglerwald R, Klafp Gh, Kraichen R (1080), Seesumpf R (1200), Unterwinkel D, Wasen Gh

Alpen: Baumgartalpe, Grießlalpe

16891	Schönau D (1090)	000	32	22	33	23	62	-	3	8
-------	------------------	-----	----	----	----	----	----	---	---	---

Lechtalhaus We, Oberwinkel W, Sulzlbach R

16892	Stockach D 1073	000	73	52	77	61	179	2	10	23
-------	-----------------	-----	----	----	----	----	-----	---	----	----

Simmshütte Schh

Alpen: Ronigalpe, Sulzlalpe

#### Zählsprengelübersicht:

Bach		000	260	187	286	230	688	2	46	68
------	--	-----	-----	-----	-----	-----	-----	---	----	----

### Berwang

<b>708 02</b>		<b>000</b>	<b>267</b>	<b>169</b>	<b>232</b>	<b>223</b>	<b>638</b>	<b>56</b>	<b>87</b>	<b>58</b>
---------------	--	------------	------------	------------	------------	------------	------------	-----------	-----------	-----------

Gerichtsbezirk: Reutte

Fläche: 4.272,30 ha

Katastralgemeinden: Berwang 1.112,66 ha, Bichlbächle 834,57 ha, Mitteregg 1.170,19 ha, Rinnen 1.154,88 ha

Postleitzahlen: Gemeindeamt: 6622 weitere: 6621

Österr. Karte: 115

Höhenklasse: 9

NUTS 3-Code: AT331

<b>16893</b>	<b>Berwang D 1342</b> <b>(47°24'31",10°44'53")</b>	<b>000</b>	<b>153</b>	<b>104</b>	<b>152</b>	<b>145</b>	<b>389</b>	<b>34</b>	<b>68</b>	<b>12</b>
--------------	---	------------	------------	------------	------------	------------	------------	-----------	-----------	-----------

Jägerhaus Gh, Kögelehütte Schh, Rastkopfhütte We

### Reutte

Gemeindename OKZ Ortschaftsname	ZB ZSP	Gebäude insges.	Geb.mit Haupt- wohnsitz	Wohnun- gen	Haus- halte	Wohn- bevölk.	Neben- wohnsitz- fälle	Ar- beits- stätten	L + F Betr.- stätten
16894 Bichlbächle D Alpen: Bichlbächler Alpe	000	10	5	5	5	16	1	1	4
16895 Brand D 1350 Anrauth W, Bildkapelle Ki, Rotlechsäge Sä, Spitzeggkapelle Ki	000	21	14	20	18	58	3	2	11
16896 Gröben D 1323	000	13	7	11	9	33	6	1	2
16897 Kleinstockach W Alpen: Stockacher Alpe	000	9	4	4	4	11	-	1	3
16898 Mitteregg D 1349 Schlierenhütte Jhtt Alpen: Althütte	000	12	10	10	10	32	-	3	10
16899 Rinnen D 1262 Rauth R Alpen: Rotbach	000	45	24	28	31	98	1	11	14
16900 Tal R	000	4	1	2	1	1	11	-	2
<b>Zählsprengelübersicht:</b> Berwang	000	267	169	232	223	638	56	87	58

### Biberwier

**708 03**                        **000**      **263**      **182**      **273**      **233**      **589**      **169**      **32**      **49**

Gerichtsbezirk: Reutte  
Fläche: 2.941,98 ha  
Katastralgemeinden: Biberwier 2.941,98 ha  
Postleitzahl: 6633  
Österr. Karte: 115, 116  
Höhenklasse: 7  
NUTS 3-Code: AT331

**16901 Biberwier D 989**                        **000**      **263**      **182**      **273**      **233**      **589**      **169**      **32**      **49**  
**(47°23'00",10°53'36")**

Fernpaß ZH, Grubighütte Jhtt, Hubertuskapelle Ki, Marienberg ZH, Praxmarerhütte We, Rochuskapelle Ki, Schmitte D, Stadlerhaus Jhtt, Zugspitzblick Agh

#### Zählsprengelübersicht:

Biberwier                        000      263      182      273      233      589      169      32      49

### Bichlbach

**708 04**                        **000**      **275**      **220**      **338**      **311**      **851**      **108**      **47**      **71**

Gerichtsbezirk: Reutte  
Fläche: 3.063,89 ha  
Katastralgemeinden: Bichlbach 3.063,89 ha  
Postleitzahl: 6621  
Österr. Karte: 115, 116  
Höhenklasse: 8  
NUTS 3-Code: AT331

## Reutte

Gemeindenname OKZ Ortschaftsname		ZB ZSP	Gebäude insges.	Geb.mit Haupt- wohnsitz	Wohnun- gen	Haus- halte	Wohn- bevölk.	Neben- wohnsitz- fälle	Ar- beits- stätten	L + F Betr.- stätten
<b>16902</b>	<b>Bichlbach D 1079</b> (47°25'16",10°47'33")	<b>000</b>	<b>188</b>	<b>147</b>	<b>225</b>	<b>207</b>	<b>550</b>	<b>83</b>	<b>38</b>	<b>30</b>
	Au W, Fuchsfarm E, Pestkapelle Ki, Wieshütte Jhtt, Zunftkirche Ki									
	Alpen: Bichlbacher Alm, Lähner Alm									
16903	Lähn D 1112	000	64	53	85	77	225	22	7	27
	Rauthängerle W									
16904	Wengle D 1083	000	23	20	28	27	76	3	2	14
<b>Zählsprengelübersicht:</b>										
	Bichlbach	000	275	220	338	311	851	108	47	71

### Breitenwang

<b>708 05</b>		<b>000</b>	<b>366</b>	<b>319</b>	<b>612</b>	<b>554</b>	<b>1.578</b>	<b>131</b>	<b>40</b>	<b>31</b>
---------------	--	------------	------------	------------	------------	------------	--------------	------------	-----------	-----------

Gerichtsbezirk: Reutte  
 Fläche: 1.894,37 ha  
 Katastralgemeinden: Breitenwang 1.894,37 ha  
 Postleitzahl: 6600  
 Österr. Karte: 115, 116  
 Höhenklasse: 7  
 NUTS 3-Code: AT331

<b>16905</b>	<b>Breitenwang D 850</b> (47°29'19",10°43'41")	<b>000</b>	<b>366</b>	<b>319</b>	<b>612</b>	<b>554</b>	<b>1.578</b>	<b>131</b>	<b>40</b>	<b>31</b>
--------------	---	------------	------------	------------	------------	------------	--------------	------------	-----------	-----------

Am Plansee ZH, Hölltalhütte Jhtt, Hotel zur Forelle Hot, Kaiserbrunnen E, Kreckelmoos E, Lähn D, Metallwerk  
 Plansee Fbk, Mühl D 857, Neumühle D (890), Seespitze Hot, Tauernhütte Jhtt, Tröglehütte E

#### Zählsprengelübersicht:

	Breitenwang	000	366	319	612	554	1.578	131	40	31
--	-------------	-----	-----	-----	-----	-----	-------	-----	----	----

### Ehenbichl

<b>708 06</b>		<b>000</b>	<b>234</b>	<b>194</b>	<b>301</b>	<b>270</b>	<b>699</b>	<b>74</b>	<b>31</b>	<b>35</b>
---------------	--	------------	------------	------------	------------	------------	------------	-----------	-----------	-----------

Gerichtsbezirk: Reutte  
 Fläche: 728,56 ha  
 Katastralgemeinden: Ehenbichl 728,56 ha  
 Postleitzahlen: Gemeindeamt: 6600 weitere: 6671  
 Österr. Karte: 115  
 Höhenklasse: 7  
 NUTS 3-Code: AT331

<b>16906</b>	<b>Ehenbichl D 862</b> (47°28'21",10°42'02")	<b>000</b>	<b>183</b>	<b>157</b>	<b>248</b>	<b>227</b>	<b>576</b>	<b>48</b>	<b>28</b>	<b>28</b>
--------------	---	------------	------------	------------	------------	------------	------------	-----------	-----------	-----------

Katzenmühle E, Waldrast E

16907	Rieden D 884	000	51	37	53	43	123	26	3	7
	Ländhaus E									

#### Zählsprengelübersicht:

	Ehenbichl	000	234	194	301	270	699	74	31	35
--	-----------	-----	-----	-----	-----	-----	-----	----	----	----

## Reutte

Gemeindenname OKZ Ortschaftsname	ZB ZSP	Gebäude insges.	Geb.mit Haupt- wohnsitz	Wohnun- gen	Haus- halte	Wohn- bevölk.	Neben- wohnsitz- fälle	Ar- beits- stätten	L + F Betr.- stätten
-------------------------------------	-----------	--------------------	-------------------------------	----------------	----------------	------------------	------------------------------	--------------------------	----------------------------

### Ehrwald

<b>708 07</b>	<b>X</b>	<b>961</b>	<b>758</b>	<b>1.557</b>	<b>1.071</b>	<b>2.554</b>	<b>725</b>	<b>224</b>	<b>126</b>
---------------	----------	------------	------------	--------------	--------------	--------------	------------	------------	------------

Gerichtsbezirk: Reutte  
 Fläche: 4.944,27 ha  
 Katastralgemeinden: Ehrwald 4.944,27 ha  
 Postleitzahl: 6632  
 Österr. Karte: 116  
 Höhenklasse: 7  
 NUTS 3-Code: AT331

<b>16908 Ehrwald D 994</b>	<b>X</b>	<b>961</b>	<b>758</b>	<b>1.557</b>	<b>1.071</b>	<b>2.554</b>	<b>725</b>	<b>224</b>	<b>126</b>
<b>(47°23'57",10°55'01")</b>	<b>000</b>	<b>530</b>	<b>397</b>	<b>848</b>	<b>542</b>	<b>1.245</b>	<b>277</b>	<b>136</b>	<b>75</b>
	<b>001</b>	<b>431</b>	<b>361</b>	<b>709</b>	<b>529</b>	<b>1.309</b>	<b>448</b>	<b>88</b>	<b>51</b>

Ehrwald-Schanz W, Ehrwald-Zugspitzbahn ZH, Ehrwalder Alm R, Ehrwalder Almbahn Sb, Gaistalerhof Gh, Hochthörlelhütte Gh, Hof R, Obermoos ZH, Pestkapelle Ki, Schrofenhütte Jhtt, St. Annakapelle Ki, Thörle Gh, Thörlelhütte Jhtt, Weidach Sdlg, Wiener Neustädter Hütte Schh

Almen: Seebenalm

#### Zählsprengelübersicht:

Ehrwald-Zentrum	000	530	397	848	542	1.245	277	136	75
Ehrwald-Nord	001	431	361	709	529	1.309	448	88	51

### Elbigenalp

<b>708 08</b>	<b>000</b>	<b>284</b>	<b>210</b>	<b>429</b>	<b>295</b>	<b>836</b>	<b>70</b>	<b>62</b>	<b>58</b>
---------------	------------	------------	------------	------------	------------	------------	-----------	-----------	-----------

Gerichtsbezirk: Reutte  
 Fläche: 3.309,13 ha  
 Katastralgemeinden: Elbigenalp 3.309,13 ha  
 Postleitzahlen: Gemeindeamt: 6652 weitere: 6653  
 Österr. Karte: 114  
 Höhenklasse: 8  
 NUTS 3-Code: AT331

<b>16909 Elbigenalp D 1039</b>	<b>000</b>	<b>135</b>	<b>95</b>	<b>206</b>	<b>150</b>	<b>411</b>	<b>28</b>	<b>38</b>	<b>16</b>
<b>(47°17'36",10°26'02")</b>									

Barth-Hütte Schh, Kasermann Agh, Ölberg Ki, Söllnerhütte Jh

Alpen: Karalm, Schweineben

16910 Köglen D 1042	000	31	22	48	26	77	4	3	8
16911 Obergiblen R (1070)	000	30	24	51	29	78	4	7	6
16912 Obergrünau R 1043	000	17	14	17	16	55	-	2	7
16913 Untergiblen D (1050)	000	45	32	71	46	133	31	10	12

Bernhardseck Schh, Bernhardstal Jhtt, Gibler Alm Agh

16914 Untergrünau R (1040)	000	26	23	36	28	82	3	2	9
----------------------------	-----	----	----	----	----	----	---	---	---

Gümple Jhtt, Ruitel Jhtt, Tajen Jhtt

#### Zählsprengelübersicht:

Elbigenalp	000	284	210	429	295	836	70	62	58
------------	-----	-----	-----	-----	-----	-----	----	----	----

## Reutte

Gemeindenname OKZ   Ortschaftsname	ZB ZSP	Gebäude insges.	Geb.mit Haupt- wohnsitz	Wohnun- gen	Haus- halte	Wohn- bevölk.	Neben- wohnsitz- fälle	Ar- beits- stätten	L + F Betr.- stätten
---------------------------------------	-----------	--------------------	-------------------------------	----------------	----------------	------------------	------------------------------	--------------------------	----------------------------

### Elmen

<b>708 09</b>	<b>000</b>	<b>143</b>	<b>109</b>	<b>166</b>	<b>135</b>	<b>396</b>	<b>52</b>	<b>15</b>	<b>33</b>
---------------	------------	------------	------------	------------	------------	------------	-----------	-----------	-----------

Gerichtsbezirk: Reutte  
 Fläche: 2.963,33 ha  
 Katastralgemeinden: Elmen 2.963,33 ha  
 Postleitzahl: 6644  
 Österr. Karte: 114, 115  
 Höhenklasse: 7  
 NUTS 3-Code: AT331

<b>16915 Elmen D 976 (47°20'28",10°32'36")</b>	<b>000</b>	<b>112</b>	<b>89</b>	<b>136</b>	<b>111</b>	<b>326</b>	<b>42</b>	<b>14</b>	<b>23</b>
--	------------	------------	-----------	------------	------------	------------	-----------	-----------	-----------

Alpen: Stablalpe

16916 Klimm W	000	5	2	6	4	9	7	-	1
---------------	-----	---	---	---	---	---	---	---	---

16917 Martinau D 956	000	26	18	24	20	61	3	1	9
----------------------	-----	----	----	----	----	----	---	---	---

Hochkopf Jhtt

#### Zählsprengelübersicht:

Elmen	000	143	109	166	135	396	52	15	33
-------	-----	-----	-----	-----	-----	-----	----	----	----

### Forchach

<b>708 10</b>	<b>000</b>	<b>90</b>	<b>71</b>	<b>105</b>	<b>91</b>	<b>287</b>	<b>15</b>	<b>12</b>	<b>18</b>
---------------	------------	-----------	-----------	------------	-----------	------------	-----------	-----------	-----------

Gerichtsbezirk: Reutte  
 Fläche: 1.441,58 ha  
 Katastralgemeinden: Forchach 1.441,58 ha  
 Postleitzahl: 6671  
 Österr. Karte: 114, 115  
 Höhenklasse: 7  
 NUTS 3-Code: AT331

<b>16918 Forchach D 910 (47°25'01",10°35'02")</b>	<b>000</b>	<b>90</b>	<b>71</b>	<b>105</b>	<b>91</b>	<b>287</b>	<b>15</b>	<b>12</b>	<b>18</b>
---	------------	-----------	-----------	------------	-----------	------------	-----------	-----------	-----------

Hüttenhof Jhtt

Alpen: Hochstanzer Alpe

#### Zählsprengelübersicht:

Forchach	000	90	71	105	91	287	15	12	18
----------	-----	----	----	-----	----	-----	----	----	----

### Gramais

<b>708 12</b>	<b>000</b>	<b>23</b>	<b>15</b>	<b>47</b>	<b>20</b>	<b>60</b>	<b>-</b>	<b>2</b>	<b>10</b>
---------------	------------	-----------	-----------	-----------	-----------	-----------	----------	----------	-----------

Gerichtsbezirk: Reutte  
 Fläche: 3.243,49 ha  
 Katastralgemeinden: Gramais 3.243,49 ha  
 Postleitzahl: 6651  
 Österr. Karte: 114, 144  
 Höhenklasse: 9  
 NUTS 3-Code: AT331

### Reutte

Gemeindenname OKZ    Ortschaftsname	ZB ZSP	Gebäude insges.	Geb.mit Haupt- wohnsitz	Wohnun- gen	Haus- halte	Wohn- bevölk.	Neben- wohnsitz- fälle	Ar- beits- stätten	L + F Betr.- stätten
<b>16923 Gramais D 1321</b> <b>(47°16'01",10°32'01")</b>	<b>000</b>	<b>23</b>	<b>15</b>	<b>47</b>	<b>20</b>	<b>60</b>	<b>-</b>	<b>2</b>	<b>10</b>
Bergwachthütte Schh, Gampenhütte Jhtt, Riefen W (1250), Zirnebenhütte Jhtt									
<b>Zählsprengelübersicht:</b>									
Gramais	000	23	15	47	20	60	-	2	10

### Grän

<b>708 11</b>	<b>000</b>	<b>253</b>	<b>147</b>	<b>265</b>	<b>211</b>	<b>597</b>	<b>184</b>	<b>60</b>	<b>41</b>
---------------	------------	------------	------------	------------	------------	------------	------------	-----------	-----------

Gerichtsbezirk: Reutte  
 Fläche: 2.091,58 ha  
 Katastralgemeinden: Grän 2.091,58 ha  
 Postleitzahl: 6673  
 Österr. Karte: 84, 85, 114, 115  
 Höhenklasse: 8  
 NUTS 3-Code: AT331

16919 Enge R	000	9	5	12	8	25	8	-	3
<b>16920 Grän D 1138</b> <b>(47°30'01",10°33'01")</b>	<b>000</b>	<b>162</b>	<b>90</b>	<b>151</b>	<b>121</b>	<b>364</b>	<b>69</b>	<b>39</b>	<b>25</b>
Alpen: Füssener Äpele, Gräner Äpele									
16921 Haldensee D 1130	000	60	41	77	66	173	89	17	10
Alpen: Edenbachalpe, Obere Strindenalpe, Untere Strindenalpe									
16922 Lumberg R (1180)	000	22	11	25	16	35	18	4	3
Alpen: Seealpe									
<b>Zählsprengelübersicht:</b>									
Grän	000	253	147	265	211	597	184	60	41

### Häselgehr

<b>708 13</b>	<b>000</b>	<b>234</b>	<b>185</b>	<b>266</b>	<b>241</b>	<b>716</b>	<b>44</b>	<b>31</b>	<b>55</b>
---------------	------------	------------	------------	------------	------------	------------	-----------	-----------	-----------

Gerichtsbezirk: Reutte  
 Fläche: 5.062,46 ha  
 Katastralgemeinden: Häselgehr 5.062,46 ha  
 Postleitzahl: 6651  
 Österr. Karte: 114, 144  
 Höhenklasse: 8  
 NUTS 3-Code: AT331

16924 Grießbau R 1021	000	40	32	48	45	119	3	1	12
Lorenzhütte Jhtt, Pestkapelle Ki									
Alpen: Grießbachalpe									
<b>16925 Häselgehr D 1006</b> <b>(47°18'24",10°29'01")</b>	<b>000</b>	<b>194</b>	<b>153</b>	<b>218</b>	<b>196</b>	<b>597</b>	<b>41</b>	<b>30</b>	<b>43</b>
Alach E, Gutschau R, Häternach R, Jöchleshütte Jhtt, Luxnach R, Nockhütte Jhtt, Ort E, Rauchwand E, Schönau W, Schwabenhütte Jhtt									
Alpen: Haglertalalphütte, Hansenstadelhütte, Hochwaldhütte									



## Reutte

Gemeindenname OKZ    Ortschaftsname	ZB ZSP	Gebäude insges.	Geb.mit Haupt- wohnsitz	Wohnun- gen	Haus- halte	Wohn- bevölk.	Neben- wohnsitz- fälle	Ar- beits- stätten	L + F Betr.- stätten
--	-----------	--------------------	-------------------------------	----------------	----------------	------------------	------------------------------	--------------------------	----------------------------

### Zählsprengelübersicht:

Häselgehr	000	234	185	266	241	716	44	31	55
-----------	-----	-----	-----	-----	-----	-----	----	----	----

### Heiterwang

<b>708 14</b>	<b>000</b>	<b>175</b>	<b>146</b>	<b>200</b>	<b>194</b>	<b>554</b>	<b>25</b>	<b>23</b>	<b>39</b>
---------------	------------	------------	------------	------------	------------	------------	-----------	-----------	-----------

Gerichtsbezirk: Reutte  
 Fläche: 3.572,70 ha  
 Katastralgemeinden: Heiterwang 3.572,70 ha  
 Postleitzahl: 6611  
 Österr. Karte: 115, 116  
 Höhenklasse: 7  
 NUTS 3-Code: AT331

<b>16926 Heiterwang D 994 (47°26'41",10°45'00")</b>	<b>000</b>	<b>175</b>	<b>146</b>	<b>200</b>	<b>194</b>	<b>554</b>	<b>25</b>	<b>23</b>	<b>39</b>
---	------------	------------	------------	------------	------------	------------	-----------	-----------	-----------

Bichl D, Ennet der Ach D, Fischer am See Hot, Grübleshütte We, Heiterwanger Hochalm Agh, Mühle W, Pitzenhütte Jhtt, Satzhütte Jhtt, Speckbacherhütte We, Tauernhütte We

Alpen: Hochalm, Rauchälpe

### Zählsprengelübersicht:

Heiterwang	000	175	146	200	194	554	25	23	39
------------	-----	-----	-----	-----	-----	-----	----	----	----

### Hinterhornbach

<b>708 15</b>	<b>000</b>	<b>37</b>	<b>25</b>	<b>41</b>	<b>29</b>	<b>92</b>	<b>4</b>	<b>9</b>	<b>20</b>
---------------	------------	-----------	-----------	-----------	-----------	-----------	----------	----------	-----------

Gerichtsbezirk: Reutte  
 Fläche: 5.054,77 ha  
 Katastralgemeinden: Hinterhornbach 5.054,77 ha  
 Postleitzahl: 6642  
 Österr. Karte: 114  
 Höhenklasse: 8  
 NUTS 3-Code: AT331

<b>16927 Hinterhornbach D 1101 (47°21'40",10°27'47")</b>	<b>000</b>	<b>37</b>	<b>25</b>	<b>41</b>	<b>29</b>	<b>92</b>	<b>4</b>	<b>9</b>	<b>20</b>
--	------------	-----------	-----------	-----------	-----------	-----------	----------	----------	-----------

Drähütten We, Karlesbodenhütte Jh, Kaufbeurer Haus Schh, Krummenstein R (1100), Petersberghütten We, Pretterhof R, Schwabegghütte We, Schwandhof E, Zipfelhof Agh

Alpen: Jochbachalphütten, Kanzberghütte, Petersbergalpe, Schöneggerhütte, Welschewaldhütte

### Zählsprengelübersicht:

Hinterhornbach	000	37	25	41	29	92	4	9	20
----------------	-----	----	----	----	----	----	---	---	----

### Höfen

<b>708 16</b>	<b>000</b>	<b>377</b>	<b>322</b>	<b>505</b>	<b>438</b>	<b>1.252</b>	<b>77</b>	<b>53</b>	<b>37</b>
---------------	------------	------------	------------	------------	------------	--------------	-----------	-----------	-----------

Gerichtsbezirk: Reutte  
 Fläche: 836,44 ha  
 Katastralgemeinden: Höfen 836,44 ha  
 Postleitzahl: 6600  
 Österr. Karte: 115  
 Höhenklasse: 7  
 NUTS 3-Code: AT331

## Reutte

Gemeindename OKZ    Ortschaftsname	ZB ZSP	Gebäude insges.	Geb.mit Haupt- wohnsitz	Wohnun- gen	Haus- halte	Wohn- bevölk.	Neben- wohnsitz- fälle	Ar- beits- stätten	L + F Betr.- stätten
16928 Hahnenkamm ZH Cilly-Hütte Schh Alpen: Höfener Alpe	000	4	-	-	-	-	-	3	-
<b>16929 Höfen D 868 (47°28'19",10°41'01")</b>	<b>000</b>	<b>217</b>	<b>184</b>	<b>295</b>	<b>252</b>	<b>711</b>	<b>45</b>	<b>40</b>	<b>23</b>
16930 Hornberg D (890)	000	57	50	83	64	207	16	1	9
16932 Platten D (860)	000	99	88	127	122	334	16	9	5
<b>Zählsprengelübersicht:</b>									
Höfen	000	377	322	505	438	1.252	77	53	37

### Holzgau

<b>708 17</b>	<b>000</b>	<b>172</b>	<b>126</b>	<b>240</b>	<b>162</b>	<b>465</b>	<b>7</b>	<b>34</b>	<b>49</b>
---------------	------------	------------	------------	------------	------------	------------	----------	-----------	-----------

Gerichtsbezirk: Reutte  
 Fläche: 3.605,70 ha  
 Katastralgemeinden: Holzgau 3.605,70 ha  
 Postleitzahl: 6654  
 Österr. Karte: 113, 114, 143, 144  
 Höhenklasse: 8  
 NUTS 3-Code: AT331

<b>16933 Holzgau D 1114 (47°15'41",10°20'36")</b>	<b>000</b>	<b>172</b>	<b>126</b>	<b>240</b>	<b>162</b>	<b>465</b>	<b>7</b>	<b>34</b>	<b>49</b>
---	------------	------------	------------	------------	------------	------------	----------	-----------	-----------

Donnersomhütte Jhtt, Dürnau D 1095, Gföll R, Konzille Jhtt, Schiggen R, Wartegg Jhtt

Alpen: Mittlere Schochenalpe, Obere Roßgumpenalpe, Untere Roßgumpenalpe, Vordere Schochenalpe

#### Zählsprengelübersicht:

Holzgau	000	172	126	240	162	465	7	34	49
---------	-----	-----	-----	-----	-----	-----	---	----	----

### Jungholz

<b>708 18</b>	<b>000</b>	<b>127</b>	<b>84</b>	<b>207</b>	<b>124</b>	<b>316</b>	<b>87</b>	<b>35</b>	<b>33</b>
---------------	------------	------------	-----------	------------	------------	------------	-----------	-----------	-----------

Gerichtsbezirk: Reutte  
 Fläche: 705,72 ha  
 Katastralgemeinden: Jungholz 705,72 ha  
 Postleitzahl: 6691  
 Österr. Karte: 84  
 Höhenklasse: 8  
 NUTS 3-Code: AT331

<b>16934 Jungholz D 1054 (47°34'28",10°27'00")</b>	<b>000</b>	<b>127</b>	<b>84</b>	<b>207</b>	<b>124</b>	<b>316</b>	<b>87</b>	<b>35</b>	<b>33</b>
--	------------	------------	-----------	------------	------------	------------	-----------	-----------	-----------

Gießenschwand D, Habsbichl W (1120), Langenschwand D 1129, Obere Höfen D, Untere Höfen D

Alpen: Äpele, Stubentalalpe

#### Zählsprengelübersicht:

Jungholz	000	127	84	207	124	316	87	35	33
----------	-----	-----	----	-----	-----	-----	----	----	----

## Reutte

Gemeindenname OKZ Ortschaftsname	ZB ZSP	Gebäude insges.	Geb.mit Haupt- wohnsitz	Wohnun- gen	Haus- halte	Wohn- bevölk.	Neben- wohnsitz- fälle	Ar- beits- stätten	L + F Betr.- stätten
-------------------------------------	-----------	--------------------	-------------------------------	----------------	----------------	------------------	------------------------------	--------------------------	----------------------------

### Kaisers

**708 19** **000 35 23 36 29 83 12 7 16**

Gerichtsbezirk: Reutte  
 Fläche: 7.450,38 ha  
 Katastralgemeinden: Kaisers 7.450,38 ha  
 Postleitzahl: 6655  
 Österr. Karte: 143, 144  
 Höhenklasse: 9  
 NUTS 3-Code: AT331

**16935 Kaisers D 1518** **000 35 23 36 29 83 12 7 16**  
**(47°12'57",10°18'00")**

Edelweißhaus Agh, Faldele E, Hintere Alperschonalpe E, Hof E, Kienberg R (1295), Kragenegg E, Ochsnerhütte Jhtt

Alpen: Almajuralpe, Bodenalpe, Drosbergalpe, Erlachalpe, Fremleswändalpe, Kaiseralpe, Mahdbergalpe, Vordere Alperschonalpe, Wandlealpe

#### Zählsprengelübersicht:

Kaisers	<i>000</i>	<i>35</i>	<i>23</i>	<i>36</i>	<i>29</i>	<i>83</i>	<i>12</i>	<i>7</i>	<i>16</i>
---------	------------	-----------	-----------	-----------	-----------	-----------	-----------	----------	-----------

### Lechaschau

**708 20** **000 494 449 801 724 1.937 79 71 30**

Gerichtsbezirk: Reutte  
 Fläche: 611,68 ha  
 Katastralgemeinden: Frauensee 300,46 ha, Lechaschau 311,22 ha  
 Postleitzahl: 6600  
 Österr. Karte: 85, 115  
 Höhenklasse: 7  
 NUTS 3-Code: AT331

**16936 Lechaschau D 846** **000 494 449 801 724 1.937 79 71 30**  
**(47°29'19",10°42'33")**

Buchenort R, Kostarieskapelle Ki, Sulztaler Hütte Jhtt, Weidasiedlung Sdlg

#### Zählsprengelübersicht:

Lechaschau	<i>000</i>	<i>494</i>	<i>449</i>	<i>801</i>	<i>724</i>	<i>1.937</i>	<i>79</i>	<i>71</i>	<i>30</i>
------------	------------	------------	------------	------------	------------	--------------	-----------	-----------	-----------

### Lermoos

**708 21** **000 344 264 438 436 1.061 158 128 63**

Gerichtsbezirk: Reutte  
 Fläche: 5.644,57 ha  
 Katastralgemeinden: Lermoos 5.644,57 ha  
 Postleitzahl: 6631  
 Österr. Karte: 115, 116  
 Höhenklasse: 7  
 NUTS 3-Code: AT331

**16937 Lermoos D 994** **000 313 237 397 397 950 151 127 47**  
**(47°24'00",10°53'02")**

Gries D, Grubigstein ZH, Grubigstein-Mittelstation Agh, Grubigsteinhaus Schh, Kramerhütte Jhtt, Liegerlehütte Jhtt, Schober Jhtt, Wolfratshauser Hütte Schh

### Reutte

Gemeindename OKZ   Ortschaftsname	ZB ZSP	Gebäude insges.	Geb.mit Haupt- wohnsitz	Wohnun- gen	Haus- halte	Wohn- bevölk.	Neben- wohnsitz- fälle	Ar- beits- stätten	L + F Betr.- stätten
Alpen: Häselgehalpe, Schoberalpe, Tuftelalm									
16938   Obergarten R (1100)	000	11	11	19	18	49	4	-	8
16939   Untergarten D (1040)	000	20	16	22	21	62	3	1	8
Alpen: Gartner Alpe									
<b>Zählsprengelübersicht:</b>									
Lermoos	000	344	264	438	436	1.061	158	128	63

### Musau

<b>708 22</b>	<b>000</b>	<b>124</b>	<b>102</b>	<b>148</b>	<b>139</b>	<b>374</b>	<b>26</b>	<b>9</b>	<b>29</b>
---------------	------------	------------	------------	------------	------------	------------	-----------	----------	-----------

Gerichtsbezirk: Reutte  
 Fläche: 2.066,15 ha  
 Katastralgemeinden: Musau 2.066,15 ha  
 Postleitzahl: 6600  
 Österr. Karte: 85, 115  
 Höhenklasse: 7  
 NUTS 3-Code: AT331

<b>16940   Musau D 821</b> <b>(47°32'01",10°40'01")</b>	<b>000</b>	<b>124</b>	<b>102</b>	<b>148</b>	<b>139</b>	<b>374</b>	<b>26</b>	<b>9</b>	<b>29</b>
--	------------	------------	------------	------------	------------	------------	-----------	----------	-----------

Brandstatt D 842, Füssener Hütte Agh, Hofstatt W, Höllmühle W, Kringer Hütte Jhtt, Lechschanze E, Leite W, Musauer Alm Agh, Otto-Mayr-Hütte Schh, Platte W, Riedle W, Roßschläg W (850), Saba W 818, Schallerkapelle Ki, Tannheimer Berge ZH, Willi-Merkl-Hütte Schh

Alpen: Hahlealpe, Jägerhütte, Sabahütte

<b>Zählsprengelübersicht:</b>									
Musau	000	124	102	148	139	374	26	9	29

### Namlos

<b>708 23</b>	<b>000</b>	<b>41</b>	<b>30</b>	<b>42</b>	<b>36</b>	<b>100</b>	<b>7</b>	<b>7</b>	<b>21</b>
---------------	------------	-----------	-----------	-----------	-----------	------------	----------	----------	-----------

Gerichtsbezirk: Reutte  
 Fläche: 2.875,93 ha  
 Katastralgemeinden: Namlos 2.875,93 ha  
 Postleitzahl: 6622  
 Österr. Karte: 115  
 Höhenklasse: 9  
 NUTS 3-Code: AT331

16941   Kelmen D 1365	000	17	14	18	16	43	-	2	10
<b>16942   Namlos D 1225</b> <b>(47°21'21",10°39'24")</b>	<b>000</b>	<b>24</b>	<b>16</b>	<b>24</b>	<b>20</b>	<b>57</b>	<b>7</b>	<b>5</b>	<b>11</b>

Dürrekopfhütte Jhtt, Schretterhütte Jhtt

Alpen: Treienalpe

<b>Zählsprengelübersicht:</b>									
Namlos	000	41	30	42	36	100	7	7	21

## Reutte

Gemeindenname OKZ    Ortschaftsname	ZB ZSP	Gebäude insges.	Geb.mit Haupt- wohnsitz	Wohnun- gen	Haus- halte	Wohn- bevölk.	Neben- wohnsitz- fälle	Ar- beits- stätten	L + F Betr.- stätten
--	-----------	--------------------	-------------------------------	----------------	----------------	------------------	------------------------------	--------------------------	----------------------------

### Nesselwängle

<b>708 24</b>	<b>000</b>	<b>186</b>	<b>133</b>	<b>192</b>	<b>165</b>	<b>468</b>	<b>38</b>	<b>41</b>	<b>31</b>
---------------	------------	------------	------------	------------	------------	------------	-----------	-----------	-----------

Gerichtsbezirk: Reutte  
Fläche: 2.301,55 ha  
Katastralgemeinden: Nesselwängle 2.301,55 ha  
Postleitzahl: 6672  
Österr. Karte: 85, 114, 115  
Höhenklasse: 8  
NUTS 3-Code: AT331

16943	Haller D 1135	000	25	16	30	28	66	14	6	3
	Adlerhorst Agh									

<b>16944</b>	<b>Nesselwängle D 1136</b> <b>(47°29'01",10°36'38")</b>	<b>000</b>	<b>141</b>	<b>104</b>	<b>145</b>	<b>122</b>	<b>353</b>	<b>24</b>	<b>34</b>	<b>23</b>
--------------	--	------------	------------	------------	------------	------------	------------	-----------	-----------	-----------

Gimpelhaus Agh, Schmitte W, Tannheimer Berge ZH, Tannheimer Hütte Schh  
Alpen: Gräner Ödenalpe, Krinnenalpe, Nesselwängler Ödenalpe

16945	Rauth D 1140	000	20	13	17	15	49	-	1	5
	Birkentaler Jägerhütte Jhtt, Höflshütte Jhtt, Krottentalhütte Jhtt									

#### Zählsprengelübersicht:

Nesselwängle	000	186	133	192	165	468	38	41	31
--------------	-----	-----	-----	-----	-----	-----	----	----	----

### Pfafflar

<b>708 25</b>	<b>000</b>	<b>104</b>	<b>40</b>	<b>98</b>	<b>48</b>	<b>140</b>	<b>15</b>	<b>8</b>	<b>26</b>
---------------	------------	------------	-----------	-----------	-----------	------------	-----------	----------	-----------

Gerichtsbezirk: Reutte  
Fläche: 3.363,29 ha  
Katastralgemeinden: Pfafflar 3.363,29 ha  
Postleitzahl: 6644  
Österr. Karte: 114, 115  
Höhenklasse: 9  
NUTS 3-Code: AT331

16946	Boden D 1356	000	39	14	41	19	53	9	3	7
	Brandegg W, Pfafflar R									

<b>16947</b>	<b>Bschlabs R 1314</b> <b>(47°18'31",10°35'01")</b>	<b>000</b>	<b>65</b>	<b>26</b>	<b>57</b>	<b>29</b>	<b>87</b>	<b>6</b>	<b>5</b>	<b>19</b>
--------------	--	------------	-----------	-----------	-----------	-----------	-----------	----------	----------	-----------

Egg D (1420), Gleck E, Orthenne Jhtt, Sack R, Taschach W, Zwieslen W (1350)

#### Zählsprengelübersicht:

Pfafflar	000	104	40	98	48	140	15	8	26
----------	-----	-----	----	----	----	-----	----	---	----

### Reutte

Gemeindenname OKZ   Ortschaftsname	ZB ZSP	Gebäude insges.	Geb.mit Haupt- wohnsitz	Wohnun- gen	Haus- halte	Wohn- bevölk.	Neben- wohnsitz- fälle	Ar- beits- stätten	L + F Betr.- stätten
---------------------------------------	-----------	--------------------	-------------------------------	----------------	----------------	------------------	------------------------------	--------------------------	----------------------------

#### Pflach

<b>708 26</b>	<b>X</b>	<b>352</b>	<b>273</b>	<b>486</b>	<b>403</b>	<b>1.132</b>	<b>106</b>	<b>38</b>	<b>30</b>
---------------	----------	------------	------------	------------	------------	--------------	------------	-----------	-----------

Gerichtsbezirk: Reutte

Fläche: 1.383,50 ha

Katastralgemeinden: Oberletzen 150,63 ha, Pflach 1.126,87 ha, Unterletzen 106,00 ha

Postleitzahl: 6600

Österr. Karte: 85

Höhenklasse: 7

NUTS 3-Code: AT331

16978 Oberletzen D 841	001	133	95	181	127	363	42	3	5
Wiesbichl Sdlg (840)									

<b>16948 Pflach D 840</b>	<b>000</b>	<b>203</b>	<b>163</b>	<b>268</b>	<b>241</b>	<b>666</b>	<b>63</b>	<b>34</b>	<b>21</b>
<b>(47°30'58",10°43'00")</b>									

Hüttenbichl R, Opelhaus We, Säulinghaus Schh, Scharrhütte Jhtt, Sulzhütte We

Alpen: Falzkopfalpe, Klemmtalalpe

17425 Unterletzen R 836	000	16	15	37	35	103	1	1	4
-------------------------	-----	----	----	----	----	-----	---	---	---

#### Zählsprengelübersicht:

Pflach	000	219	178	305	276	769	64	35	25
Oberletzen	001	133	95	181	127	363	42	3	5

#### Pinswang

<b>708 27</b>	<b>000</b>	<b>127</b>	<b>105</b>	<b>175</b>	<b>150</b>	<b>444</b>	<b>23</b>	<b>13</b>	<b>32</b>
---------------	------------	------------	------------	------------	------------	------------	-----------	-----------	-----------

Gerichtsbezirk: Reutte

Fläche: 947,23 ha

Katastralgemeinden: Oberpinswang 395,21 ha, Unterpinswang 552,02 ha

Postleitzahl: 6600

Österr. Karte: 85

Höhenklasse: 7

NUTS 3-Code: AT331

16949 Oberpinswang D 828	000	38	34	49	47	142	2	2	14
--------------------------	-----	----	----	----	----	-----	---	---	----

<b>16950 Unterpinswang D 824</b>	<b>000</b>	<b>89</b>	<b>71</b>	<b>126</b>	<b>103</b>	<b>302</b>	<b>21</b>	<b>11</b>	<b>18</b>
<b>(47°32'41",10°40'26")</b>									

Schluxen Gh, Schwangauer Gitter E, Weißhaus Z

#### Zählsprengelübersicht:

Pinswang	000	127	105	175	150	444	23	13	32
----------	-----	-----	-----	-----	-----	-----	----	----	----



## Reutte

Gemeindenname OKZ   Ortschaftsname	ZB ZSP	Gebäude insges.	Geb.mit Haupt- wohnsitz	Wohnun- gen	Haus- halte	Wohn- bevölk.	Neben- wohnsitz- fälle	Ar- beits- stätten	L + F Betr.- stätten	
<b>16955 Schattwald D 1080 (47°30'51",10°27'42")</b>	<b>000</b>	<b>46</b>	<b>37</b>	<b>59</b>	<b>43</b>	<b>117</b>	<b>53</b>	<b>15</b>	<b>18</b>	
Alpen: Untere Stuibenalpe										
16956 Steig R 1066	000	12	7	10	9	26	5	2	7	
16958 Wies D 1074	000	31	26	36	33	92	11	8	8	
<b>Zählsprengelübersicht:</b>										
Schattwald	000	141	114	161	140	413	72	28	53	

## Stanzach

<b>708 30</b>	<b>000</b>	<b>182</b>	<b>133</b>	<b>191</b>	<b>151</b>	<b>423</b>	<b>29</b>	<b>30</b>	<b>24</b>
---------------	------------	------------	------------	------------	------------	------------	-----------	-----------	-----------

Gerichtsbezirk: Reutte  
 Fläche: 3.185,18 ha  
 Katastralgemeinden: Stanzach 3.185,18 ha  
 Postleitzahl: 6642  
 Österr. Karte: 114, 115  
 Höhenklasse: 7  
 NUTS 3-Code: AT331

<b>16959 Stanzach D 939 (47°23'02",10°33'45")</b>	<b>000</b>	<b>182</b>	<b>133</b>	<b>191</b>	<b>151</b>	<b>423</b>	<b>29</b>	<b>30</b>	<b>24</b>	
Pleishütte Jhtt, Schwarzwaldhütte Jhtt										
Alpen: Fallerscheinalpe										
<b>Zählsprengelübersicht:</b>										
Stanzach	000	182	133	191	151	423	29	30	24	

## Stegg

<b>708 31</b>	<b>000</b>	<b>241</b>	<b>176</b>	<b>263</b>	<b>223</b>	<b>709</b>	<b>33</b>	<b>41</b>	<b>85</b>
---------------	------------	------------	------------	------------	------------	------------	-----------	-----------	-----------

Gerichtsbezirk: Reutte  
 Fläche: 6.799,84 ha  
 Katastralgemeinden: Steeg 6.799,84 ha  
 Postleitzahlen: Gemeindeamt: 6655 weitere: 6767  
 Österr. Karte: 113, 143  
 Höhenklasse: 8  
 NUTS 3-Code: AT331

16960 Dickenau R (1120)	000	31	22	30	26	82	3	3	15	
16961 Hägerau D 1107	000	78	58	84	74	225	8	6	18	
Tannenhof Gh, Walchen W, Winkel W										
16962 Hinterellenbogen R (1170)	000	41	29	50	38	129	6	3	20	
Ebene W, Grube W, Mabelhütte Jh, Oberellenbogen W, Prenten W, Trudihütte Jh, Welzau W										
Alpen: Hinterbischenalpe, Mittlere Hochalpe, Obere Hochalpe										
16963 Lechleiten D 1539	000	33	22	33	26	69	4	10	13	
Gehren R, Holzgauer Haus Agh										
Alpen: Hintere Lechleitner Alpe, Mangunteralpe, Mäuerleshütte (Mädelehütte), Tufisbodenalpe, Vordere										



## Reutte

Gemeindename OKZ    Ortschaftsname	ZB ZSP	Gebäude insges.	Geb.mit Haupt- wohnsitz	Wohnun- gen	Haus- halte	Wohn- bevölk.	Neben- wohnsitz- fälle	Ar- beits- stätten	L + F Betr.- stätten
Lechleitner Alpe									
<b>16964 Steeg D 1122</b> <b>(47°14'24",10°17'24")</b>	<b>000</b>	<b>58</b>	<b>45</b>	<b>66</b>	<b>59</b>	<b>204</b>	<b>12</b>	<b>19</b>	<b>19</b>
Stuttgarter Hütte Schh									
Alpen: Alpele, Fürmesgumpalpe, Hinterbockbachalpe, Hinterkrabachalpe, Schöneggerhütte, Vorderbockbachalpe, Wildebenealpe, Wustalpe, Zuntertinalpe									
<b>Zählsprengelübersicht:</b>									
Steeg	000	241	176	263	223	709	33	41	85

## Tannheim

<b>708 32</b>	<b>000</b>	<b>359</b>	<b>267</b>	<b>396</b>	<b>378</b>	<b>1.061</b>	<b>140</b>	<b>115</b>	<b>91</b>
---------------	------------	------------	------------	------------	------------	--------------	------------	------------	-----------

Gerichtsbezirk: Reutte

Fläche: 5.130,65 ha

Katastralgemeinden: Tannheim 5.130,65 ha

Postleitzahl: 6675

Österr. Karte: 84, 114

Höhenklasse: 8

NUTS 3-Code: AT331

16965 Berg D (1105)	000	58	42	67	56	164	13	13	18
---------------------	-----	----	----	----	----	-----	----	----	----

16966 Bogen D (1100)	000	36	25	28	28	75	14	12	5
----------------------	-----	----	----	----	----	----	----	----	---

Vilsalpsee ZH

Alpen: Obere Traualpe, Schäferhütte, Traualpe, Untere Traualpe, Vilsalpe, Weltlingalpe

16967 Geist W	000	12	7	8	9	26	1	5	3
---------------	-----	----	---	---	---	----	---	---	---

Alpen: Obere Roßalpe, Untere Roßalpe

16968 Innergschwend D	000	15	8	11	9	31	3	3	6
-----------------------	-----	----	---	----	---	----	---	---	---

16969 Kienzen D (1100)	000	43	33	54	43	132	33	6	7
------------------------	-----	----	----	----	----	-----	----	---	---

Wiesle E

16970 Kienzerle W	000	4	3	4	4	8	3	1	2
-------------------	-----	---	---	---	---	---	---	---	---

16971 Schmieden D 1100	000	31	17	26	22	78	3	5	7
------------------------	-----	----	----	----	----	----	---	---	---

Gundhütte Schh, Hubertushütte Schh

Alpen: Gappenfeldalpe, Usseralpe

<b>16972 Tannheim D 1097</b> <b>(47°30'00",10°31'00")</b>	<b>000</b>	<b>144</b>	<b>121</b>	<b>184</b>	<b>194</b>	<b>503</b>	<b>68</b>	<b>67</b>	<b>40</b>
--	------------	------------	------------	------------	------------	------------	-----------	-----------	-----------

Bichl E

Alpen: Älpele

16973 Untergschwend W	000	16	11	14	13	44	2	3	3
-----------------------	-----	----	----	----	----	----	---	---	---

Achrain E

Alpen: Einsteinshütte

## Reutte

Gemeindenname OKZ    Ortschaftsname	ZB ZSP	Gebäude insges.	Geb.mit Haupt- wohnsitz	Wohnun- gen	Haus- halte	Wohn- bevölk.	Neben- wohnsitz- fälle	Ar- beits- stätten	L + F Betr.- stätten
--	-----------	--------------------	-------------------------------	----------------	----------------	------------------	------------------------------	--------------------------	----------------------------

### Zählsprengelübersicht:

Tannheim	000	359	267	396	378	1.061	140	115	91
----------	-----	-----	-----	-----	-----	-------	-----	-----	----

### Vils ST

<b>708 33</b>	<b>000</b>	<b>460</b>	<b>394</b>	<b>629</b>	<b>582</b>	<b>1.567</b>	<b>36</b>	<b>55</b>	<b>50</b>
---------------	------------	------------	------------	------------	------------	--------------	-----------	-----------	-----------

Gerichtsbezirk: Reutte  
 Fläche: 3.074,51 ha  
 Katastralgemeinden: Vils 3.074,51 ha  
 Postleitzahlen: Gemeindeamt: 6682 weitere: 6600  
 Österr. Karte: 84, 85  
 Höhenklasse: 7  
 NUTS 3-Code: AT331

<b>16974 Vils St 826</b> <b>(47°33'00",10°37'53")</b>	<b>000</b>	<b>460</b>	<b>394</b>	<b>629</b>	<b>582</b>	<b>1.567</b>	<b>36</b>	<b>55</b>	<b>50</b>
--	------------	------------	------------	------------	------------	--------------	-----------	-----------	-----------

Angerwies E, Kalksteinbruch Stbr, Krotemoossiedlung Sdlg, Ländenhof E, Mühlviertel Sdlg, Pfrontner Hütte Schh, Ruine Vilsegg Ru, Schönbichl W, St. Anna W, Stegen E, Ulrichsbrücke Gh, Vilser Alpe Agh, Vilser Hof E, Werk-Fall Fbk, Zementfabrik Schretter Fbk

Alpen: Hundarschalpe, Jochalpe, Saloberalpe, Seebenalpe

### Zählsprengelübersicht:

Vils	000	460	394	629	582	1.567	36	55	50
------	-----	-----	-----	-----	-----	-------	----	----	----

### Vorderhornbach

<b>708 34</b>	<b>000</b>	<b>107</b>	<b>78</b>	<b>124</b>	<b>92</b>	<b>282</b>	<b>47</b>	<b>18</b>	<b>40</b>
---------------	------------	------------	-----------	------------	-----------	------------	-----------	-----------	-----------

Gerichtsbezirk: Reutte  
 Fläche: 1.727,93 ha  
 Katastralgemeinden: Vorderhornbach 1.727,93 ha  
 Postleitzahl: 6642  
 Österr. Karte: 114  
 Höhenklasse: 7  
 NUTS 3-Code: AT331

<b>16975 Vorderhornbach D 974</b> <b>(47°22'15",10°32'24")</b>	<b>000</b>	<b>107</b>	<b>78</b>	<b>124</b>	<b>92</b>	<b>282</b>	<b>47</b>	<b>18</b>	<b>40</b>
---	------------	------------	-----------	------------	-----------	------------	-----------	-----------	-----------

Federewaldhütte Jhtt, Jöchlehütte Jhtt, Simelesboden Jh, Spiesemühl W

### Zählsprengelübersicht:

Vorderhornbach	000	107	78	124	92	282	47	18	40
----------------	-----	-----	----	-----	----	-----	----	----	----

### Wängle

<b>708 35</b>	<b>000</b>	<b>273</b>	<b>232</b>	<b>391</b>	<b>325</b>	<b>916</b>	<b>103</b>	<b>25</b>	<b>36</b>
---------------	------------	------------	------------	------------	------------	------------	------------	-----------	-----------

Gerichtsbezirk: Reutte  
 Fläche: 934,33 ha  
 Katastralgemeinden: Hinterbichl 21,45 ha, Wängle 912,88 ha  
 Postleitzahl: 6600  
 Österr. Karte: 85, 115  
 Höhenklasse: 7  
 NUTS 3-Code: AT331



## Reutte

Gemeindenname OKZ    Ortschaftsname	ZB ZSP	Gebäude insges.	Geb.mit Haupt- wohnsitz	Wohnun- gen	Haus- halte	Wohn- bevölk.	Neben- wohnsitz- fälle	Ar- beits- stätten	L + F Betr.- stätten
--	-----------	--------------------	-------------------------------	----------------	----------------	------------------	------------------------------	--------------------------	----------------------------

Alpen: Pfrontner Alpe, Stuibensennalpe

### Zählsprengeleübersicht:

Zöblen	000	81	61	94	81	243	21	16	21
--------	-----	----	----	----	----	-----	----	----	----

---

## Schwaz

Gemeindenname OKZ    Ortschaftsname	ZB ZSP	Gebäude insges.	Geb.mit Haupt- wohnsitz	Wohnun- gen	Haus- halte	Wohn- bevölk.	Neben- wohnsitz- fälle	Ar- beits- stätten	L + F Betr.- stätten
--	-----------	--------------------	-------------------------------	----------------	----------------	------------------	------------------------------	--------------------------	----------------------------

### Schwaz

**709** **19.534    15.334    32.378    27.688    74.834    5.343    4.429    2.848**

Fläche: 184.319,69 ha

Gerichtsbezirke:

#### Schwaz

**709 1** **10.506    8.505    18.756    16.805    43.130    3.087    2.205    1.278**

Gemeinden: Achenkirch, Bruck am Ziller, Buch bei Jenbach, Eben am Achensee, Gallzein, Jenbach, Pill, Schwaz, Stans, Steinberg am Rofan, Strass im Zillertal, Terfens, Vomp, Weer, Weerberg, Wiesing

Fläche: 75.693,98 ha

#### Zell am Ziller

**709 2** **9.028    6.829    13.622    10.883    31.704    2.256    2.224    1.570**

Gemeinden: Aschau im Zillertal, Brandberg, Finkenberg, Fügen, Fügenberg, Gerlos, Gerlosberg, Hainzenberg, Hart im Zillertal, Hippach, Kaltenbach, Mayrhofen, Ramsau im Zillertal, Ried im Zillertal, Rohrberg, Schlitters, Schwendau, Stumm, Stummerberg, Tux, Uderns, Zell am Ziller, Zellberg

Fläche: 108.625,70 ha

### Achenkirch

**709 01** **X    760    564    988    786    2.065    326    135    172**

Gerichtsbezirk: Schwaz

Fläche: 11.395,42 ha

Katastralgemeinden: Achental 11.395,42 ha

Postleitzahl: 6215

Österr. Karte: 88, 119

Höhenklasse: 7

NUTS 3-Code: AT335

<b>16984</b>	<b>Achenkirch D 916</b>	<b>X</b>	<b>760</b>	<b>564</b>	<b>988</b>	<b>786</b>	<b>2.065</b>	<b>326</b>	<b>135</b>	<b>172</b>
	<b>(47°31'41",11°42'26")</b>	<b>000</b>	<b>469</b>	<b>343</b>	<b>576</b>	<b>447</b>	<b>1.215</b>	<b>241</b>	<b>101</b>	<b>92</b>
		<b>001</b>	<b>291</b>	<b>221</b>	<b>412</b>	<b>339</b>	<b>850</b>	<b>85</b>	<b>34</b>	<b>80</b>

Achenwald ZH 843, Adlerhorst Agh, Gaisalm Gh, Hagenwirt Gh, Hinterwinkel ZH, Hohenau E, Hotel Achensee, Hotel Scholastika, Kaiserwacht ZH, Schwarzenau Camp, Schweinau R, Seewaldhütte Agh, Silberberghütte Jhtt, Tiefental R, Zollamt Achenkirch Z

Almen: Bergalm, Blaubergalm, Brettersbergalm-Hochleger, Brettersbergalm-Mitterleger, Bründlalm, Falkenmoosalm, Feichtenalm, Festlalm-Hochleger, Festlalm-Niederleger, Gföllalm, Gröbenalm, Großzemalm, Halslalm, Hochstegenalm, Hofalm, Jochalm, Kaserstattalm, Klammbachalm, Kleinzemalm, Koglalm, Köglalm, Kotalm-Mitterleger, Kotalm-Niederleger, Lämpereralm, Moosenalm, Pitzalm, Rauchstubenalm, Reitbergalm, Schiffaneialm, Schönleitenalm, Schrambachalm, Schulterbergalm-Hochleger, Schulterbergalm-Mitterleger, Schulterbergalm-Niederleger, Seekaralm, Zöhreralm

#### Zählsprengelübersicht:

Achenkirch	<i>000</i>	<i>469</i>	<i>343</i>	<i>576</i>	<i>447</i>	<i>1.215</i>	<i>241</i>	<i>101</i>	<i>92</i>
Achental	<i>001</i>	<i>291</i>	<i>221</i>	<i>412</i>	<i>339</i>	<i>850</i>	<i>85</i>	<i>34</i>	<i>80</i>

### Aschau im Zillertal

**709 02** **X    434    330    550    488    1.533    99    73    92**

Gerichtsbezirk: Zell am Ziller

Fläche: 2.026,69 ha

Katastralgemeinden: Aschau 1.397,65 ha, Distelberg 629,04 ha

Postleitzahl: 6274

Österr. Karte: 119, 120, 150

Höhenklasse: 5

NUTS 3-Code: AT335

## Schwaz

Gemeindenname OKZ    Ortschaftsname	ZB ZSP	Gebäude insges.	Geb.mit Haupt- wohnsitz	Wohnun- gen	Haus- halte	Wohn- bevölk.	Neben- wohnsitz- fälle	Ar- beits- stätten	L + F Betr.- stätten
<b>16988 Aschau D 567</b> <b>(47°15'55",11°53'48")</b>	<b>000</b>	<b>359</b>	<b>287</b>	<b>483</b>	<b>430</b>	<b>1.321</b>	<b>77</b>	<b>54</b>	<b>66</b>
Emberg ZH (835), Erlach R 566, Krapferhäusl E, Mitterdorf R, Mühlfeld R, Tiefenbach ZH									
Almen: Bärenbadalm, Mizunalalm									
Vorsäßen: Riedaste									
16994 Distelberg ZH 1022	001	75	43	67	58	212	22	19	26
Aufenfeld ZH, Außerdistelberg ZH, Kogl ZH, Neidhäuser ZH, Thurnbach R 563, Wiesberg E									
Almen: Kogelangeralm									
<b>Zählsprengelübersicht:</b>									
Aschau	000	359	287	483	430	1.321	77	54	66
Distelberg	001	75	43	67	58	212	22	19	26

## Brandberg

<b>709 03</b>	<b>000</b>	<b>140</b>	<b>84</b>	<b>176</b>	<b>115</b>	<b>349</b>	<b>3</b>	<b>21</b>	<b>46</b>
Gerichtsbezirk: Zell am Ziller									
Fläche: 15.647,89 ha									
Katastralgemeinden: Brandberg 15.647,89 ha									
Postleitzahl: 6290									
Österr. Karte: 150, 151									
Höhenklasse: 8									
NUTS 3-Code: AT335									
<b>16989 Brandberg R 1082</b> <b>(47°10'00",11°54'00")</b>	<b>000</b>	<b>140</b>	<b>84</b>	<b>176</b>	<b>115</b>	<b>349</b>	<b>3</b>	<b>21</b>	<b>46</b>
Ahornach W, Bärenbad Agh, Emberg W, Fürstein E, Gruben W, Häusling Agh, Hochwart Agh, In der Au Agh, Klaushof Agh, Kolmhaus Schh, Lunach E, Nößlrain E, Pignellen R, Plauener Hütte Schh, Ritzl W, Schrofen R, Steinerkogel Agh, Windhag ZH, Zillergrund ZH (1100), Zollhütte in der Au Z, Zollhütte in der Hundsköhle Z									
Almen: Ahüttenalm, Alblalm, Alpachaste, Aukarhütte, Außergundhütte, Bärenbadalm, Bärenbadkarhütte, Bodenalm, Breitensteinaste, Burgalm, Egglalm, Egglofen, Gaulalm, Graßegg, Groß Angerhütte, Hochleger, Hochstein, Hohenaualm, Höhenbergalm, Höhenbergkaralm, Kainzenhüttenalm, Köpflalm, Laberg, Mitterhütten, Mitterhüttenalm, Mitterwändalm, Neubergalm, Rachhüttenalm, Rachkaralm, Ritzlaste, Schattseiteggalm, Schönhüttenalm, Siegeleralm, Stadelbachalm, Sulzbodenalm, Sulzenalm, Talleraste, Waldberg, Waldalm, Witschauaste, Zillerplattenalm									

### Zählsprengelübersicht:

Brandberg	000	140	84	176	115	349	3	21	46
-----------	-----	-----	----	-----	-----	-----	---	----	----

## Bruck am Ziller

<b>709 04</b>	<b>000</b>	<b>254</b>	<b>227</b>	<b>331</b>	<b>303</b>	<b>912</b>	<b>39</b>	<b>26</b>	<b>46</b>
Gerichtsbezirk: Schwaz									
Fläche: 600,97 ha									
Katastralgemeinden: Bruck am Ziller 600,97 ha									
Postleitzahl: 6262									
Österr. Karte: 120									
Höhenklasse: 5									
NUTS 3-Code: AT335									
<b>16990 Bruck am Ziller D 579</b> <b>(47°23'29",11°51'01")</b>	<b>000</b>	<b>130</b>	<b>120</b>	<b>173</b>	<b>162</b>	<b>486</b>	<b>22</b>	<b>16</b>	<b>18</b>

## Schwaz

Gemeindenname OKZ Ortschaftsname	ZB ZSP	Gebäude insges.	Geb.mit Haupt- wohnsitz	Wohnun- gen	Haus- halte	Wohn- bevölk.	Neben- wohnsitz- fälle	Ar- beits- stätten	L + F Betr.- stätten
16991 Bruckerberg ZH (900) Bichl E, Fiechterkapelle Ki, Rieser E	000	41	30	49	36	102	10	2	16
16992 Imming D 552 Einöden W	000	83	77	109	105	324	7	8	12
<b>Zählsprengelübersicht:</b> Bruck am Ziller	<b>000</b>	<b>254</b>	<b>227</b>	<b>331</b>	<b>303</b>	<b>912</b>	<b>39</b>	<b>26</b>	<b>46</b>

### Buch bei Jenbach

<b>709 05</b>	<b>X</b>	<b>613</b>	<b>547</b>	<b>945</b>	<b>892</b>	<b>2.426</b>	<b>103</b>	<b>73</b>	<b>75</b>
---------------	----------	------------	------------	------------	------------	--------------	------------	-----------	-----------

Gerichtsbezirk: Schwaz  
 Fläche: 949,01 ha  
 Katastralgemeinden: Buch 949,01 ha  
 Postleitzahl: 6200  
 Österr. Karte: 119  
 Höhenklasse: 5  
 NUTS 3-Code: AT335

<b>16993 Buch D (545)</b> <b>(47°22'27",11°45'10")</b>	<b>X</b> <b>000</b> <b>001</b>	<b>613</b> <b>316</b> <b>297</b>	<b>547</b> <b>276</b> <b>271</b>	<b>945</b> <b>477</b> <b>468</b>	<b>892</b> <b>455</b> <b>437</b>	<b>2.426</b> <b>1.231</b> <b>1.195</b>	<b>103</b> <b>47</b> <b>56</b>	<b>73</b> <b>48</b> <b>25</b>	<b>75</b> <b>39</b> <b>36</b>
---	--------------------------------------	--	--	--	--	--	--------------------------------------	-------------------------------------	-------------------------------------

Maurach D 556, Obertröi R, Ortnerkapelle Ki, Rafaukapelle Ki, Rotholz D (560), Ruine Rottenburg Ru, St. Margarethen D 543, Troi R, Tuft E, Untertroi R

### Zählsprengelübersicht:

Buch bei Jenbach-West	000	316	276	477	455	1.231	47	48	39
Buch bei Jenbach-Ost	001	297	271	468	437	1.195	56	25	36

### Eben am Achensee

<b>709 07</b>	<b>000</b>	<b>930</b>	<b>629</b>	<b>1.322</b>	<b>1.043</b>	<b>2.653</b>	<b>665</b>	<b>258</b>	<b>70</b>
---------------	------------	------------	------------	--------------	--------------	--------------	------------	------------	-----------

Gerichtsbezirk: Schwaz  
 Fläche: 19.659,28 ha  
 Katastralgemeinden: Eben 19.659,28 ha  
 Postleitzahlen: Gemeindeamt: 6212 weitere: 6213, 6215  
 Österr. Karte: 87, 88, 118, 119  
 Höhenklasse: 7  
 NUTS 3-Code: AT335

16995 Bächental ZH	000	6	1	5	1	3	5	1	-
--------------------	-----	---	---	---	---	---	---	---	---

Aquila Jh, Delpsalm Jhtt, Plattwaldjadghütte Jhtt, Pletzboden Jh, Roßangerl Jhtt, Rotwandlhütte Schh, Stallenjagdhütte Jhtt, Steinölbrennerei Fbk

Almen: Baieralm, Baumgartenalm-Hochleger, Baumgartenalm-Niederleger, Demelalm-Niederleger, Eiskönigalm, Feuersingeralm, Flachalm-Hochleger, Flachalm-Niederleger, Fonsseitenalm-Hochleger, Fonsseitenalm-Niederleger, Grasmühlalm, Guggenalm, Hiesenschlagalm, Hinterschleimsalm, Hochstall-Hochleger, Hochstall-Niederleger, Hölzelstalalm-Hochleger, Hölzelstalalm-Mitterleger, Hölzelstalalm-Niederleger, Katzenschlagalm, Keilschlagalm, Kotzenalm, Kuppelalm, Larchalm, Lochalm-Hochleger, Lochalm-Mitterleger, Lochalm-Niederleger, Mantschenalm, Nonnenalm, Ochsentalalm-Hochleger, Ochsentalalm-Niederleger, Pasillalm, Pöllenschlagalm, Rethalm-Hochleger, Rethalm-Niederleger, Rotwandalm-Hochleger, Rotwandalm-Niederleger, Sattelalm, Stallenalm, Stallenalm-Gallleger, Tannaueralm, Tiefenbachalm-Hochleger, Tiefenbachalm-Mitterleger, Tiefenbachalm-Niederleger, Überschüssalm, Vorderschleimsalm, Zotenalm-Hochleger, Zotenalm-Mitterleger, Zotenalm-Niederleger

## Schwaz

Gemeindename OKZ    Ortschaftsname	ZB ZSP	Gebäude insges.	Geb.mit Haupt- wohnsitz	Wohnun- gen	Haus- halte	Wohn- bevölk.	Neben- wohnsitz- fälle	Ar- beits- stätten	L + F Betr.- stätten
16996    Hinterriß R	000	18	6	14	8	13	12	4	-
Herzog-von-Coburg-Gotha-Jagdschloss Schl, Herzoglicher Alpenhof Hot, Prinzessin de Rethy-Jagdhaus Jh, Steilegg Jhnt, Tölzer Hütte Schh, Weitgriesalm (Kaiserhütte) Agh									
Almen: Fuggerangeralm, Garberlalm, Grasbergalm, Hasentalalm-Hochleger, Hasentalalm-Mitterleger, Hasentalalm-Niederleger, Karlalm, Weitgriesalm									
<b>16997    Maurach D 970</b> <b>(47°25'23",11°45'02")</b>	<b>000</b>	<b>690</b>	<b>478</b>	<b>1.041</b>	<b>812</b>	<b>2.041</b>	<b>480</b>	<b>149</b>	<b>52</b>
Buchau R, Buchauer Alm Agh, Dalfaz-Alm Agh, Durraalm Jhnt, Eben am Achensee R, Erfurter Hütte Schh, Lärchenwiese Sdlg, Mauritz-Alm Agh, Prälatenhaus E, Rofangarten R, Seespitz Hot									
Almen: Teisslalm									
16998    Pertisau D 952	000	216	144	262	222	596	168	104	18
Bärenbadalm Agh, Falzthurnalm Agh, Feilalm Agh, Gernalm Agh, Gramaialm-Hochleger Schh, Hubertus Gh, Pletzachalm Agh, Plumsjochhütte Schh									
Almen: Dristlalm, Gramaialm, Gütenbergalm, Plumsalm, Plumsbachalm									
<b>Zählsprengelübersicht:</b>									
Eben am Achensee	000	930	629	1.322	1.043	2.653	665	258	70

### Finkenberg

<b>709 08</b>	<b>000</b>	<b>555</b>	<b>369</b>	<b>779</b>	<b>504</b>	<b>1.521</b>	<b>64</b>	<b>116</b>	<b>98</b>
Gerichtsbezirk: Zell am Ziller Fläche: 17.152,81 ha Katastralgemeinden: Finkenberg 17.152,81 ha Postleitzahlen: Gemeindeamt: 6292 weitere: 6295 Österr. Karte: 149, 150, 176 Höhenklasse: 7 NUTS 3-Code: AT335									
16999    Dornauberg R 985	000	115	49	105	67	206	5	28	21
Breitlahner Agh, Dominikushütte Agh, Friesenberghaus Schh, Furtschaglhaus Schh, Gamsgrube Agh, Gletscherhütte Schh, Innerböden Agh, Karlsteg Gh, Kraftwerk Roßhag Krwk, Leitenhof Gh, Olpererhütte Schh, Rauth R, Roßhag Agh, Schrahnbach E									
Almen: Bachl, Birglbergalm, Feldlalm, Grasbergalm, Grasbergglahner, Gruber, Gschwandteralm, Hausalm, Herbergalm, Kaserleralm, Kehlalm, Kesselhütte, Lavitzalm, Lichteggalm, Nestalm, Oberbödenalm, Obergrasberg, Paschbergalm, Pitzentalalm, Waxeggalm, Wildalm									
Vorsäßen: Bruggerastl, Gschlösslaste, Sausteinaste, Sepperllehen									
<b>17000    Finkenberg D 839</b> <b>(47°09'16",11°49'31")</b>	<b>000</b>	<b>440</b>	<b>320</b>	<b>674</b>	<b>437</b>	<b>1.315</b>	<b>59</b>	<b>88</b>	<b>77</b>
Astegg R 1176, Bösdornau R, Brunnhaus ZH, Dornau D (860), Freithof R, Gamshütte Schh, Gfahl E, Gschößwandhaus Agh, Gstan R (660), Hochsteg R (690), Innerberg ZH (1100), Jochberg Gh, Penkenberg ZH, Penkenhaus Schh, Penkenjochhaus Agh, Persal D (930), Rosengarten E, Stein R, Zellberger Sdlg									
Almen: Demlnaudis, Elsalm, Grinbergalm, Gschößalm, Gspiel, Lachtalalm, Mösingalm, Obere Naudisalm, Obermöser									
Vorsäßen: Altenstall, Brandstattpenken, Falscheben, Gfahl-Barmld, Graseggpenken, Grubenaste, Holzeben, Mooslau, Neuraut, Obere Stalleben, Säulingaste, Talschön									
<b>Zählsprengelübersicht:</b>									
Finkenberg	000	555	369	779	504	1.521	64	116	98



## Schwaz

Gemeindenname OKZ    Ortschaftsname	ZB ZSP	Gebäude insges.	Geb.mit Haupt- wohnsitz	Wohnun- gen	Haus- halte	Wohn- bevölk.	Neben- wohnsitz- fälle	Ar- beits- stätten	L + F Betr.- stätten
--	-----------	--------------------	-------------------------------	----------------	----------------	------------------	------------------------------	--------------------------	----------------------------

### Fügen

<b>709 09</b>	<b>X</b>	<b>838</b>	<b>714</b>	<b>1.509</b>	<b>1.282</b>	<b>3.410</b>	<b>211</b>	<b>236</b>	<b>80</b>
---------------	----------	------------	------------	--------------	--------------	--------------	------------	------------	-----------

Gerichtsbezirk: Zell am Ziller

Fläche: 663,75 ha

Katastralgemeinden: Fügen 663,75 ha

Postleitzahlen: Gemeindeamt: 6263 weitere: 6271

Österr. Karte: 119, 120

Höhenklasse: 5

NUTS 3-Code: AT335

<b>17001 Fügen D 545</b>	<b>X</b>	<b>559</b>	<b>464</b>	<b>1.017</b>	<b>860</b>	<b>2.264</b>	<b>171</b>	<b>194</b>	<b>54</b>
<b>(47°20'47",11°51'00")</b>	<b>000</b>	<b>462</b>	<b>389</b>	<b>783</b>	<b>649</b>	<b>1.700</b>	<b>143</b>	<b>156</b>	<b>45</b>
	<b>001</b>	<b>97</b>	<b>75</b>	<b>234</b>	<b>211</b>	<b>564</b>	<b>28</b>	<b>38</b>	<b>9</b>

17002 Gagering R	001	34	25	34	32	88	5	11	9
------------------	-----	----	----	----	----	----	---	----	---

17003 Kapfing D 549	001	176	160	353	287	789	20	25	16
---------------------	-----	-----	-----	-----	-----	-----	----	----	----

17004 Kleinboden D (585)	001	69	65	105	103	269	15	6	1
--------------------------	-----	----	----	-----	-----	-----	----	---	---

#### Zählsprengelübersicht:

Fügen-Dorf	000	462	389	783	649	1.700	143	156	45
Fügen-Umgebung	001	376	325	726	633	1.710	68	80	35

### Fügenberg

<b>709 10</b>	<b>000</b>	<b>447</b>	<b>270</b>	<b>514</b>	<b>335</b>	<b>1.166</b>	<b>240</b>	<b>49</b>	<b>118</b>
---------------	------------	------------	------------	------------	------------	--------------	------------	-----------	------------

Gerichtsbezirk: Zell am Ziller

Fläche: 5.854,09 ha

Katastralgemeinden: Fügenberg 5.854,09 ha

Postleitzahl: 6263

Österr. Karte: 119, 120, 149

Höhenklasse: 6

NUTS 3-Code: AT335

17005 Fügenberg ZH (770)	000	184	109	204	130	464	99	20	52
--------------------------	-----	-----	-----	-----	-----	-----	----	----	----

Arzjochkapelle Ki, Bichl E, Blaiken E, Brandegg Gh, Dinkelland E, Gartalm Agh, Goglhof E, Guggerhof E, Kohleralmhof Agh, Moos E, Pölter E, Söllbachkapelle Ki, Spieljoch Agh, Stietler E, Stürzer E, Wierer E

Almen: Gartalm-Hochleger, Gartalm-Niederleger, Geolsalm, Kaunzalm, Kaunzalm-Hochleger

Vorsäßen: Kunzeraste, Stockachaste

<b>17006 Pankrazberg R 681</b>	<b>000</b>	<b>263</b>	<b>161</b>	<b>310</b>	<b>205</b>	<b>702</b>	<b>141</b>	<b>29</b>	<b>66</b>
<b>(47°20'01",11°50'26")</b>									

Berggruben E, Himmelreichhütte Jhtt, Hinterberg ZH, Hochfügen ZH, Kleinboden ZH, Köberer E, Kunig E, Pankrazberg-Zerstreute Häuser ZH, Schigebiet Holzalm Sb, Schigebiet Lamarg Sb, Schigebiet Pfaffenbühel Sb, Sonterbichl E, St. Pankraz Ki, Talegg E, Wildaumühle E, Winterstube Jhtt, Wochenendsiedlung Hochfügen We

Almen: Gartalm, Hölderalm, Holzalm-Hochleger, Holzalm-Niederleger, Keglalm-Hochleger, Keglalm-Mittelleger, Keglalm-Niederleger, Lamarkalm-Hochleger, Lamarkalm-Mittelleger, Lamarkalm-Niederleger, Lumperalm, Pfundsalm-Mittelleger, Pfundsalm-Niederleger, Schellenbergalm, Schlagalm, Viertelalm-Hochleger, Viertelalm-Niederleger, Winkelalm

#### Zählsprengelübersicht:

Fügenberg	000	447	270	514	335	1.166	240	49	118
-----------	-----	-----	-----	-----	-----	-------	-----	----	-----

## Schwaz

Gemeindenname OKZ    Ortschaftsname	ZB ZSP	Gebäude insges.	Geb.mit Haupt- wohnsitz	Wohnun- gen	Haus- halte	Wohn- bevölk.	Neben- wohnsitz- fälle	Ar- beits- stätten	L + F Betr.- stätten
--	-----------	--------------------	-------------------------------	----------------	----------------	------------------	------------------------------	--------------------------	----------------------------

### Gallzein

<b>709 11</b>	<b>000</b>	<b>144</b>	<b>116</b>	<b>170</b>	<b>155</b>	<b>504</b>	<b>23</b>	<b>17</b>	<b>39</b>
---------------	------------	------------	------------	------------	------------	------------	-----------	-----------	-----------

Gerichtsbezirk: Schwaz  
 Fläche: 1.067,97 ha  
 Katastralgemeinden: Gallzein 1.067,97 ha  
 Postleitzahl: 6200  
 Österr. Karte: 119  
 Höhenklasse: 7  
 NUTS 3-Code: AT335

<b>17007 Gallzein</b>	<b>000</b>	<b>144</b>	<b>116</b>	<b>170</b>	<b>155</b>	<b>504</b>	<b>23</b>	<b>17</b>	<b>39</b>
-----------------------	------------	------------	------------	------------	------------	------------	-----------	-----------	-----------

**(47°21'50",11°45'31")**

Gasteig R (660), Gattern R (745), Hochgallzein D 893, Hof D 801, Kogelmoos W, Lackenhütte Jhnt, Niederleiten R (840), Schöllberg W (650), Wahrbichl W (750)

Almen: Schwader Alm, Schwader Eisenstein

#### Zählsprengelübersicht:

Gallzein	000	144	116	170	155	504	23	17	39
----------	-----	-----	-----	-----	-----	-----	----	----	----

### Gerlos

<b>709 12</b>	<b>000</b>	<b>342</b>	<b>199</b>	<b>417</b>	<b>294</b>	<b>820</b>	<b>142</b>	<b>139</b>	<b>44</b>
---------------	------------	------------	------------	------------	------------	------------	------------	------------	-----------

Gerichtsbezirk: Zell am Ziller  
 Fläche: 11.890,73 ha  
 Katastralgemeinden: Gerlos 11.890,73 ha  
 Postleitzahl: 6281  
 Österr. Karte: 120, 121, 150, 151  
 Höhenklasse: 9  
 NUTS 3-Code: AT335

<b>17008 Gerlos D 1245</b>	<b>000</b>	<b>342</b>	<b>199</b>	<b>417</b>	<b>294</b>	<b>820</b>	<b>142</b>	<b>139</b>	<b>44</b>
----------------------------	------------	------------	------------	------------	------------	------------	------------	------------	-----------

**(47°13'34",12°02'01")**

Alpengasthof Larmachalm Agh, Ebenfeldalm Agh, Fürstalm Agh, Fußalm Schialm Schih, Gerlos-Königsleiten ZH, Gmünd R 1204, Grasegg ZH, Innertal R, Krumbachalm Agh, Kühle Rast Gh, Lackenalm Agh, Mitterhof R, Moseltretalm Agh, Oberhof R, Ried R, Schönachtal ZH, Schwarzachalm Agh, Schwarzachhütte E, Schwarzachtal R, Wiesenhütten We, Wimmertalalm Agh

Almen: Arzlaneralm, Auerschlagalm, Auf der Wand, Äußere Königsleitenalm, Eilschlagalm, Falkenalm, Falschalm, Filzenalm, Fußalm, Gerlostalalm, Grundhütte, Hanseltretalm, Hochlahneralm, Inkaralm, Innere Königsleitenalm, Innerertensalm, Innerertenskaralm, Issalm, Kastenwendenalm, Kellneralm, Kothüttenalm, Kreidlschlagalm, Krimmlalm, Lackengrubenalm, Lahneralm, Larmachalm, Leiteneeggalm, Neuhüttenalm, Nöckentalalm, Obere Schwarzachalm, Pasteinalm, Pirchalm, Popbergalm, Prölleralalm, Schäferwandalm, Schlagalm, Schöntalalm, Schwarzachbichlhütte, Stackerlalm, Stinkmoosalm, Untere Schwarzachalm, Weißbachalm, Weißbachalm-Mitterleger

Vorsäßen: Graseggaste, Haller-Spertens, Hotterer-Spertens, Kothüttfirstalm, Schlagangeraste, Stockach-Spertens, Wölfler-Spertens

#### Zählsprengelübersicht:

Gerlos	000	342	199	417	294	820	142	139	44
--------	-----	-----	-----	-----	-----	-----	-----	-----	----

## Schwaz

Gemeindename OKZ    Ortschaftsname	ZB ZSP	Gebäude insges.	Geb.mit Haupt- wohnsitz	Wohnun- gen	Haus- halte	Wohn- bevölk.	Neben- wohnsitz- fälle	Ar- beits- stätten	L + F Betr.- stätten
---------------------------------------	-----------	--------------------	-------------------------------	----------------	----------------	------------------	------------------------------	--------------------------	----------------------------

### Gerlosberg

<b>709 13</b>	<b>000</b>	<b>114</b>	<b>96</b>	<b>162</b>	<b>110</b>	<b>395</b>	<b>5</b>	<b>16</b>	<b>39</b>
---------------	------------	------------	-----------	------------	------------	------------	----------	-----------	-----------

Gerichtsbezirk: Zell am Ziller  
 Fläche: 1.618,80 ha  
 Katastralgemeinden: Gerlosberg 1.618,80 ha  
 Postleitzahl: 6280  
 Österr. Karte: 120, 150  
 Höhenklasse: 8  
 NUTS 3-Code: AT335

<b>17009 Gerlosberg R (1050) (47°13'37",11°54'30")</b>	<b>000</b>	<b>114</b>	<b>96</b>	<b>162</b>	<b>110</b>	<b>395</b>	<b>5</b>	<b>16</b>	<b>39</b>
--	------------	------------	-----------	------------	------------	------------	----------	-----------	-----------

Adamerhof Agh, Anger E, Astach E, Astachhof Agh, Berggruben E, Enzianhof Agh, Erlach W, Gerlosbergeben W, Gertrauden R, Innertäler ZH, Kreuzwiesenhütte Schh, Oberberg ZH, Schweiger W, Unterholz W, Zapfen R

Almen: Außerertensalm, Karhüttenalm

Vorsäßen: Grünebenaste, Kreuzwiese, Siedalaste, Stockachaste

**Zählsprengelübersicht:**

Gerlosberg	000	114	96	162	110	395	5	16	39
------------	-----	-----	----	-----	-----	-----	---	----	----

### Hainzenberg

<b>709 14</b>	<b>000</b>	<b>246</b>	<b>160</b>	<b>281</b>	<b>196</b>	<b>679</b>	<b>123</b>	<b>21</b>	<b>39</b>
---------------	------------	------------	------------	------------	------------	------------	------------	-----------	-----------

Gerichtsbezirk: Zell am Ziller  
 Fläche: 2.148,68 ha  
 Katastralgemeinden: Hainzenberg 2.148,68 ha  
 Postleitzahlen: Gemeindeamt: 6280 weitere: 6283  
 Österr. Karte: 150  
 Höhenklasse: 7  
 NUTS 3-Code: AT335

<b>17010 Hainzenberg R (910) (47°13'01",11°54'00")</b>	<b>000</b>	<b>246</b>	<b>160</b>	<b>281</b>	<b>196</b>	<b>679</b>	<b>123</b>	<b>21</b>	<b>39</b>
--	------------	------------	------------	------------	------------	------------	------------	-----------	-----------

Berggruben R, Brennstill R, Gerlosstein Agh, Innerberg R (1030), Leiten ZH (920), Maria Rast Gh, Martegg R, Ötschenwirt Agh, Saibaten R, Unterberg R (1000)

Almen: Gerlossteinalm, Schönberg-Hochleger, Schönbergalm, Tödtengrubenalm, Tödtengrubenalm-Hochleger

Vorsäßen: Vogeldreckaste

**Zählsprengelübersicht:**

Hainzenberg	000	246	160	281	196	679	123	21	39
-------------	-----	-----	-----	-----	-----	-----	-----	----	----

### Hart im Zillertal

<b>709 15</b>	<b>000</b>	<b>410</b>	<b>324</b>	<b>504</b>	<b>409</b>	<b>1.284</b>	<b>19</b>	<b>30</b>	<b>128</b>
---------------	------------	------------	------------	------------	------------	--------------	-----------	-----------	------------

Gerichtsbezirk: Zell am Ziller  
 Fläche: 3.553,95 ha  
 Katastralgemeinden: Hart 3.553,95 ha  
 Postleitzahlen: Gemeindeamt: 6263 weitere: 6271  
 Österr. Karte: 120  
 Höhenklasse: 5  
 NUTS 3-Code: AT335



### Schwaz

Gemeindename OKZ    Ortschaftsname	ZB ZSP	Gebäude insges.	Geb.mit Haupt- wohnsitz	Wohnun- gen	Haus- halte	Wohn- bevölk.	Neben- wohnsitz- fälle	Ar- beits- stätten	L + F Betr.- stätten
---------------------------------------	-----------	--------------------	-------------------------------	----------------	----------------	------------------	------------------------------	--------------------------	----------------------------

#### Jenbach M

**709 17**    **X**    **1.081**    **935**    **2.974**    **2.846**    **6.606**    **169**    **310**    **32**

Gerichtsbezirk: Schwaz  
 Fläche: 1.522,92 ha  
 Katastralgemeinden: Jenbach 1.522,92 ha  
 Postleitzahl: 6200  
 Österr. Karte: 119  
 Höhenklasse: 5  
 NUTS 3-Code: AT335

17015    Fischl R                                     005       28       23       39       36       83       -       1       10

Kasbach ZH

<b>17016</b>	<b>Jenbach M 563</b>	<b>X</b>	<b>1.053</b>	<b>912</b>	<b>2.935</b>	<b>2.810</b>	<b>6.523</b>	<b>169</b>	<b>309</b>	<b>22</b>
	<b>(47°23'30",11°46'17")</b>	<b>000</b>	<b>139</b>	<b>114</b>	<b>351</b>	<b>340</b>	<b>717</b>	<b>18</b>	<b>132</b>	<b>7</b>
		<b>001</b>	<b>180</b>	<b>170</b>	<b>749</b>	<b>721</b>	<b>1.581</b>	<b>48</b>	<b>33</b>	<b>3</b>
		<b>002</b>	<b>225</b>	<b>180</b>	<b>517</b>	<b>496</b>	<b>1.276</b>	<b>21</b>	<b>30</b>	<b>1</b>
		<b>003</b>	<b>190</b>	<b>157</b>	<b>376</b>	<b>354</b>	<b>829</b>	<b>22</b>	<b>54</b>	<b>8</b>
		<b>004</b>	<b>94</b>	<b>94</b>	<b>443</b>	<b>431</b>	<b>897</b>	<b>15</b>	<b>9</b>	<b>-</b>
		<b>005</b>	<b>225</b>	<b>197</b>	<b>499</b>	<b>468</b>	<b>1.223</b>	<b>45</b>	<b>51</b>	<b>3</b>

Achenseekraftwerk Krwk, Rodelhütte Agh, Weißenbachhütte Schh

Almen: Heiterlahnalm-Hochleger, Heiterlahnalm-Niederleger, Jöchlahm, Weißenbachalm

#### Zählsprengelübersicht:

Jenbach-Zentrum	000	139	114	351	340	717	18	132	7
Jenbach-Ost	001	180	170	749	721	1.581	48	33	3
Jenbach-Werk	002	225	180	517	496	1.276	21	30	1
Jenbach-Bahnhof	003	190	157	376	354	829	22	54	8
Jenbach-West	004	94	94	443	431	897	15	9	-
Jenbach-Nord	005	253	220	538	504	1.306	45	52	13

#### Kaltenbach

**709 18**    **000**    **367**    **226**    **517**    **371**    **1.126**    **45**    **92**    **47**

Gerichtsbezirk: Zell am Ziller  
 Fläche: 1.213,13 ha  
 Katastralgemeinden: Kaltenbach 1.213,13 ha  
 Postleitzahl: 6272  
 Österr. Karte: 119, 120  
 Höhenklasse: 5  
 NUTS 3-Code: AT335

17017    Emberg ZH (940)                                000       154       65       174       86       298       17       11       30

Inneremberg ZH, Mitteremberg ZH, Neuhüttensiedlung We, Vorderemberg ZH

Almen: Neuhüttenalm

Vorsäßen: Krössbichlaste, Reutmoosaste

<b>17018</b>	<b>Kaltenbach D 577</b>	<b>000</b>	<b>213</b>	<b>161</b>	<b>343</b>	<b>285</b>	<b>828</b>	<b>28</b>	<b>81</b>	<b>17</b>
	<b>(47°17'34",11°52'02")</b>									

#### Zählsprengelübersicht:

Kaltenbach	000	367	226	517	371	1.126	45	92	47
------------	-----	-----	-----	-----	-----	-------	----	----	----

## Schwaz

Gemeindenname OKZ    Ortschaftsname	ZB ZSP	Gebäude insges.	Geb.mit Haupt- wohnsitz	Wohnun- gen	Haus- halte	Wohn- bevölk.	Neben- wohnsitz- fälle	Ar- beits- stätten	L + F Betr.- stätten
--	-----------	--------------------	-------------------------------	----------------	----------------	------------------	------------------------------	--------------------------	----------------------------

### Mayrhofen M

<b>709 20</b>	<b>X</b>	<b>926</b>	<b>705</b>	<b>1.814</b>	<b>1.376</b>	<b>3.751</b>	<b>476</b>	<b>443</b>	<b>96</b>
---------------	----------	------------	------------	--------------	--------------	--------------	------------	------------	-----------

Gerichtsbezirk: Zell am Ziller  
 Fläche: 17.878,69 ha  
 Katastralgemeinden: Mayrhofen 17.878,69 ha  
 Postleitzahlen: Gemeindeamt: 6290 weitere: 6295  
 Österr. Karte: 149, 150  
 Höhenklasse: 6  
 NUTS 3-Code: AT335

<b>17020 Mayrhofen M 633</b>	<b>X</b>	<b>926</b>	<b>705</b>	<b>1.814</b>	<b>1.376</b>	<b>3.751</b>	<b>476</b>	<b>443</b>	<b>96</b>
<b>(47°10'01",11°51'45")</b>	<b>000</b>	<b>364</b>	<b>301</b>	<b>821</b>	<b>663</b>	<b>1.777</b>	<b>235</b>	<b>268</b>	<b>20</b>
	<b>001</b>	<b>139</b>	<b>115</b>	<b>250</b>	<b>184</b>	<b>525</b>	<b>135</b>	<b>36</b>	<b>29</b>
	<b>002</b>	<b>423</b>	<b>289</b>	<b>743</b>	<b>529</b>	<b>1.449</b>	<b>106</b>	<b>139</b>	<b>47</b>

Alpenrose Agh, Alpenrose-Hütte Agh, Berliner Hütte Schh, Dornau R, Durst D, Eckartau D, Edelhütte Schh, Floite ZH, Franzens Jh, Ginzling D, Grawandhütte Agh, Greizer Hütte Schh, Grüne-Wand-Hütte Agh, Harpfner We, Haus D, Hochstegen R, Hollenzen D, Karlshütte Jhtt, Kasseler Hütte Schh, Kumbichl R, Lacknerbrunn Agh, Laubichl D, Maxhütte Schh, Schlöglegg We, Schmiedwiese W, Schweinberg R, Spatenkarhütte Jhtt, Steinbockhaus Agh, Stillup ZH, Stilluperhaus Agh, Talaste E, Tristenbachalm Agh, Wandegg Jhtt, Wasserfall Agh, Wiesenhof Agh, Zemmgrund ZH, Zillergrund ZH, Zillergrund Gasthaus Gh

Almen: Ahornachalm (bei Ginzling), Ahornachalm (bei Zillergrund), Abl, Anlage, Baumgartenalm, Birbergaste, Birneraste, Böckachalm, Breitlahneralm, Eberlaste, Filzenalm, Grawandalm, Gungglalm, Hauser Wiesen, Hochleger, Ingentalalm, Jaunalm, Klausentalalm, Kolbenstubenaste, Krötzelbergalm, Legeralm, Mitterleger, Niederleger, Nofertenalm, Popbergalm, Rebenzaunhütte, Sausteinaste, Schindhütte, Schwemmalm, Steineraste, Sulzenalm, Tanneraste, Taxachalm, Unterahornachalm, Waldalm, Wandalm

Vorsäßen: Gradlaste, Vorwaldaste

#### Zählsprengelübersicht:

Mayrhofen	000	364	301	821	663	1.777	235	268	20
Mayrhofen-Nord	001	139	115	250	184	525	135	36	29
Mayrhofen-Süd	002	423	289	743	529	1.449	106	139	47

### Pill

<b>709 21</b>	<b>000</b>	<b>464</b>	<b>302</b>	<b>547</b>	<b>366</b>	<b>1.044</b>	<b>211</b>	<b>55</b>	<b>84</b>
---------------	------------	------------	------------	------------	------------	--------------	------------	-----------	-----------

Gerichtsbezirk: Schwaz  
 Fläche: 2.093,62 ha  
 Katastralgemeinden: Pill 2.093,62 ha  
 Postleitzahl: 6130  
 Österr. Karte: 119  
 Höhenklasse: 6  
 NUTS 3-Code: AT335

<b>17021 Pill D 556</b>	<b>000</b>	<b>464</b>	<b>302</b>	<b>547</b>	<b>366</b>	<b>1.044</b>	<b>211</b>	<b>55</b>	<b>84</b>
<b>(47°19'16",11°40'55")</b>									

Gamsstein Agh, Grafenaste Agh, Heiligkreuz Ki, Hinterhoflach E, Hochpillberg R, Hubertushaus Agh, Jägerhof Gh, Katzenstall E, Loas Agh, Maria Sieg Ki, Mühlau E, Niederberg R (720), Pillberg R (1050), Waldrast Gh, Wochenendsiedlung Pill We

Almen: Garnalm, Maschentalalm-Hochleger, Maschentalalm-Niederleger, Naunzalm-Hochleger, Naunzalm-Niederleger, Schneebruggenalm, Wopfneralm

#### Zählsprengelübersicht:

Pill	000	464	302	547	366	1.044	211	55	84
------	-----	-----	-----	-----	-----	-------	-----	----	----

## Schwaz

Gemeindename OKZ   Ortschaftsname	ZB ZSP	Gebäude insges.	Geb.mit Haupt- wohnsitz	Wohnun- gen	Haus- halte	Wohn- bevölk.	Neben- wohnsitz- fälle	Ar- beits- stätten	L + F Betr.- stätten
--------------------------------------	-----------	--------------------	-------------------------------	----------------	----------------	------------------	------------------------------	--------------------------	----------------------------

### Ramsau im Zillertal

<b>709 22</b>	<b>000</b>	<b>336</b>	<b>292</b>	<b>544</b>	<b>522</b>	<b>1.420</b>	<b>76</b>	<b>83</b>	<b>57</b>
---------------	------------	------------	------------	------------	------------	--------------	-----------	-----------	-----------

Gerichtsbezirk: Zell am Ziller  
 Fläche: 895,54 ha  
 Katastralgemeinden: Ramsberg 895,54 ha  
 Postleitzahl: 6283  
 Österr. Karte: 150  
 Höhenklasse: 6  
 NUTS 3-Code: AT335

<b>17022 Ramsau im Zillertal D 604 (47°12'18",11°52'33")</b>	<b>000</b>	<b>336</b>	<b>292</b>	<b>544</b>	<b>522</b>	<b>1.420</b>	<b>76</b>	<b>83</b>	<b>57</b>
--	------------	------------	------------	------------	------------	--------------	-----------	-----------	-----------

Bichl R (620), Oberbichl D, Ramsberg ZH (1020), Sonnalm Agh, Unterbichl D

Almen: Karlalm, Kotahornalm

Vorsäßen: Gotlwiesaste, Ruhmalaste, Schlatterhüttenaste, Thurnaste

#### Zählsprengelübersicht:

Ramsau im Zillertal	000	336	292	544	522	1.420	76	83	57
---------------------	-----	-----	-----	-----	-----	-------	----	----	----

### Ried im Zillertal

<b>709 23</b>	<b>000</b>	<b>276</b>	<b>250</b>	<b>491</b>	<b>455</b>	<b>1.199</b>	<b>55</b>	<b>62</b>	<b>37</b>
---------------	------------	------------	------------	------------	------------	--------------	-----------	-----------	-----------

Gerichtsbezirk: Zell am Ziller  
 Fläche: 945,99 ha  
 Katastralgemeinden: Ried 945,99 ha  
 Postleitzahl: 6272  
 Österr. Karte: 119, 120  
 Höhenklasse: 5  
 NUTS 3-Code: AT335

<b>17023 Ried im Zillertal D 573 (47°18'01",11°52'01")</b>	<b>000</b>	<b>276</b>	<b>250</b>	<b>491</b>	<b>455</b>	<b>1.199</b>	<b>55</b>	<b>62</b>	<b>37</b>
--	------------	------------	------------	------------	------------	--------------	-----------	-----------	-----------

Großried D, Maurach E, Obwiesen E, Riedberg ZH (870), Seiten E, Taxach R

Almen: Bodenanger, Hochalm

#### Zählsprengelübersicht:

Ried im Zillertal	000	276	250	491	455	1.199	55	62	37
-------------------	-----	-----	-----	-----	-----	-------	----	----	----

### Rohrberg

<b>709 24</b>	<b>000</b>	<b>148</b>	<b>89</b>	<b>196</b>	<b>122</b>	<b>378</b>	<b>8</b>	<b>31</b>	<b>36</b>
---------------	------------	------------	-----------	------------	------------	------------	----------	-----------	-----------

Gerichtsbezirk: Zell am Ziller  
 Fläche: 1.016,83 ha  
 Katastralgemeinden: Rohrberg 1.016,83 ha  
 Postleitzahl: 6280  
 Österr. Karte: 120, 150  
 Höhenklasse: 5  
 NUTS 3-Code: AT335

<b>17024 Rohrberg ZH (1000) (47°14'19",11°54'33")</b>	<b>000</b>	<b>148</b>	<b>89</b>	<b>196</b>	<b>122</b>	<b>378</b>	<b>8</b>	<b>31</b>	<b>36</b>
---	------------	------------	-----------	------------	------------	------------	----------	-----------	-----------

## Schwaz

Gemeindename OKZ    Ortschaftsname	ZB ZSP	Gebäude insges.	Geb.mit Haupt- wohnsitz	Wohnun- gen	Haus- halte	Wohn- bevölk.	Neben- wohnsitz- fälle	Ar- beits- stätten	L + F Betr.- stätten
---------------------------------------	-----------	--------------------	-------------------------------	----------------	----------------	------------------	------------------------------	--------------------------	----------------------------

Gitscher E, Grindlalm Gh, Haslach D (575), Ried E, Rohr D 575, Rosenalm Gh, Sauegg E

Almen: Gründlalm

Vorsäßen: Königsbrunn, Kreuthaste, Plattenangeraste

### Zählsprengelübersicht:

Rohrberg	000	148	89	196	122	378	8	31	36
----------	-----	-----	----	-----	-----	-----	---	----	----

### Schlitters

<b>709 25</b>	<b>000</b>	<b>326</b>	<b>278</b>	<b>500</b>	<b>452</b>	<b>1.276</b>	<b>52</b>	<b>51</b>	<b>58</b>
---------------	------------	------------	------------	------------	------------	--------------	-----------	-----------	-----------

Gerichtsbezirk: Zell am Ziller

Fläche: 1.035,77 ha

Katastralgemeinden: Schlitters 1.035,77 ha

Postleitzahlen: Gemeindeamt: 6262 weitere: 6200, 6261, 6263

Österr. Karte: 119, 120

Höhenklasse: 5

NUTS 3-Code: AT335

<b>17025 Schlitters D 548</b> <b>(47°22'36",11°50'31")</b>	<b>000</b>	<b>326</b>	<b>278</b>	<b>500</b>	<b>452</b>	<b>1.276</b>	<b>52</b>	<b>51</b>	<b>58</b>
---	------------	------------	------------	------------	------------	--------------	-----------	-----------	-----------

Astholz ZH (540), Baumannwies Gh, Brand Sä, Einfanghof E, Lackenhütte Jhnt, Marteller Gh, Schlitterberg ZH, Schlitterer Fügenberg ZH, Seehof E

Almen: Rodaunalm, Roßhüttaste

### Zählsprengelübersicht:

Schlitters	000	326	278	500	452	1.276	52	51	58
------------	-----	-----	-----	-----	-----	-------	----	----	----

### Schwaz ST

<b>709 26</b>	<b>X</b>	<b>2.083</b>	<b>1.702</b>	<b>5.421</b>	<b>5.138</b>	<b>12.212</b>	<b>676</b>	<b>681</b>	<b>135</b>
---------------	----------	--------------	--------------	--------------	--------------	---------------	------------	------------	------------

Gerichtsbezirk: Schwaz

Fläche: 2.016,75 ha

Katastralgemeinden: Schwaz 2.016,75 ha

Postleitzahl: 6130

Österr. Karte: 119

Höhenklasse: 5

NUTS 3-Code: AT335

<b>17026 Schwaz St 545</b> <b>(47°20'50",11°42'38")</b>	<b>X</b>	<b>2.083</b>	<b>1.702</b>	<b>5.421</b>	<b>5.138</b>	<b>12.212</b>	<b>676</b>	<b>681</b>	<b>135</b>
	<b>000</b>	<b>234</b>	<b>180</b>	<b>541</b>	<b>487</b>	<b>1.050</b>	<b>66</b>	<b>167</b>	<b>6</b>
	<b>010</b>	<b>282</b>	<b>225</b>	<b>369</b>	<b>358</b>	<b>864</b>	<b>30</b>	<b>24</b>	<b>48</b>
	<b>011</b>	<b>356</b>	<b>318</b>	<b>589</b>	<b>564</b>	<b>1.431</b>	<b>69</b>	<b>44</b>	<b>35</b>
	<b>020</b>	<b>333</b>	<b>273</b>	<b>708</b>	<b>661</b>	<b>1.518</b>	<b>104</b>	<b>99</b>	<b>15</b>
	<b>021</b>	<b>278</b>	<b>221</b>	<b>1.031</b>	<b>954</b>	<b>2.246</b>	<b>159</b>	<b>113</b>	<b>7</b>
	<b>022</b>	<b>124</b>	<b>118</b>	<b>621</b>	<b>589</b>	<b>1.339</b>	<b>108</b>	<b>23</b>	<b>2</b>
	<b>023</b>	<b>175</b>	<b>147</b>	<b>677</b>	<b>659</b>	<b>1.513</b>	<b>62</b>	<b>69</b>	<b>4</b>
	<b>024</b>	<b>71</b>	<b>57</b>	<b>177</b>	<b>183</b>	<b>439</b>	<b>10</b>	<b>37</b>	<b>8</b>
	<b>025</b>	<b>230</b>	<b>163</b>	<b>708</b>	<b>683</b>	<b>1.812</b>	<b>68</b>	<b>105</b>	<b>10</b>

Adler-Werk Fbk, Alte Kellerjochhütte We, Arzberg R, Hagegghütte We, Hecherhaus Agh, Kellerjochhütte Schh, Neuhaus E, Pirchneraste Gh, Plumpmooshütte Jhnt, Ried Stt, Schieferlahnerhütte Jhnt, Schlingelberg R, Schloss Freundsberg Schl, Schmadlegg Gh, Staudacher E, Tyrolit Fbk, Weislhof E, Zintberg R

Almen: Proxenalalm





## Schwaz

Gemeindename OKZ   Ortschaftsname	ZB ZSP	Gebäude insges.	Geb.mit Haupt- wohnsitz	Wohnun- gen	Haus- halte	Wohn- bevölk.	Neben- wohnsitz- fälle	Ar- beits- stätten	L + F Betr.- stätten
Almen: Stanser Hochleger, Stanser Niederleger									
17030   Tratzberg W	000	7	3	6	4	8	-	4	2
Ried E, Schloss Tratzberg Schl, Stutenhof E									
Almen: Ochsenkaralm, Plattenalm									
<b>Zählsprengelübersicht:</b>									
Stans	000	494	445	747	683	1.890	53	82	73

### Steinberg am Rofan

<b>709 29</b>	<b>000</b>	<b>146</b>	<b>91</b>	<b>168</b>	<b>105</b>	<b>306</b>	<b>143</b>	<b>22</b>	<b>24</b>
---------------	------------	------------	-----------	------------	------------	------------	------------	-----------	-----------

Gerichtsbezirk: Schwaz  
 Fläche: 6.860,47 ha  
 Katastralgemeinden: Steinberg 6.860,47 ha  
 Postleitzahl: 6215  
 Österr. Karte: 88, 89, 119, 120  
 Höhenklasse: 8  
 NUTS 3-Code: AT335

<b>17031   Steinberg am Rofan D 1010 (47°30'54",11°48'01")</b>	<b>000</b>	<b>146</b>	<b>91</b>	<b>168</b>	<b>105</b>	<b>306</b>	<b>143</b>	<b>22</b>	<b>24</b>
--	------------	------------	-----------	------------	------------	------------	------------	-----------	-----------

Außersteinberg ZH 1013, Durrahof E, Endtal-Durra ZH, Enterhof Hgr, Floßbach Jh, Hinterberg Hgr, Hintersteinberg Hgr (960), Obere Bergalm Agh, Unterberg Hgr, Untere Bergalm Agh, Vordersteinberg R 1000

Almen: Ampmoosalm, Angeralm, Einbergalm, Enteralm, Kotalm, Mahrntalalm, Marchalm, Schauertalalm, Schmalzklausenalm, Schönjochalm, Stubachalm, Unterkühlermahdalm

Vorsäßen: Holzermahd, Oberkühlermahdaste

#### Zählsprengelübersicht:

Steinberg am Rofan	000	146	91	168	105	306	143	22	24
--------------------	-----	-----	----	-----	-----	-----	-----	----	----

### Strass im Zillertal

<b>709 30</b>	<b>000</b>	<b>216</b>	<b>172</b>	<b>283</b>	<b>265</b>	<b>808</b>	<b>25</b>	<b>66</b>	<b>35</b>
---------------	------------	------------	------------	------------	------------	------------	-----------	-----------	-----------

Gerichtsbezirk: Schwaz  
 Fläche: 596,48 ha  
 Katastralgemeinden: Straß 596,48 ha  
 Postleitzahlen: Gemeindeamt: 6261 weitere: 6200  
 Österr. Karte: 119, 120  
 Höhenklasse: 5  
 NUTS 3-Code: AT335

<b>17032   Strass im Zillertal D 523 (47°23'47",11°49'24")</b>	<b>000</b>	<b>216</b>	<b>172</b>	<b>283</b>	<b>265</b>	<b>808</b>	<b>25</b>	<b>66</b>	<b>35</b>
--	------------	------------	------------	------------	------------	------------	-----------	-----------	-----------

Astholz R (540), Hof R, Landwirtschaftsschule-Thurnegg Hgr, Maria Brettfall Ki, Raffl W, Rotholz R 525, Watsch E

#### Zählsprengelübersicht:

Strass im Zillertal	000	216	172	283	265	808	25	66	35
---------------------	-----	-----	-----	-----	-----	-----	----	----	----

## Schwaz

Gemeindenname OKZ    Ortschaftsname	ZB ZSP	Gebäude insges.	Geb.mit Haupt- wohnsitz	Wohnun- gen	Haus- halte	Wohn- bevölk.	Neben- wohnsitz- fälle	Ar- beits- stätten	L + F Betr.- stätten
--	-----------	--------------------	-------------------------------	----------------	----------------	------------------	------------------------------	--------------------------	----------------------------

### Stumm

<b>709 31</b>	<b>000</b>	<b>455</b>	<b>393</b>	<b>715</b>	<b>633</b>	<b>1.783</b>	<b>129</b>	<b>111</b>	<b>63</b>
---------------	------------	------------	------------	------------	------------	--------------	------------	------------	-----------

Gerichtsbezirk: Zell am Ziller  
 Fläche: 494,51 ha  
 Katastralgemeinden: Stumm 494,51 ha  
 Postleitzahl: 6272  
 Österr. Karte: 120  
 Höhenklasse: 5  
 NUTS 3-Code: AT335

<b>17033 Stumm D 556</b>	<b>000</b>	<b>455</b>	<b>393</b>	<b>715</b>	<b>633</b>	<b>1.783</b>	<b>129</b>	<b>111</b>	<b>63</b>
<b>(47°17'28",11°53'01")</b>									

Acham R, Ahrnbach D 563, Antoniuskapelle Ki, Großmärz D, März D (590), Untermärz R

#### Zählsprengelübersicht:

Stumm	000	455	393	715	633	1.783	129	111	63
-------	-----	-----	-----	-----	-----	-------	-----	-----	----

---

### Stummerberg

<b>709 32</b>	<b>000</b>	<b>298</b>	<b>196</b>	<b>407</b>	<b>250</b>	<b>811</b>	<b>45</b>	<b>17</b>	<b>89</b>
---------------	------------	------------	------------	------------	------------	------------	-----------	-----------	-----------

Gerichtsbezirk: Zell am Ziller  
 Fläche: 5.673,05 ha  
 Katastralgemeinden: Stummerberg 5.673,05 ha  
 Postleitzahl: 6272  
 Österr. Karte: 120, 150  
 Höhenklasse: 7  
 NUTS 3-Code: AT335

17034 Gattererberg ZH (990)	000	107	70	144	88	281	16	4	35
-----------------------------	-----	-----	----	-----	----	-----	----	---	----

Hinterberg ZH, Hochstätt W, Inneröfen ZH, Vorderberg ZH

Vorsäßen: Bärenbadaste, Dematsteinaste, Dristalaste, Hilmaste, Riedangeraste, Steinbergaste, Windhagaste

<b>17035 Stummerberg ZH (930)</b>	<b>000</b>	<b>191</b>	<b>126</b>	<b>263</b>	<b>162</b>	<b>530</b>	<b>29</b>	<b>13</b>	<b>54</b>
<b>(47°17'28",11°53'43")</b>									

Gmünder Hütte We, Kleinstummerberg ZH (860), Kreuzjochhütte Agh, Mitterberg ZH, Oberberg ZH, Obergassen R, Unterberg ZH, Untergassen R (800)

Almen: Brunnalm, Durachalm, Hemereralm, Hemererhosalm, Heubergalm, Kapaunsalm, Koglangeralmen, Kühsteinalm, Lab-Hochalm, Lab-Mitteralm, Lab-Niederalm, Schachtenalm, Triplonalm

Vorsäßen: Abergaste, Gmündasten, Kögalaste, Schlöglwiesaste, Trogerbrunnaste

#### Zählsprengelübersicht:

Stummerberg	000	298	196	407	250	811	45	17	89
-------------	-----	-----	-----	-----	-----	-----	----	----	----

---

## Schwaz

Gemeindenname OKZ    Ortschaftsname	ZB ZSP	Gebäude insges.	Geb.mit Haupt- wohnsitz	Wohnun- gen	Haus- halte	Wohn- bevölk.	Neben- wohnsitz- fälle	Ar- beits- stätten	L + F Betr.- stätten
--	-----------	--------------------	-------------------------------	----------------	----------------	------------------	------------------------------	--------------------------	----------------------------

### Terfens

<b>709 33</b>	<b>X</b>	<b>573</b>	<b>489</b>	<b>809</b>	<b>727</b>	<b>1.981</b>	<b>69</b>	<b>78</b>	<b>56</b>
---------------	----------	------------	------------	------------	------------	--------------	-----------	-----------	-----------

Gerichtsbezirk: Schwaz  
 Fläche: 1.522,05 ha  
 Katastralgemeinden: Terfens 1.522,05 ha  
 Postleitzahlen: Gemeindeamt: 6123 weitere: 6060  
 Österr. Karte: 119  
 Höhenklasse: 5  
 NUTS 3-Code: AT335

11964	Eggen W Maria Larch Ki	000	12	11	18	16	49	-	1	4
11968	Mairbach W	000	10	5	12	5	17	7	1	3
17036	Neu-Terfens Sdlg (580) Eiringer E	000	149	135	216	191	518	18	18	7
12278	Schlögelsbach R Spieltenner R	000	17	17	20	19	53	2	1	6
<b>17037</b>	<b>Terfens D 591</b> <b>(47°19'23",11°38'36")</b> Weißlahn ZH	<b>000</b>	<b>85</b>	<b>77</b>	<b>129</b>	<b>120</b>	<b>356</b>	<b>11</b>	<b>21</b>	<b>20</b>
17038	Umlberg R 800 Bergblick Agh, Eustachiushütte Jhtt, Hosen E, Hupfauf E, Maria Schnee Ki Almen: Ganalm	000	49	37	55	43	128	4	5	9
17039	Vomperbach Sdlg 564 Bahnhofssiedlung Sdlg (560)	001	251	207	359	333	860	27	31	7

#### Zählsprengelübersicht:

Terfens	000	322	282	450	394	1.121	42	47	49
Vomperbach	001	251	207	359	333	860	27	31	7

### Tux

<b>709 34</b>	<b>000</b>	<b>633</b>	<b>406</b>	<b>847</b>	<b>622</b>	<b>1.925</b>	<b>165</b>	<b>205</b>	<b>128</b>
---------------	------------	------------	------------	------------	------------	--------------	------------	------------	------------

Gerichtsbezirk: Zell am Ziller  
 Fläche: 11.113,44 ha  
 Katastralgemeinden: Tux 11.113,44 ha  
 Postleitzahlen: Gemeindeamt: 6293 weitere: 6294  
 Österr. Karte: 149  
 Höhenklasse: 9  
 NUTS 3-Code: AT335

<b>17040</b>	<b>Tux</b> <b>(47°09'19",11°43'33")</b>	<b>000</b>	<b>633</b>	<b>406</b>	<b>847</b>	<b>622</b>	<b>1.925</b>	<b>165</b>	<b>205</b>	<b>128</b>
--------------	--	------------	------------	------------	------------	------------	--------------	------------	------------	------------

Auen R, Ausseraue We, Außerrettenbach ZH, Bärldille We, Berg ZH, Geiselhöfe E, Gemais R, Hintertux D 1493, Höllensteinhütte Gh, Hoser E, Inneraue E, Juns R 1340, Klausboden E, Lanersbach D 1281, Madseit D 1402, Nößlaue E, Rieder E, Schöneben ZH, Spannagelhaus Schh, Stock E, Tuxer-Ferner-Haus Gh, Tuxer-Joch-Haus Schh, Vorderlanersbach R 1257

## Schwaz

Gemeindename OKZ    Ortschaftsname	ZB ZSP	Gebäude insges.	Geb.mit Haupt- wohnsitz	Wohnun- gen	Haus- halte	Wohn- bevölk.	Neben- wohnsitz- fälle	Ar- beits- stätten	L + F Betr.- stätten
---------------------------------------	-----------	--------------------	-------------------------------	----------------	----------------	------------------	------------------------------	--------------------------	----------------------------

Almen: Bichlalm, Brandalm, Eggalm, Elsalm, Geislalm, Grieralm, Habalm, Junsbergalm-Hochleger, Junsbergalm-Niederleger, Lämmerbichlalm, Lattenalm, Loschbodenalm, Nasse Tuxalm, Naudisalm, Schrofental, Sommerbergalm, Vallruckalm, Waldhoaralm, Waldhütte, Wanglalm

Vorsäßen: Geiselanger, Ramsanger, Schneetal

### Zählsprengelübersicht:

Tux	000	633	406	847	622	1.925	165	205	128
-----	-----	-----	-----	-----	-----	-------	-----	-----	-----

### Uderns

<b>709 35</b>	<b>000</b>	<b>369</b>	<b>326</b>	<b>665</b>	<b>559</b>	<b>1.492</b>	<b>64</b>	<b>71</b>	<b>37</b>
---------------	------------	------------	------------	------------	------------	--------------	-----------	-----------	-----------

Gerichtsbezirk: Zell am Ziller

Fläche: 672,40 ha

Katastralgemeinden: Uderns 672,40 ha

Postleitzahl: 6271

Österr. Karte: 119, 120

Höhenklasse: 5

NUTS 3-Code: AT335

17041 Finsing D (550)	000	174	165	361	304	792	29	25	7
-----------------------	-----	-----	-----	-----	-----	-----	----	----	---

17042 Kleinboden R (590)	000	32	26	40	34	97	7	4	8
--------------------------	-----	----	----	----	----	----	---	---	---

Kupfnerberg ZH, Oberhaus Gh, Seehüter Gh

<b>17043 Uderns D 547 (47°19'24",11°51'50")</b>	<b>000</b>	<b>163</b>	<b>135</b>	<b>264</b>	<b>221</b>	<b>603</b>	<b>28</b>	<b>42</b>	<b>22</b>
---	------------	------------	------------	------------	------------	------------	-----------	-----------	-----------

### Zählsprengelübersicht:

Uderns	000	369	326	665	559	1.492	64	71	37
--------	-----	-----	-----	-----	-----	-------	----	----	----

### Vomp

<b>709 36</b>	<b>X</b>	<b>1.107</b>	<b>968</b>	<b>1.738</b>	<b>1.605</b>	<b>4.372</b>	<b>167</b>	<b>196</b>	<b>130</b>
---------------	----------	--------------	------------	--------------	--------------	--------------	------------	------------	------------

Gerichtsbezirk: Schwaz

Fläche: 18.260,93 ha

Katastralgemeinden: Vomp 18.260,93 ha

Postleitzahlen: Gemeindeamt: 6134 weitere: 6215

Österr. Karte: 87, 118, 119

Höhenklasse: 5

NUTS 3-Code: AT335

17044 Fiecht D 574	001	240	213	336	314	837	31	47	15
--------------------	-----	-----	-----	-----	-----	-----	----	----	----

Bauhof E, Eggen E, Graf-Thun-Hütte Jhtt, Grünhäusl E, Kloster Fiecht Kl, Lamsenjochhütte Schh, Naudersjagdhütte Jhtt, Oberer Zöhrer E, Stallenhütte Agh, Weng E

Almen: Naudersalm, Stallental

Vorsäßen: Hinterwies

17045 Hinterriß D	000	27	14	28	15	41	9	9	-
-------------------	-----	----	----	----	----	----	---	---	---

Eng ZH, Eng-Alpengasthof Agh, Eng-Jagdhütte Jhtt, Eng-Rasthütte Agh, Falkenhütte Schh, Laliders-Jagdhütte Jhtt, Schwarzlackenhütte Jhtt

Almen: Binsalm-Hochleger, Binsalm-Niederleger, Drijaggenalm, Gumpenalm-Hochleger, Gumpenalm-Niederleger, Hagelhütte, Hochalpl, Johannestalalm, Ladizalm, Lalidersalm-Hochleger, Lalidersalm-Niederleger, Rohntalalm, Tortalalm-Hochleger, Tortalalm-Niederleger

## Schwaz

Gemeindename OKZ    Ortschaftsname	ZB ZSP	Gebäude insges.	Geb.mit Haupt- wohnsitz	Wohnun- gen	Haus- halte	Wohn- bevölk.	Neben- wohnsitz- fälle	Ar- beits- stätten	L + F Betr.- stätten
<b>17046 Vomp D 563</b> <b>(47°20'29",11°41'00")</b>	<b>X</b>	<b>637</b>	<b>569</b>	<b>1.088</b>	<b>1.013</b>	<b>2.773</b>	<b>89</b>	<b>114</b>	<b>85</b>
	<b>000</b>	<b>298</b>	<b>275</b>	<b>505</b>	<b>463</b>	<b>1.243</b>	<b>48</b>	<b>46</b>	<b>78</b>
	<b>002</b>	<b>339</b>	<b>294</b>	<b>583</b>	<b>550</b>	<b>1.530</b>	<b>41</b>	<b>68</b>	<b>7</b>
Eiringer E, Innhöfe Sdlg, Knappenhof E, Schloss Mitterhardt Schl, Schloss Sigmundslust Schl									
17047 Vomperbach	003	136	124	195	186	516	10	17	10
Altmahd Sdlg 556, Pirchat Sdlg, Unterschick E									
17048 Vomperberg R (840)	000	67	48	91	77	205	28	9	20
Alpsteig Agh, Dawald Jhtt, Fleischbank Jhtt, Gralssiedlung Sdlg, Karwendelrast Agh, Knappenhüttl Jhtt, Ochsenhag Jhtt, Öggl E, Zwerchbach Jhtt									
Almen: Melansalm, Waldhorbalm									
<b>Zählsprengelübersicht:</b>									
Vomp	000	392	337	624	555	1.489	85	64	98
Fiecht	001	240	213	336	314	837	31	47	15
Vomp-Talboden	002	339	294	583	550	1.530	41	68	7
Vomperbach	003	136	124	195	186	516	10	17	10

### Weer

<b>709 37</b>	<b>000</b>	<b>381</b>	<b>337</b>	<b>575</b>	<b>519</b>	<b>1.383</b>	<b>107</b>	<b>71</b>	<b>67</b>
Gerichtsbezirk: Schwaz Fläche: 561,30 ha Katastralgemeinden: Weer 561,30 ha Postleitzahl: 6114 Österr. Karte: 119 Höhenklasse: 5 NUTS 3-Code: AT335									
<b>17051 Weer D 558</b> <b>(47°18'23",11°38'48")</b>	<b>000</b>	<b>381</b>	<b>337</b>	<b>575</b>	<b>519</b>	<b>1.383</b>	<b>107</b>	<b>71</b>	<b>67</b>
Austhäuser ZH (590), Brandstatt Gh, Gangler E, Stadler E, Weerer-Eben ZH									
<b>Zählsprengelübersicht:</b>									
Weer	000	381	337	575	519	1.383	107	71	67

### Weerberg

<b>709 38</b>	<b>000</b>	<b>776</b>	<b>533</b>	<b>1.041</b>	<b>719</b>	<b>2.200</b>	<b>219</b>	<b>60</b>	<b>172</b>
Gerichtsbezirk: Schwaz Fläche: 5.540,76 ha Katastralgemeinden: Weerberg 5.540,76 ha Postleitzahl: 6133 Österr. Karte: 119, 149 Höhenklasse: 7 NUTS 3-Code: AT335									
<b>17052 Weerberg R 882</b> <b>(47°17'57",11°40'00")</b>	<b>000</b>	<b>776</b>	<b>533</b>	<b>1.041</b>	<b>719</b>	<b>2.200</b>	<b>219</b>	<b>60</b>	<b>172</b>
Außerweerberg R, Bergheim Nafing We, Berghof E, Egg E, Hausstatt Gh, Hochhäuser R, Innerst Agh, Innerweerberg R, Kreith R, Kröller E, Mitterweerberg D, Rieder ZH, Schwanner Gh, St. Peter und Paul Ki, Sunnbichl Gh, Tramwaldhütte Jhtt, Weidener Hütte,auch Nafinghütte Schh, Zalln R, Zweifelhäuser R									

## Schwaz

Gemeindenname OKZ    Ortschaftsname	ZB ZSP	Gebäude insges.	Geb.mit Haupt- wohnsitz	Wohnun- gen	Haus- halte	Wohn- bevölk.	Neben- wohnsitz- fälle	Ar- beits- stätten	L + F Betr.- stätten
--	-----------	--------------------	-------------------------------	----------------	----------------	------------------	------------------------------	--------------------------	----------------------------

Almen: Alpl, Fiderissalm, Haglhütte, Hochsinnalm, Lafasteralm, Nafingalm, Nonsalm, Oberrnursalm, Stallental, Unterrnursalm, Unterrnursalm-Hochleger

Vorsäßen: Adleraste, Astlaste, Aueraste, Außergasteigaste, Außerkurzaste, Außermandlaste, Bärenbachaste, Brandenaste, Eggeraste, Floachaste, Gattereraste, Häuslaste, Hausstattaste, Hiandlaste, Höglaste, Innerkurzaste, Innermandlaste, Kachlaste, Kirchenwirtsaste, Kobaldaste, Kogleraste, Kohlhaufaste, Kolbaste, Leachaste, Lintneraste, Lumpereraste, Maxenhageraste, Obere Trenkbachaste, Obereggeraste, Oberhueberaste, Oberinneraste, Oberriedaste, Orgleraste, Scheibenaste, Schilcheraste, Schneideraste, Schraglaste, Schröckaste, Seltsamaste, Spuringaste, Toldaste, Tratlaste, Trielaste, Tunelwiesaste, Unteracheraste, Unteraigneraste, Unterbacheraste, Untere Trenkbachaste, Untereggeraste, Unterhueberaste, Unterriedaste, Wieseraste, Zirlenaste

### Zählsprengelübersicht:

Weerberg	000	776	533	1.041	719	2.200	219	60	172
----------	-----	-----	-----	-------	-----	-------	-----	----	-----

### Wiesing

<b>709 39</b>	<b>000</b>	<b>484</b>	<b>448</b>	<b>697</b>	<b>653</b>	<b>1.768</b>	<b>92</b>	<b>75</b>	<b>68</b>
---------------	------------	------------	------------	------------	------------	--------------	-----------	-----------	-----------

Gerichtsbezirk: Schwaz

Fläche: 1.035,78 ha

Katastralgemeinden: Wiesing 1.035,78 ha

Postleitzahl: 6200

Österr. Karte: 119

Höhenklasse: 5

NUTS 3-Code: AT335

17053 Bradl R	000	26	19	27	26	64	5	10	4
---------------	-----	----	----	----	----	----	---	----	---

17054 Dikat R (600)	000	194	184	280	265	689	39	18	7
---------------------	-----	-----	-----	-----	-----	-----	----	----	---

Rofansiedlung Sdlg

17055 Erlach D (660)	000	69	67	89	82	238	16	5	19
----------------------	-----	----	----	----	----	-----	----	---	----

Astenau Agh, Astenberg W

<b>17056 Wiesing D 566 (47°24'19",11°48'00")</b>	<b>000</b>	<b>195</b>	<b>178</b>	<b>301</b>	<b>280</b>	<b>777</b>	<b>32</b>	<b>42</b>	<b>38</b>
--	------------	------------	------------	------------	------------	------------	-----------	-----------	-----------

Kanzelkehre Gh

### Zählsprengelübersicht:

Wiesing	000	484	448	697	653	1.768	92	75	68
---------	-----	-----	-----	-----	-----	-------	----	----	----

### Zell am Ziller M

<b>709 40</b>	<b>000</b>	<b>414</b>	<b>343</b>	<b>806</b>	<b>672</b>	<b>1.884</b>	<b>83</b>	<b>180</b>	<b>35</b>
---------------	------------	------------	------------	------------	------------	--------------	-----------	------------	-----------

Gerichtsbezirk: Zell am Ziller

Fläche: 243,87 ha

Katastralgemeinden: Zell am Ziller 243,87 ha

Postleitzahlen: Gemeindeamt: 6280 weitere: 6283

Österr. Karte: 150

Höhenklasse: 5

NUTS 3-Code: AT335

<b>17057 Zell am Ziller M 575 (47°14'00",11°52'55")</b>	<b>000</b>	<b>414</b>	<b>343</b>	<b>806</b>	<b>672</b>	<b>1.884</b>	<b>83</b>	<b>180</b>	<b>35</b>
---	------------	------------	------------	------------	------------	--------------	-----------	------------	-----------

Pechleiten E

## Schwaz

Gemeindenname OKZ   Ortschaftsname	ZB ZSP	Gebäude insges.	Geb.mit Haupt- wohnsitz	Wohnun- gen	Haus- halte	Wohn- bevölk.	Neben- wohnsitz- fälle	Ar- beits- stätten	L + F Betr.- stätten
---------------------------------------	-----------	--------------------	-------------------------------	----------------	----------------	------------------	------------------------------	--------------------------	----------------------------

### Zählsprengelübersicht:

Zell am Ziller	000	414	343	806	672	1.884	83	180	35
----------------	-----	-----	-----	-----	-----	-------	----	-----	----

---

### Zellberg

<b>709 41</b>	<b>000</b>	<b>183</b>	<b>153</b>	<b>279</b>	<b>211</b>	<b>675</b>	<b>24</b>	<b>32</b>	<b>55</b>
---------------	------------	------------	------------	------------	------------	------------	-----------	-----------	-----------

Gerichtsbezirk: Zell am Ziller

Fläche: 1.212,60 ha

Katastralgemeinden: Zellberg 1.212,60 ha

Postleitzahl: 6280

Österr. Karte: 119, 120, 149, 150

Höhenklasse: 5

NUTS 3-Code: AT335

17058 Zellberg ZH (960)	000	99	85	147	105	357	8	7	42
-------------------------	-----	----	----	-----	-----	-----	---	---	----

Burbach W, Klöpflstaudach Gh, Reisch E, Reischbach E, Ried E, Schöne Aussicht Gh, Schöß E, Weidach E

Almen: Krössbrunnalm

Vorsäßen: Furteben, Grünroan, Hirschbichlaste, Hochstallaste, Inneraste, Jelneraste, Neuhaus-Grien, Plötzeben, Söggen, Voglaste, Zellbergasten

17059 Zellbergeben D 575 (47°14'00",11°52'38")	000	84	68	132	106	318	16	25	13
---	-----	----	----	-----	-----	-----	----	----	----

### Zählsprengelübersicht:

Zellberg	000	183	153	279	211	675	24	32	55
----------	-----	-----	-----	-----	-----	-----	----	----	----

---









# Politische Bezirke, Gerichtsbezirke und Gemeinden



## Übersicht der Politischen Bezirke, Gerichtsbezirke und Gemeinden

<b>Statutarstädte:</b>		<b>B</b>		Gramais	70812
Innsbruck	70101	Bach	70801	Grän	70811
		Bad Häring	70503	Gries am Brenner	70313
		Baumkirchen	70305	Gries im Sellrain	70314
<b>Politische Bezirke:</b>		Berwang	70802	Grins	70607
Imst	702	Biberwier	70803	Grinzens	70315
Innsbruck-Land	703	Bichlbach	70804	Gschnitz	70317
Innsbruck-Stadt	701	Birgitz	70306		
Kitzbüchel	704	Brandberg	70903	<b>H</b>	
Kufstein	705	Brandenberg	70504	Haiming	70202
Landeck	706	Breitenbach am Inn	70505	Hainzenberg	70914
Lienz	707	Breitenwang	70805	Hall in Tirol	70354
Reutte	708	Brixen im Thale	70402	Hart im Zillertal	70915
Schwaz	709	Brixlegg	70506	Häselgehr	70813
		Bruck am Ziller	70904	Hatting	70318
		Buch bei Jenbach	70905	Heinfels	70735
				Heiterwang	70814
<b>Gerichtsbezirke:</b>			<b>D</b>	Hinterhornbach	70815
Hall (i.T.)	703 1	Dölsach	70707	Hippach	70916
Imst	702 1			Hochfilzen	70405
Innsbruck(Land)	703 2		<b>E</b>	Höfen	70816
Innsbruck(Stadt)	701 1	Ebbs	70508	Holzgau	70817
Kitzbüchel	704 2	Eben am Achensee	70907	Hopfgarten im Brixental	70406
Kufstein	705 1	Ehenbichl	70806	Hopfgarten in Deferegggen	70709
Landeck	706 1	Ehrwald	70807		
Lienz	707 1	Elbigenalp	70808	<b>I</b>	
Rattenberg	705 2	Ellbögen	70307	Imst	70203
Reutte	708 1	Ellmau	70509	Imsterberg	70204
Schwaz	709 1	Elmen	70809	Innervillgraten	70710
Silz	702 2	Erl	70510	Innsbruck	70101
Telfs	703 3			Inzing	70319
Zell am Ziller	709 2		<b>F</b>	Ischgl	70608
		Faggen	70601	Iselsberg-Stronach	70711
		Fendels	70602	Itter	70407
		Fieberbrunn	70403		
<b>Gemeinden:</b>		Finkenberg	70908	<b>J</b>	
	<b>A</b>	Fiss	70603	Jenbach	70917
Abfaltersbach	70701	Flauring	70308	Jerzens	70205
Absam	70301	Fließ	70604	Jochberg	70408
Achenkirch	70901	Flirsch	70605	Jungholz	70818
Ainet	70702	Forchach	70810		
Aldrans	70302	Fritzens	70309	<b>K</b>	
Alpbach	70501	Fügen	70909	Kaisers	70819
Amlach	70703	Fügenberg	70910	Kals am Großglockner	70712
Ampass	70303	Fulpmes	70310	Kaltenbach	70918
Angath	70502			Kappl	70609
Angerberg	70528		<b>G</b>	Karres	70206
Anras	70704	Gaimberg	70708	Karrösten	70207
Arzl im Pitztal	70201	Gallzein	70911	Kartitsch	70713
Aschau im Zillertal	70902	Galtür	70606	Kaunerberg	70610
Assling	70705	Gerlos	70912	Kaunertal	70611
Aurach bei Kitzbühel	70401	Gerlosberg	70913	Kauns	70612
Außervillgraten	70706	Gnadenwald	70311	Kematen in Tirol	70320
Axams	70304	Going am Wilden Kaiser	70404	Kirchberg in Tirol	70409
		Götzens	70312	Kirchbichl	70511

## Übersicht der Politischen Bezirke, Gerichtsbezirke und Gemeinden

Kirchdorf in Tirol	70410	Oberperfuss	70337	Sellrain	70352
Kitzbühel	70411	Obertilliach	70721	Serfaus	70624
Kolsass	70322	Obsteig	70213	Sillian	70728
Kolsassberg	70323	Oetz	70214	Silz	70219
Kössen	70412			Sistrans	70353
Kramsach	70512	<b>P</b>		Sölden	70220
Kufstein	70513	Patsch	70338	Söll	70526
Kundl	70514	Pettnau	70339	Spiss	70625
		Pettnau am Arlberg	70616	St. Anton am Arlberg	70621
<b>L</b>		Pfaffenhofen	70340	St. Jakob in Deferegggen	70724
Ladis	70613	Pfafflar	70825	St. Jakob in Haus	70415
Landeck	70614	Pflach	70826	St. Johann im Walde	70725
Längenfeld	70208	Pfons	70341	St. Johann in Tirol	70416
Langkampfen	70515	Pfunds	70617	St. Leonhard im Pitztal	70217
Lans	70325	Pians	70618	St. Sigmund im Sellrain	70347
Lavant	70714	Pill	70921	St. Ulrich am Pillersee	70417
Lechaschau	70820	Pinswang	70827	St. Veit in Deferegggen	70726
Leisach	70715	Polling in Tirol	70342	Stams	70221
Lermoos	70821	Prägraten am Großvenediger	70723	Stans	70928
Leutasch	70326	Prutz	70619	Stanz bei Landeck	70626
Lienz	70716			Stanzach	70830
		<b>R</b>		Steeg	70831
<b>M</b>		Radfeld	70520	Steinach am Brenner	70355
Mariastein	70516	Ramsau im Zillertal	70922	Steinberg am Rofan	70929
Matrei am Brenner	70327	Ranggen	70343	Strass im Zillertal	70930
Matrei in Osttirol	70717	Rattenberg	70521	Strassen	70729
Mayrhofen	70920	Reith bei Kitzbühel	70414	Strengen	70627
Mieders	70328	Reith bei Seefeld	70344	Stumm	70931
Mieming	70209	Reith im Alpbachtal	70522	Stummerberg	70932
Mils	70329	Rettenhösch	70523		
Mils bei Imst	70210	Reutte	70828	<b>T</b>	
Mötz	70211	Ried im Oberinntal	70620	Tannheim	70832
Mühlbachl	70330	Ried im Zillertal	70923	Tarrenz	70222
Münster	70517	Rietz	70215	Telfes im Stubai	70356
Musau	70822	Rinn	70345	Telfs	70357
Mutters	70331	Rohrberg	70924	Terfens	70933
		Roppen	70216	Thaur	70358
<b>N</b>		Rum	70346	Thiersee	70527
Namlos	70823			Thurn	70731
Nassereith	70212	<b>S</b>		Tobadill	70628
Natters	70332	Sautens	70218	Tösens	70629
Nauders	70615	Scharnitz	70348	Trins	70359
Navis	70333	Schattwald	70829	Tristach	70732
Nesselwängle	70824	Scheffau am Wilden Kaiser	70524	Tulfes	70360
Neustift im Stubaital	70334	Schlaiten	70727	Tux	70934
Niederndorf	70518	Schlitters	70925		
Niederndorferberg	70519	Schmirn	70349	<b>U</b>	
Nikolsdorf	70718	Schönberg im Stubaital	70350	Uderns	70935
Nußdorf-Debant	70719	Schönwies	70622	Umhausen	70223
		Schwaz	70926	Unterperfuss	70361
<b>O</b>		Schwendau	70927	Untertilliach	70733
Oberhofen im Inntal	70335	Schwendt	70418		
Oberlienz	70720	Schwoich	70525	<b>V</b>	
Obernberg am Brenner	70336	See	70623	Vals	70362
Oberndorf in Tirol	70413	Seefeld in Tirol	70351	Vils	70833

## Übersicht der Politischen Bezirke, Gerichtsbezirke und Gemeinden

Virgen	70734
Volders	70365
Völs	70364
Vomp	70936
Vorderhornbach	70834

### W

Waidring	70419
Walchsee	70529
Wängle	70835
Wattenberg	70366
Wattens	70367
Weer	70937
Weerberg	70938
Weißbach am Lech	70836
Wenns	70224
Westendorf	70420
Wiesing	70939
Wildermieming	70368
Wildschönau	70530
Wörgl	70531

### Z

Zams	70630
Zell am Ziller	70940
Zellberg	70941
Zirl	70369
Zöblen	70837





# Siedlungsnamen



## Übersicht aller Siedlungsnamen

<b>A</b>					
Abergaste	70932	Aigen	70337	Alphaus	70368
Abfaltern	70701	Aigen	70513	Alphütte	70368
Abfalterbach	*70701	Aigling	70337	Alpmessaualm	70406
Absam	*70301	Aiglsau	70410	Alpmoosau-Schneeberg	70527
Acham	70931	Aiglsaualm	70410	Alpsteg	70522
Achen	70406	Aignerkeraser	70704	Alpsteig	70936
Achenberg	70402	Ainet	*70702	Alte Kellerjochhütte	70926
Achenkirch	*70901	Akademikerhütte	70352	Alte Prager Hütte	70717
Achenseekraftwerk	70917	Alach	70813	Alte Steinhüttalm	70406
Achentalalm	70530	Alberer	70416	Alte Wacht	70408
Achenwald	70901	Albl	70920	Altenberghütte	70828
Acherberg-Sennhütte	70214	Alblalm	70903	Altenstall	70908
Achleit	*70528	Albrechthütte	70715	Altenzoll	70604
Achleitberg	70526	Aldrans	*70302	Altereralm	70362
Achleiten	70526	Aldranser Alm	70302	Altfinstermünz	70615
Achrain	70411	Alfenalm	70710	Althof	70609
Achrain	70525	Alfutzalpe	70630	Althütte	70802
Achrain	70832	Alkus	*70702	Altkaseralm	70510
Achselbodenhütte	70101	Allerheiligenhöfe	70101	Altmahd	70936
Ackerlhütte	70404	Allerheiligenkapelle	70734	Altmühle	70410
Ackernalm	70527	Almajuralpe	70819	Altstadt	*70330
Adamerhof	70913	Almdorf	70416	Altstadt	70341
Adelshof	70306	Almen	*70527	Altwieben	70417
Adler	70403	Almen am Kaiser	70416	Am Bach	70525
Adler	70413	Almen am Kalkstein	70416	Am Berg	70403
Adler-Werk	70926	Almen am Kitzbüheler Horn	70416	Am Berg	70731
Adleraste	70938	Almhütte Mais	70219	Am Bergl	70203
Adlerhorst	70824	Almindalm	70352	Am Egg	70530
Adlerhorst	70901	Alpachaste	70903	Am Horn	70411
Adlerhütte	70411	Alpbach	70416	Am Moos	70530
Adlerspoint	70410	Alpbach	70419	Am Pirchet	70203
Adolf-Pichler-Hütte	70315	Alpbach	*70501	Am Plansee	70805
Affenhausen	70368	Alpeilhütte	70203	Am Plansee	70828
Afling	*70320	Alpeineralm	70334	Am See	70412
Aflinger Alm	70314	Alpele	70606	Am Seerosenweiher	70325
Ag	70503	Älpele	70818	Am Steinerbach	70526
Ahorn	70519	Alpele	70831	Am Weinberg	70203
Ahornach	70609	Älpele	70832	Ambach	70202
Ahornach	70903	Alpenblick	70213	Amberg	70525
Ahornachalm (bei Ginzling)	70920	Alpenfrieden	70334	Amberg	70529
Ahornachalm (bei Zillergrund)	70920	Alpengasthof Bergheim	70352	Amberger Hütte	70208
Ahornalm	70710	Alpengasthof Larmachalm	70912	Amishaufen	70224
Ahornau	70402	Alpenhaus	70411	Amlach	*70703
Ahornaualm	70420	Alpenkreuz	70501	Ammerwald	70828
Ahornberg	70710	Alpenrautehütte	70732	Ammerwaldalpe	70828
Ahrn	70326	Alpenrose	70506	Ammerwaldhütte	70828
Ahrn	70338	Alpenrose	70829	Ampass	*70303
Ahrnbach	70931	Alpenrose	70920	Ampferbodenalm	70412
Ahüttenalm	70903	Alpenrose-Hütte	70920	Ampfeteralm	70408
Aich	70365	Alpenrosehütte	70420	Ampmoosalm	70929
Aichat	70502	Alpensöhnehütte	70301	Amprettl	70406
Aidenaste	70323	Alpenzoo	70101	Amras	*70101
Aifner Alpe	70610	Alphaus Zirnbach	70221	Amtshütte	70360
		Alpiglalm	70517	Amtssäge	70348
		Alpl	70938	Anderlen	70628

## Übersicht aller Siedlungsnamen

Angath	*70502	Arntalhütte	70348	Asten	70414
Anger	70504	Arventalalm	70724	Asten	70510
Anger	70913	Arzberg	70504	Asten	70517
Anger-Leiten	70715	Arzberg	70926	Asten	70530
Angeralm	70337	Arzbergsiedlung	70357	Astenau	70939
Angeralm	70348	Arzjochkapelle	70910	Astenberg	70939
Angeralm	70526	Arzkasten	70213	Asters	70619
Angeralm	70929	Arzl	*70101	Asthof	70728
Angerberg	70512	Arzl	70712	Astholz	70925
Angerberg	*70528	Arzl im Pitztal	*70201	Astholz	70930
Angerbodenhütte	70718	Arzlair	70201	Astlaste	70938
Angerer	70707	Arzlaneralm	70912	Astlehn	70208
Angerer	70727	Arzler Alm	70101	Astner Hochalm	70406
Angereralm	70409	Arzler Alm	70217	Attenmoos	70518
Angereralm	70416	Arztal	70341	Atzl	70504
Angerkirchl	70219	Arztaler Hochleger	70307	Au	70208
Angerla	70420	Arztaler Hütte	70341	Au	70214
Angerlehauser	70715	Arztaler Niederleger	70307	Au	70217
Angern	70220	Asch	*70704	Au	70313
Angernalm	70504	Aschaalm	70505	Au	70337
Angersiedlung	70342	Aschau	70401	Au	70406
Angerwies	70833	Aschau	70404	Au	*70420
Angstingeralm	70723	Aschau	70409	Au	70509
Anhalter Hütte	70203	Aschau	*70504	Au	70515
Ank	70519	Aschau	*70902	Au	70606
Ankerwald	70529	Aschaumahdalm	70504	Au	70804
Anlage	70920	Aschbach	70208	Aucken	70412
Anna-Schutzhaus	70707	Aschberg	70406	Auders	70224
Annakapelle	70359	Aschberg	70510	Audershof	70224
Annakapelle	70368	Aschenau	70412	Audorf	70504
Anras	*70704	Aschenbrennerhaus	70513	Aue	70326
Anrauth	70802	Ascher Alm	70704	Aue	70334
Anreit	70630	Ascher Hütte	70609	Aue	70349
Ansbacher Hütte	70605	Ascherdorf	70527	Aue	70518
Anthofhütte	70702	Ascherjochalm	70527	Aue	70705
Antlasseealm	70526	Ascherniederalm	70527	Aue	70733
Antner	70505	Asching	*70508	Aue	70916
Anton-Graf-Hütte	70530	Aschinger Alm	70508	Auen	70934
Anton-Karg-Haus	70513	Aschland	70213	Auer	70365
Anton-Renk-Hütte	70620	Askaralm	70401	Auer	70501
Antoniuskapelle	70508	Asmeralpe	70630	Auer	70717
Antoniuskapelle	70931	Aspachhütte	70101	Auer-Hochalm	70509
Antritt	70349	Asslab	70717	Auer-Niederalm	70509
Anzenberg	70413	Aßmann	70526	Aueraste	70938
Anzing	70510	Ast zu Moosenhütte	70412	Auerfeld	70717
Apfeldorf	70416	Astach	70408	Auergasse	70419
Aquila	70907	Astach	70913	Auerhahnhütte	70215
Archbach-Siedlung	70828	Astachhof	70913	Auernig	70707
Archbrandhütte	70318	Astberg	70404	Auerschlagalm	70912
Armelen	70208	Astberg	70414	Auf der Wand	70912
Armelenhütte	70214	Astegg	70908	Aufenfeld	70902
Arnbach	*70728	Astegg	70927	Auffach	*70530
Arnbachhütte	70406	Astegghütte	70410	Auffindungskapelle	70330
Arnig	*70712	Asten	70302	Aufing	70523
Arnitzalm	70717	Asten	70406	Aufing	70525

## Übersicht aller Siedlungsnamen

Aufinger Alm	70523	Außerlerch	70713	Bacherwinkel	70530
Augsburger Hütte	70607	Außerm Mühlbach	70720	Bachhäusl	70721
Augsburger Hütte	70837	Außermamlaste	70938	Bachl	*70304
Auhothalm	70526	Außermareitalm	70501	Bachl	70315
Auhof	70526	Außermelan	70366	Bachl	70908
Aukarhütte	70903	Außerneader	70501	Bachleiten	70328
Auland	70344	Außernösslach	70313	Bachleralm	70915
Auner	70420	Außerrain	70334	Bachlet	70710
Auniederalm	70526	Außerreisenbergalm	70416	Bäckenalm	70415
Aurach bei Kitzbühel	*70401	Außerreitenbach	70934	Bad Häring	*70503
Aurinhütte	70718	Außerrothe	*70724	Bad Jungbrunn	70732
Außer-Klaunzer-Berg	70717	Außersalvenberg	*70420	Bad Kalkstein	70710
Ausseraue	70934	Außerschmirn	*70349	Bad Mehrn	70506
Außerbachalm	70709	Ausserseehof	70313	Badener Hütte	70717
Außerberg	70323	Äußerst	70713	Badhaus	70526
Außerberg	70724	Außersteinberg	70929	Badhaussiedlung	70411
Außerbergli	70608	Außersteinerede	70702	Bahnhof Imst-Pitztal	70201
Außerbichl	70529	Äußerster Kaser	70705	Bahnhofssiedlung	70933
Außerdistelberg	70902	Außertal	70336	Baieralm	70907
Äußere Brunnalm-Hochleger	70409	Aussertschafein	70606	Baierle	70718
Äußere	70409	Außervals	70362	Bairbach	*70357
Brunnalm-Niederleger		Außervillgraten	*70706	Balbach-Sennhütte	70214
Äußere Eillmau	70352	Außerwald	70311	Bannberg	*70705
Äußere Gigglingalm	70401	Außerweerberg	70938	Bannberg-Unterdorf	70705
Äußere Gigglingalm	70408	Außerweg	*70333	Bannholz	70604
Äußere Hartkaseralm	70420	Außerwinkler Alm	70723	Bannholz	70729
Äußere Kleinseite	70409	Austhäuser	70937	Bärbichl	70524
Äußere Königsleitenalm	70912	Autenalm	70334	Bärdille	70934
Äußere Ritzenrieder Alpe	70205	Autenhöfe	70334	Bärenbachaste	70938
Äußere Schiltihütte	70624	Auwald	70509	Bärenbad	70334
Äußere Steiner-Alm	70717	Auwerk	70203	Bärenbad	70903
Äußere Trattenbachalm	70408	Auwinkl	70509	Bärenbadalm	70527
Äußere Zeischalm	70362	Axamer Lizum	*70304	Bärenbadalm	70902
Außereg	70726	Axams	*70304	Bärenbadalm	70903
Außerer Gersting	70420	Axsterhütte	70624	Bärenbadalm	70907
Außerertensalm	70913			Bärenbadalm	70932
Außerfelden	70523	<b>B</b>		Bärenbadaste	70932
Außergasse	70205	Babenstuberhütte	70509	Bärenbadhaus	70515
Außergasteigaste	70938	Bach	70501	Bärenbadkarhütte	70903
Außergonig	70727	Bach	70526	Bärenbichl	70408
Außergrünbichl	70403	Bach	70528	Bärentalalm	70406
Außergundhütte	70903	Bach	70605	Bärentalhütte	70218
Außergschlöß	70717	Bach	70609	Bärenwirt	70705
Außergschlöss	70717	Bach	70621	Bärfall	70308
Außergufer	70601	Bach	70729	Bärfeld	70403
Außerhauseralm	70501	Bach	70734	Barmalm	70407
Außerkapelle	70412	Bach	*70801	Barmer Hütte	70724
Außerkotkaseralm	70530	Bachalm	70416	Barmerberg	70407
Außerkraß	70720	Bacheben	70215	Barmleiten	70411
Außerkreith	70331	Bächental	*70907	Bärnstatt	70524
Außerkressbrunnalm	70927	Bacher	70333	Bärnstetten	70416
Außerkurzaste	70938	Bacheralm	70410	Bärstättalm	70409
Außerland	70501	Bacherdorf	70727	Barth-Hütte	70808
Außerlangesthei	70609	Bachern	70401	Bartner	70417
Außerlehn	70217	Bacherwandalm	70334	Barwies	*70209
				Baßgeigeralm	70416

## Übersicht aller Siedlungsnamen

Basta	70628	Bergerkapelle	70301	Bichl	70733
Bauernalm	70413	Berggasthof Zettersfeld	70708	Bichl	70814
Bauhof	70364	Berggruben	70910	Bichl	70832
Bauhof	70516	Berggruben	70913	Bichl	70904
Bauhof	70936	Berggruben	70914	Bichl	70910
Baumannhütte	70524	Bergheim	70630	Bichl	70922
Baumannwies	70925	Bergheim Nafing	70938	Bichlach	70411
Baumbachalm	70504	Berghof	70313	Bichlach	70412
Baumgartalm-Hochleger	70530	Berghof	70938	Bichlach	70413
Baumgartalm-Niederleger	70530	Berghotel Holzer	70408	Bichlach	70414
Baumgartalpe	70801	Bergkastel-Bergbahn	70615	Bichlalm	70411
Baumgarten	70528	Bergkastelalpe	70615	Bichlalm	70934
Baumgarten	70530	Bergl	70726	Bichlbach	*70804
Baumgartenalm	70404	Berglealpe	70629	Bichlbacher Alm	70804
Baumgartenalm	70406	Berglehen	70405	Bichlbächle	*70802
Baumgartenalm	70420	Berglehen	70416	Bichlbächler Alpe	70802
Baumgartenalm	70530	Berglet	70710	Bichleralm	70709
Baumgartenalm	70916	Bergletalm	70710	Bichlhof	70413
Baumgartenalm	70920	Bergpeterl	70503	Bichlialpe	70620
Baumgartenalm-Hochleger	70907	Bergstation Galzig	70621	Bichlifelder	70622
Baumgartenalm-Niederleger	70907	Bergstätter	70519	Bichling	*70420
Baumgartenasten	70915	Bergwachthütte	70207	Bichling	70530
Baumgartneralm	70406	Bergwachthütte	70812	Bichlingalm	70530
Baumgartneralm	70529	Bergwachthütte	70836	Bichllinter	70527
Baumgartnerkaser	70705	Berliner Hütte	70920	Bichlwang	*70511
Baumkirchen	*70305	Bernau	70530	Bichlweg	70337
Baumoosalm	70410	Bernhardseck	70808	Bichlwies	70610
Baustadl	70224	Bernhardstal	70808	Bidner	70708
Bayreuther Hütte	70517	Bertlshütte	70828	Biedere	70217
Beerenbrandalm	70401	Berwang	*70802	Biedring	70509
Beheimalm	70719	Bettelwurfhütte	70301	Biedringer Alm	70509
Beifer	70519	Biberwier	*70803	Bielefelder Hütte	70214
Beim Troger	70701	Bicheln	70410	Biesingalm	70410
Benglerwald	70801	Bichiler	70706	Bild	70609
Berchtesgaden	70337	Bichl	70201	Bildkapelle	70802
Berg	70505	Bichl	70215	Bingeshof	70335
Berg	70526	Bichl	70217	Binsalm-Hochleger	70936
Berg	70712	Bichl	70223	Binsalm-Niederleger	70936
Berg	*70717	Bichl	70224	Birbergaste	70920
Berg	70734	Bichl	70314	Birche	70606
Berg	*70832	Bichl	70334	Birchmoos	70527
Berg	70934	Bichl	70359	Birga	70306
Bergalm	70517	Bichl	70408	Birgitz	*70306
Bergalm	70901	Bichl	70501	Birgitzer Alm	70306
Bergblick	70933	Bichl	70505	Birgitzköpflhütte	70312
Bergbrüderhütte	70101	Bichl	70524	Birgl	70713
Bergen	*70721	Bichl	70528	Birglbergalm	70908
Berger	70355	Bichl	70529	Birk	70726
Berger	70419	Bichl	70604	Birkach	70617
Berger	70527	Bichl	70628	Birkenberg	*70357
Berger Alm	70734	Bichl	70629	Birkentaler Jägerhütte	70824
Berger Ochsnerhütte	70712	Bichl	*70705	Birkhof	70337
Berger-See-Hütte	70734	Bichl	*70717	Birkkarhütte	70348
Bergeralm	70355	Bichl	*70723	Birneraste	70920
Bergeralm	70712	Bichl	70729	Bischoferalm	70501

## Übersicht aller Siedlungsnamen

Blachfeld	70343	Bodenalpe	70819	Brandseite	70409
Blaik	70412	Bodenanger	70923	Brandstadl	70526
Blaiken	70404	Bodenegg	70220	Brandstadlalm	70526
Blaiken	70407	Bodenhöfe	70352	Brandstatt	70337
Blaiken	70409	Bodensteinhütte	70101	Brandstatt	70822
Blaiken	*70524	Böderhütte	70624	Brandstatt	70937
Blaiken	70526	Bogen	*70832	Brandstattalm	70334
Blaiken	70910	Bögl	70522	Brandstätterhütte	70707
Blaikenalm	70501	Böheimenalm	70712	Brandstattpenken	70908
Blaserhütte	70359	Bonn-Matreier-Hütte	70734	Branntweinhütte	70609
Blasgen	70627	Borstadl	70530	Branntweinhütte	70621
Blasienberg	70364	Boscheben	70307	Brant	70706
Blasigleralm	70333	Bösdornau	70908	Brantach	70311
Blasigleralm-Hochleger	70333	Botenalm	70509	Brantach	70365
Blattlalm	70416	Boxbach	70527	Brantl	70414
Blattlhof	70416	Brach	70514	Brantl	70916
Blaubergalm	70901	Brachofenbachalm	70401	Bräualm	70417
Blaufeldjagdhütte	70409	Bradl	*70939	Brauneben	70610
Bleieralm	70527	Bramlsteiner	70406	Braunschweiger Hütte	70217
Bliemalm	70515	Bramor	70360	Brechhornhaus	70420
Blieningberg	70420	Brand	70208	Breitau	70412
Blindisalm	70724	Brand	70347	Breiteggalm	70530
Blinzalm	70509	Brand	*70357	Breiteggalm-Hochleger	70530
Bloaderalm	70362	Brand	70409	Breitenau	70527
Bloderer	70341	Brand	70418	Breitenbach	70505
Blodnalm	70734	Brand	*70508	Breitenbach	70706
Blons	*70201	Brand	70516	Breitenbach am Inn	*70505
Bloshütte	70709	Brand	70522	Breitenbach-Zerstreute	70505
Blumberg	70413	Brand	*70802	Häuser	
Blümel	70528	Brand	70925	Breitenbachalm	70504
Blumenegg	70604	Brandach	70916	Breitenkopfhütte	70209
Blusen	70723	Brandalm	70418	Breitensteinaste	70903
Blutschwitzerkapelle	70310	Brandalm	70504	Breitenwang	*70805
Boariedalm	70418	Brandalm	70706	Breithaslach	70629
Bobojach	*70723	Brandalm	70934	Breitlabalm	70409
Böckachalm	70920	Brandau	70609	Breitlahner	70908
Bockberg	70411	Brandberg	*70903	Breitlahneralm	70920
Bockern	70409	Brandegg	70331	Breitlehnalm	70208
Bocking	70526	Brandegg	70825	Bremer Hütte	70317
Bocksaualm	70401	Brandegg	70910	Brenggenalm	70412
Bockstecken	70915	Brandeggalm	70420	Brennbichl	70203
Boden	70217	Brandeggalm	70501	Brennbichl	70207
Böden	70405	Brandenberg	*70504	Brenner	70313
Boden	70406	Brandenberger Rossalm	70504	Brenner	70717
Boden	70414	Brandenburger Haus	70611	Brennersee	70313
Boden	70511	Branderaste	70938	Brennerwerk	70330
Boden	70611	Brandhof	70367	Brennhütte	70419
Boden	70629	Brandhütte	70212	Brennstall	70914
Boden	*70825	Brandkreuz	70621	Brennwald	70224
Bodenalm	70351	Brandl	70504	Brentalm	70403
Bödenalm	70508	Brandlalm	70408	Brente	70368
Bodenalm	70723	Brandlalm	70526	Brentenjochalm	70513
Bodenalm	70903	Brandle	70606	Breslauer Hütte	70220
Bodenalpe	70608	Brandneralm	70401	Brettalm	70411
Bödenalpe	70721	Brandögg	70315	Brettersbergalm-Hochleger	70901



## Übersicht aller Siedlungsnamen

Brettersbergalm-Mitterleger	70901	Bsuchalm	70334	Clarahütte	70723
Brindlingalm	70916	Buamalm	70501	Coburger Hütte	70209
Brindlingstüberl	70916	Bubenau	70510	Connyalm	70721
Brixen im Thale	*70402	Bubenreuther Hütte	70712		
Brixenbachalm	70402	Buch	*70905	<b>D</b>	
Brixenzagglmahd	70410	Buchackeralm	70528	Dabernig	70702
Brixlegg	*70506	Buchau	70403	Dafing	70525
Brixner	70334	Buchau	70509	Dafl	70315
Bromberg	70526	Buchau	70907	Dalfaz-Alm	70907
Brosgen	70604	Buchaualm	70406	Damer	*70718
Bruch	70916	Buchauer	70402	Darastealm	70406
Bruck	70716	Buchauer Alm	70509	Darmstädter Hütte	70621
Bruck am Ziller	*70904	Buchauer Alm	70907	Dawald	70936
Bruckerberg	*70904	Buchaueralm	70510	Dawinalpe	70627
Bruckhäusl	70416	Buchberg	70402	Daxau	70519
Bruckhäusl	70511	Buchberg	70413	Daxer	70420
Brudersdorf	70528	Buchberger Jägerhütte	70508	Debant	*70719
Bruggberg	70407	Buchen	70215	Debanttal	*70719
Bruggberg	70531	Buchen	*70357	Dechantalm	70416
Bruggen	70208	Buchenort	70820	Defregger Haus	70723
Bruggen	70614	Buchensteinwand	70415	Delpsalm	70907
Bruggen	70717	Bucherhof	70213	Dematsteinaste	70932
Bruggen	*70726	Buchersiedlung	70528	Demelalm-Niederleger	70907
Bruggenmoos-Hochalm	70408	Buchwiesen	70416	Demlnaudis	70908
Bruggenmoosalm	70408	Budam	70734	Dengg	70526
Brugger Alm	70726	Buecher	70334	Deutsch	70711
Brugger Mühle	70511	Bundessportheim Obergurgl	70220	Diasalpe	70609
Bruggeralm	70403	Burbach	70941	Dichtleralm	70412
Bruggeralm	70408	Burg	70217	Dickenau	*70831
Bruggerastl	70908	Burg	70503	Dickicht	70337
Bruggwirtsalm	70410	Burg	*70705	Dickichtkapelle	70513
Brummeralm	70526	Burg	*70712	Die Hagler	70349
Brunau	*70202	Burg	70928	Diebsloch	70504
Bründlalm	70901	Burg Klamm	70213	Dietl	70718
Bründlingalm	70529	Burg Laudegg	70613	Dietrichsmahdalm	70410
Brunn	70706	Burgalm	70903	Dikat	*70939
Brunnachalm	70420	Burgeralm	70403	Dillental	70530
Brunnalm	70724	Burgfried	70628	Dinkelland	70910
Brunnalm	70932	Burgfrieden	*70715	Dirschenbach	70339
Brunnen	70627	Burggraben	70326	Dirschenbach	70369
Brunnenbergalm	70220	Burghof	70320	Distelberg	70514
Brunnenkogelhaus	70220	Burgschrofen	70927	Distelberg	*70902
Brunner	70717	Burgstall	70504	Doischalm	70403
Brunner Berg	70522	Burgstall	70927	Dölach	*70709
Brunner-Hochalm	70401	Burgstallalm	70408	Dölach-Schattseite	70709
Brunner-Niederalm	70401	Burgstein	70208	Dölach-Sonnseite	70709
Brunneralm	70527	Burgstein	70223	Dollinger	*70222
Brunnerau	70417	Burgwiesen	70416	Dölsach	*70707
Brunnfeld	70414	Burwegen	70420	Dominikushütte	70908
Brunnhaus	70908			Donnersomhütte	70817
Brunnhoferalm	70411	<b>C</b>		Dorf	70208
Brunnigkapelle	70211	Canisiusbrünnl	70346	Dorf	70526
Brunntal	70369	Chemnitzer Hütte	70217	Dorf	70528
Brunnwald	70212	Chor	70420	Dorf	70617
Bschlabs	*70825	Cilly-Hütte	70816	Dorf	70622

## Übersicht aller Siedlungsnamen

Dorf	70721	Eben	70721	Egg	70604
Dorfbichl	70526	Eben	70733	Egg	70609
Dorferwinkel	70501	Eben am Achensee	70907	Egg	70628
Dörfl	70307	Ebenalm	70208	Egg	70825
Dörfl	70360	Ebenaualm	70409	Egg	70938
Dörfl	70366	Ebendlalm	70927	Eggalm	70709
Dörfl	70501	Ebene	70214	Eggalm	70934
Dörfl	*70705	Ebene	70608	Eggalpe	70606
Dormitz	70212	Ebene	70710	EGge	70202
Dornau	70515	Ebene	70831	EGge	70309
Dornau	70908	Ebenfeldalm	70912	EGgeberg	70710
Dornau	70920	Ebenhub	70406	EGgele	70629
Dornau	70928	Ebenpuit	70214	EGgelehütte	70629
Dornauberg	*70908	Ebenwald	70303	EGgen	70733
Dortmunder Hütte	70219	Ebenwald	70527	EGgen	*70933
Dr.-Schwarzkopf-Siedlung	70828	Ebenwaldalm	70527	EGgen	70936
Drachen	70527	Eberhartling	70413	EGgenalm	70412
Drähütten	70815	Eberlaste	70920	EGgenstall	70217
Dreigrafen	70503	Ebersau	70530	EGger	70303
Dreihäusern	70220	Ebersleiten	70530	EGger	70712
Dreiseenhütte	70219	Ebmahd	70410	EGger	70729
Dresdner Hütte	70334	Ebnetalm	70501	EGgeralm	70411
Drijaggenalm	70936	Eckartau	70920	EGgeralm	70731
Dristalaste	70932	Eckhart	70420	EGgeraste	70938
Dristlalm	70907	Ecking	70411	EGgerhütte	70358
Drosbergalpe	70819	Ed	70407	EGghäusl	70717
Durach	70406	Ed	70408	EGghof	70337
Durach	70706	Ed	70528	EGglalm	70903
Durachalm	70409	Edelhütte	70920	EGglofen	70903
Durachalm	70932	Edelweißhaus	70819	EGgmahd	70224
Durchen	70412	Edelweißhütte	70220	Ehenbichl	*70806
Durchholzen	*70529	Edelweißhütte	70307	Ehenbichler Alpe	70828
Durchkaseralm	70419	Eden	70916	Ehrenbachhöhe	70409
Durfeldalm	70724	Edenbachalpe	70811	Ehrenbachhöhe	70411
Dürnau	70817	Edenhaus	70365	Ehrenbachkapelle	70411
Durraalm	70907	Edenhausen	70332	Ehrenberger Klausen	70828
Durrach	70928	Edenhausen	70403	Ehrenstraß	70528
Durrahof	70929	Edenhausenalm	70403	Ehrwald	*70807
Dürre	70215	Ederalm	70702	Ehrwald-Schanz	70807
Durregg	70352	Ederalm	70711	Ehrwald-Zugspitzbahn	70807
Dürrekopfhütte	70823	Edernalm	70412	Ehrwalder Alm	70807
Dürrenbergalpe	70828	Edmund-Graf-Hütte	70616	Ehrwalder Almbahn	70807
Durrichalpe	70609	Egartneralm	70720	Eiberg	*70519
Dürrstätt	70530	Egerbach	70525	Eiberg	70526
Durst	70920	Egerbachalm	70524	Eibergalm	70509
Duxer Alm	70513	Egerdach	70101	Eiblberg	70415
		Egerndorf	70531	Eibleshütte	70836
		Egg	70205	Eichelwang	*70508
		Egg	70217	Eichenheim	70411
Eaggeralm	70501	Egg	70313	Eichholz	70604
Ebbs	*70508	Egg	70349	Eigen	70505
Ebbser Jagdhütte	70508	Egg	70365	Eigenhofen	70369
Eben	*70319	Egg	70412	Eilalm	70504
Eben	70336	Egg	70501	Eilschlagalm	70912
Eben	70337	Egg	70505	Einaten	70416
Eben	70411	Egg			

### E

## Übersicht aller Siedlungsnamen

Einathen	70401	Endstraß	70528	Espan	70208
Einberg	70522	Endtal	70505	Essener-Rostocker-Hütte	70723
Einbergalm	70929	Endtal	70526	Etschberg	70718
Einfangalm	70412	Endtal	70530	Europabrücke	70338
Einfanghof	70925	Endtal-Durra	70929	Eustachiushütte	70933
Einkehralm	70504	Endtalalm	70530	Exenbergalm	70401
Einöd	70410	Eng	70936	Exenbergeralm	70412
Einöd	70701	Eng-Alpengasthof	70936		
Einödalm	70410	Eng-Jagdhütte	70936	<b>F</b>	
Einöde	70309	Eng-Rasthütte	70936	Fabrik	70410
Einöden	70531	Engadiner Hütte	70606	Faggen	*70601
Einöden	70904	Enge	*70811	Faider	70735
Einsiedel	70339	Engelhornhütte	70703	Faisten	70526
Einsiedelei	70411	Enger	70217	Faistenbichl	70509
Einsiedelei	70416	Ennebach	70223	Falbeson	70334
Einsiedlhof	70304	Ennet der Ach	70814	Falbesoner Nockalm	70334
Einsteinhütte	70832	Ensmannalm	70411	Falbesoner Ochsenalm	70334
Einwall	70410	Entbachwies	70527	Faldele	70819
Einwallalm	70410	Entbruck	70619	Falkaunsalpe	70610
Eiringer	70933	Enteralm	70929	Falkenalm	70912
Eiringer	70936	Enterhof	70929	Falkenhütte	70936
Eiserne Hand	70403	Enterpfarr	70403	Falkenmoosalm	70901
Eiskönigalm	70907	Enthgrieß	70419	Fallbichl	70526
Eisseehütte	70723	Entwasser	70349	Fallern	70420
Eisstein	70531	Enzenstall	70217	Fallerscheinalpe	70830
Elbigenalp	*70808	Enzianhof	70913	Fallmaritzalm	70359
Elferhütte	70334	Enzianhütte	70346	Fallmid	70624
Ellbögen	*70307	Enzianhütte	70835	Falpaus	70610
Elleparte	70712	Eppenstein	70365	Falschalm	70912
Ellmau	70420	Eppzirler Alm	70369	Falscheben	70908
Ellmau	*70509	Erb	70403	Falschmair	70356
Ellmauer Wirtsalm	70408	Erb	70411	Falsterwies	70205
Elmen	*70809	Erfurter Hütte	70907	Faltegartenalm	70219
Elmer	70505	Erholungsheim	70420	Falter	70717
Elsalm	70908	Erinnerungshütte	70326	Falterschein	70630
Elsalm	70934	Erl	*70510	Falzkopfalpe	70826
Elsbethen (2x)	70406	Erlach	70307	Falzthurnalm	70907
Elsbichl	70403	Erlach	70724	Fanghaus	70323
Elsenstätt	70414	Erlach	70728	Farbenau	70523
Emat	70357	Erlach	70902	Farchat	70223
Emat	70915	Erlach	70913	Farmanger-Hochalm	70401
Embach	70412	Erlach	*70939	Farmanger-Niederalm	70401
Embach	*70528	Erlachalpe	70819	Farmie	70224
Embacheralm	70412	Erlalm	70369	Farmkehr-Hochalm	70501
Emberg	70902	Erlanger Hütte	70223	Farmkehr-Niederalm	70501
Emberg	70903	Erlau	70412	Farnkaseralm	70530
Emberg	*70918	Erlauerhütte	70406	Farst	*70223
Emmat	70326	Erlbrücke	*70704	Faschingalm	70719
End	70527	Erlberg	*70510	Faschinghöfe	70713
Endach	*70513	Erlsbach	70724	Fassern	70604
Enderötzalm	70527	Erlsbacher Alm	70724	Fassl	70420
Endfeldalm	70418	Erpfendorf	*70410	Fasulhütte	70621
Endfelden	70526	Erschbaum	70713	Fatschenbachalm	70504
Endfelden	70530	Erzherzog-Johann-Klause-	70504	Faulakopfalm	70406
Endsfeld	70204	Schutzhaus		Faulaschlagalm	70406

## Übersicht aller Siedlungsnamen

Faulschlaghütte	70406	Filzalm	70402	Fohlenhof	70718
Faulbaumgartenalm	70501	Filzalm	70501	Föhrenwaldsiedlung	70622
Faulbrunnalpe	70606	Filzen	70408	Foidinger Hochalm	70413
Fechenlandhof	70416	Filzen	70415	Foidinger Niederalm	70413
Federewaldhütte	70834	Filzenalm	70912	Foisching	70420
Feichten	*70420	Filzenalm	70920	Foisching	70505
Feichten	70611	Filzeralm	70401	Foisching	70526
Feichtenalm	70510	Filzerhof	70409	Foisching	70530
Feichtenalm	70901	Fimbaalpe	70608	Foischingalm	70410
Feilalm	70907	Fimbatal	70608	Foissachalm	70406
Feilmoos	70501	Finkenberg	70101	Foissenkaralm	70409
Feistenau	70405	Finkenberg	*70908	Folmasaalpe	70721
Feistenau	70523	Finsing	*70935	Fonsseitenalm-Hochleger	70907
Feistötzalm	70410	Finsterfiecht	70213	Fonsseitenalm-Niederleger	70907
Feistritz	*70724	Finstermünz	70615	Forchach	70334
Felbertauern	70717	Finstertaler Sennhütte	70223	Forchach	*70810
Feld	70624	Fischbach	70418	Forchergasl	70715
Feld	70628	Fischbachalm	70410	Forcherkaser	70728
Feld	*70717	Fischer	70707	Forellenhof	70418
Feld	70726	Fischer am See	70814	Forellenhof	70528
Feldalm	70501	Fischerhütte	70315	Formaualm	70410
Feldalm	70529	Fischerhütte	70621	Formegg	70406
Feldberg	70508	Fischl	*70917	Forsthütte	70705
Feldbergalm	70420	Fiss	*70603	Fort	70615
Feldele	70836	Fisser Höfe	70603	Fort Claudia	70828
Feldernalm	70209	Fissladalpe	70611	Fotscher	70352
Feldlalm	70908	Fitzlerhof	70314	Fotscher Hütte	70352
Feldner	70723	Flachalm-Hochleger	70907	Fotscher Tal	70352
Feldringalm	70219	Flachalm-Niederleger	70907	Frade	70313
Felsenkapelle	70717	Flathalpe	70628	Frade	70336
Fendels	*70602	Flatsch	70721	Frader Alm	70336
Fendler Alpe	70602	Flaurling	*70308	Frader Alm,auch Kofleralm	70313
Ferchlstall	70403	Flaurling-Bahnhof	70308	Fragenstätt	70409
Fernblick	70209	Flaurlinger Alm	70308	Frاندlalm	70403
Fernblick	70609	Fleck	70503	Frاندlhütte	70403
Fernpaß	70212	Flecken	70417	Frankenalm	70412
Fernpaß	70803	Flecken	70523	Franz-Senn-Hütte	70334
Fernstein	70212	Flechl	70406	Franzeler	70362
Ferting	70530	Fleidingalm	70420	Franzens	70920
Ferting-Holzalm	70530	Fleischbank	70936	Fraschhütte	70621
Festlalm-Hochleger	70901	Fließ	*70604	Frauenwalden	70509
Festlalm-Niederleger	70901	Fließeralpe	70625	Frauns	70620
Festung Kufstein	70513	Fließeralpe Ochsenalpe	70604	Freibergshütte	70404
Feuersingeralm	70907	Fließeralpe Stieralphütte	70625	Freistabl	70220
Feuerstein	70317	Fließeralpe	70604	Freithof	70908
Feuring	*70402	Flirsch	*70605	Freitzberg	70620
Fidelitashütte	70220	Flirschberg	70605	Fremleswändalpe	70819
Fiderissalm	70938	Flirschegg	70605	Fresachalm	70734
Fieberbrunn	*70403	Flirscher Schihütte	70627	Freundsheim	70209
Fiecht	70209	Flittneralm	70362	Fricken	*70829
Fiecht	*70936	Floachaste	70938	Friedensiedlung	70411
Fiechterkapelle	70904	Floite	70920	Friedrichhütte	70408
Fiegl	70220	Floßbach	70929	Friedrichshafner Hütte	70608
Figer	70712	Flugwacht	70410	Friesenbergshaus	70908
Figeralm	70712	Flung	70609	Frießner	70341

## Übersicht aller Siedlungsnamen

Frischmannhütte	70223	Fürth	70502	Gampertun	70623
Fritz	70712	Furtschaglhaus	70908	Gamsgrube	70908
Fritz-Pflaum-Hütte	70410	Fußalm	70912	Gamshütte	70908
Fritzalm	70403	Fußalm Schialm	70912	Gamshüttl	70357
Fritzen	70404	Füssener Hütte	70822	Gamskogelhütte	70420
Fritzenalm	70341	Füssener Älpele	70811	Gamsstein	70921
Fritzenhütte	70304			Gamssteinhütte	70204
Fritzens	70308	<b>G</b>		Ganalm	70933
Fritzens	*70309	Gabelhof	70404	Ganatschalpe	70605
Fritzhütte	70616	Gabichl	70412	Gand	70621
Fritzing	70412	Gabn	70523	Gande	70609
Frödenegg	70609	Gabne	70201	Gande	70625
Froditzalm	70726	Gachenalm	70412	Ganden	70629
Frögealm	70717	Gadein	70728	Gang	70504
Froid	70410	Gafelar	70606	Gangler	70937
Frölitzaalm	70724	Gafleinhütte	70222	Ganotzaalm	70712
Frommalm	70406	Gagenalm	70709	Gänsbichl	70338
Frommalm	70527	Gagering	*70909	Gänsetrater	70333
Frommesalpe	70603	Gagers	*70356	Gänshüttealm	70406
Froneben	70356	Gages	70412	Gänsleit	70526
Fronhausen	70209	Gagesalm	70412	Gantschach	70727
Fronholz	*70729	Gaicht	*70836	Gantschningfang	70727
Fronstadl	70729	Gaichtberghütte	70836	Ganz	*70717
Fronstadlalm	70729	Gaimberger Alm	70719	Ganzaalm	70504
Frontalm	70341	Gaimberger Schäferhütte	70719	Gappenfeldalpe	70832
Frösach	70723	Gaisalm	70901	Gärberbach	70331
Froschputzen	70217	Gaisberg	70409	Garberlalm	70907
Frözalm	70726	Gaisberg	70524	Garbersalm	70369
Frudigeralpe	70617	Gaislach	70220	Garnalm	70921
Fuchs	70420	Gaislachalm	70220	Garneid	70346
Fuchsfarm	70804	Gaistalalm	70326	Gartalm (2x)	70910
Fuchsham	70416	Gaistalerhof	70807	Gartalm-Hochleger	70910
Fuchsmoos	70604	Gaiswies	70610	Gartalm-Niederleger	70910
Fuchswaldhütte	70836	Gallflun Alpe	70224	Gartlach	70323
Fügen	*70909	Galler	70334	Gartlhütte	70733
Fügenberg	*70910	Galleralm	70710	Gartner Alpe	70821
Fuggerangeralm	70907	Gallhof	70356	Garzanhof	70346
Führenberghütte	70836	Gallruttalpe	70611	Gasse	70313
Fuhrmannsloch	70615	Gallwiesalm	70347	Gasse	70326
Fulpmes	*70310	Gallzein	*70911	Gasse	70352
Funerhof	70314	Galtalm	70310	Gassen	*70726
Fürat	70710	Galtalm	70319	Gasser	70727
Fürchterlichhütte	70828	Galtalm	70365	Gasserkaser	70705
Furgesalm	70352	Galtberghütte	70212	Gassnerböndl	70408
Fürmesgumpalpe	70831	Galtererhütte	70360	Gasteig	70334
Fürst	70508	Galtschein-Siedlung	70359	Gasteig	70360
Fürst	70510	Galtür	*70606	Gasteig	70410
Fürst	70522	Gampealm	70220	Gasteig	70511
Fürstalm	70510	Gampelalpe	70630	Gasteig	70911
Fürstalm	70912	Gampele	70606	Gasteiger	70362
Fürstein	70903	Gampenalpe	70608	Gasthaus Pletzer	70403
Fürstenhof	70514	Gampenhütte	70812	Gattereraste	70938
Furt	70504	Gamperkaser	70705	Gattererberg	*70932
Furteben	70941	Gamperlehütte	70705	Gatterlalm	70403
Furth	70410	Gampernalpe	70605	Gattern	70911

## Übersicht aller Siedlungsnamen

Gaudeamushütte	70404	Gertrein	70315	Glinze	70706
Gaulalm	70903	Geselhaus	70701	Glinzen	70349
Gaulwerk	70203	Gewerbe-u.Industriezone Au	70358	Glitt	70609
Gaux	70404	Gfahl	70908	Glittstein	70609
Gaux-Hochalm	70408	Gfahl-Barmdl	70908	Glöbwald-Galtalpe	70828
Gaux-Niederalm	70408	Gfas	70337	Glöck	70222
Gauxjoch	70408	Gföll	70609	Glocknerblick	70712
Gebäudalpe	70630	Gföll	70817	Glor	70712
Gebraalm	70401	Gföllalm	70901	Glor-Berg	*70712
Gebrakapelle	70401	Gfrans	70620	Glorer Hütte	70712
Gebreite	*70704	Gibler Alm	70808	Glorer-Gärten-Alm	70712
Gedalerkaser	70705	Giering	70414	Gloriach	70715
Gedeir	70341	Gießenbach	70348	Gluirschhöfe	70101
Gehörde	70220	Gießenschwand	70818	Glungezerhütte	70360
Gehren	70831	Gigele	70604	Gmade	70916
Gehrenalpe	70835	Giggijoch	70220	Gmailkapelle	70416
Gehsteigalm	70223	Giggj	70629	Gmünd	70912
Geile	70733	Giggjberg	70319	Gmündasten	70932
Geiler	70718	Giggjberg	70332	Gmünder Hütte	70932
Geiselanger	70934	Gigglingalm	70408	Gnadenwald	*70311
Geiselhöfe	70934	Gimpelhaus	70824	Gödnach	*70707
Geislalm	70934	Gimperalm	70717	Goglalm	70510
Geist	*70832	Ginzling	70920	Goglesalpe	70604
Geisthütte	70406	Gipfelstürmer-Hütte	70828	Goglhof	70910
Gemais	70934	Girgalalm	70527	Going	70411
Geolsalm	70910	Girstmair	70718	Going am Wilden Kaiser	*70404
Gepatschalpe	70611	Gischlewies	70205	Goinger Alm	70411
Gepatschhaus	70611	Gisser	70710	Goiseralm	70702
Geppenbühel	70419	Gitscher	70924	Gölbnerblickhütte	70704
Geraer Hütte	70362	Glantern	70406	Goldbründl	70927
Gereit	70336	Glanterberg	*70406	Goldegg	70610
Gereiter	70717	Glanz	70709	Goldener Pflug	70731
Gerhardhof	*70368	Glanz	*70717	Goldseehütte	70615
Gerichtsherralm	70355	Glanz	*70720	Goll	*70704
Gerl	70719	Glanzalm	70709	Goll	70705
Gerlalm	70719	Glanzalm	70731	Goll	70721
Gerlaub-Hochalm	70403	Glanzer Alm	70720	Gollerkaser	70705
Gerlaub-Niederalm	70403	Glarch	70527	Gomig	70718
Gerlos	*70912	Glasalm	70412	Gomigalm	70702
Gerlos-Königsleiten	70912	Glatzham	70505	Gontrunalpe	70721
Gerlosberg	*70913	Glaurach	70511	Gonzach	70727
Gerlosbergeben	70913	Glaurithütte	70709	Göriach	*70707
Gerlosstein	70914	Gleck	70825	Göriach	70727
Gerlossteinalm	70914	Gleins	70350	Göriach	*70734
Gerlostalalm	70912	Gleirsch	70347	Göriacher Alm	70723
Gernalm	70501	Gleirschalm	70347	Göriacher Alm	70727
Gernalm	70907	Gleirschtal	70348	Gornalm	70712
Gernstall	70916	Glemm	70513	Görtschach	*70707
Geroldsbach	70312	Gletscherblick	70217	Görtschach	*70726
Gerstberg	70415	Gletscherhütte	70908	Gotlwiesaste	70922
Gerstbergalm	70410	Gletscherkapelle	70353	Gotschaunalm	70734
Gerstbichl	70356	Gletscherstübele	70217	Gottsgut	70208
Gerstbodenalm	70403	Gliberalpl	70712	Göttstätt	70916
Gerstinger Oberkaralm	70420	Glielenalm	70706	Götzens	*70312
Gertrauden	70913	Glimm	70530	Götzner Alm	70312

## Übersicht aller Siedlungsnamen

Götzner Berg	70312	Greider	70916	Groder	70723
Grabaalm	70334	Greidern	70524	Grödingalm	70410
Grabanockalm	70334	Greidernberg	70524	Groje	70711
Grabenbergalm	70527	Greil	70712	Groß Angerhütte	70903
Grabenmühle	70511	Greilalm	70707	Großbachalm	70723
Grabner	70402	Greilhütte	70524	Großberghütte	70630
Gradlaste	70920	Greiln	70509	Großdorf	*70712
Graf	70607	Greinhof	70720	Großdostalm	70406
Graf Ferdinand-Hütte	70219	Greit	70617	Große Holzalm	70402
Graf-Thun-Hütte	70936	Greitalm	70501	Große Nilalm	70734
Grafen	70360	Greitenwiesen	70359	Großenbergalm	70403
Grafen	70409	Greith	70224	Großgfallalpe	70627
Grafenaste	70921	Greizer Hütte	70920	Großhartberg	70915
Grafendorf	70708	Gressensteinalm	70530	Großhorlachalm	70223
Grafennsalm	70323	Gretlern	70604	Großmärz	70931
Grafenried	70506	Griebelehof	70716	Großmoosen	70529
Grafenweg	*70406	Grieralm	70934	Großpoitneralm	70529
Graferalm	70710	Gries	*70208	Großried	70923
Grafmartalm	70333	Gries	70313	Großvogelsberg	70411
Gralsiedlung	70936	Gries	70407	Großvolderberg	*70365
Gramaialm	70907	Gries	70623	Großzemalm	70901
Gramaialm-Hochleger	70907	Gries	70734	Grub	70505
Gramais	*70812	Gries	70821	Grub	70509
Gramlachhaus	70614	Gries am Brenner	*70313	Grub	70519
Grän	*70811	Gries im Sellrain	*70314	Grub	70524
Granbach	70403	Griesalm	70411	Grub	70527
Granbichl	70220	Griesbach	70414	Grub	70528
Grander	70416	Griesberg	70402	Grubach	70352
Grandneralm	70416	Griesbergalm	70313	Grube	70208
Gräner Älpele	70811	Griesenau-Kaiserbachtal	70410	Grube	70349
Gräner Ödenalpe	70824	Grieshaus	70622	Grube	70831
Granstein	70220	Griesner Alm	70410	Gruben	*70717
Gransteinalm	70220	Grießau	*70813	Gruben	70720
Gränzing	*70519	Grießbachalpe	70813	Gruben	70727
Grasbergalm	70907	Grießenbodenalm	70403	Gruben	70903
Grasbergalm	70908	Grießalpe	70801	Grubenaste	70908
Grasberglahner	70908	Grießmann	70708	Grubenhüttl	70705
Grasegg	70912	Grieswirt	70416	Gruber	70406
Graseggaste	70912	Grieswirtalm	70416	Gruber	70412
Grasegger	70718	Grillhof	70101	Gruber	70908
Graseggpenken	70908	Grinbergalm	70908	Gruberalm	70403
Grasingalm	70530	Grinda	70406	Gruberalm	70418
Graslehn	70205	Grindlalm	70924	Gruberau	70403
Grasmühlalm	70907	Grinner Schihütte	70607	Gruberberg	*70406
Graspoint-Hochalm	70404	Grins	*70607	Gruberberg	70529
Graspoint-Niederalm	70404	Grinzens	*70315	Grubighütte	70803
Grasse	70611	Grissen	70605	Grubigstein	70821
Graßegg	70903	Grist	70630	Grubigstein-Mittelstation	70821
Grassl	70420	Gritzen	*70726	Grubigsteinhaus	70821
Grattau	70505	Gritzer Alm	70726	Grübl	70525
Gratten	70511	Gröben	70517	Grüblalm	70334
Grawandalm	70920	Gröben	*70802	Grüble	70217
Grawandhütte	70920	Gröbenalm	70901	Grübleshütte	70814
Gregglberg	70524	Gröbenhof	70310	Grün	70202
Greider	70523	Groder	70712	Grün	70916

## Übersicht aller Siedlungsnamen

Grünalm	70709	Gstalda	70625	Haberberg	70410
Grünangerlkapelle	70517	Gstals	70620	Habergerhütte	70524
Grünbacheralm	70412	Gstan	70908	Haberland	70526
Grünberg	70411	Gstanshütte	70621	Habersaualm	70529
Grünbichl	70403	Gstoanigkapelle	70224	Habichen	70214
Grünbödelehütte	70326	Guben-Schweinfurter-Hütte	70223	Habigen	70623
Grundalm	70409	Gucks	70410	Habring	70525
Grundalm	70527	Gufelhütte	70217	Habsbichl	70818
Gründau	70409	Gufelhütte	70630	Hacha	70406
Grundhütte	70912	Gufi	70609	Hacher	70410
Gründlalm	70526	Gufihütte	70101	Hacherl	70523
Gründlalm	70924	Guggehütte	70202	Hachl	70505
Grundriedalm	70526	Guggelberg	70916	Hackeralm	70410
Grüne-Wand-Hütte	70920	Guggenalm	70907	Hackeralm	70418
Grünebenaste	70913	Guggenberg	70717	Hacklried	70412
Grüner Mühl	70333	Gugger	70416	Haderlehn	70218
Grünhäusl	70936	Guggeralm	70416	Hafelekar Bergstation	70101
Grünhöfe	70333	Guggerhof	70910	Hafenberg	70405
Grünholzalm	70406	Guggermauerhütte	70358	Hafenberg	70415
Grünig	70610	Guggermühl	70606	Hafenbergalm	70403
Grünmoos	70724	Gugglberg	70513	Hag	70357
Grünroan	70941	Gumbau	70420	Hagaten	70313
Grünsbach	70517	Gumpenalm-Hochleger	70936	Hagau	70512
Grünseehütte	70717	Gumpenalm-Niederleger	70936	Hagegghütte	70926
Grünstein	70610	Gumplalm	70709	Hagelhütte	70936
Grünwald	70220	Gümple	70808	Hagen	70524
Grünwaldalm	70419	Gundhabing	70411	Hagenwirt	70901
Grünwalderhof	70338	Gundharting	70412	Hageralm	70529
Grutten	70413	Gundhütte	70832	Hägerau	*70831
Gruttenhütte	70509	Gunggl	70311	Haggen	70347
Gsaritzen	*70726	Gungglalm	70920	Haglachalm	70365
Gsaritzer Alm	70726	Gungglkopf	70311	Haglangeralm	70409
Gschirraсте	70916	Gunglgrün	70203	Hagleralm	70409
Gschlösslaste	70908	Gurgl	*70220	Haglertalalphütte	70813
Gschnallenhöfe	70203	Gurgler Großalm	70220	Haglhütte	70938
Gschneier Alpe	70617	Gurnau	70607	Hagstein	70411
Gschnitz	*70317	Gurns	70317	Hahlealpe	70822
Gschößalm	70908	Gurterkaser	70705	Hahlkogelhaus	70208
Gschößwandhaus	70908	Gussenstall	70702	Hahnenkamm	70411
Gschwandt	70344	Gütenbergalm	70907	Hahnenkamm	*70816
Gschwandteralm	70908	Gutnigger	70710	Hahnenkamm-Bergstation	70411
Gschwandtkopf	70344	Gutschau	70813	Hahnlehütte	70622
Gschwandtkopfhütte	70344	Gutternigalm	70720	Haida-Bairachalm	70504
Gschwend	70513	Gwabl	*70702	Haidach	70504
Gschwendt	70503	Gwercherwirt	70504	Haideggeralm	70336
Gschwendt	70527	Gwigen	70202	Haider	70710
Gschwendt	70735			Haimbach	70220
Gschwendt	70916			Haimbachalm	70220
Gschwendter Kaser	70704	Haag	70406	Haiming	*70202
Gschwendter Kaser	70735	Haagalm	70406	Haiminger Alm oder	70202
Gschwent	70213	Haaser	70504	Simmeringalm	
Gschwent	70522	Habach	70410	Haimingerberg	*70202
Gsengalm	70717	Habach	70517	Hainzenberg	*70914
Gsör	70621	Habalm	70934	Hairlach	70217
Gspiel	70908	Haberberg	70401	Halbwart	70529



## Übersicht aller Siedlungsnamen

Haldensee	*70811	Haslach	70221	Hechenberg	70408
Hall in Tirol	*70354	Haslach	70413	Hechenbichl	70412
Hallbruck	70412	Haslach	70502	Hechenblaiken	70522
Hallenstein	70313	Haslach	70503	Hechenblaikenalm	70522
Haller	*70824	Haslach	70712	Hechenmoos	70401
Haller Innbrücke	70303	Haslach	70924	Hecherhaus	70926
Haller-Spertens	70912	Haslacher	70367	Hechleitalm	70508
Hallerangeralm	70301	Haslau	70406	Hechtsee	70513
Hallerangerhaus	70301	Hasling	70417	Heiligkreuz	*70220
Hallerbachalm	70401	Haslpuit	70220	Heiligkreuz	*70354
Hallerndorf	70414	Hassenteufelhütte	70836	Heiligkreuz	70921
Halserbauer	70417	Häternach	70813	Heiligwasser	70101
Halslalm	70901	Hatten	70526	Heimalm	70415
Halsmarter	70360	Hatting	*70318	Heinfelsberg	70735
Hammerlehütte	70614	Hattingerberg	*70318	Heinkaralm	70706
Hämmermoosalm	70326	Hatzenstätt	70519	Heinrichhütte	70408
Hampferalm	70420	Hauerseehütte	70208	Heisenalm	70410
Hamrachalm	70220	Hauland	70221	Heising	70729
Hanauer Hütte	70203	Hauning	70526	Heißangerer	70360
Handlhof	70101	Hauptmeralm	70717	Heiterlahnalm-Hochleger	70917
Haneburger	70366	Haus	70414	Heiterlahnalm-Niederleger	70917
Hanffeld	70357	Haus	70501	Heiterwandhütte	70222
Hanglalm	70408	Haus	*70505	Heiterwang	*70814
Hans-Berger-Haus	70508	Haus	70530	Heiterwanger Hochalm	70814
Hanseltretalm	70912	Haus	70920	Helfenstein	*70915
Hansenstadelhütte	70813	Haus Maria	70222	Hemereralm	70932
Hanser	70718	Haus-Zerstreute Häuser	70505	Hemererhosalm	70932
Hansler Hochalm	70408	Hausalm	70908	Hennenboden	70307
Hansleralm	70720	Hausbach	70509	Hennersberg	70531
Hansletalm	70915	Hausberg	70501	Hennleiten	70414
Haringeralm	70409	Hausberg	70509	Henntal	70411
Harissen	70525	Hausberg	70518	Herbergalm	70908
Harland	70355	Hausberg	70526	Hernstein	70101
Harland	70523	Hausberg	70527	Herol	*70705
Harlander Alm	70523	Hausberg	70530	Herrenalm	70323
Harlasangeralm	70409	Hausegg	70202	Herrengasse	70334
Harpfner	70920	Häusen	70334	Herringer	70530
Harrein	70503	Hauser	70710	Herrnegg	70728
Hart im Zillertal	*70915	Hauser Wiesen	70920	Herrnlehen	70409
Hartkaser	70420	Häuserer	70333	Hertahütte	70715
Hartkaseralm	70408	Hausergasse	70419	Herzebenalm	70334
Hartkaseralm	70509	Hauserhütte	70705	Herzog-von-Coburg-Gotha- Jagdschloss	70907
Hartlalm	70530	Häusern	70303	Herzoglicher Alpenhof	70907
Hartsteinwerk Kitzbühel	70413	Hausern	*70519	Hetzwald	70710
Haselbach	70915	Hausern	70527	Heuberg	70624
Häselgehr	*70813	Häuslalm	70504	Heuberg	70928
Häselgehralpe	70821	Häuslaste	70938	Heubergalm	70932
Haselgrube	70728	Häusling	70903	Heuberghütte	70624
Haselwand	70401	Hausstatt	70410	Heubodenalm-Niederleger	70406
Hasen	70303	Hausstatt	70419	Heubrandalm	70504
Hasenaueralm	70412	Hausstatt	70938	Hexenseehütte	70624
Hasenberg	70413	Hausstattaste	70938	Hiandlaste	70938
Hasentalalm-Hochleger	70907	Hautzenalm	70410	Hiaslshütte	70219
Hasentalalm-Mitterleger	70907	Hautzenberg	70413	Hiesenschlagalm	70907
Hasentalalm-Niederleger	70907	Hech	70528		

## Übersicht aller Siedlungsnamen

Hiesl	70725	Hinterhöfle	70204	Hochalpl	70936
Hiesleggalm	70409	Hinterhöh	70915	Hochasten	*70201
Hildesheimer Hütte	70220	Hinterhornalm	70311	Hochastner Alpe	70201
Hillgräben	70335	Hinterhornbach	*70815	Hochberg	70710
Hilmaste	70932	Hinterkaiser	70416	Hochbergalm	70915
Himberg	70525	Hinterkaiser	70508	Hochegg	70415
Himmelreichhütte	70910	Hinterkaiserfeldenalm	70508	Hochegg	70602
Hinhageralm	70412	Hinterkobl	70617	Hochegg	70706
Hintenbachalm	70409	Hinterkrabachalpe	70831	Hocheggalm	70402
Hintenburg	70729	Hinterlarcher	70307	Hocheggalm	70406
Hintenkar-Hochalm	70409	Hintermairalm	70510	Hocheggalm	70915
Hintenkar-Niederalm	70409	Hintermatzing	70525	Hocheggghütte	70411
Hintental	70715	Hinteröd	70348	Hocheggghütte	70828
Hinter-Karalm	70406	Hinterödalm	70348	Hochfeichtl	70706
Hinterachental-Grundalm	70408	Hinterölbalkalm	70406	Hochfeldernalm	70209
Hinterachental-Hochalm	70408	Hinterrauth	70617	Hochfeldsiedlung	70415
Hinterberg	*70357	Hinterriß	*70907	Hochfilzen	*70405
Hinterberg	70410	Hinterriß	*70936	Hochfinstermünz	70615
Hinterberg	70519	Hinterschießlingalm	70524	Hochfügen	70910
Hinterberg	70910	Hinterschleimsalm	70907	Hochgallmigg	70604
Hinterberg	70929	Hinterspadegg	70204	Hochgallzein	70911
Hinterberg	70932	Hinterstein	70406	Hochgeneinerhof	70349
Hinterberghütte	70222	Hinterstein	70524	Hochgurgl	70220
Hinterbichl	*70723	Hintersteinberg	70929	Hochhäuser	70323
Hinterbichl	*70835	Hinterstrengen	70604	Hochhäuser	70938
Hinterbischenalpe	70831	Hinterthiersee	*70527	Hochhördler-Putzerhütte	70403
Hinterbockbachalpe	70831	Hintertoralalm	70527	Hochhördleralm	70403
Hinterburg	70337	Hintertrettalm	70927	Hochhördlerhütte	70403
Hinterburg	*70717	Hintertux	70934	Hochjochospiz	70220
Hinterdemmelshüttenalm	70406	Hinterverjunsalpe	70617	Hochkarhütte	70828
Hinterdux	70513	Hinterweißachalm	70504	Hochkofl	70706
Hintere Abendpoit	70523	Hinterwies	70936	Hochkopf	70809
Hintere Alperschonalpe	70819	Hinterwiesen	70732	Hochlahneralm	70912
Hintere Aschbachalm	70530	Hinterwinkel	70901	Hochlan	70706
Hintere Feldalm	70530	Hintingerschlagalm	70406	Hochlechen	70526
Hintere Fundusalm	70223	Hippach	70916	Hochleger	70313
Hintere Lechleitner Alpe	70831	Hippach	70927	Hochleger	70903
Hintere Leierstalalm	70223	Hippach-Schwendberg	*70916	Hochleger	70920
Hintere Malfonalpe	70616	Hirnbach	70511	Hochlindalm	70522
Hintere Padasteralm	70355	Hirschbichlaste	70941	Hochmark	70349
Hintere Pollesalm	70208	Hirscheralm	70526	Hochpillberg	70921
Hintere Stalle	70724	Hirtenhütte	70721	Hochreit	70403
Hintere Sulztalalm	70208	Hirzeggalm	70409	Hochried	70335
Hintere Trojeralm	70724	Hirzinhütte	70412	Hochrohnen	70202
Hintere Tumpenalm	70223	Hitscheralm	70529	Hochschoberhütte	70702
Hintere Wenner Alpe	70216	Hoanzeralm	70717	Hochschwendberg	70916
Hintereben	70504	Hoarberg	70927	Hochschwendt	70509
Hinteregg	70713	Hoarberger Kar	70927	Hochsinnalm	70938
Hinteregg	*70717	Hoch-Imst	70203	Hochsölden	70220
Hinterellenbogen	*70831	Hoch-Lienz	70731	Hochsöll	70526
Hinteres Tajele	70224	Hochalm	70348	Hochsparalm	70420
Hintergigg	70628	Hochalm	70512	Hochstadlalm	70915
Hinterhaunold	70518	Hochalm	70529	Hochstall-Hochleger	70907
Hinterheinfels	70735	Hochalm	70814	Hochstall-Niederleger	70907
Hinterhoflach	70921	Hochalm	70923	Hochstallaste	70941

## Übersicht aller Siedlungsnamen

Hochstanzer Alpe	70810	Högge	70710	Holzebensiedlung	70349
Hochstätt	70932	Höghütte	70624	Hölzelsau	70518
Hochsteg	70908	Höglaste	70938	Hölzelstalalm-Hochleger	70907
Hochstegen	70920	Höglern	70411	Hölzelstalalm-Mitterleger	70907
Hochstegenalm	70901	Höhe	70525	Hölzelstalalm-Niederleger	70907
Hochsteig	70420	Hohe-Mahd-Alm	70307	Holzen	70412
Hochstein	70903	Höhenangeralm	70509	Hölzentalm	70524
Hochsteinhütte	70716	Hohenau	70901	Hölzentalm	70526
Hochstubaihütte	70220	Hohenaualm	70903	Holzerhöfe	70331
Hochtalalm	70504	Höhenbergalm	70903	Holzermahd	70929
Hochthörlehütte	70807	Höhenbergkaralm	70903	Holzgau	*70817
Hochtritt	70412	Hohenbichl	70510	Holzgauer Haus	70831
Hochwald	70220	Hohenbrand	70416	Holzham	*70420
Hochwalden	70706	Höhenbrandalm	70406	Hölzlalm	70526
Hochwaldhütte	70813	Hohenbrunn	70506	Holzleiten	70213
Hochwart	70903	Hohenegg	70216	Holzleiten	70215
Hochwildalmhütte	70401	Höhenegg	70530	Hölzlhütte	70406
Hochwildehaus	70220	Hoheneiberg	70526	Hönigkaseralm	70530
Hochzeigerhaus	70205	Hohenkendl	70418	Hopfgarten (2x)	70406
Hochzeil	70530	Höhenmoos	70420	Hopfgarten	70223
Hochzeile	70501	Höhenweg	70355	Hopfgarten	70733
Hochzirl	70369	Hohenzollernhaus	70617	Hopfgarten in Defereggen	*70709
Hof	*70319	Hoher Stein-Kapelle	70530	Hopfgarten-Markt	*70406
Hof	*70402	Hohlenegg	70620	Höpperg	70202
Hof	70406	Höhlensteinhaus	70515	Horaualm	70412
Hof	70506	Hohlriederalm	70530	Horber	70365
Hof	70509	Hohlriederalm Alpengasthaus	70530	Hörbighof	70530
Hof	70517	Hohlriederwinkel	70530	Hörbrunn	70406
Hof	70528	Hoisen	70510	Hörfing	70513
Hof	70627	Hoisenalm	70510	Hörgeralm	70408
Hof	*70709	Hölden	70313	Hörla	70411
Hof	70729	Hölderalm	70910	Hörlalm	70405
Hof	70807	Holderlochalm	70334	Hornbachhöfe	70335
Hof	70819	Holdernach	70609	Hornberg	*70816
Hof	70911	Holdernach	*70915	Hornboden	70501
Hof	70930	Holdernacher Au	70609	Hörndlergrundalm	70403
Hofalm	70719	Höll	70340	Horngach	70509
Hofalm	70901	Höll	70630	Hörpding	70414
Hofelet	70706	Hollbruck	*70713	Hörtnaglalm	70307
Hofeletalm	70706	Höllenstein	70517	Hosen	70933
Höfen	70609	Höllensteinhütte	70934	Hoser	70934
Höfen	70628	Hollenzen	70920	Höslalm	70501
Höfen	*70816	Höllham	70505	Hotel Achenseehof	70901
Höfener Alpe	70816	Höllingalm	70406	Hotel Ammerwald	70828
Hofer	70728	Höllkapelle	70326	Hotel Panorama	70412
Hoferalm	70720	Höllmühle	70822	Hotel Scholastika	70901
Hofinger Alm	70508	Hölltal	70333	Hotel Stocker	70708
Höfle	70204	Hölltalhütte	70805	Hotel Wacht	70711
Höfle	70220	Holz	70506	Hotel zur Forelle	70805
Höfle	70223	Holz	*70835	Hotter	70367
Höfle	70622	Holzalm	70406	Hotterer-Spertens	70912
Höfleralm	70720	Holzalm	70506	Hötting	*70101
Höflishütte	70824	Holzalm-Hochleger	70910	Höttinger Alm	70101
Hofstatt	70822	Holzalm-Niederleger	70910	Höttinger Bild	70101
Hofstätterkaser	70705	Holzeben	70908	Hub	70505



## Übersicht aller Siedlungsnamen

Jagglshütte	70604	Juns	70934	Kaltenbrunnalm	70401
Jaghüttenalpe	70836	Junsbergalm-Hochleger	70934	Kaltenhaus	*70717
Jakoberkaser	70705	Junsbergalm-Niederleger	70934	Kalvarienberg	70308
Jamtal	70606			Kalvarienbergkapelle	70214
Jamtalhütte	70606	<b>K</b>		Kamelisenalm	70710
Jansalm	70712	Kachlaste	70938	Kammbergalm	70417
Jauden	70528	Kahleralm	70527	Kammerland	70337
Jaunalm	70920	Kaindlhütte	70524	Kampen	70411
Jedler	70334	Kainraten	70406	Kampfl	70311
Jedlerhof	70341	Kainzenhüttenalm	70903	Kampl	70334
Jelneraste	70941	Kaiser Maximilian-Hütte	70219	Kandleralm	70402
Jenbach	*70917	Kaiser-Hochalm	70410	Kantalm,auch Schusteralm	70403
Jenewein	70349	Kaiser-Hochalm	70524	Kanter	70713
Jerzens	*70205	Kaiser-Niederalm	70410	Kanzberghütte	70815
Jerzer Alpe	70205	Kaiser-Niederalm	70524	Kanzelhütte	70828
Jesachalm	70724	Kaiseralm	70524	Kanzelkehre	70939
Joch	70915	Kaiseralpe	70819	Kanzingerkaser	70705
Jochalm	70221	Kaiserast	70915	Kapaun	70707
Jochalm	70515	Kaiserbergalm	70220	Kapaunsalm	70932
Jochalm	70901	Kaiserbrunnen	70805	Kapelle Thierberg	70513
Jochalpe	70833	Kaiserer	70529	Kapfers	*70356
Jochbachalphütten	70815	Kaiserhaus	70504	Kapfing	*70909
Jochberg	*70408	Kaiserjochhaus	70616	Kaponssiedlung	70358
Jochberg	70527	Kaisern	70509	Kappa Kreuz	70222
Jochberg	70908	Kaisers	70220	Kappl	*70609
Jochberger Wirtsalm	70408	Kaisers	*70819	Kappl	*70829
Jochbergwald	70408	Kaisertal	*70508	Kar-Hochalm	70409
Jocher Kapelle	70505	Kaisertal	70513	Karalm	70313
Jocheralm	70504	Kaiserwacht	70901	Karalm	70334
Jochhütte	70602	Kaitanger	70205	Karalm	70402
Jöchalm	70529	Kajetansbrücke	70617	Karalm	70409
Jöchalm	70917	Kalbenhütte	70201	Karalm	70412
Jöchlehütte	70212	Kälberalm (2x)	70406	Karalm	70808
Jöchlehütte	70834	Kälberbrunnalm	70409	Karalpe	70218
Jöchleshütte	70813	Kälberhofalpe	70829	Karalpe	70721
Jochumalm	70501	Kälberhütte	70222	Karhüttenalm	70913
Jodler	70416	Kälberhütte	70614	Karl-Fürst-Hütte	70717
Jodler	70418	Kälberhütte	70620	Karlalm	70907
Jodleralm	70418	Kälberhütte	70625	Karlalm	70922
Johannestalalm	70936	Kälbersalvealm	70420	Karlesbodenhütte	70815
Johannishütte	70723	Kälberwaldalm	70409	Karlhütte	70408
Jordankapelle	70402	Kalchgruben	70304	Karlhütte	70629
Jörgnalm	70712	Kalkstein	70710	Karlsbader Hütte	70732
Josefinum	70365	Kalksteinbruch	70833	Karlshütte	70920
Josefshütte	70404	Kals-Matreier-Törl	70717	Karlsruher Hütte	70220
Jovenalm	70508	Schutzhütte		Karlsteg	70908
Judenstein	70345	Kalser	70708	Karrer Alpe	70206
Jufenalm	70401	Kalser	70720	Karres	*70206
Jufenalm	70411	Kalser Alm	70717	Karrösten	*70207
Juffing	70511	Kalser Tauernhaus	70712	Karrösteralpe	70207
Jugendheim	70347	Kaiseralm (2x)	70720	Karscherm	70408
Jugendheim	70708	Kalte Herberge	70349	Kartellhütte	70621
Juifenalm	70352	Kaltenbach	70412	Kartitsch	*70713
Juifenau	70314	Kaltenbach	*70918	Kartitsch-Boden	70713
Jungholz	*70818	Kaltenbrunn	70611	Kartnall	70334

## Übersicht aller Siedlungsnamen

Karwendelhaus	70348	Kellneralm	70912	Klamm	70326
Karwendelrast	70936	Kelmen	*70823	Klammalm	70333
Kasbach	70917	Kematen in Tirol	*70320	Klammalm	70409
Kasbichlalm	70420	Kemater Alm	70315	Klammbachalm	70901
Kaseralm	70352	Kengelscheiben	70337	Klammberg	70733
Kaseralm	70409	Kerbhütte	70624	Klammer Mühle	70213
Kaseralm	70515	Kereralm	70712	Klamperbergalm	70334
Kasereggalm	70408	Kern	70402	Klamperplatz	70710
Kaserle	70359	Kerneckhütte	70508	Klapf	70801
Kaserleralm	70908	Kerschbaum	70333	Klapfer	70706
Kasermannl	70808	Kerschbaumer	70715	Klasen	70609
Kasern	70349	Kerschbaumeralm	70717	Klatzachalm	70734
Kaserstattalm	70334	Kerschbaumeralm	70719	Klaunz	*70717
Kaserstattalm	70901	Kerschbaumeralm- Schutzhaus	70703	Klaus	70623
Käsewald	70706	Kesselboden	70527	Klausboden	70934
Kasseler Hütte	70920	Kesselbodenalm	70408	Klausbodenalm	70504
Kasten-Hinterautal	70348	Kesselhütte	70908	Klause	70828
Kasten-Hochleger	70348	Kesserberg	70710	Klausegg	70522
Kastenalm	70348	Kessleralm	70717	Klausen	70352
Kastenalpe	70836	Kiechlegg	70403	Klausen	70409
Kastengstatt	*70511	Kielebergalpe	70224	Klausen	70412
Kastenwendenalm	70912	Kienberg	70205	Klausen	*70705
Kastnerbergalm	70336	Kienberg	70303	Klausen	*70717
Katzberg	70416	Kienberg	70819	Klausenalm	70920
Katzenberg	70406	Kienbichl	70513	Klausenbach	70411
Katzenberg	70530	Kienbichlhütte	70836	Klausenbergalm	70412
Katzendorf	70409	Kienburg	*70717	Klausenhütten	70510
Katzenmühle	70806	Kienzen	*70832	Klausenwaldhütte	70828
Katzenschlagalm	70907	Kienzenhof	70530	Klaushof	70903
Katzenstall	70921	Kienzerle	*70832	Klaushütte	70508
Katzensteig	70837	Kienzstatt	70530	Klausner	70403
Kaufbeurer Haus	70815	Kinderdorf Imst	70203	Kleblealm	70220
Kaunerberg	*70610	Kinge	70606	Kleinberg	70510
Kaunergrathütte	70217	Kiningeralm	70401	Kleinboden	*70909
Kaunertal	*70611	Kink	70504	Kleinboden	70910
Kauns	*70612	Kinzling	70420	Kleinboden	*70935
Kaunzalm	70910	Kinzlinger Alm	70420	Kleine Holzalm	70402
Kaunzalm-Hochleger	70910	Kirchberg	70733	Kleine Nilalm	70734
Keatalm	70526	Kirchberg in Tirol	*70409	Kleine-Philipp-Reuter-Hütte	70723
Keglalm-Hochleger	70910	Kirchbergalm	70369	Kleingfallalpe	70627
Keglalm-Mittelleger	70910	Kirchbichl	70509	Kleinhartberg	70915
Keglalm-Niederleger	70910	Kirchbichl	*70511	Kleinholz	70513
Kehlalm	70908	Kirchbichler Boden	*70511	Kleinhorlachalm	70223
Kehr	70338	Kirchbrücke	70328	Kleinitzalm	70709
Keifeld	70366	Kirchdorf in Tirol	*70410	Kleinmoosalm	70409
Keilhütte	70222	Kirchenwirtsaste	70938	Kleinmoosen	70529
Keilschlagalm	70907	Kirchplatzl	70326	Kleinmoosenalm	70529
Kelchalm Berghaus	70401	Kirchstein	70527	Kleinschwendberg	70927
Kelchsau	*70406	Kirchwald	70351	Kleinsöll	*70505
Kelchsau-Zerstreute Häuser	70406	Kitzbichl	70529	Kleinstockach	*70802
Kellerhütte	70307	Kitzbühel	*70411	Kleinstummerberg	70932
Kellerjochhütte	70926	Kitzbüheler Horn	70413	Kleinvolderberg	*70365
Kellerkapelle	70362	Kitzbüheler-Horn-Gipfelhaus	70411	Kleinzeinis	70606
Kellerle	70604	Klamm	70313	Kleinzemalm	70901
Kellertal	70339			Klemm	70522

## Übersicht aller Siedlungsnamen

Klemmtalalpe	70826	Koglalm	70901	Kopfers	70333
Klettingeralm	70530	Köglalm	70901	Köpfling	70526
Klimahaus am Patscherkofel	70338	Koglangeralmen	70932	Köpflalm	70903
Klimm	*70809	Köglen	*70808	Koppeneck	70328
Klingenburg	70214	Kogler	70420	Kössen	*70412
Klingleralm	70501	Kogleraste	70938	Kössl	70202
Klöbl	70420	Koglern	70403	Kostarieskapelle	70820
Klockerhof	70202	Köglern	70411	Kosten	*70705
Kloitzalm	70709	Koglfasser	70417	Koster Hütte	70705
Kloo-Hochalm	70409	Kohlalm	70418	Kotahornalm	70922
Kloo-Niederalm	70409	Kohlenriedalm	70529	Kotalm	70929
Klöpfstaudach	70941	Kohlental	70418	Kotalm-Mitterleger	70901
Kloster Fiecht	70936	Kohler	70333	Kotalm-Niederleger	70901
Kloster Hilariberg	70512	Kohleralmhof	70910	Kothüttenalm	70912
Kloster St. Martin	70311	Kohlerkapelle	70335	Kothüttenalm	70915
Klosteralm	70512	Kohlgrubenalm	70522	Kothüttfirstalm	70912
Klosterfrauenalm	70727	Kohlhaufaste	70938	Kötsching	70503
Klösterl	70406	Kohlhofen	70414	Kötsching	70511
Klotzhütte	70222	Kohllechen	70735	Kotzenalm	70907
Klufthütte	70222	Kohlplatz	70707	Krabichl	70201
Knappenhof	70304	Kohlstatt	70333	Kracher	70313
Knappenhof	70936	Kohlstatt	70524	Kraftalm	70407
Knappenhütte	70334	Kohlstatt	70915	Kraftwerk Amlach	70703
Knappenhüttl	70936	Kohlstattsiedlung	70331	Kraftwerk Kühtai	70219
Knappenlöcher	70218	Kolb	70362	Kraftwerk Roßhag	70908
Knieaualm	70406	Kolbaste	70938	Kraftwerk Unterpeischlach	70712
Kniepaßkapelle	70517	Kolbenhaus	70705	Kraftwerk Zwiesel	70406
Kniepiß	70347	Kolbenstubenaste	70920	Kragen-Hochalm	70514
Koatzet	70333	Kolbental	70728	Kragen-Niederalm	70514
Kobaldaste	70938	Kolbentalalm	70501	Kragenegg	70819
Koberalm	70530	Kolber	70522	Kraichen	70801
Köberer	70910	Köll	70717	Krainhof	70347
Kobingerhütte	70409	Köllenberg	70525	Krainthal	70528
Kobl	70617	Koller	70526	Kramat	70414
Kobler Alpe	70617	Kollnig	70708	Kramathof	70410
Kobreil	*70704	Kollnig	70718	Kramerhütte	70821
Kochalm	70720	Kollreid	*70704	Kramsach	70512
Kochau	70401	Kolls	*70704	Kranebittbauer	70419
Köckberg	70728	Kollser Kaser	70704	Kranebitten	70101
Köden	*70704	Kolmhaus	70903	Kranhof	70527
Ködnitz	*70712	Kölnberg	70508	Kranzach	70412
Köfels	70217	Kölner Haus	70624	Kranzhornalm	70510
Köfels	*70223	Kölmsbergerhütte	70368	Krapf	70527
Kögalaste	70932	Kolpen	70605	Krapferhäusl	70902
Kögei	70404	Kolsass	*70322	Krassnigalm	70727
Kogelalm	70418	Kolsassberg	*70323	Krebsbach	70209
Kogelangeralmen	70902	Kompatsch	70615	Kreckelmoos	70805
Kögelehütte	70802	Komperdellalpe	70624	Kreichling	70420
Kögeler	70522	Köndlötzalm	70510	Kreidlschlagalm	70912
Kogelhütte	70510	Königsbrunn	70924	Kreit	70515
Kogelmoos	70911	Königskapelle	70207	Kreith	70326
Kögl	70303	Konstanzer Hütte	70621	Kreith	*70331
Kogl	70902	Kontrinerkaser	70705	Kreith	70938
Köglalm	70515	Konzille	70817	Kreithalm	70527
Koglalm	70530	Köpfen	70505	Kreither Alm	70331

## Übersicht aller Siedlungsnamen

Kreithof	70732	Kufstein	*70513	Lackalm	70418
Kreppern	70410	Kufstein-Kaisertal	*70513	Lacken	70724
Kressbrunnen	70220	Kufstein-Stadtberg	*70513	Lackenalp	70912
Kreuthalm	70504	Kufsteiner Haus	70515	Lackengrubenalp	70912
Kreuthaste	70924	Kufsteiner Wald	70525	Lackenhütte	70911
Kreuzenalp	70512	Kugler	70330	Lackenhütte	70925
Kreuzenalp-Hochleger	70512	Kuhalpe Fiss	70603	Lackenkammeralp	70706
Kreuzerkaser	70705	Kühbrandalp	70406	Lackneralp	70416
Kreuzgütl	70418	Kuhklause	70828	Lacknerbrunn	70920
Kreuzjoch	70356	Kühlbrunnalp	70420	Lader Urgalpe	70603
Kreuzjochhütte	70932	Kühle Luft	70406	Ladis	*70613
Kreuzkapelle	70218	Kühle Rast	70912	Ladizalp	70936
Kreuzlau	70927	Kühsteinalp	70932	Ladstatt	70724
Kreuzlehn	70347	Kühtai	*70219	Lafairs	70617
Kreuzwiese	70913	Kühtalalp	70406	Lafasteralp	70938
Kreuzwiesenhütte	70913	Kühtalalp	70501	Lafatscher Hochleger	70301
Kriegerkapelle	70345	Kuhwildalp	70406	Lafatscher Niederleger	70301
Krimmlalp	70912	Kumbichl	70920	Lag	70528
Krimpenbachalp	70337	Kummereralp	70509	Lager Walchen	70366
Krin	70409	Kummern	*70420	Lagerhaus	70501
Krinberg	70409	Kundl	*70514	Lagfeldenalp	70420
Kringer Hütte	70822	Kundlalp	70530	Lähn	*70804
Krinnenalpe	70824	Kundlhof	70314	Lähn	70805
Krinz	70344	Kunig	70910	Lähn	70828
Kristen	*70304	Kunigalp	70702	Lahnalp	70504
Kristenalp	70369	Künstler	70408	Lahnalp	70510
Kristenhöfe	70306	Künstleralp	70408	Lahnbach	70630
Kristlen	70334	Kunzeraste	70910	Lahnberg	70710
Kröller	70938	Kupfnerberg	70935	Lähner Alm	70804
Kronbichl	70517	Kuppelalp	70907	Lahneralp	70530
Kronbichl	70525	Küppelehütte	70220	Lahneralp	70912
Kronburg	70630	Kurzalp	70515	Lahnerinalp	70408
Kröpfl	70415	Kurzer Grund	70406	Lahng	70610
Kröpflalp	70415	Küthaele	70214	Lahngang	70609
Kröpflalp	70416	Kutteschupfen	70721	Lahntal	70531
Kropfrad	70406			Lahntaler Alm	70734
Kropfrader Jochalp	70406	<b>L</b>		Lahnwiesen	70359
Krößbach	70334	L.-Aschenbrenner-Hütte	70504	Laimach	*70916
Krössbichlaste	70918	od.Gufferthütte		Laimacher Berg	70916
Krössbrunnalp	70941	Lab-Hochalp	70932	Laiming	70407
Krotemoossiedlung	70833	Lab-Mitteralp	70932	Laiming	70528
Krottenkopfhütte	70836	Lab-Niederalp	70932	Laimingeralp	70407
Krottentalhütte	70824	Labalp	70409	Laimingeralp	70526
Krottenwaldhütte	70836	Labaalpe	70615	Laliders-Jagdhütte	70936
Krötzelbergalp	70920	Labebene	70623	Lalidersalp-Hochleger	70936
Krückl	70527	Labeggalp	70504	Lalidersalp-Niederleger	70936
Krumbachalp	70504	Laberg	70903	Lamarkalp-Hochleger	70910
Krummbachalp	70912	Lablehner	70348	Lamarkalp-Mittelleger	70910
Krummenstein	70815	Lache	70605	Lamarkalp-Niederleger	70910
Krunaalp	70409	Lachhof	70365	Lambichlerhütte	70360
Kuchelmairalp	70719	Lachtalalp	70411	Lämmerbichl-Grundalp	70411
Kuenz	70706	Lachtalalp	70908	Lämmerbichlalp	70411
Kuenzer Alm	70705	Lachtalgrundalp	70411	Lämmerbichlalp	70934
Kuenzeralp	70717	Lachwies	70604	Lämpereralp	70901
Kuetzen	70334	Lackalp	70410	Lamsenjochhütte	70936



## Übersicht aller Siedlungsnamen

Lana	*70712	Larchetalm	70348	Lehenwald	70326
Lände	70308	Lärchfilz-Hochalm	70403	Lehmgrube	70403
Landeck	*70614	Lärchfilz-Niederalm	70403	Lehn	70208
Landecker Jagerhütte	70614	Lärchfilzkogel	70403	Lehn	70223
Landecker Schihütte	70604	Lärchkapelle	70607	Lehnberg-Jagdhütte	70213
Landeggalm	70717	Lareinalpe	70606	Lehnberghaus	70213
Ländenhof	70833	Largozalm	70365	Lehner	70326
Landeskrankenhaus	70332	Larmachalm	70912	Lehner	70334
Landeskrankenhaus	70369	Larsenn	70622	Lehner Au	70208
Landhaus	70522	Larstighof	70223	Lehnerhütte	70836
Ländhaus	70806	Lasalt	70622	Lehnsteig	70209
Landl	*70527	Laschkitzehütte	70727	Lehrberg	70415
Landle	70606	Laschkitzenalm	70709	Lehrbergalm	70415
Landsberger Hütte	70836	Lasnitzenhütte	70723	Leiblfing	70339
Landschütz	70717	Lasörlinghütte	70734	Leibnitzalm	70702
Landshuter Europahütte	70313	Lassberg	70402	Leichbrunn	70528
Landwirtschaftsschule- Thurnegg	70930	Lassnizenalm	70723	Leiersbach	70223
Lanerkaser	70705	Latschenhütte	70203	Leiner Alpe	70201
Lanersbach	70934	Lattenalm	70934	Leins	*70201
Langegetert	70511	Lattereralm	70333	Leisach	*70715
Langegeterte	70224	Laubichl	70920	Leisach-Gries	*70715
Langenau	70224	Lauchseeweg	70403	Leisacher Alm	70706
Langenschwand	70818	Laufer	70410	Leisacher Alm	70715
Längentaler Alm	70347	Lauserhütte	70621	Leitacker	70523
Langer Grund	70406	Lauterbach	*70402	Leite	70220
Langesbergalpe	70622	Lavant	*70714	Leite	70336
Langesbergalpe	70630	Lavitzalm	70908	Leite	70822
Langesthei	*70609	Lawensalpe	70624	Leiten	70359
Langestheialpe	70609	Leachaste	70938	Leiten	70409
Langetsbergalpe	70611	Leamwirt	70406	Leiten	70524
Langezbergalpe	70629	Lechaschau	*70820	Leiten	70530
Langgarten	70213	Lechaschauer Alpe	70835	Leiten	70620
Langhaus	70629	Lechen	70514	Leiten	*70721
Lans	*70325	Lechen	70527	Leiten	70914
Lanser	70710	Lechenalm	70706	Leiteneggalm	70912
Lanser Alm	70325	Lechleiten	*70831	Leitenhof	70908
Lanser See	70325	Lechneraste	70365	Leiterbergalm	70220
Lanz	70412	Lechnersiedlung	70526	Leiterbergalpe	70629
Laponesalm	70317	Lechschanze	70822	Leith	70522
Lappachalm	70724	Lechtalhaus	70801	Leithen	70344
Larch	70365	Leckalm	70208	Leitner Alm	70409
Larchach	70224	Leckbichlhütte	70221	Leitwang	70412
Larchalm	70907	Leckfeldhütte	70728	Lemmenhof	70101
Larchbergalm	70527	Ledereralm	70509	Lemoos	70311
Lärchenhaus	70213	Lederstubenalm	70403	Lendwirt	70420
Lärchenhof	70410	Leger-Hochalm	70409	Lengau	70503
Lärchensiedlung	70213	Leger-Niederalm	70409	Lengaukapelle	70526
Lärchenwald	70223	Legeralm	70223	Lengberg	*70718
Lärchenwiese	70907	Legerlalm	70920	Lengfeldenalm	70526
Larcher	70522	Lehen	70220	Lengfilzenalm	70401
Larcher Alpe	70224	Lehen	70223	Lengreith	70410
Larcherhof	70362	Lehen	*70357	Lenzalm	70712
Larchet	70202	Lehen	70530	Lenzenalm	70220
Lärchet	70209	Lehen	*70704	Lenzenangerhütte	70222
		Lehenhof	70513	Lenzenhäuser	70606

## Übersicht aller Siedlungsnamen

Leppetalm	70726	Lizumer Hütte	70366	Luimes	70356
Lerch	*70709	Loachasten	70916	Luitl	70628
Lercheralm	70702	Loas	70921	Lumberg	*70811
Lermoos	*70821	Lobisse-Alm	70724	Lumma	70357
Lesach	*70712	Loch	70401	Lumpereralm	70910
Lesacher-Riegel-Hütte	70712	Loch	70611	Lumpereraste	70938
Lesachhütte	70712	Loch	70626	Lunach	70903
Lesendorf	70720	Loch	70629	Luner	70719
Lettenkapelle	70368	Lochalm	70523	Lungkofl	70706
Leutasch	*70326	Lochalm-Hochleger	70907	Lüsener Alm	70347
Leutkircherhütte	70621	Lochalm-Mitterleger	70907	Lüsens	70347
Lexerkaser	70705	Lochalm-Niederleger	70907	Lustige-Bergler-Hütte	70828
Libiseller	70705	Lochau	70609	Luxnach	70813
Libisellerkaser	70705	Lochen	70523		
Lichteggalm	70908	Locher-Grande	70519	<b>M</b>	
Lichtenberghütte	70408	Locherer Kapelle	70525	Mabelhütte	70831
Lichteneggalm	70409	Lochererkapelle	70513	Madatschen	70624
Lichtwerth	*70517	Lochlehn	70220	Madau	70630
Liegerlehütte	70821	Lochlehn	70326	Mader-Ochsenalm	70349
Liendlwaldalm	70403	Lochmühl	70606	Madern	70349
Lieneralalm	70403	Löckpuit	70216	Madleinalpe	70608
Lienz	*70716	Lodronalm	70406	Madleinhof	70358
Lienzer Hütte	70719	Lofer	70412	Madseit	70934
Lienzer Klause	70715	Lofert	70506	Magdalenakapelle	70338
Lienzer-Dolomiten-Hütte	70703	Loipalm	70712	Magerbach	70202
Liesfeld	*70514	Löplealm	70220	Mahd	70505
Liesfeld	70529	Loreaalm	70212	Mahdalm	70410
Lindach	70527	Loreahütte	70212	Mahdbergalpe	70819
Lindau	70403	Loreghütte	70212	Mähmoos	70221
Lindauberg	70403	Lorenzenhof	70725	Mahrntalalm	70929
Linde	70705	Lorenzhütte	70813	Maierhof	70420
Linden	70528	Lorleswald	70349	Maierhof	70623
Lindental	70414	Losach	70723	Maierhoferkaser	70705
Linderhütte	70703	Loschbodenalm	70934	Maierl	70409
Linderkaser	70704	Lotteralm	70733	Maik	70724
Lindern	70413	Lotterbichalm	70406	Mairbach	70311
Lindlalm	70420	Lottersberg	70717	Mairbach	*70933
Lindrain	70406	Lötz	70630	Mairhof	70216
Lindsberg	*70718	Lourdeskapelle	70307	Mairhof	70605
Lindtalalm	70417	Lourdeskapelle	70323	Mairhof	70610
Linsegg	70411	Lubig	70718	Mairhof	70611
Linserhof	70203	Lublaß	70717	Mairhofen	70408
Linter	70530	Lucknerhaus	70712	Mairhoferalm	70420
Lintighütte	70202	Lucknerhof	70418	Mairkaser	70705
Lintneraste	70938	Lucknerhütte	*70712	Mairwiesen	*70704
Lippen	70412	Luderskaseralm	70352	Mais	70606
Lippenalm	70412	Ludoialm	70517	Maisalpe	70216
Lippenhof	70362	Ludwigsburger Hütte	70217	Maißle	70606
Lipper	70734	Luech	70511	Maistall	70515
Lipperalm	70710	Lueg	70313	Majel	70705
Lipperheide	70517	Luegegg-Hochalm	70408	Majötz	70203
Liß	70205	Luegegg-Niederalm	70408	Maldonalpe	70203
Litzl	70407	Luegeralm	70501	Malern	70411
Litzlfelden	70410	Luggeralm	70711	Malernalm	70411
Lizumalm	70304	Luibisalpe	70217	Malerschlagjagdhütte	70527

## Übersicht aller Siedlungsnamen

Malicka-Alm	70704	Maroialpe	70621	Mehrhaus	70705
Mammos	70406	Martegg	70914	Mehrn	*70506
Mandarfen	70217	Marteller	70925	Meilerhütte	70326
Manhart	70409	Martin-Busch-Haus	70220	Meisl	70406
Manhart-Fixern	70406	Martinau	*70809	Meißner Haus	70307
Mannerstätt	70523	Martinegghütte	70408	Melansalm	70936
Mannerstätter Ried	70523	Martineralm	70712	Melchamalm	70530
Mangunteralpe	70831	Martinsberg	70369	Melchbichl	70523
Mantschenalm	70907	Martinsbruck	70615	Melhamalm	70734
Manzenkaralm	70406	Martinsbühel	70369	Melkalm	70411
Marail	70202	Martl-Erlaualm	70406	Melkalpe	70828
Marbach	70916	März	70931	Mellitz	70726
Marblinger Höhe	70513	Maschentalalm-Hochleger	70921	Mellitz	*70734
March	70734	Maschentalalm-Niederleger	70921	Mellitzalm	70726
Marchalm	70929	Masnerhütte	70624	Memminger Hütte	70630
Marchbach	70530	Matheisen	70417	Mentalpe	70606
Marchbachjoch	70406	Mathon	*70608	Mentbergsiedlung	70101
Marchbachjoch	70530	Matrei am Brenner	*70327	Mentler	70726
Marchbachjochhaus	70530	Matrei in Osttirol	*70717	Mentlerboden	70726
Marchentalalm	70526	Matreier Tauernhaus	70717	Mentles	70717
Marchentalm	70405	Matreiwald	*70330	Merans	70323
Marcher Alm	70734	Matten	70710	Meranzalpe	70630
Marcheralm	70410	Mattersberg	*70717	Merschenalm	70734
Mareishütte	70403	Mattersberger	70717	Mesnerdorf	70727
Margarethenbrücke	*70704	Matzen	70522	Messensee	70729
Margreid	70617	Matzingerhütte	70524	Metallwerk Plansee	70805
Margreiteralm	70515	Matzlewald	70224	Meteorologische Station	70411
Maria Brettfall	70930	Mäuerleshütte (Mädelehütte)	70831	Metzgeralm	70410
Maria Larch	70933	Mauern	*70355	Metzgeralm	70419
Maria Locherboden	70211	Maukalm	70410	Michelbach	70725
Maria Luisenbad	70402	Mauken	70506	Michelfeld	70320
Maria Rast	70914	Maukenbach	70520	Michelsberg	*70718
Maria Schnee	70933	Maurach	70529	Mieders	*70328
Maria Sieg	70921	Maurach	70905	Mieminger Gebirge	70368
Maria Tax	70928	Maurach	*70907	Miesberg	70523
Maria Waldrast	70330	Maurach	70923	Miesenbachalm	70420
Maria am Bichele	70217	Maurer	70416	Mießfangalm	70420
Maria am See	70336	Maureralm	70723	Milderaunalm	70334
Mariahilf	70724	Mauring	70411	Milders	70334
Mariahilfbergl	70506	Mauritz-Alm	70907	Mils	*70329
Mariastein	*70516	Mauschlhütte	70222	Mils bei Imst	*70210
Mariastein	70617	Mäusl	70303	Mils-Au	70210
Mariasteiner Alm	70515	Maut	70530	Mischbachalm	70334
Mariatal	*70512	Maxenhageraste	70938	Mislalm	70333
Mariatal-Almen	70512	Maxer	70710	Mitleider	70705
Marien-Wallfahrtskirche	70714	Maxhütte	70920	Mitleiderkaser	70705
Marienberg	70803	Maximilianshütte	70344	Mittaueralm	70720
Marienberg-Holzerhütte	70213	Mayrhof	70519	Mittelberg	70202
Marienberg-Jagdhütte	70213	Mayrhofen	70403	Mittelberg	70217
Marienbergalm	70213	Mayrhofen	70531	Mitteldorf	*70734
Marin	70734	Mayrhofen	*70920	Mitteldorfer Alm	70717
Markissalm	70365	Medraz	*70310	Mitteldorfer Frossnitzalm	70717
Markkirchl	70406	Medrazer Stille	70310	Mitterberg	70932
Markstein	70504	Medrigalpe	70623	Mitterbergalm	70530
Marlstein	70202	Medriolhütte	70630	Mitterdorf	70902

## Übersicht aller Siedlungsnamen

Mitteregg	*70802	Moos	70505	Mühl	70223
Mittereggalm	70406	Moos	70621	Mühl	70805
Mitterenberg	70918	Moos	70623	Mühlau	*70101
Mittereralm	70410	Moos	*70717	Mühlau	70214
Mitterfeld	70414	Moos	*70726	Mühlau	70220
Mittergrathütte	70219	Moos	70910	Mühlau	70415
Mitterhof	70317	Moosalm	70209	Mühlau	70418
Mitterhof	70912	Moosalm	70408	Mühlau	70419
Mitterhöhe	70927	Moosalm	70707	Mühlau	70921
Mitterhütten	70903	Moosalm	70709	Mühlbach	70409
Mitterhüttenalm	70903	Moosalm	70716	Mühlbach	70416
Mitterkarhütte	70733	Moosanger	70224	Mühlbach	70611
Mitterkressbrunnalm	70927	Moosbach	70415	Mühlbach	70927
Mitterland	*70527	Moosbauer	70510	Mühlbachl	*70330
Mitterleger	70920	Moosbrücke	70217	Mühlberg	70344
Mitterlegerhütte	70205	Moosegg	70511	Mühlberg	70412
Mittermairalm	70702	Moosen	70402	Mühlberg	70519
Mittermoos	70403	Moosen	70410	Mühlbichl	70506
Mittermoosen	70406	Moosen	*70420	Mühle	70216
Mittern	70401	Moosen	70512	Mühle	70326
Mitterndorf	70416	Moosenalm	70901	Mühle	70366
Mitterndorf	*70513	Mooser	70717	Mühle	70610
Mitterpettnau	70339	Mooseralm	70726	Mühle	70814
Miterrast	70409	Mooshofalm	70706	Mühlegg	70504
Mittertrain	70519	Mooshöfe	70345	Mühlen	70333
Mittertretalm	70927	Mooshütte	70624	Mühlen	70355
Mittertretalm-Hochleger	70927	Mooskapelle	70315	Mühlen	70927
Mitterwändalm	70903	Mooslau	70908	Mühlfeld	70902
Mitterwarming	70405	Mooslehen	70308	Mühlgraben	*70510
Mitterweerberg	70938	Mooswald	70213	Mühlhof	70209
Mitterwiesenhütte	70732	Moritzen	70357	Mühlleiten	70526
Mitterwurzeralm	70706	Morsbach	*70513	Mühlsee	70325
Mitterzeile	70501	Morsbach	*70515	Mühlstatt	70531
Mittewald	*70704	Mosau	70512	Mühlthal	70307
Mittewald	*70705	Moseltretalm	70912	Mühlthal	70319
Mittlere Hochalpe	70831	Moser	70360	Mühlthal	70328
Mittlere Schochenalpe	70817	Moseralm	70416	Mühlthal	70407
Mizunalm	70902	Möseralm	70603	Mühlthal	70419
Moaaalm	70712	Moseralm	70711	Mühlthal	*70420
Moaebenalm	70712	Moserbaumgartenalm	70501	Mühlthal	70508
Moar	70527	Moserberg	70412	Mühlthal	70511
Moar	70711	Moserhof	70711	Mühlthal	70530
Moar-Gritzen-Alm	70707	Möserhütte	70216	Mühlthal	70916
Moaralm	70717	Mösern	*70357	Mühlviertel	70833
Moarkammer	70710	Mösingalm	70908	Muhre	70223
Modal	70527	Mösl	70504	Muhrenhöfe	70314
Modereralm	70526	Mösl	70916	Müllneralm	70413
Moderstock	70406	Möslalm	70101	Münchner Hütte	70406
Möls-Hochleger	70366	Möslalm	70333	Münichau	70414
Möls-Niederleger	70366	Möslalm	70531	Münster	*70517
Molterfeldalm	70406	Möslbichl	70514	Musau	*70822
Moos	*70319	Motschendaberalm	70734	Musauer Alm	70822
Moos	70326	Mötz	*70211	Museumsdorf Ötzidorf	70223
Moos	*70357	Muchnersiedlung	70349	Mußhauseralm	70731
Moos	70501	Mühl	70208	Musterplatz	70916

## Übersicht aller Siedlungsnamen

Mutalpe	70216	Neder	70349	Neuhüttensiedlung	70918
Muthenaualm	70212	Neder	70623	Neuleutasch	70326
Mutkopf	70216	Nederer Hütte	70315	Neumühle	70805
Muttekopfhütte	70203	Nederle	70608	Neuraut	70908
Mutterbergalm	70334	Nederle	70609	Neurur	70217
Mutterer Alm	70331	Neidhäuser	70902	Neustallalm	70705
Mutters	*70331	Nellenhütte	70341	Neustattalm	70406
Mützens	*70330	Nemlet	70330	Neustift im Stubaital	*70334
<b>N</b>		Nesselbrand	70510	Neuwaldalpe	70828
Naber	70406	Nesselgarten	70604	Neuwiesen	70417
Nachberg-Hochleger	70505	Nesselwängle	*70824	Neuwinkl	70713
Nachberg-Niederleger	70505	Nesselwängler Ödenalpe	70824	Nibitzer	70718
Nachtsöllberg	*70420	Nessleralpe	70616	Niederachen	70524
Nachtsöllbergalm	70420	Nestalm	70908	Niederachen	70530
Nafingalm	70938	Netscher	70330	Niederau	*70530
Nagei	70420	Neu-Götzens	70312	Niederberg	70921
Nagelaste	70360	Neu-Götzens	70332	Niederbichl	70412
Nagele	70360	Neu-Rum	70346	Niederbreitenbach	*70515
Naidernachhütte	70828	Neu-Terfens	*70933	Niederbruggeralm	70706
Namlos	*70823	Neualm	70403	Niedere Blaufeldalm	70401
Narötz	70314	Neualm	70412	Niedere Fleckalm	70409
Naschberg	70522	Neualp-Jagdhütte	70828	Niedere Gigglingalm	70401
Nasen	70407	Neubergalm	70406	Niedere Kogleralm	70411
Nasen	70409	Neubergalm	70504	Niedere Regalm	70404
Nasenasten	70916	Neubergalm	70903	Niedere Streifalm	70411
Nasensiedlung	70407	Neubergalpe	70217	Niedere Talalm	70408
Nasner Hochalm	70402	Neudegg	70201	Niederelbehütte	70609
Nasner Niederalm	70402	Neudorf	70223	Niedererbergalm	70313
Nasse Tuxalm	70934	Neudorf	70522	Niederfeldenalm	70406
Nasserein	70621	Neue Bamberger Hütte	70406	Niederfilzen	70403
Nassereinalpe	70611	Neue Buchaueralm	70510	Niedergallmigg	*70604
Nassereith	*70212	Neue Hallandalpe	70828	Niederhart	70915
Naßfeldalm	70709	Neue Magdeburger Hütte	70369	Niederhof	70205
Natterer Boden	70332	Neue Prager Hütte	70717	Niederhof	70609
Natterer See	70332	Neue Regensburger Hütte	70334	Niederhofen	70416
Natters	*70332	Neue Steinhüttalm	70406	Niederkaralm	70420
Naturfreundehütte	70719	Neue Thurner Alm	70731	Niederkaseralm	70401
Naturfreundehütte-	70360	Neuegg	70515	Niederkaseralm	70406
Voldertalhütte		Neuegg	70613	Niederkaseralm	70417
Nauderer Schihütte	70615	Neuer Zoll	70604	Niederkaseralm	70530
Nauders	*70615	Neugarten	70725	Niederleger	70920
Naudersalm	70936	Neuhaus	70513	Niederleiten	70911
Naudersjagdhütte	70936	Neuhaus	70628	Niedermauern	*70734
Naudersmühlen	70615	Neuhaus	70926	Niedermosen	70509
Naudisalm	70934	Neuhaus-Grien	70941	Niederndorf	*70518
Naunzalm-Hochleger	70921	Neuhausalm	70411	Niederscheffau	70524
Naunzalm-Niederleger	70921	Neuhäusl	70915	Niedersee	70417
Navis	70333	Neuhegenalm	70420	Niederstraße	70307
Naviser Hütte	70333	Neuhof	70526	Niederstraße	70403
Nader	70522	Neuhögenalm	70406	Niederthai	*70223
Neder	70220	Neuhögenalm	70530	Niedertscheider	70705
Neder	70313	Neuhüttenalm	70406	Niederwaldried	70201
Neder	70315	Neuhüttenalm	70408	Niederwängle	70835
Neder	70315	Neuhüttenalm	70912	Nieding	70402
Neder	70334	Neuhüttenalm	70918	Nieding	70407

## Übersicht aller Siedlungsnamen

Niggalm	70712	Oberberg	70334	Obere Sparchen	70513
Niggleralm	70731	Oberberg	70406	Obere Spielbergalm	70403
Nikolsdorf	*70718	Oberberg	70504	Obere Stalleben	70908
Niljochhütte	70723	Oberberg	70526	Obere Steinbergalm	70420
Nisslalm	70208	Oberberg	70711	Obere Straßbergalpe	70205
Nisslhof	70522	Oberberg	70735	Obere Strindenalpe	70811
Nöckels	70610	Oberberg	70913	Obere Talalm	70408
Nöckentalalm	70912	Oberberg	70932	Obere Taxeralm	70717
Nockeralm	70362	Oberberging	70401	Obere Traualpe	70832
Nockhochalm	70526	Oberbichl	70723	Obere Trenkbachaste	70938
Nockhof	70331	Oberbichl	70922	Obere Velillalpe	70608
Nockhütte	70813	Oberbichlalm	70418	Obere Zwieselsteintajen	70220
Nockniederalm	70526	Oberbichlalm	70527	Oberegg	70334
Nofertenalm	70920	Oberbödenalm	70405	Obereggalm	70405
Noggels	70615	Oberbödenalm	70908	Oberegger	70711
Nolte	70710	Oberbrugger	70705	Obereggeraste	70938
Nonnenalm	70907	Oberbrunnalm	70348	Oberellbögen	70307
Nonsalm	70938	Oberbuchberg	*70508	Oberellenbogen	70831
Noppenberg	*70519	Oberburgfrieden	70715	Oberer Berg	70729
Noppenberg-Ötz	70519	Oberdorf	*70731	Oberer Zöhrer	70936
Norderbergalm	70530	Oberdrum	*70720	Oberfaggen	70601
Nördlinger Hütte	70344	Obere Alpe	70629	Oberfaistner-Hochalm	70526
Nörsach	*70718	Obere Bacherwandalm	70334	Oberfaistner-Niederalm	70526
Nösslach	70313	Obere Bergalm	70929	Oberfalpetan	70610
Nösslachalm	70365	Obere Birgalphütte	70611	Oberfeld	70408
Nösslachhütte	70313	Obere Blaufeldalm	70401	Oberfercher	70725
Nößlachhütte	70340	Obere Edenhausalm	70403	Oberfigeralm	70712
Nösslachjochhütte	70313	Obere Fleckalm	70409	Oberfoidlingalm	70403
Nösslachkapelle	70208	Obere Gesenkalm	70530	Oberfoischingalm	70420
Nößlaue	70934	Obere Gigglingalm	70401	Obergaimberg	*70708
Nößlrain	70903	Obere Göriacher Alm	70707	Obergarten	*70821
Nothelferkapelle	70209	Obere Grubalm	70401	Obergasse	70334
Novelles	70615	Obere Hemerachalm	70208	Obergassen	70932
Nufels	70611	Obere Hochalpe	70831	Obergiblen	*70808
Nürnberger Hütte	70334	Obere Hochstraße	70345	Obergöriach	70707
Nußdorf	*70719	Obere Höfen	70818	Obergrasberg	70908
Nußdorfer Alm	70719	Obere Katalalm	70717	Obergrünau	*70808
Nußdorfer Berg	*70719	Obere Kerrachalm	70334	Obergufer	70601
Nußham	*70508	Obere Kleinmoosalm	70409	Obergurgl	70220
		Obere Kogleralm	70411	Obergut	70202
		Obere Lärchenbergalm	70420	Oberhalde	70837
		Obere Lichtalpe	70836	Oberhaus	70334
Obbruck	70216	Obere Naudisalm	70908	Oberhaus	70609
Obbruggen	70706	Obere Neualm	70526	Oberhaus	70623
Oberfeldner	70717	Obere Regalm	70404	Oberhaus	70935
Ober Ranhartalm	70509	Obere Reintalalm	70411	Oberhausalm	70724
Ober-Lein	70412	Obere Roßalpe	70832	Oberhausen	70408
Oberachen	70509	Obere Roßeggalm	70403	Oberhäuser	70622
Oberaigenalm	70411	Obere Roßgumpenalpe	70817	Oberhecherkaser	70705
Oberaigenweg	70411	Obere Scheibenbichlalm	70418	Oberhemermoosalm	70406
Oberalkus	70702	Obere Schmaleggalm	70504	Oberhof	70912
Oberalm	70733	Obere Schnappenalm	70418	Oberhofen	70416
Oberängern	70216	Obere Schwarzachalm	70912	Oberhofen im Inntal	*70335
Oberassling	*70705	Obere Seebachalm	70724	Oberhofener-Galtalm	70335
Oberau	*70530	Obere Seßladalpe	70609	Oberhofener-Melkalm	70335
Oberaurach	70401				

O

## Übersicht aller Siedlungsnamen

Oberhoferalm	70710	Oberpettnau	70339	Ochsalm	70409
Oberhollenau	70404	Oberpfons	70341	Ochsenalm	70330
Oberholz	70726	Oberpinswang	*70827	Ochsenalm	70341
Oberhuben	70717	Oberreinsalm	70336	Ochsenalm	70412
Oberhueberaste	70938	Oberried	*70208	Ochsenberghütte	70607
Oberinnerstaste	70938	Oberried	*70704	Ochsengarten	*70202
Oberissalm	70334	Oberriedaste	70938	Ochsengartenalpe	70721
Oberisshütte	70334	Oberriefen	70627	Ochsenhag	70936
Oberkantalm	70405	Oberrotte	*70724	Ochsenhütte	70328
Oberkaralm	70406	Oberschindeltal	70319	Ochsenkaralm	70928
Oberkaralm	70420	Oberschwaigbergalm	70406	Ochsenschlag-Hochalm	70406
Oberkaseralm	70401	Oberseehütte	70724	Ochsenschlag-Niederalm	70406
Oberkienberg	70506	Oberseite	70724	Ochsentalalm-Hochleger	70907
Oberkofl	70706	Obersonnberg	70734	Ochsentalalm-Niederleger	70907
Oberkosten	70705	Öberst	70725	Ochsenwaldhütte	70702
Oberkühlermahdaste	70929	Oberstalleralm	70710	Ochsnerhütte	70349
Oberlandhütte	70409	Obersteigental	70510	Ochsnerhütte	70362
Oberlängenfeld	*70208	Obersteineralm	70510	Ochsnerhütte	70702
Oberlangkampfen	*70515	Oberstrass	70213	Ochsnerhütte	70718
Oberlavieren	70360	Oberstraße	70307	Ochsnerhütte	70723
Oberlehn	70217	Obertal	70317	Ochsnerhütte	70819
Oberleibnig	70725	Oberthal	*70705	Öde	70622
Oberleinalm	70418	Obertilliach	*70721	Oed	70416
Oberleins	70201	Obertösens	70629	Oed	*70529
Oberleite	70349	Obertrockenbachalm	70527	Oetz	*70214
Oberlenzenkaralm	70412	Obertroi	70905	Öfeleralm	70406
Oberlesach	70712	Obertscheider	70705	Ofenbergalm	70403
Oberletzen	*70826	Oberwainigalm	70707	Ögg	70611
Oberlienz	*70720	Oberwaldried	70201	Ögghütte	70215
Oberlochalpe	70630	Oberwarming	70405	Öggl	70936
Obermahren	70609	Oberweg	*70333	Ölberg	70101
Obermairalm	70702	Oberwindau	*70420	Ölberg	70808
Obermanzl	70406	Oberwinkel	70801	Olpererhütte	70908
Obermarendebach	70314	Obfeldes	*70330	Olympiahotel	70304
Obermarkter Alpe	70203	Obing (2x)	70402	Olympisches Dorf	70101
Obermauern	*70734	Obing	70511	Omes	70304
Obermieming	*70209	Obingalm	70410	Omesberg	70310
Obermoos	70411	Obingalm	70416	Omesberghof	70343
Obermoos	70807	Obinger Alm	70402	Omesmühle	70306
Obermoosen	70401	Obladis	70613	Opelhaus	70826
Obermöser	70908	Oblaß	70725	Opelhaus	70828
Obermühlbach	70224	Oblaßberg	70725	Opelhütte	70828
Obern	70326	Oblasser Alm	70725	Orgleraste	70938
Obern	70349	Obrist	70409	Örlach	70525
Obernberg	70401	Obristalm	70401	Örler	70360
Obernberg am Brenner	*70336	Obsaurs	70622	Ort	70813
Obernberger See	70336	Obstanser See-Hütte	70713	Orthof	70706
Oberndorf	*70508	Obsteig	*70213	Ortnerkapelle	70905
Oberndorf	*70511	Obtarrenz	*70222	Orttenne	70825
Oberndorf in Tirol	*70413	Obwall	70403	Osenthal	70523
Obernotheggeralm	70412	Obwals	70610	Osing	70726
Obernurpensalm	70938	Obweg	70627	Ostbach	70326
Oberpeischlach	*70712	Obweinalm	70915	Östen	*70223
Oberperfuss	*70337	Obwiesen	70923	Östermuhre	70223
Oberpetereralm	70720	Obwurzten	70706	Osterndorf	*70503

## Übersicht aller Siedlungsnamen

Osterndorf	70525	Patsch	*70338	Perthalalm	70527
Österreuten	70223	Patsch-Bahnhof	70338	Pertisau	*70907
Ostersteinsiedlung	70201	Patscher Alm	70338	Pesendorf	70406
Ötschenwirt	70914	Patscher Alm	70724	Pestkapelle	70368
Otten	70510	Patscher Hütte	70724	Pestkapelle	70804
Ottenalm	70529	Patscherkofel	70307	Pestkapelle	70807
Ötting	70524	Patscherkofel	70325	Pestkapelle	70813
Öttlen	70628	Patscherkofel	70338	Peter Franzens	70362
Ottneralm	70402	Patscherkofelhaus	70338	Peter-Anich-Hütte	70215
Otto-Leixl-Hütte	70915	Patrich	70609	Petereralm	70702
Otto-Mayr-Hütte	70822	Paulerhof	70313	Petererhütte	70720
Ötzbruck	70216	Paulnried	70510	Peternhof	70412
Ötztal-Bahnhof	*70202	Paznaun	70608	Petersbergalpe	70815
Ötztalerhöfe	70308	Paznauner Taja	70608	Petersberghütten	70815
Oweges	70328	Paznauntal	70608	Petoggalm	70727
		Pebellalm	70723	Pettereralm	70731
		Pech	70706	Petttau	*70339
		Pechkaser	70530	Pettneu am Arlberg	*70616
Padasterjochhaus	70359	Pechkaseralm	70530	Pfaffenberg	70531
Padasterweg	70355	Pechl	70406	Pfaffeneben	70202
Padaun	70362	Pechleiten	70940	Pfaffenhofen	*70340
Paffersmahd	70369	Pechtl	70410	Pfaffenschwendt	70403
Pafnitz	70304	Pedarnig	70727	Pfafflar	70825
Pahlalm	70712	Pedretscher	70705	Pfandl	70508
Paisslberg	70505	Pedretscherkaser	70705	Pfandleralm	70334
Paisslberg	70511	Peeralm	70333	Pfannschlagalm	70409
Paisslberg	70526	Peeralm	70515	Pfaring	70528
Paisslberg	70530	Peerhöfe	70303	Pfarrach	70356
Pameralm	70403	Peida	70347	Pfast	70527
Pankrazberg	*70910	Pendl	70409	Pfeifer	70410
Pankrazberg-Zerstreute Häuser	70910	Penken	70927	Pfeifer	70728
Panorama-Restaurant	70310	Penkenberg	70908	Pfeiferhof	70336
Panoramarestaurant Steinermndl	70719	Penkenhaus	70908	Pfeisalm	70358
Panzendorf	*70735	Penkenjochhaus	70908	Pfeishütte	70101
Pappalm	70408	Penning	70406	Pfentschachhütte	70216
Pardatschalpe	70608	Penningberg	*70406	Pflach	*70826
Parditalpe	70721	Penzen	70307	Pfluger	70528
Parditsch	70615	Penzendorf	*70705	Pflusental	70328
Pardöll	70605	Peppenau	70525	Pfons	*70341
Parzen	70408	Perau	70505	Pfons-Zerstreute Häuser	70341
Parzenalm	70408	Percha	70522	Pforzheimer Hütte,auch Witzenmannhaus	70347
Parzinnhütte	70203	Perchegg	70353	Pfosch	70338
Paschbergalm	70908	Peregreithalm	70222	Pfötsching	70526
Pasillalm	70907	Perfall	70352	Pfrontner Alpe	70837
Pasnatsch	70608	Perfl	70706	Pfrontner Hütte	70833
Paß Iselsberg	70711	Perflör	70627	Pfunds	*70617
Passionsspielhaus	70510	Perfuchs	70614	Pfundsalm-Mittelleger	70910
Pastaualm	70420	Perfuchsberg	70614	Pfundsalm-Niederleger	70910
Pastaualm	70510	Perfuchser Schihütte	70614	Pfundser Ochsenbergalpe	70617
Pasteinalm	70912	Perjen	70614	Pfurtschell	70334
Pastenalm	70333	Perlberg	70408	Pians	*70618
Pathenachen-Grundalm	70408	Perler	70916	Piburg	70214
Pathenachen-Hochalm	70408	Perlog	70720	Piel	70608
Patriasdorf	*70716	Perpat	70609	Piengalpe	70615
		Persal	70908		



## Übersicht aller Siedlungsnamen

Pifanghütte	70712	Plattenberg	70519	Posch	70610
Pigneidalm-Hochleger	70916	Plattenrain	70201	Poschach	70220
Pigneidalm-Niederleger	70916	Plattl	70313	Poschenhof	70346
Pignellen	70903	Plattwaldjadghütte	70907	Poschenhof	70611
Pill	70220	Plattwies	70609	Possenigalm	70720
Pill	*70921	Platz	70611	Pötsch	70724
Pillberg	70921	Platzalpe	70617	Potsdamer Hütte	70352
Piller	*70604	Platzer	70705	Pötting	70523
Pinegg	70504	Platzl	70223	Povers-Hochleger	70366
Pinnersdorf	70531	Platzl	70326	Poversalm	70366
Pinnisalm	70334	Platzollerkaser	70705	Praa	70530
Pinzger	70522	Plauener Hütte	70903	Praa-Alm	70530
Piösmes	70217	Plautz	70711	Prädasten	70530
Pipfl	70365	Plautzalm	70711	Prädastenalm	70530
Pirch	70366	Plazöralpe	70603	Prädastenalm-Hochleger	70530
Pirchalm	70912	Pleisenhütte	70348	Pradell	70712
Pirchat	70936	Pleishütte	*70620	Pradl	*70101
Pirchegg	70365	Pleishütte	70830	Prägraten am Großvenediger	70723
Pirchegg	70609	Pletzachalm	70512	Prais	70617
Pircher	70728	Pletzachalm	70907	Prälattenhaus	70907
Pircheralm (2x)	70504	Pletzboden	70907	Prama	*70404
Pirchet	70219	Pletzeralm	70411	Prantach	70610
Pirchet	70359	Pletzeralm	70530	Prantekammern	70710
Pirchhütt	70220	Pletzergraben	70403	Prappernitze	*70731
Pirchmoos	70526	Plon	70355	Praschberg	*70519
Pirchneralm	70411	Plon	*70709	Prastern	70410
Pirchneraste	70926	Plone	*70718	Praxmar	70347
Pirker	70702	Plone	70727	Praxmarerhütte	70803
Pirstigalpe	70608	Ploner	70705	Preimbergerlanach	70720
Pirzlkapelle	70348	Plötzeben	70941	Premalm	70409
Pittlham	70518	Plötzigalpe	70203	Prenten	70831
Pitzalm	70901	Plöven	*70356	Prentner Alm	70530
Pitze	70205	Plumpmooshütte	70926	Presslab	70717
Pitze	70220	Plumsalm	70907	Pretterhof	70815
Pitze	70224	Plumsbachalm	70907	Prielalm	70420
Pitzenalm	70908	Plumsjochhütte	70907	Prieselbodenalm	70408
Pitzenhütte	70814	Point	70508	Primau	70523
Pitzens	70317	Pointalm	70916	Prinz-Heinrich-Kapelle	70713
Pladaurehütte	70307	Pointenhof	70416	Prinzessin de	70907
Plafing	70508	Politzenalm	70734	Rethy-Jagdhaus	
Plaik	70326	Pölland	70720	Pritzenalpe	70606
Plangeross	*70217	Pöllenschlagalm	70907	Prockenhöfe	70302
Planitzen	*70704	Polling in Tirol	*70342	Profeglalm	70307
Planken	70313	Pollingberg	*70342	Prölleralm	70912
Planötzenhof	70101	Polltalalm	70208	Proßegg	*70717
Plansee-Sennalpe	70828	Poltenalm	70333	Prost	70410
Platils	70628	Poltenhof	70360	Prostalm	70410
Platt	70608	Poltenhütte	70101	Proxentalm	70926
Platte	70220	Pölter	70910	Prünste	70721
Platte	70822	Pölven	70526	Prutz	*70619
Platten	*70357	Pölvenau	70526	Pschinig	70717
Platten	70409	Popbergalm	70912	Pschitt	70408
Platten	*70816	Popbergalm	70920	Pschorzalm	70717
Plattenalm	70928	Port	70606	Pucher	70718
Plattenangeraste	70924	Porzehütte	70721	Puig	70355

## Übersicht aller Siedlungsnamen

Puit	70220	Raiser	70524	Rauthängerle	70804
Puitbach	70326	Ram	70308	Rauthhütte	70326
Pulverer	70311	Rammelstein	70218	Rebenzaunhütte	70920
Pulvermacheralm	70403	Ramolalm	70220	Rechenau	70220
Pulverturm	70515	Ramolhaus	70220	Rechenhof	70101
Pumpstation Gruben	70717	Ramsanger	70934	Rechensau	70417
Pumpstation Kienburg	70717	Ramsau	70505	Rechensaualm	70417
Pürsting	70401	Ramsau	70513	Rechentalalm	70402
Puschlin	70604	Ramsau im Zillertal	*70922	Recheralm	70405
Putz	70531	Ramsberg	70522	Recheralm	70416
Putzach	70525	Ramsberg	70922	Recherfilz	70405
Putzenalm	70418	Ramstalalm	70508	Reckwand-Hochalm	70401
Putzenalpe	70621	Ranach	70720	Reckwand-Niederalm	70401
Putzerhütte	70403	Ranach	70724	Reggnalm	70724
Putzerhütte-Niederalm	70403	Ranach	70731	Rehabilitationszentrum Bad	70503
Putzerried	70510	Ranalt	70334	Häring	
		Raneburg	*70717	Rehbach	*70829
		Raneburger Alm	70717	Reher	70526
Quadratsch	*70618	Raneralmhütte	70711	Rehwald	70217
		Ranggen	*70343	Reichaalm	70420
		Ranggenalm	70410	Reichalm	70223
Raaz-Galtalpe	70828	Ranggenhütte	70215	Reichenbachalpe	70216
Raazalpe	70828	Rangger Alm	70343	Reichenberger Hütte	70724
Rabantalm	70718	Rangger-Köpfl-Bahn-	70343	Reichenhöfe	70314
Rabenegg	70510	Mittelstation		Reichern	70411
Rabland	70735	Ranigesalm	70709	Reichsteinalm	70527
Rablesau	70205	Rans	70302	Reinachen	70413
Rachhüttenalm	70903	Rantsch	70420	Reindl	70323
Rachkaralm	70903	Rantschner	70712	Reindlaste	70323
Raderalm	70708	Rantschneralm	70712	Reindlau	70326
Radfeld	*70520	Rasselstein	70522	Reisch	70404
Radingeralm	70501	Rastbichl	70310	Reisch	70508
Radurschalpe	70617	Rasthaus Verwall	70621	Reisch	70941
Rafaukapelle	70905	Rastkogelhütte	70916	Reischbach	70941
Raffl	70930	Rastkopfhütte	70802	Reischer	70504
Raggeralm	70702	Rattenberg	*70521	Reiserer	70409
Ragstattalm	70409	Ratzell	*70709	Reispalalm	70409
Ragstattalm	70504	Rauchälpe	70814	Reit	70409
Rahmstätt	70406	Raucheggenalm	70706	Reit	70420
Rain	70334	Rauchenbach	70713	Reit	70508
Rain	*70704	Rauchenbichl	70217	Reit	70519
Rain	70734	Rauchstubenalm	70901	Reit	70526
Rain	70735	Rauchwand	70813	Reit	70616
Raindl	70220	Rauhekopfhütte	70611	Reitbergalm	70901
Rainer Alm	70734	Rauschbrunnen	70101	Reiter	70706
Raineralm	70412	Raut	*70704	Reiter	70711
Raineralm	70419	Raut	70726	Reiter	70731
Raineralm	70702	Rautalm	70706	Reiteralm	70526
Raineralm	70712	Rauter	70728	Reiteralm	70711
Raineralm	70717	Rauth	70352	Reiteralm	70715
Rainstadl	70220	Rauth	70609	Reiterdörfel	70419
Raitis	*70331	Rauth	70617	Reiterhütte	70732
Raitiser Alm	70331	Rauth	70802	Reith	70344
Rajach	*70709	Rauth	*70824	Reith	70403
Rals	70721	Rauth	70908	Reith	70408

## Übersicht aller Siedlungsnamen

Reith	70415	Riedberg	70923	Roacher	70334
Reith bei Kitzbühel	*70414	Riedeben	70214	Roaneralm	70717
Reith bei Seefeld	*70344	Riedebenalm	70527	Rochenbach	70515
Reith im Alpachtal	*70522	Rieden	*70806	Rochuskapelle	70803
Reitham	70416	Riedenberg	70527	Rodarm	*70721
Reithamalm	70509	Rieder	70510	Rodaunalm	70925
Reither Alm	70415	Rieder	70934	Rodelhütte	70513
Reither Anger (2x)	70522	Rieder	70938	Rodelhütte	70621
Reither Jochalm	70344	Riedern	70202	Rodelhütte	70624
Reither Kogel (2x)	70522	Riederwies	70531	Rodelhütte	70917
Reitstättalm	70418	Riedfeld	70414	Roder	70719
Rendlalpe	70621	Riedhäusl	70518	Rofangarten	70907
Rerobichl	70413	Riedl	70412	Rofansiedlung	70939
Rethalm-Hochleger	70907	Riedl	70728	Rofen	70220
Rethalm-Niederleger	70907	Riedle	70822	Rofenbergalm	70220
Rettenbach	70220	Riedlhütte	70509	Rogeralm	70508
Rettenbach	70416	Riedling	70404	Rogötzlalm	70726
Rettenbach	*70420	Riefen	70627	Rohntalalm	70936
Rettenbach	70520	Riefen	70812	Rohr	70403
Rettenbachalm	70220	Riepenalm	70337	Rohr	70924
Rettenbachalm	70523	Riepenalm	70710	Rohrach	70349
Rettenbachgletscher	70220	Rieplalm	70406	Rohracher	70708
Rettenmoos	70419	Riesberg	70407	Rohracheralm	70719
Rettenschöss	*70523	Riesberg	70411	Rohralm	70403
Rettensteinalm	70409	Riesen	70509	Rohralm	70411
Rettenwand	70403	Rieser	70313	Rohrbach	70504
Rettenwandalm	70408	Rieser	70323	Rohrberg	*70924
Reutmoosaste	70918	Rieser	70904	Rohregg	70504
Reutte	*70828	Rieserkaser	70728	Rohregger-Bairachalm	70504
Reuttener Hütte	70828	Rießhöfe	70735	Röhrmoos	70409
Riatsch	70615	Rietz	*70215	Röhrmoos	70527
Ried	*70201	Rifenal	70630	Röhrmoosalm	70410
Ried	70223	Rifflseehütte	70217	Röhrmoosalm	70527
Ried	70341	Rigi	70406	Rohrschlagalm	70406
Ried	70343	Rinderberg	70330	Roischen	70417
Ried	70367	Rinderbrachalm	70412	Romediuskirchl	70358
Ried	70412	Rinderschinken	70724	Römerhof	70416
Ried	70505	Rinn	*70345	Römerweg	70411
Ried	70522	Rinnen	*70802	Ronach	70217
Ried	70525	Rinner Alm	70345	Ronach	70352
Ried	70526	Rinnerhöfe	70338	Ronachhütte	70718
Ried	70622	Rinnerschwendt	70504	Ronebach	70706
Ried	70912	Rinnerschwendter-	70504	Ronigalpe	70801
Ried	70924	Bairachalm		Roppen	*70216
Ried	70926	Rinser	70322	Rosenalm	70924
Ried	70928	Rißberg	70413	Rosenegg	70403
Ried	70941	Ritten	70313	Rosengarten	70908
Ried am Bichlach	70413	Ritzaualm	70508	Rosenjochhütte	70307
Ried im Oberinntal	*70620	Ritzelbergalm	70504	Roßangerl	70907
Ried im Zillertal	*70923	Ritzenried	70205	Roßaualm	70406
Riedalm	70501	Ritzeralm	70420	Roßbach	70212
Riedangeraste	70932	Ritzgraben	70523	Roßfallalpe	70621
Riedaste	70902	Ritzl	*70903	Roßhag	70908
Riedbach	70331	Ritzlaste	70903	Roßhüttaste	70925
Riedbauer	70528	Ritzlerhof	70218	Roßhütte	70351

## Übersicht aller Siedlungsnamen

Roßkaralm	70420	Rumer Alm	70346	Sattelalm	70208
Roßkogelhütte	70337	Rumesoi-Eben	70712	Sattelalm	70313
Roßkopfhütte	70530	Rummelsberg	70414	Sattelalm	70352
Roßlach	70223	Rummerwiesaste	70915	Sattelalm	70505
Roßschläch	70822	Rummler	70416	Sattelalm	70907
Roßwildjagdhütte	70406	Rumpfaln	70504	Sattelkopfgemeinschaft	70621
Rosumer	70326	Runboden	70101	Sattler	70529
Rotache	70403	Rungelin	70626	Satzhütte	70814
Rotbach	70802	Runhof	70208	Sauegg	70924
Rotenalm	70526	Runs	70604	Saukaser-Hochalm	70408
Rotenau	70406	Ruppen	70412	Saukogelalm	70407
Rotholz	70905	Ruppertsau	70410	Saukogelalm	70526
Rotholz	70930	Ruraalm	70505	Säulingaste	70908
Rotkogeljochhütte	70220	Ruschletalm	70710	Säulinghaus	70826
Rotlechsäge	70802			Saulueg	*70514
Rotmoosalm	70326	<b>S</b>		Saummoosalm	70527
Rottmannalm	70731	Saba	70822	Saurs	70622
Rotwand-Grundalm	70420	Sabahütte	70822	Sausteinaste	70908
Rotwand-Hinttalm	70420	Sachser	70705	Sausteinaste	70920
Rotwandalm-Hochleger	70907	Sack	70825	Sautens	*70218
Rotwandalm-Niederleger	70907	Sadrach	70101	Saxen	70355
Rotwandlhütte	70907	Sagalm	70323	Saxer	70313
Rotwegkapelle	70609	Sagbergaste	70323	Saxeralpe	70630
Rübezahalm	70509	Säge	70224	Schachen	70519
Rubisoi	70712	Säge	70366	Schachen-Grundalm	70408
Rückstegen	70526	Sagkapelle	70368	Schachen-Hochalm	70408
Rudersberg	70410	Sagl	*70357	Schachtenalm	70932
Rudnigalm	70734	Sahatalm	70403	Schachtneralm	70402
Rudorfen	70509	Sahaten	70415	Schafalm	70304
Rueppenalm	70416	Saibaten	70914	Schafalm	70333
Ruetzen	70628	Sajathütte	70723	Schäfalm	70347
Ruetzwerk	70350	Salcher	70334	Schafalm-Hochleger	70333
Ruetzwies	70406	Salcher	70530	Schäferhütte (2x)	70220
Ruggentaler	70717	Salcheralm	70530	Schaferhütte	70101
Ruggentaleralm	70717	Salfainsalm	70315	Schäferhütte	70223
Ruggschrein	70338	Salfau	70355	Schäferhütte	70359
Ruhmalaste	70922	Saloberalpe	70833	Schäferhütte	70360
Ruine Ehrenberg	70828	Salvenberg	70402	Schäferhütte	70615
Ruine Fragenstein	70369	Salvenberg	*70406	Schäferhütte	70617
Ruine Hochschanz	70828	Salvenberg	*70420	Schäferhütte	70625
Ruine Hörtenberg	70340	Salvenberg	70526	Schäferhütte	70832
Ruine Kronburg	70630	Salvenhaus	70420	Schäferhütte	70836
Ruine Kropfsberg	70522	Salvenmoos	70526	Schäferhütte (bei Sonnbergalm)	70220
Ruine Kundlburg	70514	Samerhof	70330	Schäferwandalm	70912
Ruine Rabenstein	70734	Sammeralm	70416	Schafflerkaralm	70412
Ruine Rettenberg	70323	Samnaun	70603	Schafhütte	70308
Ruine Rottenburg	70905	Samnaun	70624	Schafleitenalm-Hochleger	70916
Ruine Schrofenstein	70626	Sand	70223	Schafleitenalm-Niederleger	70916
Ruine Sigmundsburg	70212	Sandeggalm-Hochleger	70916	Schaftenau	70515
Ruine St. Peter	70712	Sandeggalm-Niederleger	70916	Schalkl	70615
Ruine Thierberg	70513	Sandgrube	70352	Schalkl	70617
Ruine Vilsegg	70833	Sandkammer	70710	Schaller	70334
Ruine Wiesele	70619	Sandoz	70514	Schaller	70609
Ruitel	70808	Santenbach-Hochalm	70402	Schalleralm	70710
Rum	*70346	Santenbach-Niederalm	70402		

## Übersicht aller Siedlungsnamen

Schallerkapelle	70822	Schiffaneialm	70901	Schloss Arnholz	70341
Schangelaialm	70334	Schigebiet Holzalm	70910	Schloss Aschach	70365
Schanz	70326	Schigebiet Jochberg	70408	Schloss Bernegg	70612
Schanz	70508	Schigebiet Lamarg	70910	Schloss Bidelegg	70604
Scharlingtalalm	70420	Schigebiet Nauders	70615	Schloss Ferklehen	70343
Scharlwandalm	70414	Schigebiet Pengelstein	70408	Schloss Fernstein	70212
Scharnitz	*70348	Schigebiet Pfaffenbühel	70910	Schloss Friendsberg	70926
Scharnitzer Alm	70348	Schiggen	70817	Schloss Friedberg	70365
Scharrhütte	70826	Schihütte Karrösten	70207	Schloss Heinfels	70735
Schartental	70417	Schiklubhotel Niederau	70530	Schloss Hohenburg	70101
Schartlehnerhaus	70344	Schilcheraste	70938	Schloss Hohenstaffing	70513
Schattau	70406	Schildalm	70717	Schloss Itter	70407
Schattbergsiedlung	70411	Schildstall	70717	Schloss Kaps	70411
Schattern	70410	Schindeltal	*70319	Schloss Krippach	70301
Schattseite	*70404	Schindhütte	70920	Schloss Landeck	70614
Schattseite	70524	Schindlau	70510	Schloss Lanegg	70506
Schattseiteeggalm	70903	Schindlebenalm	70522	Schloss Lebenberg	70411
Schattwald	*70829	Schindler	70505	Schloss Lengberg	70718
Schatzbergalm	70530	Schinterwinkl	70412	Schloss Lichtwerth	70517
Schatzen	70604	Schipflalm	70405	Schloss Mariastein	70516
Schauertalalm	70929	Schirast	70409	Schloss Matzen	70522
Schaufelackerhof	70302	Schlag-Hochalm	70504	Schloss Melans	70301
Schaura	70408	Schlag-Niederalm	70504	Schloss Mentlberg	70101
Scheffach	*70522	Schlagalm	70910	Schloss Mitterhardt	70936
Scheffachberg	70522	Schlagalm	70912	Schloss Naudersberg	70615
Scheffau	70416	Schlagangeraste	70912	Schloss Petersberg	70219
Scheffau am Wilden Kaiser	*70524	Schlagturn	*70928	Schloss Schneeberg	70329
Scheffaueralm	70410	Schlaiten	*70727	Schloss Schönwörth	70515
Schefferaukapelle	70419	Schlaitener Alm	70727	Schloss Sigmundslust	70936
Scheibe	70213	Schlaitener Tor	70727	Schloss Sigmundsried	70620
Scheibe	70217	Schlatt	70214	Schloss Starkenberg	70222
Scheibe	70334	Schlatterhüttenaste	70922	Schloss Taxburg	70101
Scheibe	70352	Schlecht	70418	Schloss Thierburg	70309
Scheiben	70510	Schledernalm	70420	Schloss Tratzberg	70928
Scheibenalpe	70606	Schleichalm	70416	Schloss Wagrain	70508
Scheibenaste	70938	Schleichberg	70511	Schloss Weiherburg	70702
Scheibenschlag-Hochalm	70420	Schlichtenalm	70408	Schloss Weißenstein	70717
Scheibenschlag-Niederalm	70420	Schlichter	70408	Schloßberg	70403
Scheibenwaldhütte	70412	Schlichting	70357	Schloßberg	70716
Scheibl	70416	Schlick	70356	Schloßherrenalm	70719
Scheibrand	70217	Schliederleralm	70712	Schloßhof	70358
Scheipenhof	70331	Schlierenalm	70222	Schlosshotel Münichau	70414
Schellegrubealm	70334	Schlierenhütte	70802	Schlosskopf	70828
Schellenbergalm	70910	Schlierenzau	*70202	Schlotthof	70101
Scherbensteinalm	70517	Schlinachalm	70411	Schluxen	70827
Schergenstättalm	70526	Schlingelberg	70926	Schmadl	70366
Schermer	70406	Schlittenhaus	70728	Schmadlegg	70926
Schernstätt	70409	Schlitterberg	70925	Schmalegg	70401
Schettlet	70710	Schlitterer Fügenberg	70925	Schmalzeggalm	70406
Scheuer	70222	Schlitters	*70925	Schmalzgrubenalm	70352
Schieferlahnerhütte	70926	Schlögelsbach	*70933	Schmalzklausenalm	70929
Schienbachalm	70504	Schlöglbauer	70406	Schmidhoferalm	70710
Schießling	70524	Schlöglegg	70920	Schmied	70525
Schießlingalm	70417	Schlöglwiesaste	70932	Schmiedalm	70416
Schießstand	70319	Schloss Ambras	70101	Schmiedalm	70509

## Übersicht aller Siedlungsnamen

Schmiedalm	70527	Schönbrenthütte	70622	Schrofenhütte	70807
Schmiedboden	70413	Schöne Aussicht	70613	Schroll	70409
Schmieden	70334	Schöne Aussicht	70614	Schrötner	70307
Schmieden	*70832	Schöne Aussicht	70711	Schrottaualm	70406
Schmiedereralm	70529	Schöne Aussicht	70941	Schrottendorf	*70705
Schmiedhof	70220	Schöneben	70934	Schrotthütte	70406
Schmiedhof	70336	Schönebenalm	70712	Schrotthütte	70604
Schmieding	70528	Schöneegg	70354	Schrottwiesalm	70412
Schmiedl	70526	Schöneegg	70617	Schule	70366
Schmiedtal	*70527	Schöneegg	70624	Schule	70367
Schmiedwiese	70920	Schöneeggerhütte	70815	Schule	70705
Schmirn	70349	Schöneeggerhütte	70831	Schulterbergalm-Hochleger	70901
Schmitte	70607	Schönfeldalm	70527	Schulterbergalm-Mitterleger	70901
Schmitte	70803	Schönfeldalm	70701	Schulterbergalm-Niederleger	70901
Schmitte	70824	Schöngampalpe	70603	Schupfen	70331
Schmittkirchl	70709	Schönhüttenalm	70903	Schupferalm	70706
Schnadigen	70610	Schönjochalm	70929	Schußlehn	70217
Schnall	70726	Schönjöchli	70603	Schuster	70713
Schnann	*70616	Schönkosthütte	70705	Schusteralm	70410
Schnapfen	70406	Schönlarch	70205	Schusterbaueralm	70409
Schnapfenalpe	70606	Schönleitenalm	70901	Schusterbauernalm	70412
Schnapfl	70526	Schönrastboden	70367	Schüttälerrhütte	70412
Schnapflgrabental	70529	Schöntagweidalm	70408	Schützalm	70408
Schnatz	70604	Schöntalalm	70409	Schützen	70604
Schnatzerau	70623	Schöntalalm	70912	Schwabegghütte	70815
Schneeberg	70504	Schöntalscherm	70409	Schwaben	70410
Schneebruggental	70921	Schönverwallhütte	70621	Schwabenhütte	70813
Schneetal	70934	Schönwies	*70622	Schwader Alm	70911
Schneetalalpe	70835	Schönwieshof	70348	Schwader Eisenstein	70911
Schneidalm	70504	Schönwieshütte	70220	Schwaig	70205
Schneideralm	70333	Schöpfwarte	70615	Schwaigen	70510
Schneideraste	70938	Schöß	70941	Schwaiger	70337
Schober	70821	Schösser	70414	Schwaigeralm	70408
Schoberalpe	70821	Schösswand	70401	Schwaigerberg	*70420
Schoberwaldhütte	70101	Schösswandalm	70408	Schwaigern	70420
Schöckbichlalm	70334	Schöttli	70419	Schwaighof	70201
Schöfens	*70341	Schradler	70408	Schwaighof	70217
Schöftalhof	70318	Schraglaste	70938	Schwaighof	70308
Schöllberg	70911	Schrahnbach	70908	Schwaighof	70604
Schön	70205	Schrambachalm	70901	Schwaighof	70630
Schönachtal	70912	Schrandl	70420	Schwaighofalm	70509
Schönangeralm	70530	Schranzbergerhaus	70333	Schwaighofalm	70530
Schönau	*70503	Schranzer	70333	Schwaighofer	70510
Schönau	*70505	Schrattental	70530	Schwaigs	*70529
Schönau	70510	Schredergasse	70419	Schwandhof	70815
Schönau	*70801	Schredfeld	70410	Schwandthütte	70715
Schönau	70813	Schretterhütte	70823	Schwangauer Gitter	70827
Schönau-Pertrach	70403	Schröck	70527	Schwanner	70938
Schönaualm	70420	Schröckkaste	70938	Schwarzach-Schattseitalm	70401
Schönberg	70530	Schrofen	70214	Schwarzach-Sonnseit-	70401
Schönberg im Stubaital	*70350	Schrofen	70217	Hochalm	
Schönberg-Hochleger	70914	Schrofen	70530	Schwarzach-Sonnseit-	70401
Schönbergalm	70914	Schrofen	70609	Niederalm	
Schönbergwarte	70350	Schrofen	70903	Schwarzachalm	70912
Schönbichl	70833	Schrofenalm	70934	Schwarzachbichlhütte	70912

## Übersicht aller Siedlungsnamen

Schwarzachhütte	70912	Seehäusl	70214	Sieglhütte	70836
Schwarzachtal	70912	Seehof	70222	Siegreith	70355
Schwarzenau	70530	Seehof	70925	Silalm	70411
Schwarzenau	70901	Seehüter	70935	Silberbergalm	70522
Schwarzenbach	70412	Seehüterhof	70302	Silberberghütte	70901
Schwarzenbachalm	70412	Seekaralm	70901	Silberhütte	70630
Schwarzenberg	70506	Seekirchl	70351	Silberplan	70604
Schwarzlackenhütte	70936	Seeler	70717	Sillalm	70362
Schwarzloferalm	70419	Seereit	70411	Silleralm	70526
Schwarzries	70510	Seespitz	70524	Sillian	*70728
Schwarzwaldhütte	70830	Seespitz	70907	Sillianberg	*70728
Schwaz	*70926	Seespitze	70805	Sillianer Hütte	70728
Schwefelbad	70403	Seespitzhütte	70724	Sillwerk	70338
Schweiger	70913	Seestadeln	70348	Sillwerk	70350
Schweinach	70717	Seesumpf	70801	Silz	*70219
Schweinau	70901	Seetal	70529	Silzer Mühle	70219
Schweinberg	70920	Seewald	70326	Simelesboden	70834
Schweineben	70808	Seewaldalm	70409	Simmering	70219
Schweißgut	70628	Seewaldhütte	70901	Simmering-Holzerhütte	70213
Schweizerhof	70224	Seewiese	70732	Simmering-Hubertushütte	70213
Schwemmalm	70920	Seewiesenalm	70719	Simmeringalmhütte	70213
Schwendau	*70927	Seewinkl	70828	Simmshütte	70630
Schwendberg	70916	Seiche	70609	Simmshütte	70801
Schwendt	70404	Seidlalm	70411	Sinnesbrunn	70222
Schwendt	70407	Seigesalm	70352	Sinsen	70609
Schwendt	70417	Seiserhütte	70340	Sintersbach-Grundalm	70408
Schwendt	*70418	Seisl	70409	Sintersbach-Hochalm	70408
Schwendter-Bairachalm	70504	Seite	70214	Sintersbachalm	70408
Schwendteralm	70509	Seite	70315	Sistrans	*70353
Schwent	70411	Seiten	70220	Sistranser Alm	70353
Schwentling	70416	Seiten	70923	Söggen	70941
Schwoich	*70525	Seitensteinalm	70517	Sölden	*70220
Seaperalm	70355	Seiwaldbichl	70414	Soldererkaser (2x)	70705
Seapnalm	70333	Sellrain	*70352	Soldhäuser	70733
Sebi	70518	Seltsamaste	70938	Söll	*70526
Seblas	*70717	Sendeanlage am Rauchkofel	70732	Söllbachkapelle	70910
Seduck	70334	Senftenberghütte	70622	Söllbergalpe	70217
Seducker Hochalm	70334	Senfteralm	70710	Söllnerhütte	70808
See	*70209	Sennachaste	70366	Solnalm	70369
See	70220	Sennhof	70223	Solsteinhaus	70369
See	*70609	Sennjoch	70356	Soltmannhütte	70703
See	*70623	Sepperlehen	70908	Sommerbergalm	70934
See-Eck	70212	Serfaus	*70624	Sommerstadlen	70609
Seealm	70336	Serfauser Ochsenberghütte	70624	Sonnalm	70922
Seealm	70349	Seßlebene	70609	Sonnberg (2x)	70530
Seealm	70352	Seßlebene	70623	Sonnberg	70203
Seealpe	70811	Seulingerhof	70915	Sonnberg	70401
Seebach	70414	Sidanalpm	70916	Sonnberg	*70402
Seebach	70524	Sieberer	70406	Sonnberg	70409
Seebenalm	70807	Siedalaste	70913	Sonnberg	70527
Seebenalpe	70833	Siedler	70406	Sonnbichl	70526
Seebichl	70411	Siedlung	70622	Sonnenbichl	70828
Seefeld in Tirol	*70351	Siegeleralm	70903	Sonnenburgerhof	70101
Seefeldalm	70406	Siegerlandhütte	70220	Sonnendorf	70525
Seefeldalm	70530	Sieglanger	70101	Sonnenfelderalm	70401

## Übersicht aller Siedlungsnamen

Sonnenstein	70328	St. Christina	70620	St. Ulrich am Pillersee	*70417
Sonnkarhütte	70335	St. Christoph am Arlberg	70621	St. Veit	*70357
Sonnleiten	70402	St. Chrysanth	70718	St. Veit in Deferegggen	70726
Sonnleiten	70529	St. Florian	70733	St. Wendelin	70212
Sonnschwendt	70414	St. Genovefa	70706	St. Zeno	70624
Sonnseite	*70404	St. Georg	70209	Stabanthütte	70723
Sonnseite	70509	St. Georgen	70357	Stabele	70220
Sonnwendalm	70409	St. Georgen	70604	Stabelealm	70208
Sonnwendbühelalm	70517	St. Georgen	70624	Stabelealm	70220
Sonterbichl	70910	St. Georgen	70707	Stablalpe	70809
Soteleralm	70734	St. Georgenberg	70928	Stabler	70705
Spadau-Kitzbichleralm	70510	St. Gertraudi	70522	Stables	70615
Spadau-Ottenalm	70510	St. Helena	70720	Stackerlalm	70912
Spadau-Polzalm	70510	St. Jakob	70313	Stackler	70334
Spadegg	70204	St. Jakob	70729	Stacklhöfe	70342
Spannagelhaus	70934	St. Jakob am Arlberg	*70621	Stadelbachalm	70903
Sparberegg	70325	St. Jakob in Deferegggen	70724	Stadelbergalm	70408
Spatenkarhütte	70920	St. Jakob in Haus	*70415	Stadelesegg	70604
Spathütte	70411	St. Jodok am Brenner	70349	Stadelkehralm	70501
Speckbacherhütte	70814	St. Jodok am Brenner	70362	Stadelwies	70624
Speckbacherkapelle	70311	St. Johann im Walde	*70725	Stadlbergalm	70409
Speikbodenhütte	70726	St. Johann in Tirol	*70416	Stadle	70621
Sperten	70416	St. Johannes	70735	Stadler	70937
Spertendorf	70409	St. Josef	70326	Stadleralm	70734
Spiduralpe	70609	St. Justina	*70705	Stadlerhaus	70803
Spieljoch	70910	St. Karl	70365	Stadtberg	70513
Spieltenner	70933	St. Katharina	70706	Staffalm	70401
Spiesemühl	70834	St. Kathrein	70333	Stafflach	*70355
Spiggerbergalm	70406	St. Korbinian	70705	Staföllalpe	70620
Spils	70604	St. Leonhard	70514	Stalanzalpe	70620
Spiss	*70625	St. Leonhard	70724	Stall	70529
Spisseggerkapelle	70625	St. Leonhard im Pitztal	*70217	Stallbach-Grundalm	70409
Spissermühle	70625	St. Magdalena	70301	Stallbach-Hochalm	70409
Spital auf der Weitau	70416	St. Magdalena	70359	Stallenalm	70419
Spitaler Alm	70408	St. Margaretha	70341	Stallenalm	70527
Spitzeggkapelle	70802	St. Margarethen	70224	Stallenalm	70907
Spitzeralm	70530	St. Margarethen	70905	Stallenalm	70936
Spitzsteinalm	70510	St. Maria	70526	Stallenalm	70938
Spitzsteinhaus	70510	St. Maria	70725	Stallenalm-Galtleger	70907
Spörasten	70323	St. Maria	70915	Stallenhütte	70936
Sporer	70409	St. Martin	70311	Stallenjagdhütte	70907
Spörralm	70355	St. Michael	70311	Staller Alm	70724
Sportalm	70420	St. Michael	70341	Staller Sattel	70724
Spöttling-Taurer	70712	St. Nikolaus	70508	Stallfeld	70406
Sprissleralm	70410	St. Nikolaus	70717	Stalln	70530
Spuringaste	70938	St. Oswald	70713	Stallwies	70352
St. Adolari	70417	St. Pankraz	70910	Stallwiesl	70412
St. Andrä	*70723	St. Peter	70307	Stalsinsalm	70360
St. Anna	70221	St. Peter und Paul	70938	Stamperstallalm	70504
St. Anna	70833	St. Petersberg	70219	Stampfanger	70526
St. Annakapelle	70807	St. Pöltner Hütte	70717	Stams	*70221
St. Anton	70359	St. Quirin	70352	Stamser Alm	70221
St. Anton am Arlberg	*70621	St. Sigmund	70313	Standschützenhütte	70713
St. Antonius	70215	St. Sigmund im Sellrain	*70347	Stang	70411
St. Barbara	70359	St. Ulrich	70617	Stangeralm	70409



## Übersicht aller Siedlungsnamen

Stangl	70404	Stein	70530	Sterzen	70522
Stanglalm	70413	Stein	70617	Stettaueralm	70501
Stanglwirt	70404	Stein	70717	Steuerberg	70411
Stanisalm	70731	Stein	70723	Stickelberghof	70342
Staniska	*70712	Stein	70908	Stiegelpe	70828
Stans	*70928	Steinach am Brenner	*70355	Stiegenwiesl	70527
Stanser Hochleger	70928	Steinachhütte	70410	Stielalm	70401
Stanser Niederleger	70928	Steinbach	70511	Stieralm	70366
Stanz bei Landeck	*70626	Steinbaumgartalm	70530	Stieralm	70731
Stanzach	*70830	Steinbeißried	70510	Stietler	70910
Stapfen	70604	Steinberg am Rofan	*70929	Stiftsalm	70360
Starchentalm	70530	Steinbergalm	70408	Stiftsalmhochleger	70360
Starkenbach	70622	Steinbergalm	70413	Stigltreith	70337
Starkenburger Hütte	70334	Steinbergalm	70501	Stille	70215
Starkenhof	70353	Steinbergalm	70524	Stillebach	70217
Station Seegrube	70101	Steinbergaste	70932	Stillup	70920
Statz	*70330	Steinberghaus	70420	Stilluperhaus	70920
Staudach	70221	Steinberghütte	70524	Stimmersee	70515
Staudach	70409	Steinbergkogelhaus	70408	Stinkmoosalm	70912
Staudach	70411	Steinbockhaus	70920	Stipleralm	70333
Staudacher	70926	Steinbruch Kienburg	70717	Stipleralm-Hochleger	70333
Stauden	70317	Steinbrücken	70629	Stoanalm	70723
Staudenhof	70352	Steiner	70528	Stock	70934
Stauder	70710	Steiner Alm	70717	Stockach	70219
Stauderalm	70710	Steiner-Hochalm	70524	Stockach	70526
Stauding	70529	Steiner-Niederalm	70524	Stockach	70609
Staudleralm	70717	Steineralm	70336	Stockach	*70801
Steckholzer	70362	Steineralm	70530	Stockach	70927
Stecklbauer	70406	Steineraste	70920	Stockach-Spertens	70912
Steeg	*70831	Steinerkaseralm	70527	Stockachalm	70723
Stefan	70706	Steinerkogel	70903	Stockachaste	70910
Stefansbrücke	70350	Steinerer Tisch	70509	Stockachaste	70913
Stefferalm	70734	Steinernes Hüttl	70368	Stockacher Alpe	70802
Stefflbauernalm	70412	Steinfeldalm	70409	Stockaste	70916
Stegen	70411	Steingrube	70406	Stockeben	70530
Stegen	70504	Steinhäusl	70406	Stocker	70416
Stegen	70526	Steinhof	70201	Stockeralm	70409
Stegen	70833	Steinhof	70313	Stockerhof	70331
Steger	70418	Steinhof	70352	Stockerhof	70410
Stegeralm	70418	Steinhüttl	70221	Stöckl	70720
Stegerhäusl	70410	Steinig	70616	Stöckl-Kreuzbergalm	70420
Stegerhütte	70403	Steinkasernalm	70360	Stöcklalm	70333
Steicheralm	70409	Steinlackenalm	70517	Stöcklalm	70526
Steidlhof	70355	Steinmoosalm	70510	Stöcklenalm	70334
Steig	*70829	Steinölbrennerei	70907	Stoffenalm	70333
Steiger	70717	Steinplatte	70419	Stofflalm	70523
Steigsiedlung	70627	Steinsee-Hütte	70630	Stöfflhütte	70524
Steilegg	70907	Steinsteg	70717	Stolln	70522
Stein	70205	Steintal	70526	Storfenhütte	70704
Stein	70367	Steinwand	70710	Strad	*70222
Stein	70414	Stelzer	70417	Straganzalm	70711
Stein	70505	Stemmering	70726	Straß	70417
Stein	70510	Stemmeringalm	70726	Straß	70505
Stein	70522	Sternalm	70716	Straß	70528
Stein	70524	Sternbachalm	70365	Straß	70530

## Übersicht aller Siedlungsnamen

Strass im Zillertal	*70930	Sulzenalm	70903	Taschachhaus	70217
Straßalm	70706	Sulzenalm	70920	Taschen	70604
Strassberghaus	70368	Sulzenaualm	70334	Tasseier	70607
Strassen	*70729	Sulzenauhütte	70334	Tassenbach	70729
Straßmühle	70505	Sulzenbach	70713	Tatschhof	70630
Strasspointalm	70418	Sulzhütte	70826	Taubenseehütte	70412
Straßwalch	70513	Sulzlalpe	70801	Taugert	70352
Straubing	70420	Sulzlbach	70801	Tauer	*70717
Straubinger Haus	70412	Sulztaler Hütte	70820	Tauernhütte	70805
Streichgampenalpe	70630	Sunnbichl	70938	Tauernhütte	70814
Streiferalm	70530	Surmer	70333	Tax	70366
Streitbergalm	70416	Swarovskiwerk	70367	Taxach	70923
Streiteggalm	70411			Taxachalm	70920
Streitfeldental	70406	<b>T</b>		Taxachhöfe	70314
Streithausen	70404	Tabland	70209	Taxegg	70214
Streitschlagalm	70409	Tafang	70508	Taxen	70408
Strengen	*70627	Tafinalm	70710	Taxenalm	70408
Strenger Schihütte	70627	Tagetlahnalm	70323	Taxer	70716
Streuböden	70403	Tagweidalm	70420	Taxerau	70410
Stribach	*70707	Tagweidl	70420	Taxergassl	70716
Strimitzer	70717	Tajen	70808	Taxerhof	70303
Stripsenjochhaus	70508	Tal	70527	Tegelanger	70530
Stroblalm	70333	Tal	*70802	Tegestal	70212
Ströden	70723	Talaste	70920	Teilwiesen	70203
Strohbichl	70505	Talegg	70910	Teiser	70334
Stronach	*70711	Talet	70710	Teisslalm	70907
Stronach-Kirche	70711	Taletalm	70710	Telfer Wiesen	70356
Stronach-Säge	70711	Talkaser-Hochalm	70402	Telfes Höfe	70603
Stronachalm	70711	Talkaser-Niederalm	70402	Telfes im Stubai	*70356
Strub	70419	Talleraste	70903	Telfs	*70357
Strüblalm	70410	Talsalm	70530	Templer	70712
Strublschlagalm	70420	Talschön	70908	Tenglhof	70319
Strumerhof	70717	Talsenalm	70408	Tenn	70405
Stubachalm	70929	Taltaxer	70311	Tenn	70409
Stubaier Alpen	70220	Tannalm	70409	Tennalm	70403
Stubalm	70406	Tannaueralm	70907	Tenner	70408
Stuben	70617	Tanneben	70352	Tenneraualm	70408
Stubenalm	70418	Tannenhof	70831	Tennhäusl	70403
Stubentalalpe	70818	Tanneraste	70920	Tennwirt	70406
Studlalm	70323	Tannheim	*70832	Terfens	*70933
Stüdlhütte	70712	Tannheimer Berge	70822	Tessenberg	*70735
Stufenreich	70214	Tannheimer Berge	70824	Tessenberger Almrast	70735
Stuibenhütte	70836	Tannheimer Hütte	70824	Teufelsgassenalm	70410
Stuibensennalpe	70837	Tannhütte	70836	Teufelskapelle	70410
Stumm	*70931	Tannrain	70352	Thainer	70414
Stummerberg	*70932	Tanunalpe	70621	Thal	70213
Stürmitzalm	70723	Tanzalpe	70205	Thal	70505
Stürzer	70910	Tanzern	70402	Thal	70528
Stutenhof	70928	Tappen-Hochleger	70927	Thal-Aue	*70705
Stuttgarter Hütte	70831	Tappenalm	70927	Thal-Römerweg	*70705
Sudetendeutsche Hütte	70717	Tarrentonalm	70222	Thal-Wilfern	*70705
Südtirolersiedlung	70357	Tarrenz	*70222	Thaler	70420
Südtirolersiedlung	70828	Tarzens	70307	Thaler	70731
Suglachalm	70401	Taschach	70825	Thaleralm	70501
Sulzbodenalm	70903	Taschachalpe	70217	Thaleralm	70527

## Übersicht aller Siedlungsnamen

Thaleralm	70530	Toblatten	*70319	Tristall	70409
Thaleralm	70702	Tödtengrubenalp	70914	Tristenbachalm	70920
Thaleralm-Hochleger	70530	Tödtengrubenalp-Hochleger	70914	Tritschalpe	70621
Thalernalm	70401	Tödter	70728	Trixelegg	70403
Thannrain	70221	Tögisch	70724	Trockenbachalm	70406
Thaur	*70358	Toif	70406	Trogach	70724
Thaurer Alm	70358	Toldaste	70938	Troger	70322
Thialmühle	70614	Tölderboden	70223	Trogeralm	70720
Thiemehütte	70717	Toldern	70349	Trogerbrunnaste	70932
Thierbach	*70530	Tölzer Hütte	70907	Trogerhof	70315
Thierberg	*70513	Tomaburgeralm	70707	Trögerrieshütte	70201
Thörle	70807	Tönig	70726	Tröglehütte	70805
Thörlehütte	70807	Topfalm	70406	Tröglgrabenhütte	70410
Thörleralm	70527	Topfaste	70406	Troi	70905
Thunalm	70734	Torfmoos	70415	Trojen	70724
Thurn	*70731	Tortalalm-Hochleger	70936	Trojer	70527
Thurnaste	70922	Tortalalm-Niederleger	70936	Trudihütte	70831
Thurnbach	70902	Tösens	*70629	Trunaalm	70359
Thurnbichl	70412	Touristenrast	70362	Trunahütte	70359
Thurntaler-Rast	70706	Tradegg	70401	Trutschnig	70718
Tiefenbach	70504	Traidler	70401	Tschafein	70606
Tiefenbach	70902	Trainsalm	70527	Tscharniedling	70707
Tiefenbachalm-Hochleger	70907	Traiting	70916	Tscharrhütte	70713
Tiefenbachalm-Mitterleger	70907	Tramserhof	70614	Tscheyalpe	70615
Tiefenbachalm-Niederleger	70907	Tramwaldhütte	70938	Tschikerkaser	70705
Tiefental	70337	Tränkesiedlung	70828	Tschitscher	70716
Tiefental	70339	Trankhütte	70216	Tschitscheralm	70720
Tiefental	70530	Trat	70501	Tschon	70219
Tiefental	70901	Tratlaste	70938	Tschulealm	70731
Tiefentalalm	70406	Trattalm	70411	Tschupbach	70624
Tiefentaler Alpe	70217	Tratte	70720	Tschurtschentalerhof	70332
Tiefhof	70615	Tratten	70717	Tschwabele	70715
Tieflehn	70217	Trattenbachalm	70406	Tufisbodenalpe	70831
Tiefsöllalm	70409	Trattenbachalm	70408	Tuft	70905
Tienzens	70355	Trattlgrundalm	70416	Tuftelalm	70821
Tierberg	70501	Tratzberg	*70928	Tulfein	70360
Tillfussalm	70368	Traualpe	70832	Tulfeinalm	70360
Tilliach	70706	Traucha	70406	Tulfer Hütte	70360
Tilliachalm	70706	Trausnitzalm	70504	Tulferberg	70360
Timberg	70411	Trautmannskinden	70623	Tulfes	*70360
Timmelsjoch	70220	Traxl	70412	Tumpen	*70223
Timmls	*70201	Treienalpe	70823	Tunelwiesaste	70938
Tinkl	70712	Trelebitschalm	70719	Tux	*70934
Tinklebenalm	70712	Trenk	70224	Tuxer	70915
Tinklwinklalm	70712	Trenkwald	70217	Tuxer-Ferner-Haus	70934
Tiolet	70625	Trettlalm	70530	Tuxer-Joch-Haus	70934
Tiroler Hof	70518	Tribulaunhütte	70317	Tuxneralpe	70216
Tiroler Hütte	70348	Trielaste	70938	Tyrolit	70926
Tiroler-Bauernhöfe-Museum	70512	Triendlhof	70345		
Tischleralm	70333	Triflhütte	70836		
Tischleralm	70524	Trin	70717		
Tischleraste	70366	Trins	*70359	Übelalm	70530
Tiwagsiedlung	70211	Triplonalm	70932	Überfeld	70223
Tobadill	*70628	Tristach	*70732	Übersachsen	70629
Tobelhütte	70621	Tristacher See	70703	Überschüssalm	70907
				Überwasser	70613

## U

## Übersicht aller Siedlungsnamen

Uderns	*70935	Untere Kerrachalm	70334	Unterkosten	70705
Ulmich	70609	Untere Lärchenbergalm	70420	Unterkressbrunnalm	70927
Ulnalm	70405	Untere Lichtalpe	70836	Unterkühlermahdalm	70929
Ulrichsbichl	70703	Untere Lodronalm	70406	Unterlängenfeld	*70208
Ulrichsbrücke	70833	Untere Neualm	70526	Unterlangkampfen	*70515
Umhausen	*70223	Untere Reintalalm	70416	Unterleger	70341
Umkehrhütte	70828	Untere Roßalpe	70832	Unterleibnig	70725
Umlberg	*70933	Untere Roßeggalm	70403	Unterleins	70201
Umspannwerk Westtirol	70202	Untere Roßgumpenalpe	70817	Unterleite	70349
Unholzen	70528	Untere Scheibenbichlalm	70410	Unterlizenkaralm	70412
Untenlehn	70208	Untere Schmaleggalm	70504	Unterlesach	70712
Unter Ranhartalm	70509	Untere Schnappenalm	70418	Unterletzen	*70826
Unter-Lein	70412	Untere Schwarzachalm	70912	Unterlochalphütte	70630
Unteracheraste	70938	Untere Seebachalm	70724	Unterm Wald	70720
Unterachleit	70502	Untere Seßladalpe	70609	Untermairgscherz	70702
Unterhornachalm	70920	Untere Sparchen	70513	Untermalfrag	70625
Unteraigen	70410	Untere Steinbergalm	70420	Untermanzl	70406
Unteraigneraste	70938	Untere Straßbergalpe	70205	Untermarendebach	70314
Unteralkus	70702	Untere Strindenalpe	70811	Untermarkter Alpe	70203
Unteranger	70410	Untere Stuibenalpe	70829	Untermärz	70931
Unterarnalm	70706	Untere Taxeralm	70717	Untermieming	*70209
Unterascherkaser	70705	Untere Traualpe	70832	Untermoos	70505
Unterassling	*70705	Untere Trenkbachaste	70938	Unternotheggeralm	70412
Unterasten	70916	Untere Velillalpe	70608	Unternurpensalm	70938
Unteraurach	70401	Untere Zwieselsteintajen	70220	Unternurpensalm-Hochleger	70938
Unterbacheraste	70938	Unteregg	70334	Unterpeischlach	*70712
Unterberg	70331	Untereggeraste	70938	Unterperfuss	*70361
Unterberg	70350	Unteres Lavierenbad	70345	Unterpetereralm	70720
Unterberg	70504	Unterfaggen	70601	Unterpettnau	70339
Unterberg	70530	Unterfaistneralm	70526	Unterpinswang	*70827
Unterberg	70914	Unterfalpetan	70610	Unterrain	70202
Unterberg	70929	Unterfeld	70305	Unterrain	70217
Unterberg	70932	Unterfeld	70706	Unterrain	70606
Unterbergalm	70412	Unterfercher	70725	Unterreinsalm	70336
Unterbergalm-Hochleger	70916	Unterfoidlingalm	70403	Unterried	70208
Unterbergeralm	70530	Unterfoischingalm	70420	Unterried	*70704
Unterberghütte	70624	Untergaicht	70836	Unterriedaste	70938
Unterbichl	70609	Untergaimberg	*70708	Unterriedern	70202
Unterbichl	70922	Untergarten	*70821	Unterriefen	70627
Unterbichlalm	70418	Untergassen	70932	Unterrotte	*70724
Unterbirkenberg	70357	Untergiblen	*70808	Unterschick	70936
Unterbrunn	70411	Untergrünau	*70808	Unterschindeltal	70319
Unterburg	*70712	Untergschwend	*70832	Unterschnappalm	70409
Unterdorf	70707	Untergufer	70601	Unterschrofen	70608
Untere Alpe	70629	Untergurgl	70220	Unterschaigbergalm	70406
Untere Bergalm	70929	Unterhalde	70837	Unterschwendt	70418
Untere Figge	70101	Unterhauning	70526	Unterseebenalm	70215
Untere Göriacher Alm	70707	Unterhäuser	70611	Unterstalleralm	70710
Untere Grube	70352	Unterhäusern	70202	Unterstät	70409
Untere Hemerachalm	70208	Unterhemermoosalm	70406	Untersteigental	70510
Untere Hochstraße	70345	Unterhochstätalm	70418	Unterstein	70503
Untere Höfen	70818	Unterholz	70913	Unterstein	70511
Untere Höhe	70927	Unterhuberalm	70708	Unterstrass	70213
Untere Issalm	70219	Unterhueberaste	70938	Untertal	70317
Untere Katalalm	70717	Unterkirchen	70326	Untertilliach	*70733

## Übersicht aller Siedlungsnamen

Untertösens	70624	Versellerberg	70706	Vorderdemmelshüttenalm	70406
Untertrockenbachalm	70527	Versing Alm	70623	Vorderdux	70513
Untertroi	70905	Versingalpe	70609	Vordere Abendpoit	70523
Unterwainigalm	70707	Verwallalpe	70621	Vordere Achenal-Grundalm	70408
Unterwaldalm	70717	Verwalteralm	70527	Vordere Achenal-Hochalm	70408
Unterwalden	70706	Vesulalpe	70609	Vordere Alperschonalpe	70819
Unterwarming	70405	Vetterstätt	70509	Vordere Aschbachalm	70530
Unterwasser	70419	Vidraul	70704	Vordere Feldalm	70530
Unterweg	*70333	Viehweide	70528	Vordere Fundusalm	70223
Unterweg	70627	Vierstalleralm	70403	Vordere Gleirschalmhütte	70347
Unterwegeralm	70731	Viertelalm-Hochleger	70910	Vordere Lechleitner Alpe	70831
Unterwiesenalm	70510	Viertelalm-Niederleger	70910	Vordere Leierstalalm	70223
Unterwindau	*70420	Vill	*70101	Vordere Malfonalpe	70616
Unterwinkel	70801	Vils	*70833	Vordere Pirchbodenalm	70212
Urbesalm	70333	Vilsalpe	70832	Vordere Pollesalm	70208
Urgen	70604	Vilsalpsee	70832	Vordere Schochenalpe	70817
Urschla	70406	Vilser Alpe	70833	Vordere Stalle	70724
Urschlaalm	70406	Vilser Hof	70833	Vordere Sulztalalm	70208
Urslaualm	70510	Vinaders	70313	Vordere Trojeralm	70724
Ursprung	70527	Vintlalm	70358	Vordere Tumpenalm	70223
Ursprungalm	70527	Virgen	*70734	Vorderegg	70416
Usseralpe	70832	Visnitzalpe	70609	Vorderenberg	70918
Usterberg	70409	Vitunserkaser	70704	Vorderhauld	70518
Usterkaralm	70409	Vogelalm	70408	Vorderhöfle	70204
		Vogeldreckaste	70914	Vorderhornbach	*70834
	<b>V</b>	Vogeleckhütte	70828	Vorderkaiserfeldenhütte	70508
Vadiesen	70616	Vögeleralm	70333	Vorderkobl	70617
Valdafouralpe	70615	Vogelsang	70505	Vorderlanersbach	70934
Vallruckalm	70934	Vogelsang	70717	Vorderölbalkalm	70406
Vals	*70362	Vögelsberg	70367	Vodderrauth	70617
Valzur	70608	Vögelsberg Gasthof	70367	Vorderreith	70408
Veidlerkaser	70705	Vögelsberger Galtalm	70367	Vorderreithalm	70408
Veitenalm	70418	Vogeltenn	70419	Vorderschleimsalm	70907
Veitsbergalm	70527	Voglaste	70941	Vorderspadegg	70204
Vellenberg	70312	Volderau	70334	Vorderstarkalpe	70630
Venedigerblick	70717	Volders	*70365	Vordersteinberg	70929
Venedigerhaus	70717	Voldertal	70360	Vorderthiersee	*70527
Venedigerwarte	70716	Voldertal	70365	Vorderverjunsalpe	70617
Venet-Panoramarestaurant	70630	Volderwald	*70360	Vorderweißachalm	70504
Venetalphütte	70204	Volderwildbad	70365	Vorderwindau	*70420
Venethütte	70630	Voldöpp	*70512	Voreggen	70309
Venn	70313	Völkl	70410	Vorgiggl	70628
Venner Alm	70313	Volkzeinalm	70706	Vorhäuser	70628
Vent	*70220	Volkzeiner Hütte	70706	Vorhof	70505
Venter Tal	70220	Völlental	70505	Vorlehen	70530
Verbeilalpe	70628	Völs	*70364	Vornbichl	70403
Vergein	*70705	Völsesgasse	70337	Vorwaldaste	70920
Vergör	70310	Vomp	*70936	Vöstenalm	70333
Vergötschen	70611	Vomperbach	*70933		
Vergröß	70608	Vomperbach	*70936		<b>W</b>
Verill	70627	Vomperberg	*70936	Wacht	70527
Vernagthütte	70220	Vorbergalm	70365	Wacht	70714
Verpeilalpe	70611	Vorder-Karalm	70406	Wacht	70733
Verpeilhütte	70611	Vorderberg	70932	Wachtl	70527
Versahl	70608	Vorderbockbachalpe	70831	Wagneralm	70404

## Übersicht aller Siedlungsnamen

Wagnerbauer	70404	Wallfahrtskirche St. Maria	70516	Weidach	70941
Wagrain	70508	Wallhorn	*70723	Weidasiedlung	70820
Wagrain-Mühltal	*70508	Wallhorner Alm	70723	Weidau	70510
Wagstätalm	70408	Wallische Hütte	70717	Weidener Hütte,auch	70938
Wahlerhof	70731	Wallner	70519	Nafinghütte	
Wahrbichl	70911	Wallneralm	70519	Weiler Haus	70531
Waidach	70412	Waltl	70404	Weinbergerhaus	70513
Waidpoitalm	70526	Walzn	70307	Weindlaste	70365
Waidring	*70419	Wand	70617	Weingrubhütte	70406
Waier	*70717	Wandaln	70920	Weirer	70725
Walchau	70403	Wandbergalm	70523	Weirichalm	70333
Walchen	70831	Wandberghütte	70523	Weirichalm-Oberleger	70333
Walchenbach	*70222	Wandegg	70920	Weisland	70213
Walcher	70705	Wanderbauer	70416	Weislhof	70926
Walcher	70713	Wanderwald	70617	Weißach	70403
Walchsee	*70529	Wandlealpe	70819	Weissach	*70513
Wald	*70201	Wangalm	70326	Weißachgraben	70509
Wald	70202	Wanglalm	70934	Weißbach	70419
Wald	70213	Wängle	*70835	Weißbach	70530
Wald	70217	Wannealpe	70603	Weißbachalm	70912
Wald	70220	Wannehütte	70204	Weißbachalm-Mitterleger	70912
Wald	70410	Warscher	70705	Weißbach am Lech	*70836
Wald	70526	Wartegg	70817	Weißbachalm	70917
Waldbauer	70336	Warth	70527	Weißbachhütte	70917
Waldberg	70903	Wartschensiedlung	70708	Weißfeldalm	70709
Waldele	70216	Wartschensiedlung	70719	Weißenstein	70403
Walder Alm	70311	Wartscher	70719	Weißensteinalm	70403
Walder Alm-Kapelle	70311	Wasen	70801	Weißensteinalm	70412
Walderalm	70706	Wasserbühel	70420	Weißes Haus	70601
Walderbrücke	70301	Wasserfall	70920	Weißhaus	70827
Waldfrieden	70341	Wasserhaus	70356	Weißlahn	70933
Waldgütl	70516	Wasten	70420	Weißleiten	70417
Waldhausalm	70408	Watsch	70930	Weißsteinalm	70732
Waldhoaralm	70934	Wattenberg	*70366	Weißwald	70217
Waldhof	70527	Wattens	*70367	Weißwandhütte	70418
Waldhof	70608	Waxeggalm	70908	Weitau	70416
Waldhorbalm	70936	Waz-Hochleger	70366	Weitenstall	70713
Waldhuber	70705	Wazalm	70366	Weitgriesalm	70907
Waldhuberkaser	70705	Weber	70311	Weitgriesalm (Kaiserhütte)	70907
Waldhütte	70934	Weberalm	70416	Weithaghütte	70406
Waldkapelle	70513	Weberalm	70731	Weittalalm	70504
Waldkapelle	70613	Weer	*70937	Weixmannstall	70217
Waldlalm	70903	Weerberg	*70938	Wellalm	70719
Waldlalm	70920	Weerer-Eben	70937	Welschewaldhütte	70815
Waldneralm	70720	Wegmacherhütte	70342	Weltlingalpe	70832
Waldrast	70806	Wegscheid	70406	Welzau	70831
Waldrast	70921	Wegscheid-Hochalm	70524	Welzelach	*70734
Waldruhe	70208	Wegscheid-Niederalm	70524	Welzenalm	70412
Waldschenke	70406	Wehralm	70517	Wemeteigenalm	70419
Waldschönau	70525	Weiberndorf	70416	Wendelinkapelle	70368
Waldtal	70505	Weichsölln	70406	Weng	70410
Wall	70403	Weidach	70209	Weng	70522
Walleralm	70524	Weidach	70326	Weng	70936
Wallernalm	70420	Weidach	70508	Wengertalm	70348
Wallfahrtskirche Klobenstein	70412	Weidach	70807	Wengle	*70804

## Übersicht aller Siedlungsnamen

Wennis	*70224	Wiesle	70205	Winkel	70831
Werk-Fall	70833	Wiesle	70208	Winkelalm	70529
Werlberg	70503	Wiesle	70224	Winkelalm	70910
Westendorf	*70420	Wiesle	70832	Winkelheim	70511
Westerachalm	70409	Wild-Hochalm	70408	Winkelmoos	70403
Westfalenhaus	70347	Wildalm	70401	Winkeltal	70706
Westnerau	70523	Wildalm	70403	Winkl	70402
Wetterkreuzhütte	70734	Wildalm	70408	Winkl	70419
Wettersteinhütte	70326	Wildalm	70504	Winkl	70506
Widdereggalpe	70828	Wildalm	70908	Winkl	70510
Widdersberger Alm	70340	Wildalpgatterl	70403	Winkl	70529
Widmos	70419	Wildangerhütte	70410	Winkl	70531
Widschwenter Alm	70525	Wildaumühle	70910	Winkl	70606
Wiedersberger Alm	70501	Wildbichl	70519	Winkl	70623
Wiedholzau	70519	Wildbichler Alm	70523	Winkl	*70704
Wiegalm	70402	Wildeben	70310	Winkl	70713
Wiener Neustädter Hütte	70807	Wildebenealpe	70831	Winkl	70733
Wierer	70910	Wildenbach	70530	Winkl	*70835
Wies	70511	Wildenfeldalm	70409	Winkl-Schattseite	70416
Wies	70520	Wildenkaralm	70527	Winkl-Sonnseite	70416
Wies	70526	Wilder Kaiser	70404	Winkle	70208
Wies	70528	Wilder Kaiser	70524	Winklen	70208
Wies	*70829	Wilder Kaiser-Berggebiet	70410	Winkler	70705
Wiesberg	70628	Wildermieming	*70368	Winklern	70411
Wiesberg	70902	Wildgrube	70337	Winnebach	70208
Wiesbichl	70826	Wildkaralm	70406	Winnebachseehütte	70208
Wiese (2x)	70217	Wildlahner	70349	Winterbrücke	70717
Wiese	70609	Wildmoos	70220	Winterstall	70220
Wiese	70610	Wildmoos	*70357	Winterstelleralm	70417
Wiese	70713	Wildmoos	70504	Winterstube	70504
Wieseggalm	70510	Wildmoos	70617	Winterstube	70910
Wiesen	70418	Wildmoosalm	70357	Wiptaler-Hof	70359
Wiesen	*70704	Wildseeloderhaus	70403	Wireshof	70319
Wiesenalm	70418	Wildstätt	70366	Wirl	70606
Wiesenegg-Grüntal	70401	Willi-Merkl-Hütte	70822	Wirts-Grundalm	70409
Wiesenfleck	70355	Wilten	*70101	Wirts-Hochalm	70409
Wiesengrund	70341	Wimm	70401	Wirts-Mitterleger	70409
Wiesenhof	70348	Wimm	70504	Wirtsalm	70414
Wiesenhof	70356	Wimm	70509	Wirtsalm	70725
Wiesenhof	70610	Wimmertalalm	70912	Wirtshaus zur Säge	70719
Wiesenhof	70920	Windau	70220	Witschauaste	70903
Wiesenhöfe	70302	Windaubergalm	70420	Wittberg	70512
Wiesenhütte	70703	Windauschmied	70420	Wochenbrunn	70509
Wiesenhütten	70912	Windegg	70214	Wochenbrunneralm	70509
Wiesenmühle	70212	Windegg	70360	Wochenendsiedlung	70910
Wiesenruh	70212	Windegg	70415	Hochfügen	
Wiesenschwang	70413	Windfang	70221	Wochenendsiedlung Pill	70921
Wiesenweg	70414	Windgfaß	70916	Wodenalm	70717
Wiesenweiler	70916	Windhag	70337	Wohlfahrt	70220
Wieseraste	70938	Windhag	70903	Wohlgemuthalm	70717
Wieserkaser	70704	Windhagaste	70932	Wohlmuting	70410
Wiesflecker	70711	Windschnur	70725	Wolf	70355
Wieshütte	70804	Winkel	70224	Wolfig	70508
Wiesing	70506	Winkel	70414	Wolfingeralm	70529
Wiesing	*70939	Winkel	70504	Wölfler- Spertens	70912

## Übersicht aller Siedlungsnamen

Wolfratshauer Hütte	70821	Zeidlerhof	70304	Zisterzienserstift Stams	70221
Wolfsgruben	70219	Zein	70209	Zöbele	70604
Wolfskehr	70611	Zeinerhof	70330	Zoblau	70517
Wolkenmoos	70416	Zeinlach	70409	Zöblen	*70837
Wollbell	70304	Zelger	70728	Zöhreralm	70901
Wolsegger	70717	Zell	*70513	Zollamt Achenkirch	70901
Wölzenberg	70522	Zell am Ziller	*70940	Zollamt Wildbichl	70519
Wölzer	70413	Zellberg	*70941	Zoller	70338
Wopfneralm	70921	Zellbergasten	70941	Zollhaus	70510
Wörgl	*70531	Zellbergeben	*70941	Zollhütte in der Au	70903
Wörgler Boden	70531	Zellberger	70908	Zollhütte in der Hundskehle	70903
Wörgöttalm	70403	Zementfabrik Schretter	70833	Zöpfl	70402
Wörnsbach	70508	Zementwerk	70526	Zornhütte	70718
Wört	70369	Zemmgrund	70920	Zöschken	70717
Wötzing	70409	Zenzer	70419	Zotentalm-Hochleger	70907
Wugge-Alm	70707	Zenzeralm	70411	Zotentalm-Mitterleger	70907
Wunalm	70723	Zenzern	70411	Zotentalm-Niederleger	70907
Würfelehütte	70734	Zephirau	70411	Zotta	70501
Wurmeggalm	70501	Zerreralpe	70829	Zottaalm	70501
Wurmhof	70501	Zettersfeld (2x)	70708	Zöttbachalm	70504
Württembergischer Haus	70630	Zettersfeld	70719	Zotten	70726
Wurzach	70524	Zettersfeld	*70731	Zugspitzblick	70803
Wurzalm	70408	Ziedersbergalm	70401	Zugspitzblick	70837
Wurzbergalm	70208	Zieglstadl	*70330	Zum guten Hirten	70727
Wurze	70706	Zieplhöfe	70420	Zunftkirche	70804
Wurzenrain	70406	Zifres	70304	Zunigalm	70717
Wurzeralm	70706	Zillergrund	70903	Zunternigalpe	70831
Wustalpe	70831	Zillergrund	70920	Zupalalm	70734
	<b>Z</b>	Zillergrund Gasthaus	70920	Zupalseehütte	70734
		Zillerplattenalm	70903	Zweifelhäuser	70938
Zabernig	70708	Zillfeld	70406	Zwenewaldalm	70709
Zabernig	70717	Zimmerau	70414	Zwerchbach	70936
Zachen Aste	70305	Zimmereben	70927	Zwengerhaus	70315
Zadresalpe	70615	Zimmerer	70365	Zwieselbacher Sennhütte	70223
Zagl	70313	Zimmerleiterkaser	70705	Zwieselbauer	70406
Zajach	70727	Zimmermoos	*70506	Zwieselstein	*70220
Zalesedalm	70712	Zimmertal	70303	Zwieslen	70825
Zalln	70938	Zinsbergalm	70402	Zwirsch	70202
Zammer Schihütte	70630	Zinsberghaus	70402	Zwischensimmering	70213
Zammerberg	*70630	Zintberg	70926		
Zams	*70630	Zipfelhof	70815		
Zapfen	70913	Zirbenalm	70709		
Zappenhof	70614	Zirchbichl	70209		
Zare	70704	Zireiner Alm	70517		
Zargertaje	70220	Zirkenhof	70328		
Zassl	70406	Zirl	*70369		
Zauberwinkel	70530	Zirl Bahnhof	70369		
Zauche	*70731	Zirleraste	70938		
Zaufenlochhütte	70621	Zirmach	70356		
Zaunhof	*70217	Zirmahütte	70349		
Zedlach	*70717	Zirmalm	70369		
Zedlacher Alm	70717	Zirnbachalm	70221		
Zedlacher Ochsenalm	70717	Zirmebenhütte	70812		
Zehentalalm	70333	Zischger	70727		
Zehrer	70419	Zischkealm	70726		









# Änderungsverzeichnis



**ÄNDERUNGEN IN DER VERWALTUNGSGLIEDERUNG**  
**VOM 15.5.1991 - 1.1.2001**

**1a. Grenzänderungen von Gemeinden**

Kenn- ziffer	von der Gemeinde an die Gemeinde	Politischer Bezirk (Gerichtsbezirk)	Änderungen	Neuer Stand	Gesetzliche bzw. amtl. Grundlagen
			Gebäude- Einw.	Gebäude- Einw.	
MIT 1.1.1994					
703 58	<b>Thaur</b>	Innsbruck-Land (Hall (i.T.))		727 - 3.230	LGBL. TIROL Nr. 138/1993
703 46	Rum	Innsbruck-Land (Hall (i.T.))	9 - 24	1.045 - 8.095	
MIT 1.1.1999					
705 31	<b>Wörgl</b>	Kufstein (Kufstein)		1.536 - 10.041	LGBL. TIROL Nr. 004/1999
705 14	Kundl	Kufstein (Rattenberg)	5 - 13	880 - 3.468	
MIT 1.1.2000					
707 16	<b>Lienz</b>	Lienz (Lienz)		1.848 - 11.864	LGBL. TIROL Nr. 078/1999
707 15	Leisach	Lienz (Lienz)	1 - 0	192 - 3.468	
MIT 1.1.2001					
706 18	<b>Pians</b>	Landeck (Landeck)		205 - 770	LGBL. TIROL Nr. 064/2001
706 07	Grins	Landeck (Landeck)	13 - 42	298 - 1.189	

**1b. Grenzänderungen von Gemeinden nach Ortschaften**

Kenn- ziffer	von der Gemeinde Ortschaft	Kennziffer	an die Gemeinde Ortschaft
MIT 1.1.1994			
703 58	<b>Thaur</b> Thaur Leitweg Nr. 12 Leitweg Nr. 14 Madleinweg Nr. 17,19,21,23 Römerstraße Nr. 24,26,28	703 46	Rum Rum Langer Graben Nr. 26a Finkenberg Nr. 12a Madleinweg Nr. 4,6,8,10 Römerstraße Nr. 6a,10,12
MIT 1.1.1999			
705 31	<b>Wörgl</b> Lahntal Nr. 20	705 14	Kundl Lahntal Nr. 20
MIT 1.1.2000			
707 16	<b>Lienz</b> Pustertaler Str. Nr. 44	707 15	Leisach Leisach Nr. 144
MIT 1.1.2001			
706 18	<b>Pians</b> Quadratsch, Gmar Nr. 1, 1b, 2, 2a, 2b, 3, 3a, 4, 5 Quadratsch, Grist Nr. 6, 7, 8, 9	706 07	Grins Grins, Gmar Nr. 1, 1b, 2, 2a, 2b, 3, 3a, Nr. 4, 5 Grins, Grist Nr. 6, 7, 8, 9

## 2. Änderungen der Bezeichnungen - Verleihung der Bezeichnung MARKT

Kenn- ziffer	Gemeinde	im Politischen Bezirk	in Kraft seit	Gesetzliche bzw. amtl. Grundlagen
707 19	Nußdorf-Debant	Lienz	01.06.1995	LGBL. Tirol Nr. 037/1995
703 64	Völs	Innsbruck-Land	01.01.2000	LGBL. Tirol Nr. 024/1999

## 3. Änderungen bzw. Festlegungen von Gemeindenamen

Kenn- ziffer	Früherer Name	Neuer Name (Die Gemeinde liegt im Politischen Bezirk)	in Kraft seit	Gesetzliche bzw. amtl. Grundlagen
707 23	Prägraten	Prägraten am Großvenediger (Lienz)	01.01.1997	LGBL. Tirol Nr. 026/1996

## 4. Aufhebung von Gemeindezusammenlegungen

MIT LGBL. TIROL Nr. 073/1991

wurde die mit Wirksamkeit von 1.1.1974 erfolgte Zusammenlegung der Gemeinden Inzing und Hatting zur Gemeinde Inzing aufgehoben.

Mit Wirksamkeit vom 1.1.1992 existieren daher folgende Gemeinden:

703 19 Inzing: Fläche 1.936,85 ha, Gebäude 716, Einwohner 2.717

Zählsprengel 000: Fläche 27,82 ha, Gebäude 197, Einwohner 789

Zählsprengel 001: Fläche 1.909,03 ha, Gebäude 519, Einwohner .928)

**703 18 Hatting:** Fläche 706,58 ha, Gebäude 209, Einwohner 809 (früher Inzing, Spr. 002)

**ÄNDERUNGEN IN DER VERWALTUNGSGLIEDERUNG  
vom 2.1.2001 - 1.11.2004**

**Auflösung von Gerichtsbezirken**

**laut BGBl. II Nr. 240/2002**

Mit 1.7.2002 wird das Bezirksgericht Hopfgarten aufgelassen.

Die Gemeinden des aufgelösten Gerichtsbezirkes (Brixen im Thale, Hopfgarten im Brixental, Itter, Kirchberg in Tirol und Westendorf) werden dem Gerichtsbezirk Kitzbühel zugewiesen.

Mit 1.7.2002 wird das Bezirksgericht Matri in Osttirol aufgelassen.

Die Gemeinden des aufgelösten Gerichtsbezirkes (Hopfgarten in Deferegggen, Kals am Großglockner, Matri in Osttirol, Prägraten am Großvenediger, Sankt Jakob in Deferegggen, Sankt Veit in Deferegggen und Virgen) werden dem Gerichtsbezirk Lienz zugewiesen.





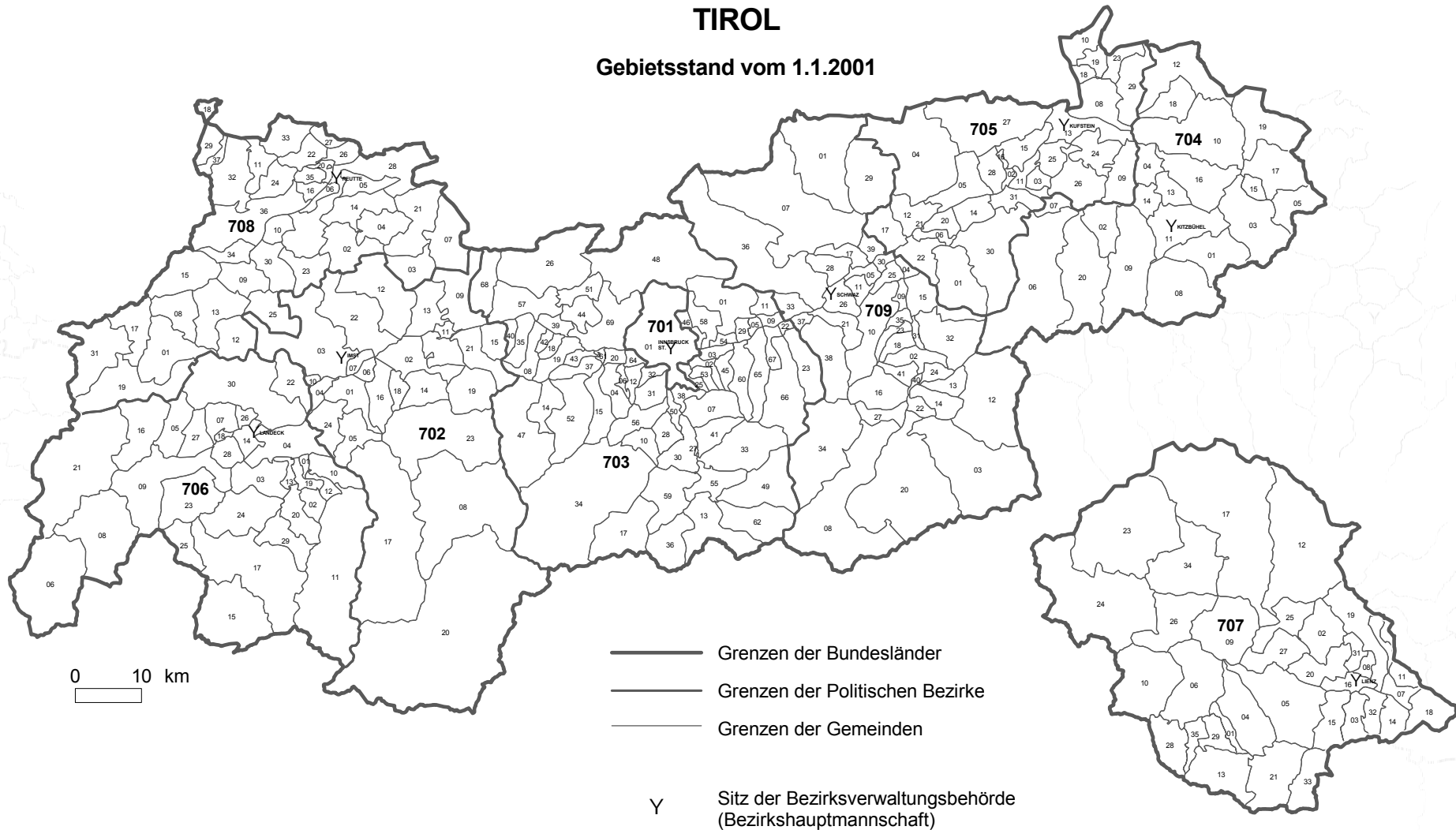
Karten



# KARTE DER GEMEINDEGRENZEN TIROL

Gebietsstand vom 1.1.2001

253



0 10 km

- Grenzen der Bundesländer
- Grenzen der Politischen Bezirke
- Grenzen der Gemeinden

Y Sitz der Bezirksverwaltungsbehörde  
(Bezirkshauptmannschaft)

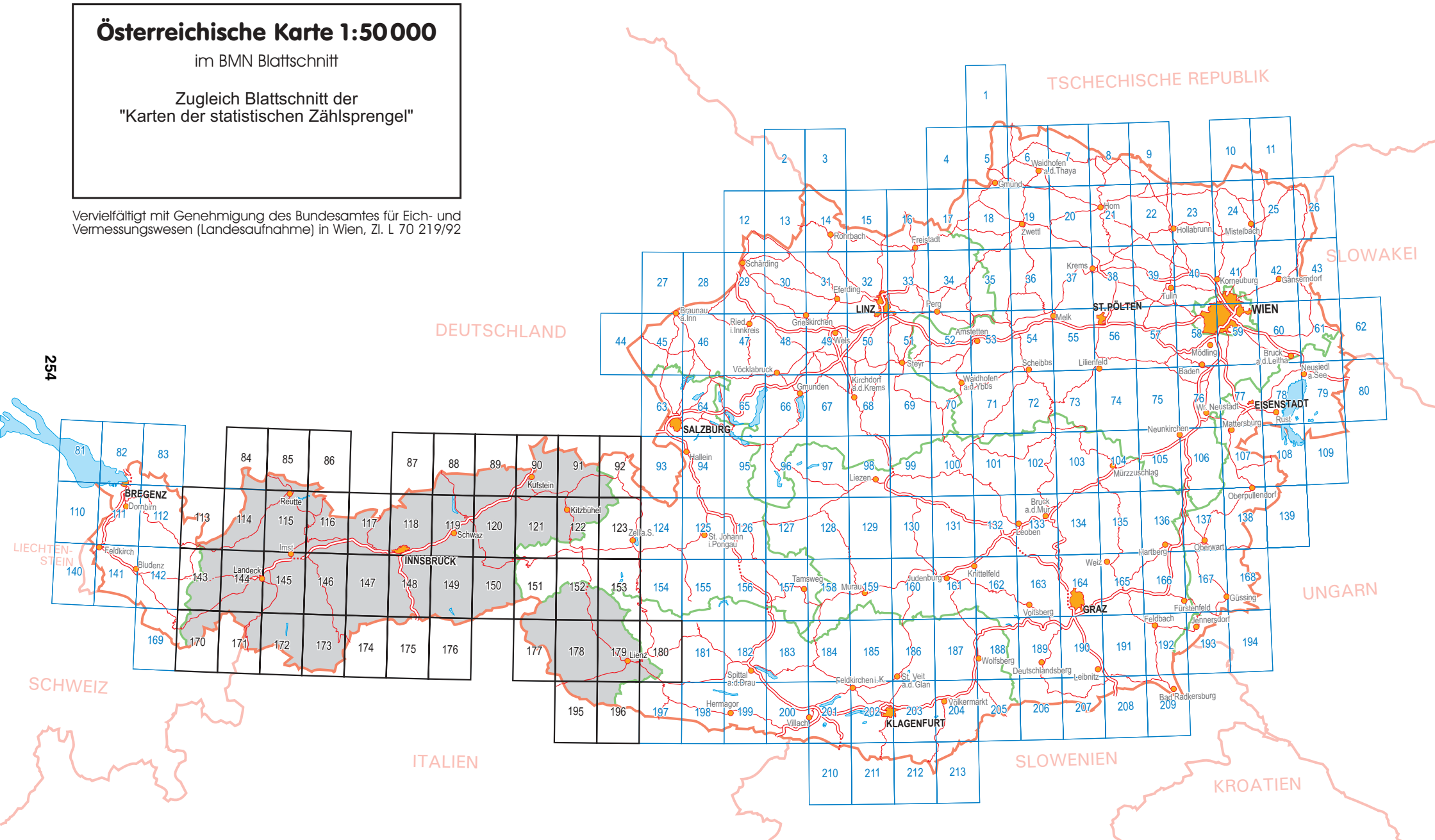
Kennziffern: 1. Stelle: Bundesland  
**707**<sub>24</sub> 2. u. 3. Stelle: Politischer Bezirk (Statutarstadt)  
 4. u. 5. Stelle: Gemeinde

# Österreichische Karte 1:50 000

im BMN Blattschnitt

Zugleich Blattschnitt der  
"Karten der statistischen Zählspengel"

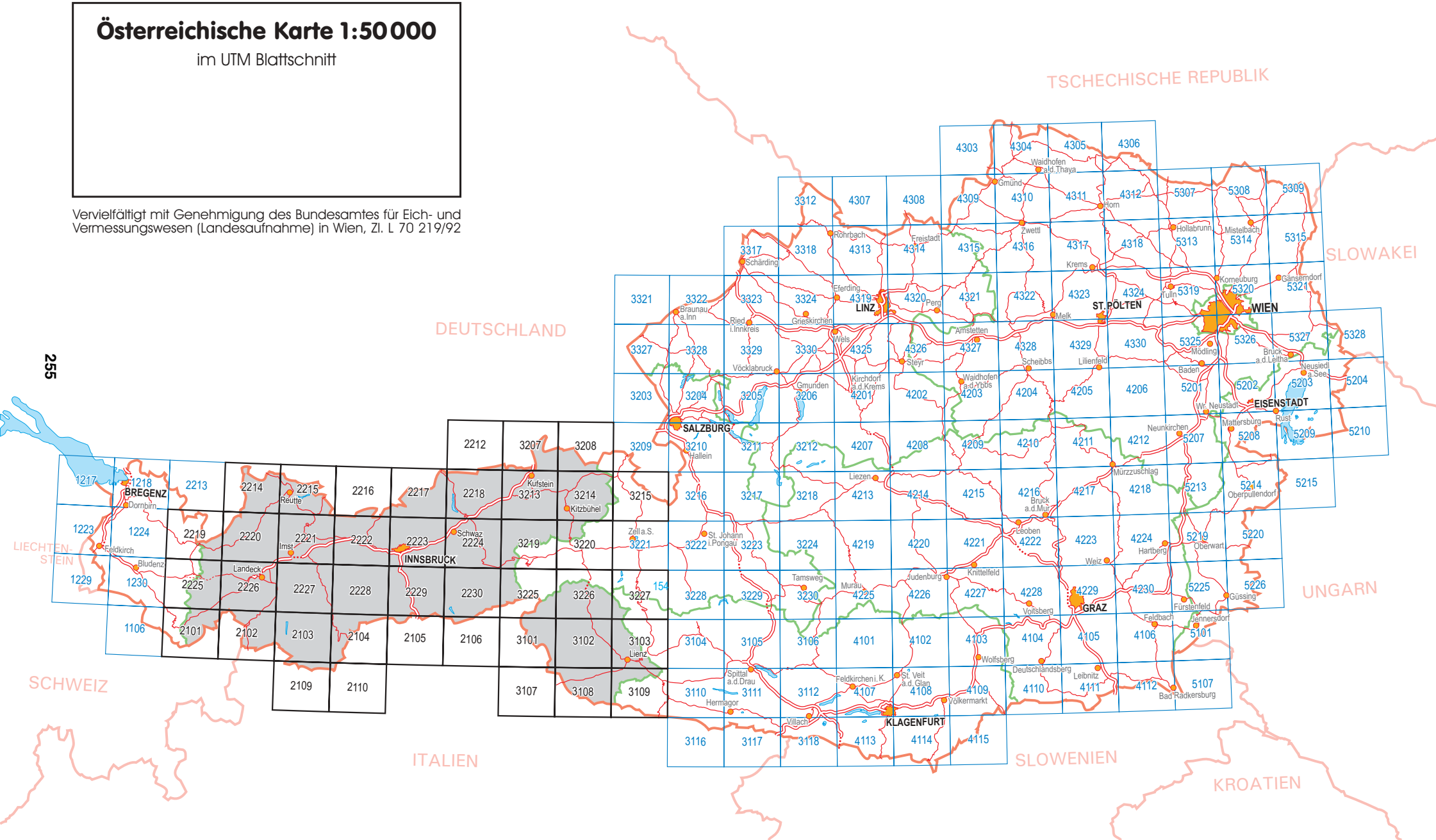
Vervielfältigt mit Genehmigung des Bundesamtes für Eich- und Vermessungswesen (Landesaufnahme) in Wien, Zl. L 70 219/92



# Österreichische Karte 1:50 000

im UTM Blattschnitt

Vervielfältigt mit Genehmigung des Bundesamtes für Eich- und Vermessungswesen (Landesaufnahme) in Wien, Zl. L 70 219/92



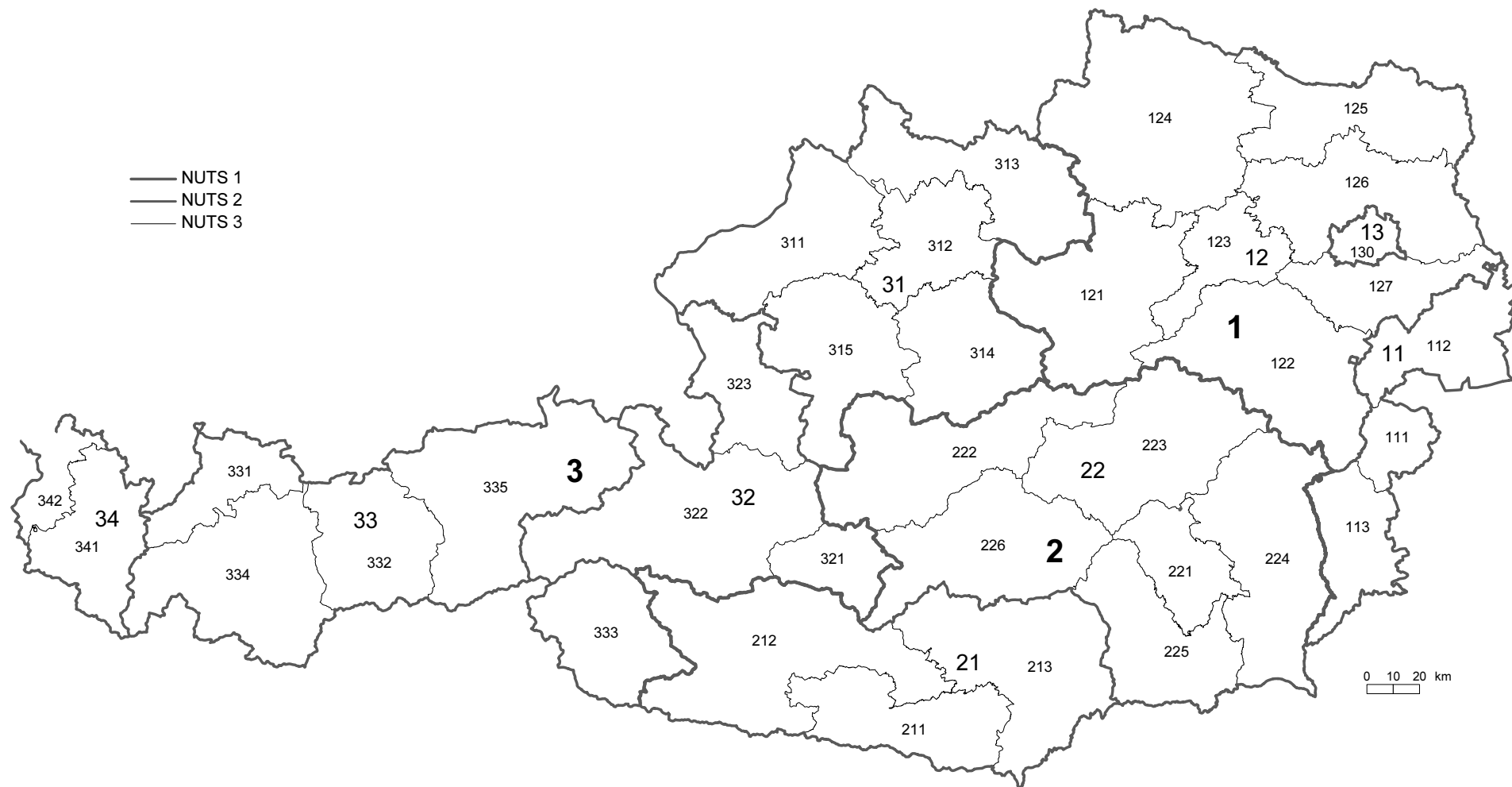


# Gliederung Österreichs in NUTS-Einheiten



# Karte der NUTS-Gliederung Österreichs der Ebenen 1 bis 3 Gebietsstand vom 1. Jänner 2004

258



## Gliederung Österreich in NUTS-Einheiten

Gebietsstand 1.1.2004

CODE NUTS1 NUTS2 NUTS3	Zugehörige Bundesländer, SS Statutarstädte, PB Politische Bezirke, GB Gerichtsbezirke (PB...)	Fläche in km <sup>2</sup>	Wohnbevölkerung 2001
<b>AT Österreich</b>		<b>83.870,95</b>	<b>8.032.926</b>
<b>AT1 Ostösterreich</b>	<b>Burgenland, Niederösterreich, Wien</b>	<b>23.557,89</b>	<b>3.373.496</b>
<b>AT11 Burgenland</b>	<b>Ganzes Bundesland</b>	<b>3.965,46</b>	<b>277.569</b>
AT111 Mittelburgenland	PB Oberpullendorf	701,49	38.096
AT112 Nordburgenland	SS Eisenstadt, SS Rust, PB Eisenstadt-Umgebung, PB Mattersburg, PB Neusiedl am See	1.792,56	140.976
AT113 Südburgenland	PB Güssing, PB Jennersdorf, PB Oberwart	1.471,41	98.497
<b>AT12 Niederösterreich</b>	<b>Ganzes Bundesland</b>	<b>19.177,78</b>	<b>1.545.804</b>
AT121 Mostviertel-Eisenwurzen	SS Waidhofen an der Ybbs, PB Amstetten, PB Melk, PB Scheibbs	3.356,65	237.461
AT122 Niederösterreich-Süd	SS Wiener Neustadt, PB Lilienfeld, PB Neunkirchen PB Wiener Neustadt (Land), GB Baden mit den Gemeinden Altenmarkt an der Triesting, Berndorf, Enzesfeld-Lindabrunn, Furth an der Triesting, Hernstein, Hirtenberg, Pottenstein, Weissenbach an der Triesting (PB Baden)	3.367,10	246.144
AT123 Sankt Pölten	SS St. Pölten, PB St. Pölten (Land)	1.230,14	142.430
AT124 Waldviertel	SS Krems an der Donau, PB Gmünd, PB Horn, PB Krems (Land), PB Waidhofen an der Thaya, PB Zwettl	4.614,70	224.402
AT125 Weinviertel	PB Hollabrunn, GB Laa an der Thaya (PB Mistelbach), GB Mistelbach ohne die Gemeinden Bockfließ, Groß-Engersdorf, Großebersdorf, Hochleithen, Kreuttal, Kreuzstetten, Pillichsdorf, Ulrichskirchen- Schleinbach, Wolkersdorf im Weinviertel (PB Mistelbach), GB Zistersdorf ohne die Gemeinden Ebenthal, Hohenruppersdorf, Spannberg, Velm-Götzendorf (PB Gänserndorf)	2.412,07	123.786
AT126 Wiener Umland/Nordteil	PB Korneuburg, PB Tulln, GB Gänserndorf (PB Gänserndorf), GB Zistersdorf mit den Gemeinden Ebenthal, Hohenruppersdorf, Spannberg, Velm-Götzendorf (PB Gänserndorf), GB Mistelbach mit den Gemeinden Bockfließ, Groß-Engersdorf, Großebersdorf, Hochleithen, Kreuttal, Kreuzstetten, Pillichsdorf, Ulrichskirchen- Schleinbach, Wolkersdorf im Weinviertel (PB Mistelbach), GB Klosterneuburg (PB Wien-Umgebung), GB Purkersdorf (PB Wien-Umgebung)	2.722,40	278.246
AT127 Wiener Umland/Südteil	PB Bruck an der Leitha, PB Mödling GB Baden ohne die Gemeinden Altenmarkt an der Triesting, Berndorf, Enzesfeld-Lindabrunn, Furth an der Triesting, Hernstein, Hirtenberg, Pottenstein, Weissenbach an der Triesting (PB Baden), GB Ebreichsdorf (PB Baden), GB Schwechat (PB Wien-Umgebung)	1.474,72	293.335
<b>AT13 Wien</b>	<b>Ganzes Bundesland</b>	<b>414,65</b>	<b>1.550.123</b>
AT130 Wien	Ganzes Bundesland	414,65	1.550.123
<b>AT2 Südösterreich</b>	<b>Kärnten, Steiermark</b>	<b>25.927,90</b>	<b>1.742.707</b>
<b>AT21 Kärnten</b>	<b>Ganzes Bundesland</b>	<b>9.535,97</b>	<b>559.404</b>
AT211 Klagenfurt-Villach	SS Klagenfurt, SS Villach	2.029,93	268.727

CODE		Zugehörige Bundesländer, SS Statutarstädte, PB Politische Bezirke, GB Gerichtsbezirke (PB...)	Fläche in km²	Wohnbevölkerung 2001
NUTS1	NUTS2			
	NUTS3			
AT212	Oberkärnten	PB Klagenfurt Land, PB Villach Land PB Feldkirchen, PB Hermagor, PB Spittal an der Drau	4.131,10	131.749
AT213	Unterkärnten	PB St. Veit an der Glan, PB Völkermarkt, PB Wolfsberg	3.374,94	158.928
<b>AT22</b>	<b>Steiermark</b>	<b>Ganzes Bundesland</b>	<b>16.391,93</b>	<b>1.183.303</b>
AT221	Graz	SS Graz, PB Graz-Umgebung	1.228,27	357.548
AT222	Liezen	PB Liezen	3.270,37	82.235
AT223	Östliche Obersteiermark	PB Bruck an der Mur, PB Leoben, PB Mürzzuschlag	3.255,51	175.701
AT224	Oststeiermark	PB Feldbach, PB Fürstenfeld, PB Hartberg, PB Radkersburg, PB Weiz	3.354,23	268.054
AT225	West- und Südsteiermark	PB Deutschlandsberg, PB Leibnitz, PB Voitsberg	2.223,59	190.414
AT226	Westliche Obersteiermark	PB Judenburg, PB Knittelfeld, PB Murau	3.059,96	109.351
<b>AT3</b>	<b>Westösterreich</b>	<b>Oberösterreich, Salzburg, Tirol, Vorarlberg</b>	<b>34.385,16</b>	<b>2.916.723</b>
<b>AT31</b>	<b>Oberösterreich</b>	<b>Ganzes Bundesland</b>	<b>11.981,74</b>	<b>1.376.797</b>
AT311	Innviertel	PB Braunau am Inn, PB Grieskirchen, PB Ried im Innkreis, PB Schärding	2.822,88	272.348
AT312	Linz-Wels	SS Linz, SS Wels, PB Linz-Land, PB Wels-Land, PB Eferding, GB Urfahr-Umgebung (PB Urfahr-Umgebung)	1.743,45	524.444
AT313	Mühlviertel	PB Freistadt, PB Perg, PB Rohrbach, GB Leonfelden (PB Urfahr-Umgebung)	2.660,48	201.933
AT314	Steyr-Kirchdorf	SS Steyr, PB Kirchdorf an der Krems, PB Steyr-Land	2.238,05	152.118
AT315	Traunviertel	PB Gmunden, PB Vöcklabruck	2.516,88	225.954
<b>AT32</b>	<b>Salzburg</b>	<b>Ganzes Bundesland</b>	<b>7.154,23</b>	<b>515.327</b>
AT321	Lungau	PB Tamsweg	1.019,69	21.283
AT322	Pinzgau-Pongau	PB St. Johann im Pongau, PB Zell am See	4.396,22	161.996
AT323	Salzburg und Umgebung	SS Salzburg, PB Hallein PB Salzburg-Umgebung	1.738,32	332.048
<b>AT33</b>	<b>Tirol</b>	<b>Ganzes Bundesland</b>	<b>12.647,71</b>	<b>673.504</b>
AT331	Außerfern	PB Reutte	1.236,82	31.584
AT332	Innsbruck	SS Innsbruck, PB Innsbruck-Land	2.095,00	268.332
AT333	Osttirol	PB Lienz	2.019,87	50.404
AT334	Tiroler Oberland	PB Imst, PB Landeck	3.319,63	95.457
AT335	Tiroler Unterland	PB Kitzbühel, PB Kufstein, PB Schwaz	3.976,39	227.727
<b>AT34</b>	<b>Vorarlberg</b>	<b>Ganzes Bundesland</b>	<b>2.601,48</b>	<b>351.095</b>
AT341	Bludenz-Bregenzer Wald	PB Bludenz, GB Bezau (PB Bregenz)	1.876,05	86.515
AT342	Rheintal-Bodenseegebiet	PB Dornbirn, PB Feldkirch, GB Bregenz (PB Bregenz)	725,43	264.580

# Sonstige topographische Werke und Karten

Die Statistik Austria veröffentlicht nachstehende topographische Werke und Karten:

## 1. Ortsverzeichnis 2001

Das Ortsverzeichnis von Österreich erscheint seit 1869 jeweils im Anschluss an Volkszählungen. In gedruckter Form wird es in Form von 9 Länderheften publiziert. Eine Blattübersicht der Österreichischen Karte 1:50 000 und eine Gemeindegrenzkarte für das jeweilige Bundesland bilden den Anhang jedes Heftes. Die jedem Heft beigelegte CD-ROM enthält zusätzlich das Gesamtregister mit allen Ortsnamen Österreichs. Daneben wird das gesamtösterreichische Ortsverzeichnis auf CD-ROM angeboten.

Ähnlich wie bei früheren Ortsverzeichnissen wurde auch diesmal die Siedlungsgliederung in Zusammenarbeit mit den Gemeinden festgelegt. Dabei wurde getrachtet, hinsichtlich des Namengutes eine möglichst weitgehende Übereinstimmung zwischen dem Ortsverzeichnis und der amtlichen Österreichischen Karte 1:50 000 zu erzielen.

Der Gebietsstand des Ortsverzeichnisses entspricht bezüglich der Politischen Bezirke, Gerichtsbezirke und Gemeinden jenem der Volkszählung vom 15. Mai 2001 und ist mit dem vom 1. Jänner 2001 identisch. Hingegen wurden Änderungen im Siedlungsbestand und bei Siedlungsnamen bis Redaktionsschluss vorgenommen.

Das Werk gibt für die Verwaltungseinheiten sowie für Ortschaften und Zählsprengel die Zahl der Gebäude, Wohnungen, Haushalte, Einwohner, gewerblichen Arbeitsstätten sowie Land- und Forstwirtschaftlichen Betriebsstätten an. Für die ehemaligen Ortschaftsbestandteile werden keine Daten mehr ausgewiesen, sie sind lediglich unter den Siedlungsnamen angeführt.

Preise der einzelnen Länderhefte:

Burgenland	€ 40,-	Steiermark	€ 60,-
Kärnten	€ 50,-	Tirol	€ 50,-
Niederösterreich	€ 60,-	Vorarlberg	€ 40,-
Oberösterreich	€ 60,-	Wien	€ 40,-
Salzburg	€ 50,-	Österreich (nur CD-ROM)	€ 300,-

## 2. Gemeindeverzeichnis

Das Gemeindeverzeichnis erscheint jährlich nach dem Gebietsstand 1. Jänner und enthält alle Gemeinden Österreichs mit der von der Statistik Austria verwendeten Gemeindekennziffer, welche wie folgt aufgebaut ist:

1.Stelle: Bundesland

2. u. 3. Stelle: Polit. Bezirk bzw. Statutarstadt

4. u. 5. Stelle: Gemeinde

Weiters ist die Zugehörigkeit jeder Gemeinde zum Gerichtsbezirk, die Postleitzahl des Gemeindeamtes, der Status (Statutarstadt, Stadtgemeinde, Marktgemeinde), die Fläche sowie Gebäudeanzahl und Wohnbevölkerung (beide bezogen auf die Ergebnisse der Großzählung 2001) angeführt. Ebenfalls enthalten ist die NUTS-Gliederung Österreichs.

Im Anschluss an das Verzeichnis der Gemeinden ist ein alphabetisches Register aller Gemeinden samt ihrer Gemeindekennziffer enthalten. Damit lassen sich auch Gemeinden auffinden, ohne deren Zugehörigkeit zum Politischen Bezirk zu kennen.

Preis: 60,00 Euro (inkl. CD-ROM).

## 3. Liste der Staaten und sonstigen Territorien, Stand 5.2.2003

Die Diskette enthält den Namen des Staates bzw. Territoriums in jeweils einer 25-, 16- und 10-stelligen Version; Kontinent; ISO-Codes; sonstige von der Statistik Austria verwendete Codes; durch Österreich anerkannter Staat oder sonsti-

ges Territorium; internationales KFZ-Kennzeichen; englische Version des Namens; Mitgliedschaft bei den Vereinten Nationen (UNO). Die Liste ist alphabetisch nach der Langversion (25-Steller) geordnet. Für Staaten entspricht die Schreibung der Kurzform der Liste des Außenministeriums. Sonstige Territorien sind alphabetisch eingeordnet. Die Liste wird aktualisiert, wenn das Außenministerium eine neue oder eine Ergänzungsliste herausgibt, oder wenn sonst wesentliche Änderungen eintreten.

Der Bestand kann kostenlos von [www.statistik.at/verzeichnis/staatenliste.shtml](http://www.statistik.at/verzeichnis/staatenliste.shtml) herunter geladen werden.

#### **4. EU-Codes der NUTS-Einheiten Österreichs, Stand 1.1.2004**

Auf dieser Diskette finden sich die EU-Codes, die Namen der NUTS-Einheiten, die Gemeindekennziffern der Statistik Austria und die Namen der Gemeinden.

- Ebene 1: NUTS-1: Ostösterreich: Burgenland, Niederösterreich und Wien;  
Südösterreich: Kärnten und Steiermark;  
Westösterreich: Oberösterreich, Salzburg, Tirol und Vorarlberg
- Ebene 2:NUTS-2: Bundesländer
- Ebene 3:NUTS-3: 35 Einheiten, die großteils aus einzelnen oder mehreren Politischen Bezirken bestehen und in einigen Fällen aus Politischen Bezirken und/oder Gerichtsbezirken bzw. Gemeinden. Wien wird auf der Ebene NUTS-3 als eine Einheit ausgewiesen.
- Ebene 5: Gemeinden

Für die Ebene 1 – 3 gibt es auch die Möglichkeit, die im Anhang enthaltene Gliederung Österreichs in NUTS-Einheiten und die entsprechende Karte kostenlos von [www.statistik.at/verzeichnis/nuts.shtml](http://www.statistik.at/verzeichnis/nuts.shtml) herunter zu laden.

#### **5. Karten der Verwaltungsgrenzen**

Im Internet, unter [www.statistik.at/karten/txt.shtml](http://www.statistik.at/karten/txt.shtml), findet man Karten mit regionalen Gliederungen wie z.B. Gemeinden, Politische Bezirke, Gerichtsbezirke, NUTS-Gliederung, Landwirtschaftliche Haupt- und Kleinproduktionsgebiete, Finanzamtsbereiche, Arbeitsmarktbezirke und Regionalwahlkreise. Da sich diese regionalen Gliederungen aus Gemeinden und/oder Politischen Bezirken zusammensetzen, ist damit der räumliche Bezug zu den meisten statistischen Sachverhalten gegeben. Auf der Grundlage der regionalen Gebietsgliederung werden auch statistische Sachverhalte (z.B. Fremdenverkehr, Landwirtschaft oder Bevölkerung) dargestellt.

#### **6. Karten der Statistischen Zählsprengel und der Siedlungseinheiten 1991**

Dieses Kartenwerk bildet die Gliederung des Bundesgebietes in 8.817 Zählsprengel und 1.360 Siedlungseinheiten ab. Die einfarbigen Transparentkarten sind im Blattschnitt der Österreichischen Karte 1:50.000 (ÖK50) gehalten und passen über die Blätter der ÖK50 (erhältlich im Bundesamt für Eich- und Vermessungswesen oder im Fachhandel). Dicht verbaute Gebiete mit sehr kleinen Zählsprengeln sind im Maßstab 1:25.000 dargestellt.

Die auf den Zählsprengelkarten dargestellten Siedlungseinheiten (engl.: localities) sind zusammenhängend verbaute Gebiete und können auch über Gemeindegrenzen hinausreichen. Die Baulücken (abgesehen von natürlichen Hindernissen) dürfen 200 m nicht überschreiten. Ländliche Streusiedlungen scheiden aus. Die 1.360 Siedlungseinheiten mit mehr als 500 Einwohnern wurden aus ganzen Ortschaftsbestandteilen nach dem Stand 1991 erstellt, wobei die Einwohnerzahlen in den unten angeführten Übersichten aufscheinen.

Erhältlich sind Ländermappen (lose Blätter, Übersichtskarten DIN-A3, sonst A2) bestehend aus:

- Übersichtskarten (fünffarbig) mit den Typen der Zählsprengelgemeinden
- Übersichtskarte der Siedlungseinheiten
- Erläuterungsteil

- Tabellenteil über Zählsprengel, Gemeinden, Siedlungseinheiten (Einwohner, Gebäude usw.)
- Transparentkarten mit Zählsprengel- und Siedlungseinheitenaufdruck (Maßstab 1:50.000)
- Transparentkarten mit Zählsprengelaufdruck für dicht verbaute Gebiete (Maßstab 1:25.000)

Preise:

Einzelkarte	€ 3,63
Erläuterungs- und Tabellenteil	€ 3,63

#### Ländermappen:

Burgenland	€ 63,95	Steiermark	€ 163,51
Kärnten	€ 114,10	Tirol	€ 122,09
Niederösterreich	€ 183,86	Vorarlberg	€ 47,96
Oberösterreich	€ 145,35	Wien	€ 21,80
Salzburg	€ 87,21		

Für das Jahr 2001 werden keine neuen Zählsprengelkarten aufgelegt, da sich keine Änderungen in der Zählsprengelgliederung ergaben ausser in den Städten Klagenfurt und Villach bzw. durch einige Gebietsänderungen (Gemeindeteilungen und Gemeindevereinigungen)

Die Karten der Siedlungseinheiten (1991 abgegrenzt aus ganzen Ortschaftsbestandteilen; 2001 ist eine Hausweise Abgrenzung geplant) sollen noch 2005 mittels GIS neu gegliedert werden. In welcher Form diese Karten publiziert werden, ist zurzeit noch nicht festgelegt.

### 7. Ein Blick auf die Gemeinde...

Die aktuellsten verfügbaren Daten, Veränderungen gegenüber früheren Erhebungen oder bekannte Maßzahlen werden für die Sachbereiche Flächennutzung, Bevölkerungsdichte, Wohnbevölkerung, Haushalte, Gebäude, Wohnungen, Arbeitsmarkt, Arbeitsstätten, Land- und Forstwirtschaft, Tourismus, Gemeindegebarungen und Nationalratswahlen in tabellarischer und grafischer Darstellung präsentiert, jeweils im regionalen Vergleich der ausgewählten Gemeinde mit dem Politischen Bezirk bzw. mit dem Bundesland, dem sie zugeordnet wird.

Anforderung und Information: Frau Vock, Tel: +43 1 711 28/7019, E-mail: [helga.vock@statistik.gv.at](mailto:helga.vock@statistik.gv.at)

Ein Blick auf die Gemeinde...

1 Farbbroschüre (ca. 70 Seiten)

1 CD-ROM € 121,73

8 der insgesamt 55 Datenblätter sind im Internet [www.statistik.at/blickgem/index.jsp](http://www.statistik.at/blickgem/index.jsp) einsehbar.

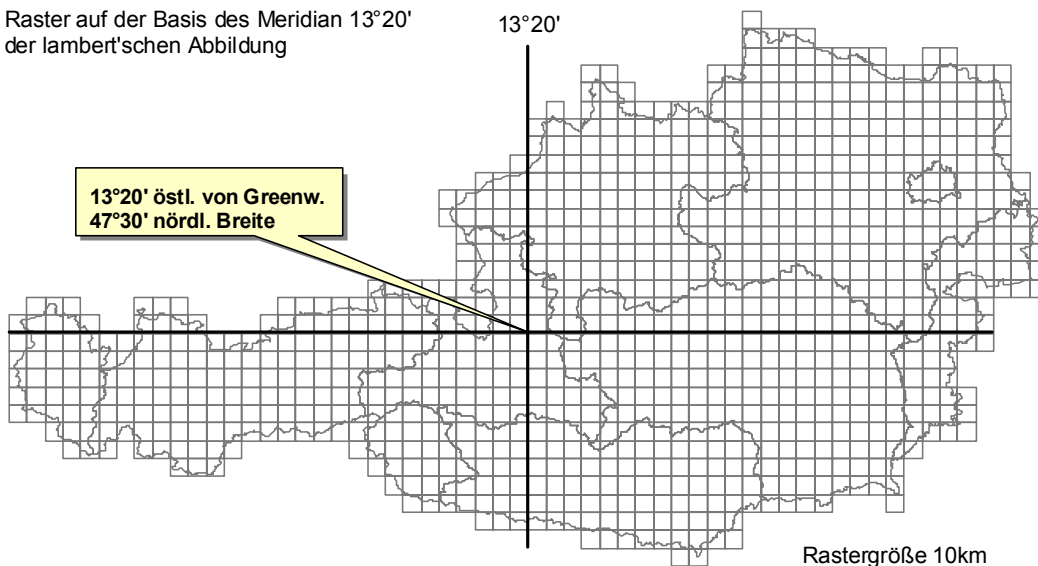
### 8. Regionalstatistische Rastereinheiten

Die STATISTIK AUSTRIA hat flächendeckend über das gesamte Bundesgebiet einen quadratischen Raster gelegt. Dieser eignet sich besonders gut zur Lösung von Fragestellungen aus den Bereichen der Verwaltung, Infrastruktur sowie der Raum- und Umweltplanung.

Die Raster sind von Verwaltungsgrenzen unabhängig und erlauben daher eine stärker sachbezogene Gebietsabgrenzung. Aufgrund ihrer Kleinräumigkeit können räumliche Verteilungen wesentlich besser erkannt werden.

Angeboten werden Rastergrößen von 10km, 5km, 2500m, 1000m, 500m und 250m für ganz Österreich, sowie 125m für ausgewählte städtische Gebiete samt ihrem Umland.

Raster auf der Basis des Meridian 13°20'  
der lambert'schen Abbildung



Die Raster werden standardmäßig in der Lambert-Projektion angeboten. Auf Wunsch werden die Raster auch in den anderen gängigen Projektionen Gauß-Krüger (M28, M31, M34) und UTM (U32, U33) zur Verfügung gestellt. Erhältlich sind ausgewählte Daten der Großzählung 2001 (Volkszählung, Gebäude- und Wohnungszählung, Arbeitsstättenzählung).

Weitere Informationen erhalten Sie bei Mag. Ingrid Kaminger (Kl. 7773, [Ingrid.Kaminger@statistik.gv.at](mailto:Ingrid.Kaminger@statistik.gv.at)) oder Dr. Erich Wonka (Kl. 8024, [Erich.Wonka@statistik.gv.at](mailto:Erich.Wonka@statistik.gv.at)).

## Publikationen der Großzählung 2001

Artikelnummer	Bezeichnung	Preis in €
<b><u>Volkszählung 2001</u></b>		
18-2000-01	Rohdaten nach Gemeinden (Schnellbericht)	25,43
20-1510-01	Wohnbevölkerung nach Gemeinden (mit der Bevölkerungsentwicklung seit 1869)	30,-
18-2010-01	Lebensunterhalt (Schnellbericht)	15,-
<b>Länderhefte Phase I</b>		
20-1300-01	Hauptergebnisse I – Österreich	28,-
20-1310-01	Hauptergebnisse I – Burgenland	29,-
20-1320-01	Hauptergebnisse I – Kärnten	29,-
20-1330-01	Hauptergebnisse I – Niederösterreich	33,-
20-1340-01	Hauptergebnisse I – Oberösterreich	33,-
20-1350-01	Hauptergebnisse I – Salzburg	29,-
20-1360-01	Hauptergebnisse I – Steiermark	33,-
20-1370-01	Hauptergebnisse I – Tirol	29,-
20-1380-01	Hauptergebnisse I – Vorarlberg	28,-
20-1390-01	Hauptergebnisse I – Wien	28,-
<b>20-1305-01</b>	<b>Hauptergebnisse I – Paketpreis</b>	<b>240,-</b>
<b>Länderhefte Phase II</b>		
20-1400-01	Hauptergebnisse II – Österreich	33,-
20-1410-01	Hauptergebnisse II – Burgenland	33,-
20-1420-01	Hauptergebnisse II – Kärnten	35,-
20-1430-01	Hauptergebnisse II – Niederösterreich	40,-
20-1440-01	Hauptergebnisse II – Oberösterreich	40,-
20-1450-01	Hauptergebnisse II – Salzburg	35,-
20-1460-01	Hauptergebnisse II – Steiermark	40,-
20-1470-01	Hauptergebnisse II – Tirol	36,-
20-1480-01	Hauptergebnisse II – Vorarlberg	35,-
20-1490-01	Hauptergebnisse II – Wien	36,-
<b>20-1405-01</b>	<b>Hauptergebnisse II – Paketpreis</b>	<b>290,-</b>
<b>Thematische Hefte</b>		
20-1520-01	Erwerbsspendler	65,-
20-1525-01	Erwerbspersonen nach beruflichen und wirtschaftlichen Merkmalen	47,-
20-1530-01	Bildungsstand der Bevölkerung	47,-
20-1545-01	Schüler und Studenten	42,-
20-1540-01	Haushalte und Familien	36,-
20-1555-01	Textband	51,-



Artikelnummer	Bezeichnung	Preis in €
---------------	-------------	------------

### **Arbeitsbeihilfe**

Volkszählung 1991 – 2001: Gemeindeänderungsverzeichnis

Volkszählung 2001: Benutzerhandbuch

Volkszählung 2001: Bildungsschlüssel

### **Gebäude- und Wohnungszählung 2001**

#### **Länderhefte**

20-1010-01	Hauptergebnisse – Burgenland	29,-
20-1020-01	Hauptergebnisse – Kärnten	29,-
20-1030-01	Hauptergebnisse – Niederösterreich	33,-
20-1040-01	Hauptergebnisse – Oberösterreich	33,-
20-1050-01	Hauptergebnisse – Salzburg	29,-
20-1060-01	Hauptergebnisse – Steiermark	33,-
20-1070-01	Hauptergebnisse – Tirol	30,-
20-1080-01	Hauptergebnisse – Vorarlberg	28,-
20-1090-01	Hauptergebnisse – Wien	29,-
20-1000-01	Hauptergebnisse – Österreich	29,-
<b>20-1005-01</b>	<b>Hauptergebnisse – Paketpreis</b>	<b>270,-</b>

#### **Thematische Hefte**

20-1100-01	Wer wohnt wie?	28,-
------------	----------------	------

### **Arbeitsstättenzählung 2001**

20-9328-01	Hauptergebnisse – Österreich	50,-
20-9310-01	Hauptergebnisse – Burgenland	30,-
20-9312-01	Hauptergebnisse – Kärnten	30,-
20-9314-01	Hauptergebnisse – Niederösterreich	40,-
20-9316-01	Hauptergebnisse – Oberösterreich	40,-
20-9318-01	Hauptergebnisse – Salzburg	30,-
20-9320-01	Hauptergebnisse – Steiermark	40,-
20-9322-01	Hauptergebnisse – Tirol	30,-
20-9324-01	Hauptergebnisse – Vorarlberg	30,-
20-9326-01	Hauptergebnisse – Wien	40,-
20-9330-01	<b>Hauptergebnisse – Paketpreis</b>	<b>315,-</b>

### **Ortsverzeichnis 2001**

20-9430-01	Österreich (nur CD-ROM)	300,-
20-9412-01	Burgenland	40,-
20-9414-01	Kärnten	50,-
20-9416-01	Niederösterreich	60,-
20-9418-01	Oberösterreich	60,-

Artikelnummer	Bezeichnung	Preis in €
20-9420-01	Salzburg	50,-
20-9422-01	Steiermark	60,-
20-9424-01	Tirol	50,-
20-9426-01	Vorarlberg	40,-
20-9428-01	Wien	40,-

Alle Hefte (ausgenommen Arbeitsbeihelfe und Schnellberichte) werden zusammen mit einer CD-ROM ausgeliefert, welche die Tabellen sowohl im PDF- als auch im Excel-Format enthält.