



# ORTSVERZEICHNIS

Kärnten

Herausgegeben von STATISTIK AUSTRIA



Wien 2004

## **Auskünfte**

Für schriftliche oder telefonische Anfragen steht Ihnen in der Statistik Austria der Allgemeine Auskunftsdienst unter der Adresse

Guglgasse 13  
1110 Wien  
Tel.: +43 (1) 711 28-7070  
e-mail: [info@statistik.gv.at](mailto:info@statistik.gv.at)  
Fax: +43 (1) 715 68 28

zur Verfügung.

## **Herausgeber und Hersteller**

STATISTIK AUSTRIA  
Bundesanstalt Statistik Österreich  
1110 Wien  
Guglgasse 13

## **Für den Inhalt verantwortlich**

ADir. Peter Zeiszig  
Tel.: +43 (1) 711 28-7393  
e-mail: [peter.zeiszig@statistik.gv.at](mailto:peter.zeiszig@statistik.gv.at)  
und  
ADir. Renate Isamberth  
Tel.: +43 (1) 711 28-7392  
e-mail: [renate.isamberth@statistik.gv.at](mailto:renate.isamberth@statistik.gv.at)

## **Umschlagfoto**

Cäcilia Novak

## **Kommissionsverlag**

Verlag Österreich GmbH  
1070 Wien  
Kandlgasse 21  
Tel.: +43 (1) 610 77-315  
e-mail: [order@verlagoesterreich.at](mailto:order@verlagoesterreich.at)

ISBN 3-902452-41-2

Das Produkt und die darin enthaltenen Daten sind urheberrechtlich geschützt. Alle Rechte sind der Statistik Österreich vorbehalten. Die Vervielfältigung und Verbreitung der Daten sowie deren kommerzielle Nutzung ist ohne deren vorherige schriftliche Zustimmung nicht gestattet. Weiters ist untersagt, die Daten ohne vorherige schriftliche Zustimmung der Statistik Österreich ins Internet zu stellen, und zwar auch bei unentgeltlicher Verbreitung. Eine zulässige Weiterverwendung ist jedenfalls nur mit korrekter Quellenangabe „STATISTIK AUSTRIA“ gestattet.

© STATISTIK AUSTRIA

Artikelnummer: 20-9414-01

Verkaufspreis Inland: € 50,00 (inkl. CD-ROM)

**Wien 2004**

# Vorwort

Das Ortsverzeichnis von Österreich erscheint seit 1869 jeweils im Anschluss an Volkszählungen. Diese Publikation ist nicht nur nach Gemeinden sondern auch innerhalb jeder Gemeinde nach Ortschaften gegliedert. Zusätzlich angeführt sind alle Siedlungsnamen die im Bereich einer Ortschaft liegen. Eine Blattübersicht der Österreichischen Karte 1:50 000 und eine Gemeindegrenzkarte für das jeweilige Bundesland bilden den Anhang eines jeden der 9 Länderhefte. Die jedem Band beigelegte CD-ROM enthält zusätzlich zum Inhalt der Publikation das Gesamtregister mit allen Siedlungsnamen Österreichs. Statt dem bisher gedruckten Gesamtregisterband wird erstmalig ein Ortsverzeichnis von ganz Österreich samt allen Siedlungsnamen auf CD-ROM angeboten.

Ähnlich wie bei früheren Ortsverzeichnissen wurde auch diesmal die Siedlungsgliederung in Zusammenarbeit mit den Gemeinden festgelegt. Dabei wurde getrachtet, hinsichtlich des Namengutes eine möglichst weitgehende Übereinstimmung zwischen dem Ortsverzeichnis und der amtlichen Österreichischen Karte 1:50 000 des Bundesamtes für Eich- und Vermessungswesen zu erzielen.

Der Gebietsstand des vorliegenden Ortsverzeichnisses entspricht bezüglich der Politischen Bezirke, Gerichtsbezirke und Gemeinden jenem der Volkszählung vom 15. Mai 2001 und ist mit dem vom 1. Jänner 2001 identisch. Hingegen wurden Änderungen im Siedlungsbestand und bei Siedlungsnamen bis Redaktionsschluss vorgenommen.

Das Werk gibt für die Verwaltungseinheiten sowie für Ortschaften und Zählsprengel die Zahl der Gebäude, Wohnungen, Haushalte, Einwohner, Nebenwohnsitzfälle (erstmalig), nichtlandwirtschaftlichen Arbeitsstätten sowie Land- und Forstwirtschaftlichen Betriebsstätten an. Die bis 1991 gebräuchlichen Ortschaftsbestandteile sind nur aufgelistet, es werden aber keine Daten mehr ausgewiesen.



Mag. Dr. Ewald Kutzenberger  
Fachstatistischer Generaldirektor der STATISTIK AUSTRIA

Wien, im November 2004

# INHALTSVERZEICHNIS

## TEXTTEIL

Erläuterungen, Begriffe und Definitionen ..... 11

## TABELLENTEIL

Landesübersicht ..... 24

Ortsverzeichnis, gegliedert nach Politischen Bezirken, Gerichtsbezirken und Gemeinden ..... 29

## ALPHABETISCHE VERZEICHNISSE

Politische Bezirke, Gerichtsbezirke und Gemeinden ..... 227

Siedlungsnamen ..... 231

## ANHANG

### Änderungsverzeichnis

Änderungen in der Verwaltungsgliederung vom 15.5.1991 – 1.1.2001 ..... 283

Änderungen in der Verwaltungsgliederung vom 2.1.2001 – 1.1.2004 ..... 286

### Karten

Karte der Gemeindegrenzen ..... 289

Österreichische Karte 1:50.000 im Bundesmeldenetz Blattschnitt ..... 290

Österreichische Karte 1:50.000 im UTM Blattschnitt ..... 291

Gliederung Österreichs in NUTS-Einheiten ..... 294







# Erläuterungen





# Erläuterungen

## 1. Zum Systematischen Verzeichnis

Das Systematische Verzeichnis bildet das Kernstück des Ortsverzeichnisses. Es enthält sämtliche Siedlungsnamen des Bundeslandes.

Die Schreibweisen der Gemeindenamen sind gesetzlich festgelegt, jene der Ortschaften nur in einzelnen Bundesländern.

Die nachstehend angeführten, aus dem Systematischen Verzeichnis entnommenen Beispiele demonstrieren dessen Aufbau. Die dabei verwendeten Begriffe sind mit Zahlen gekennzeichnet und werden unten näher erläutert.

**Beispiel 1: Darstellung der Gesamtangaben eines Politischen Bezirkes und der dazugehörigen Gerichtsbezirke.**

	11	12	19	20	21	22	23	24	25	26
	ZB ZSP	Gebäude insges.	Geb.mit Haupt- wohnsitz	Wohnun- gen	Haus- halte	Wohn- bevölk.	Neben- wohn- sitzfälle	Ar- beits- stätten	L+F Betr.- stätt.	
Politischer Bezirk <span style="border: 1px solid black; padding: 0 2px;">2</span> — <b>Klagenfurt Land</b> Kennziffer des Pol.Bez. <span style="border: 1px solid black; padding: 0 2px;">12</span> — <b>204</b> Fläche: 76.559,31 ha	X	17.525	13.871	21.350	18.538	52.874		2.031	2.888	
<span style="border: 1px solid black; padding: 0 2px;">3</span> — Gerichtsbezirke: <b>Ferlach</b> 204 1 Gemeinden: Feistritz im Rosental, Ferlach, Sankt Margareten im Rosental, Zell Fläche: 30.828,15 ha	X	3.897	3.108	4.804	4.416	11.972		444	880	
<b>Klagenfurt(Land)</b> 204 2 Gemeinden: Ebenthal in Kärnten, Grafenstein, Keutschach am See, Köttmannsdorf, Krumpendorf am Wörther See, Ludmannsdorf, Magdalensberg, Maria Rain, Maria Saal, Maria Wörth, Moosburg, Poggersdorf, Pörschach am Wörther See, Schiefing am See, Techelsberg am Wörther See Fläche: 45.731,16 ha	X	13.628	10.763	16.546	14.122	40.902		1.587	2.008	

**Beispiel 2: Darstellung einer Gemeinde, die in Zählbezirke und Zählsprenkel untergliedert ist.**

		11	12	19	20	21	22	23	24	25	26
		ZB ZSP	Gebäude insges.	Geb.mit Hauptsitz	Wohnungen	Haushalte	Wohnbevölk.	Nebenwohnsitzfälle	Arbeitsstätten	L+F Betr.-stätt.	
Gemeinde: Name und Status	4	Spittal an der Drau ST									
Kennziffer der Gemeinde	12	206 35									
	3	Gerichtsbezirk: Spittal an der Drau									
	13	Fläche: 4.851,14 ha Katastralgemeinden: Amlach 1.104,79 ha, Edling 504,77 ha, Großbegg 830,24 ha, Molzbichl 634,76 ha, Olsach 532,87 ha, Spittal an der Drau 885,41 ha, St. Peter-Edling 358,30 ha									
	14	Postleitzahlen: Gemeindeamt: 9800 weitere: 9701, 9702									
	15	Österr. Karte: 182, 183, 199, 200									
	17	Höhenklasse: 5									
	16	NUTS 3-Code: AT212									
	12	02186 Aich D	017	18	14	15	14	18		2	4
		02018 Großbegg R	031	33	13	33	15	33		5	8
Ortschaft	5	Bucher E, Lagerhof Gh, Strandcafe Gh									
		02039 Kleinegg W	030	5	5	7	9	5		-	4
		02191 Oberamlach D	021	59	53	70	62	59		3	9
Topographische Kennzeichnung	8	Aneterhof E, Rauter E									
Hauptort der Gemeinde	9	Almen: Durachalm									
Geographische Lageangabe	10	02195 Spittal an der Drau Stt 560 (46°47'50",13°29'54")	18								
		X	2.219	1.881	5.430	5.186	2.219		762	82	
		000	134	107	275	259	134		175	26	
		001	219	160	513	483	219		190	18	
		010	160	151	298	289	160		16	9	
		011	200	168	337	330	200		58	4	
		012	358	312	478	463	358		48	3	
		013	223	159	625	588	223		98	5	
		014	330	298	778	715	330		64	9	
		015	55	51	405	391	55		20	1	
		016	37	32	526	511	37		20	2	
		017	170	160	412	393	170		8	1	
		018	71	59	372	369	71		8	1	
		020	262	224	411	395	262		57	3	
Siedlungsname	6	Schloss Porcia Schl									
		02196 Tangem W	020	8	7	9	9	8		1	2
		02197 Unteramlach D	021	48	42	52	48	48		2	12
		02198 Unterzmöln E	021	1	1	1	1	1		-	1
		02046 Winkl W	030	9	8	9	9	9		1	4
		02199 Zgum R	020	20	20	22	23	20		-	1
	11	Zählsprenkelübersicht:									
		Stadtzentrum	00	353	267	788	742	1.748		365	44
		Spittal a.d.Drau-Zentr.-N	000	134	107	275	259	598		175	26
		Spittal a.d.Drau-Zentr.-S	001	219	160	513	483	1.150		190	18
		Übriges Stadtgebiet	01	1.634	1.413	4.259	4.075	10.259		344	44
		Stadtrand-Nordost	010	167	156	306	296	758		17	10
		Stadtrand-Innen-Südost	011	200	168	337	330	733		58	4
		Stadtrand-Süd/westl.Teil	012	358	312	478	463	1.190		48	3
		Stadtrand-Südwest	013	228	163	630	593	1.340		99	9
		Stadtrand-Nordwest	014	330	298	778	715	1.741		64	9
		Stadtrand-Innen-Ost	015	55	51	405	391	916		20	1
		Stadtrand-Außen-Ost	016	37	32	526	511	1.409		20	2
		Stadtrand-Außen-Südost	017	188	174	427	407	1.153		10	5
		Stadtrand-Süd/östl.Teil	018	71	59	372	369	1.019		8	1
		Östl.ländl.Umgebung	02	507	448	681	653	1.930		66	62
		Edling	020	316	275	471	460	1.246		59	14
		St.Peter-Amlach	021	191	173	210	193	684		7	48
		Molzbichl-Großbegg	03	387	339	442	419	1.409		32	78
		Molzbichl	030	354	326	409	404	1.355		27	70
		Großbegg	031	33	13	33	15	54		5	8
Namen und Kennziffern der Zählsprenkel	12										

### 1 Städte mit eigenem Statut (abgekürzt SS):

Sind Gemeinden, welche außer der Gemeindeverwaltung auch die Agenden der Bezirksverwaltungsbehörden besorgen. Sie sind einem Politischen Bezirk gleichrangig. Statutarstädte existieren in allen Bundesländern mit Ausnahme von Vorarlberg.

### 2 Politische Bezirke bzw. Verwaltungsbezirke (abgekürzt PB):

Umfassen jeweils den Bereich aller Gemeinden, für die eine bestimmte Bezirkshauptmannschaft als Verwaltungsbehörde zuständig ist. Bei gleich- bzw. ähnlich lautenden Politischen Bezirken wurden – um Verwechslungen zu vermeiden – in Klammer die Zusätze „Stadt“ bzw. „Land“ angefügt. Diese Zusätze stellen jedoch keinen Bestandteil des offiziellen Namens dar.

Die 3-stellige Kennziffer des Politischen Bezirkes setzt sich zusammen aus einer Stelle für das Bundesland (1 für Burgenland, 2 für Kärnten, 3 für NÖ, 4 für OÖ, 5 für Salzburg, 6 für Steiermark, 7 für Tirol, 8 für Vorarlberg und 9 für Wien) plus 2-stelliger Laufnummer.

### 3 Gerichtsbezirke (abgekürzt GB):

Ein Gerichtsbezirk ist in der Regel Teil eines Politischen Bezirkes. In wenigen Fällen umfasst er mehrere Politische Bezirke. So bilden die Landeshauptstadt Eisenstadt (101 1), die Statutarstadt Rust (102 1) und der Politische Bezirk Eisenstadt-Umgebung (103 1) zusammen den Gerichtsbezirk Eisenstadt. Gleiches gilt für:

Ger.Bez.Villach	202 1, 207 1
Ger.Bez.Krems an der Donau	301 1, 313 2
Ger.Bez.Wiener Neustadt	304 1, 323 2

Außerdem gibt es Gerichtsbezirke, die sich aus Teilen von zwei Politischen Bezirken zusammensetzen. Es sind dies:

Ger.Bez.Klagenfurt	201 1, 204 2
Ger.Bez.Sankt Pölten	302 1, 319 3
Ger.Bez.Waidhofen an der Ybbs	303 1, 305 4
Ger.Bez.Steyr	402 1, 415 3
Ger.Bez.Wels	403 1, 418 2
Ger.Bez.Salzburg	501 1, 503 3
Ger.Bez.Graz	601 1, 606 2
Ger.Bez.Innsbruck	701 1, 703 2

Die Kennziffer des Gerichtsbezirkes setzt sich zusammen aus der 3-stelligen Kennziffer des Politischen Bezirkes plus einer einstelligen Laufnummer.

Um den Gesamtumfang des Gerichtsbezirkes zu bekommen, sind jene Gemeinden, die diesem Gerichtsbezirk zugehören, aber in anderen Politischen Bezirken liegen, hinzuzurechnen. Hinweise dazu stehen als Fußnote bei der Landesübersicht. Flächenangaben und statistische Daten beziehen sich aber jeweils nur auf den innerhalb des Politischen Bezirkes gelegenen Teil des Gerichtsbezirkes.

Ebenso wie bei den Politischen Bezirken gibt es auch bei den Gerichtsbezirken Klammerzusätze („Stadt“ bzw. „Land“), die nicht Bestandteil des offiziellen Namens sind - mit Ausnahme des Gerichtsbezirkes Hall (in Tirol).

### 4 Gemeinden (abgekürzt: Gem) und Status der Gemeinde:

Gemeinden sind die kleinsten autonomen Selbstverwaltungseinheiten. Innerhalb der Gemeinden gibt es voneinander jeweils unabhängige Unterteilungen:

- die Siedlungsgliederung in Ortschaften und andere Siedlungsnamen,
- die Katastralgemeinden und
- die Zählsprenkel (bei der Mehrzahl der Gemeinden).

**Status:** Der Status kennzeichnet die rechtliche Stellung der Gemeinde. Er wird im Ortsverzeichnis dadurch verdeutlicht, dass bei Statutarstädten hinter dem Namen „**SS**“, bei Städten „**ST**“, und bei Marktgemeinden „**M**“ steht. In allen übrigen Fällen ist keine Statusbezeichnung beigefügt.

## 5 Ortschaften (abgekürzt O):

Ursprünglich wurde unter dem Begriff „Ortschaft“ eine Gesamtheit von Häusern verstanden, die durch eine gemeinsame Konskriptionsnummerierung zusammengefasst war. Da dieses Nummerierungssystem jedoch nur mehr in einem Teil der Ortschaften besteht, weil es vielfach durch benannte Straßen mit Orientierungsnummern ersetzt wurde, kann die Gliederung einer Gemeinde in Ortschaften neben der Tradition auch auf anderen Gegebenheiten wie etwa räumliche Trennung, ehemalige Gemeinde und anderem beruhen.

Ortschaften sind nur im besiedelten Raum, nicht aber in Wald, Flur und Ödland abgrenzbar.

Der Begriff „**Ortschaft**“ ist in den meisten Bundesländern in den Gemeindeverordnungen verankert, wobei es für Auflassungen, Neueinführungen oder Namensänderungen von Ortschaften meist gesetzliche Regelungen gibt.

Er sagt aber nichts über die Struktur der Siedlung aus. Eine Ortschaft kann vielmehr jede Siedlungsform, ausgehend von geschlossenen Siedlungen wie Städten, Märkten, Dörfern und Weilern bis zur reinen Streusiedlung sowie alle möglichen Kombinationen dieser Siedlungsformen umfassen.

## 6 Siedlungsnamen:

In diesem Block sind die in den früheren Ortsverzeichnissen angeführten „Ortschaftsbestandteile“, „Sonstigen Siedlungsnamen“ und ehemaligen „Klammernamen“ zusammengefasst. Sie stellen die eigentlichen Siedlungen dar, wobei ihr topographischer Charakter durch die „Topographische Kennzeichnung“ (siehe Punkt 8) angegeben ist. Für Ortschaftsbestandteile gab es bis 1991 Daten aus der Großzählung. Da es aber aufgrund von geänderten Erhebungsmerkmalen nicht mehr möglich ist, von den Gemeinden für neue Adressen die Zuteilung zu einem Ortschaftsbestandteil zu erhalten, können für diese keine Daten aus der Großzählung 2001 angegeben werden.

## 7 Almen, Alpen, Berggüter und Vorsäßen:

sind im Anschluss an die Siedlungsnamen in einem gesonderten Block zusammengefasst. Ob die Bezeichnung „Alm“ oder „Alpe“ verwendet wird, hängt vom regionalen Sprachgebrauch ab, begrifflich handelt es sich um dasselbe.

## 8 Topographische Kennzeichnung:

Sie gibt den topographischen Charakter der Siedlung an (Dorf, Weiler, Rotte, Einöde, Einzelhaus usw.). Das topografische Kennzeichen, das neben dem Ortschaftsnamen steht, ist jenes des gleich lautenden Siedlungsnamens, während die Daten für die gesamte Ortschaft gelten.

Der Kürzungsschlüssel für die Topographische Kennzeichnung kann dem Abschnitt 5 dieser Erläuterungen entnommen werden.

## 9 Hauptort der Gemeinde:

Als Hauptort ist jene Ortschaft anzusehen, die infolge ihrer Anreicherung mit Geschäften, Gewerbe- und Dienstleistungsbetrieben, kirchlichen, kulturellen und Verwaltungseinrichtungen als Mittelpunkt der Gemeinde fungiert. Nicht immer ist dies der größte Ort oder jener, in dem sich das Gemeindeamt oder die Kirche befindet. Aus formalen Gründen ist bei jeder Gemeinde ein Hauptort ausgewiesen, obwohl es einige Gemeinden gibt, die keinen Hauptort erkennen lassen.

## 10 Geographische Lageangabe:

Sie steht immer beim Hauptort. Bei Gemeinden, die keinen Hauptort besitzen, weil dieser de facto in einer Nachbargemeinde liegt, steht die Lageangabe in Grad, Minuten und Sekunden beim „formalen (virtuellen) Hauptort“ (siehe Punkt 9), das ist jene Ortschaft, die dem in der Nachbargemeinde gelegenen Hauptort räumlich am nächsten liegt.

## 11 Zählsprenkel und Zählbezirke:

**Zählsprenkel** (abgekürzt ZSP): Die Zählsprenkel stellen in territorialer Hinsicht die kleinsten Einheiten dar, für welche über die Zahl der Gebäude, Wohnungen, Haushalte und die Wohnbevölkerung hinausgehende Strukturdaten aus den Großzählungen vorliegen. Nicht jede Gemeinde ist in Zählsprenkel unterteilt. Demnach unterscheidet man Zählsprenkelgemeinden und Nichtzählsprenkelgemeinden. Aus praktischen Gründen kann man Nichtzählsprenkelgemeinden aber auch als einen, mit der Gemeinde identischen Zählsprenkel betrachten, der im vorliegenden Ortsverzeichnis ebenso wie der erste Zählsprenkel einer Zählsprenkelgemeinde mit 000 bezeichnet wird. Nur in Wien beginnen die Zählsprenkel (Zählgebiete) mit 010.

Es gibt zwei Arten von Zählsprenkelgemeinden und zwar die „**Echten Zählsprenkelgemeinden**“ und die „**Vereinigungsgemeinden**“. Ihre Entstehungsgeschichte spiegelt auch die Motive für die Einführung statistischer Zählsprenkel wider.

**Echte Zählsprenkelgemeinden:** Sie verdanken ihre Entstehung dem Wunsch, hinsichtlich der Wohnbevölkerung einigermaßen vergleichbar große Erhebungs- und Auswertungseinheiten zu erhalten. Es wurden daher mit Blickrichtung auf die jeweils kommende Volkszählung alle Gemeinden mit voraussichtlich mehr als 2.000 Einwohnern in Zählsprenkel gegliedert, deren durchschnittliche Einwohnerzahl bei 1.000 Personen bei einer Bandbreite von 300 bis 2.000 liegen durfte. Unter Berücksichtigung dieses statistischen Kriteriums kamen bei der Zählsprenkelbildung sachliche Kriterien zur Anwendung. Es wurden innerhalb der Gemeinde jene Gebiete als Zählsprenkel herausgehoben, die hinsichtlich ihrer Struktur, Entwicklung und Funktion in sich möglichst homogen waren.

*In Städten:*

Zentren, Wohngebiete verschiedenen Baualters und Bebauungstyps, industriell-gewerbliche Gebiete, landwirtschaftliche Randgebiete, charakteristische Mengungsgebiete bzw. Gebiete nach ihrer verkehrsmäßigen oder topographischen Lage.

*In ländlichen Räumen:*

Hier wurden dichter verbaute Zentralsprenkel locker verbauten Umgebungssprenkeln gegenübergestellt oder, wenn nur eine geschlossen verbaute Siedlung vorhanden ist, der alte Ortskern den übrigen Teilen der Siedlung. Gemeinden mit homogener Siedlungsstruktur wurden an geeigneten Linien wie Eisenbahnen, Straßen, Wegen, Flüssen oder Katastralgemeindengrenzen unterteilt.

**Vereinigungsgemeinden:** Zur Erhaltung der Vergleichbarkeit von Territorialeinheiten über längere Zeiträume hinweg wurden alle 1961 oder später noch selbständig gewesenen Gemeinden, die mit anderen zu größeren Gemeinden vereinigt wurden, als Zählsprenkel dieser größeren Gemeinden ausgewiesen. Sinngemäß gilt dies auch für größere Grenzänderungen. Naturgemäß konnte hier auf die Einwohnerzahl nicht Rücksicht genommen werden. Durch Vereinigung von echten Zählsprenkelgemeinden mit anderen entstanden auch Mischgemeinden.

Die Zählsprenkel der Zählsprenkelgemeinden und die Nichtzählsprenkelgemeinden bilden zusammen die Ebene der **Zählsprenkeleinheiten**.

Die Zählsprenkel Wiens werden als Zählgebiete bezeichnet.

**Zählbezirke** bzw. Statistische Bezirke (abgekürzt ZB) sind den Zählsprenkeln übergeordnete Territorialeinheiten, die aus einem oder mehreren Zählsprenkeln bestehen und nicht immer ein geschlossenes Siedlungsgebiet bilden müssen. Man kann drei Gruppen von Zählbezirken unterscheiden:

- Mit den Gemeinden identische Zählbezirke, wenn diese in maximal 10 Zählsprenkel untergliedert sind;
- Hilfseinheiten bei der Bezifferung solcher Gemeinden, die durch Gebietsänderung entstanden sind und mehr als 10 Zählsprenkel ausweisen, wobei sich diese strukturell aber nicht unterscheiden;
- Echte Zählbezirke, die sich durch Struktur und Funktion voneinander abheben, d.h. ähnlich strukturierte Zählsprenkel zusammenfassen (z.B. Altstadtbereich, Wohngebiete), oder die gemeindeinterne Verwaltungseinheiten darstellen (z.B. Gemeindebezirke) bzw. gebräuchliche und fallweise schematische Untergliederungen von Gemeinden repräsentieren.

**12 Kennziffern für die territorialen Gliederungen:**

Das Kennziffernsystem für die territorialen Gliederungen der Statistik Austria ist wie folgt aufgebaut:

- Die Bundesländer sind mit 1 bis 9 durchnummeriert, auf der Ebene der Politischen Bezirke beginnt die Nummerierung mit 01. Die Gerichtsbezirke sind innerhalb der Politischen Bezirke von 1 bis n durchnummeriert.
- Für die Gemeinden erfolgte die Vergabe der Kennziffern nach der alphabetischen Reihung der Bundesländer, innerhalb dieser nach Politischen Bezirken, wobei die Statutarstädte den PB vorangestellt wurden und weiter nach Gemeinden.
 

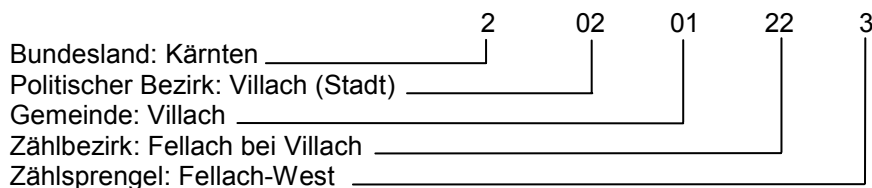
1. Stelle	Bundesland
2. und 3. Stelle	Statutarstadt oder Politischer Bezirk
4. und 5. Stelle	Gemeinde
6. und 7. Stelle	Zählbezirk
8. Stelle	Zählsprengel

Da die Bezifferung im Jahre 1971 erfolgte, kommen durch seither eingetretene Änderungen in der Verwaltungsgliederung oder der Namen bzw. aus EDV-technischen Gründen in Einzelfällen Abweichungen der Kennziffer von der alphabetischen Reihenfolge der Namen vor.

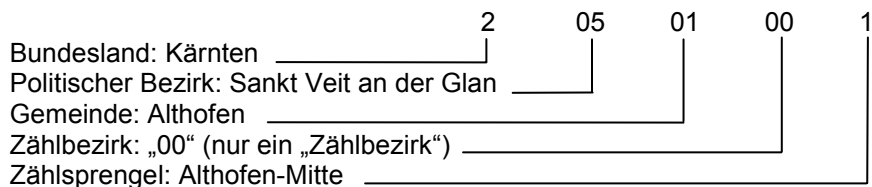
- Für die Zählbezirke beginnt die Nummerierung im Anschluss an die Gemeindekennziffer bei 00 und bei den Zählsprengeln mit 0.

In allen Fällen wird innerhalb der nächsthöheren Territorialeinheit nummeriert. Wichtig ist, dass die Kennziffern der Statutarstädte und Politischen Bezirke dreistellig, jene der Gemeinden fünfstellig, die der Zählbezirke siebenstellig und jene der Zählsprengel achtstellig sind. Zwei Beispiele mögen dies verdeutlichen:

*Beispiel 1:* Zählsprengel 3 im Zählbezirk 22 der Statutarstadt Villach



*Beispiel 2:* Zählsprengel 1 der Marktgemeinde Althofen



- Für die Ortschaften wurde eine EDV-Kennziffer vergeben, die keinen regionalen Bezug haben, sondern innerhalb Österreichs durchnummeriert wurden. Sofern Ortschaften zur Gänze in einen Zählsprengel fallen, steht die dreistellige Zählsprengelkennziffer daneben, haben sie hingegen Anteil an mehreren Zählsprengeln, so steht ein „X“.

**13 Flächenangaben und Katastralgemeinden:**

Das Ortsverzeichnis enthält für Bundesländer, Politische Bezirke, Gerichtsbezirke, Gemeinden und Katastralgemeinden Flächenangaben, die Unterlagen des Bundesamtes für Eich- und Vermessungsamtes entnommen sind.

**Katastralgemeinden** (abgekürzt KG): Sie stellen Untergliederungen der Bereiche der 41 Vermessungsämter dar. Alle Grundstücke sind innerhalb der Katastralgemeinden nummeriert. Grenzen von Politischen Gemeinden und Katastralgemeinden sollten einander grundsätzlich nicht schneiden, doch ergeben sich fallweise Ausnahmen, wenn Grenzänderungen vermessungstechnisch noch nicht aufgearbeitet sind.

Ein Zusammenhang zwischen Katastralgemeinden, Siedlungsgliederung und Zählsprengeln besteht nicht. So können Katastralgemeinden mit einer Ortschaft identisch sein, mehrere Ortschaften oder Teile von Ortschaften umfassen bzw. umgekehrt. Gleiches gilt in Bezug auf die Zählsprengel.

**14 Postleitzahlen:**

Das vorliegende Ortsverzeichnis enthält sowohl die Postleitzahl des jeweiligen Gemeindeamtes als auch alle in den Bereich der betreffenden Gemeinde fallenden Postleitzahlen. Ein Zusammenhang zwischen der Gliederung in Politische Gemeinden und Postbereiche besteht nicht. Im OVZ scheinen nur PLZ von **Zustellpostämtern** auf.

**15 Österreichische Karte 1:50 000 (abgekürzt ÖK 50):**

Es sind die Blattnummern jener Blätter angeführt, auf welchen die betroffene Gemeinde liegt. Eine Blattübersicht der insgesamt 213 Blätter bzw. der ab 2003 erscheinende Blattschnitt ist im Anhang enthalten. Zwischen Ortsverzeichnis und der ÖK 50 soll hinsichtlich Bestand und Schreibweise der Namen ein Gleichklang bestehen. Eine völlige Übereinstimmung ist allerdings nicht möglich, weil das Ortsverzeichnis nur alle zehn Jahre erscheint, die Blätter der ÖK aber in einem siebenjährigen Turnus revidiert werden. Überdies liegt es in der Natur der Karte, dass nur eine Auswahl von Namen darin enthalten sein kann, wenngleich die ÖK 50 einen hohen Prozentsatz aus dem Namensgut des Ortsverzeichnisses enthält.

**16 NUTS 3 Region:**

„NUTS“ ist die Abkürzung für „Nomenclature des unités territoriales statistiques“. Es handelt sich um eine hierarchisch aufgebaute, dreistufige territoriale Gliederung. Diese Systematik der Gebietseinheiten für die Statistik wurde vor mehr als 25 Jahren von Eurostat erarbeitet. Das Ziel bestand darin, die Aufgliederung der Gebietseinheiten zur Erstellung von Regionalstatistiken für die Europäische Union zu vereinheitlichen.

*(Verordnung (EG) Nr. 1059/2003 des Europäischen Parlaments und des Rates vom 26. Mai 2003 über die Schaffung einer gemeinsamen Klassifikation der Gebietseinheiten für die Statistik (NUTS)). (Amtsblatt Nr. L 154 vom 21/06/2003).*

Die Ebenen sind:

- NUTS 1 Regionen der Europäischen Gemeinschaft (West-, Ost-, Südösterreich)
- NUTS 2 Grundverwaltungseinheiten (Bundesländer)
- NUTS 3 Unterteilungen der Grundverwaltungseinheiten (35 Einheiten aus einem oder mehreren Politischen Bezirken)

Im Kopf jeder Gemeinde finden Sie den NUTS 3 Code, der angibt, zu welcher NUTS 3 Einheit die Gemeinde gehört, im Anhang eine Karte der NUTS-Gliederung Österreichs und eine Liste der NUTS 3 Einheiten.

**17 Höhenklassen :**

Das vorliegende Ortsverzeichnis enthält zweierlei Höhenangaben: Höhenklassen und Seehöhen. Jede Gemeinde wurde einer Höhenklasse zugeordnet, welche im Gemeindekopfteil ausgewiesen ist. Entsprechend der nachstehenden Übersicht wurden 9 Höhenklassen verwendet:

Höhenklasse	Bereich in Metern
1	bis 200
2	201 – 300
3	301 – 400
4	401 – 500
5	501 – 600
6	601 – 800
7	801 – 1.000
8	1.001 – 1.200
9	1.201 und darüber

**Definition und Feststellung der Höhenklasse:**

Die Höhenklasse einer Gemeinde ist jene Höhenstufe, die vom **Dauersiedlungsraum** der Gemeinde tatsächlich eingenommen wird. Die Höhenklasse einer Gemeinde wurde nach folgenden Regeln bestimmt:

- wenn mehr als 50% der Dauersiedlungen in **einer** Höhenklasse lagen;



- wenn in der betreffenden Höhenklasse zwar weniger als 50% der Gebäude lagen, diese jedoch vorherrschte und weitere Kriterien, wie die Höhe des Hauptortes, Verteilung der Wohnbevölkerung auf die Höhenklassen, die topographische Lage oder der Vergleich mit Nachbargemeinden dafür sprachen;
- im Zweifelsfall wurde die Lage der Gebäude durch händische Bearbeitung mit Hilfe der ÖK 1:50.000 festgestellt.

**18 Seehöhe:**

Für Siedlungsnamen (Ortschaftsbestandteile), die 1991 mehr als 5% der Wohnbevölkerung der Gemeinde umfassten, wurden die aus der Österreichischen Karte entnommenen oder daraus interpolierten Seehöhen ausgewiesen. Interpolierte Seehöhen sind auf 10m, fallweise auf 5m gerundet und in Klammer gesetzt.

**19 Gebäude insgesamt:**

Diese Spalte gibt die Gesamtzahl der Gebäude pro Ortschaft an. Gebäude sind freistehende oder – bei zusammenhängender Bauweise – klar gegeneinander abgegrenzte Baulichkeiten, deren verbaute Fläche mindestens 20m<sup>2</sup> beträgt. Ein Stiegenhaus in einer Wohnhausanlage bzw. eine Fabrikhalle gelten demnach als eigene Gebäude. Landwirtschaftliche Wirtschaftsgebäude und freistehende Privatgaragen wurden nicht gezählt.

**20 Gebäude mit Hauptwohnsitz:**

Sind solche, in denen zum Zeitpunkt der Großzählung 2001 mindestens 1 Person mit Hauptwohnsitz gemeldet war.

**21 Wohnungen:**

Diese Spalte enthält die Zahl der Wohnungen. Als Wohnung gilt ein Raum oder gelten mehrere Räume mit Nebenräumen, die eine in sich geschlossene Einheit bilden und mindestens mit Küche oder Kochnische ausgestattet sind.

**22 Haushalte:**

Einen Haushalt bilden alle Personen, die in einer Wohnung oder einer vergleichbaren Unterkunft mit Hauptwohnsitz leben.

**23 Wohnbevölkerung:**

Zur Wohnbevölkerung zählen alle Personen, die am 15. Mai 2001, dem Stichtag der Volkszählung, in der Gemeinde ihren Hauptwohnsitz hatten.

**24 Nebenwohnsitzfälle:**

Diese Spalte gibt die Zahl der Nebenwohnsitzfälle an. Von Nebenwohnsitz-„Fällen“ wird gesprochen, weil eine Person auch an mehreren Orten mit Nebenwohnsitz gemeldet sein kann, während jede Person nur einen einzigen Hauptwohnsitz haben darf.

**25 Arbeitsstätten:**

Eine „nichtlandwirtschaftliche“ Arbeitsstätte ist eine Erhebungseinheit, die über Name bzw. Bezeichnung und Anschrift verfügt, auf Dauer eingerichtet und in der mindestens eine Person erwerbstätig ist.

**26 Land- und Forstwirtschaftliche Betriebsstätten:**

Diese Spalte enthält die Zahl der land- und forstwirtschaftlichen Betriebe aus dem Land- und Forstwirtschaftlichen Betriebsregister.

## 2. Zum Änderungsverzeichnis

Während im Systematischen Verzeichnis sämtliche, der Statistik Austria bekannt gegebenen Änderungen, die Ortschaften und andere Siedlungsnamen betreffen, eingearbeitet sind, scheinen im **Änderungsverzeichnis** einerseits die Änderungen seit der letzten Großzählung 1991 – 1.1. 2001, andererseits sämtliche vom 2.1. 2001 bis zum Redaktionsschluss in Kraft getretenen Namens-, Status- und Gebietsänderungen (diese nur dann, wenn sich auch die Wohnbevölkerung geändert hat) einschließlich ihrer gesetzlichen Grundlagen auf.

## 3. Zum Alphabetischen Verzeichnis

Das alphabetische Verzeichnis bildet den dritten Abschnitt des Ortsverzeichnisses.

Den ersten Teil bildet die „**Übersicht der Politischen Bezirke, Gerichtsbezirke und Gemeinden**“ samt deren Kennziffern, den zweiten Teil die „**Übersicht aller Siedlungsnamen**“.

Für diese gilt: Links stehen die Namen, rechts die Kennziffern jener Gemeinden, in welchen der jeweilige Siedlungsname vorkommt. Ein Stern (\*) vor der Kennziffer bedeutet, dass bei diesem Siedlungsnamen statistische Angaben aus der Großzählung stehen. Scheint ein Name innerhalb einer Gemeinde mehrmals auf, so wird dies in Klammer angegeben.

Für die Alphabetisierung gelten folgende Regeln:

- Blanks und Sonderzeichen (Bindestrich) werden gleichgehalten und vor Buchstaben gereiht.
- Umlaute sind gleichrangig mit dem Selbstlaut, aus dem sie gebildet sind. Die Alphabetisierung erfolgt auf Grund des nachfolgenden Buchstaben.
  - Außerbergli
  - Äußere Ellmau
  - Außerfelden
- Das scharfe „ß“ wird wie „ss“ behandelt. Demgemäß erfolgt die Alphabetisierung auf Grund der nachfolgenden Buchstaben.
  - Strassbauern
  - Strassberghaus
  - Straßburg
  - Straßegg
  - Strassen
  - Straßnig
  - Strasswalchen
- Aufgrund der Bundeslandweise unterschiedlichen Handhabung des Namensbestandteils „Sankt“ wird in einigen Bundesländern „Sankt“ als „St.“ abgekürzt. Im alphabetischen Verzeichnis wurden alle Gemeinden, die mit „Sankt“ beginnen – egal, ob abgekürzt oder ausgeschrieben – unter „Sankt“ gereiht.

## 4. Zur Kartenübersicht „Österreichische Karte 1:50 000“ und zur „Karte der Gemeindegrenzen der Republik Österreich“

### Kartenübersicht der Österreichischen Karte 1:50 000

Die Karten 1:50.000 werden vom Bundesamt für Eich- und Vermessungswesen herausgegeben. Die von der Statistik erzeugten **Karten der Statistischen Zählsprengel und der Siedlungseinheiten** verwenden den gleichen Blattschnitt und die gleiche Nummerierung. Für dicht verbaute Stadtkerne existieren Vergrößerungen auf 1:25.000.

### Karte der Gemeindegrenzen der Republik Österreich

Diese Übersichtskarte beschränkt sich auf das im vorliegenden Heft behandelte Bundesland. Mit Hilfe der Kennziffern können Statutarstädte, Politische Bezirke und Gemeinden gefunden werden.

## 5. Kürzungsschlüssel für die Topographische Kennzeichnung und „Sonstige Kürzungen“

Es muss darauf verwiesen werden, dass nicht alle der angeführten Topographischen Kennzeichen und sonstigen Kürzungen im vorliegenden Band des Ortsverzeichnisses auftreten müssen.

### Topographische Kennzeichnung

Agh = Alpengasthaus, -wirthaus, -hotel	R = Rotte (Geb. in lockerer Anordnung ohne Rücksicht auf die Zahl)
Alm = Alm, Sennhütte	Ru = Ruine
Alpe = Alpe, Alphütte	Sa = Sanatorium, Heilstätte, Kurhaus, Kurheim, Spital
B = Wohnbaracke(n), Barackenlager	Sä = Säge, Sägemühle, Sägewerk
Bd = Bad, Badeort	Sb = Seilbahn, Sessellift (einschl. aller techn. Anlagen)
Bgw = Bergwerk	Schh = Schutzhütte, Schutzhaus
Burg = Burg, Feste	Schih = Schihütte, Schiheim
Camp = Campingplatz	Schl = Schloss
D = Dorf (geschlossener Ort mit 10 oder mehr Gebäuden)	Sdlg = Siedlung, Kolonie
E = Einzelhof, Einzelhaus, Einöde, Einschicht (1 oder 2 benachbarte Gebäude, nicht jedoch Guts- oder Meierhöfe: siehe Mh)	Sgr = Sandgrube, Schottergrube
Fbk = Fabrik, Industrieanlage	St = Stadt (wenn keine Stadtteile angeführt sind)
Fhei = Ferienheim, Jugendheim, Jugendherberge, Erholungsheim (für Gesunde)	Stbr = Steinbruch
Gh = Gasthaus, Wirthaus	Stt = Stadtteil
Hgr = Häusergruppe	V = Vorsäße
Hot = Hotel, Motel, Pension	W = Weiler (3 bis 9 Gebäude in engerer Lage)
Indz = Industriezone	We = Wochenendhaus(siedlung), Sommerhaus (siedlung), Ferienhaus(siedlung)
Jh = Jagdhaus, Forsthaus, Hegerhaus	Wk = Werk: Anlage der Ver- oder Entsorgung (ausgenommen Kraftwerke – siehe Kwk) Heizwerk, Umspannwerk, Kläranlage, Müllverbrennungsanlage
Jhtt = Jagd-, Forst-, Holzknecht-, Waldaufseher-Hütte, Holzstube	Z = Zollwachhaus, -hütte, Gebäudegruppe, die der Zollabfertigung dient
Ki = Kirche, Kapelle, Bergkirche, Bergkapelle	Zgl = Ziegelei, Ziegelwerk, Ziegelofen, Ziegelgrube
Kl = Kloster, Stift	ZH = Zerstreute Häuser (Gebäude, die über ein großes Gebiet verstreut liegen ohne Rücksicht auf derer Anzahl)
Krwk = Kraftwerk (Anlage zur Stromerzeugung: Dampf-, Elektrizitäts-, Wasserkraftwerk)	
Ks = Kaserne, Militärlager	
M = Hauptort einer Marktgemeinde	
Mh = Meierhof, Gutshof	
Mü = Mühle, Hammerwerk	

### Sonstige Kürzungen

ADV = Automationsunterstützte Daten-Verarbeitung	ÖK50 = Österreichische Karte 1:50 000
GB = Gerichtsbezirke	OVZ = Ortsverzeichnis
Gem = Gemeinde, Ortsgemeinde	PB = Politischer Bezirk
ha = Hektar	SS = Statutarstadt, Stadt mit eigenem Statut
KG = Katastralgemeinde	ST = Stadtgemeinde
M = Marktgemeinde	ZB = Zählbezirk, Statistischer Bezirk
O = Ortschaft	ZSP = Zählsprengel; in Wien Zählgebiet





# Landesübersicht

## Landesübersicht

L a u f e n d e N r	Politischer Bezirk Gerichtsbezirk	Zahl der								
		Gerichts- bezirke	Ortsgemeinden		Zähl- sprengel- gemeinden 3)	Gemeinden mit echten Zählbezir- ken	Sprengel der Zählsprengel- gemeinden 4)	Nichtzähl- sprengel- gemeinden 3)	Einheiten auf Zähl- sprengel- ebene 4)	
			insge- samt	darunter						
				Markt- gemeinden						Stadt- gemeinden
1	2	3	4	5	6	7	8	9	10	

1	<b>Klagenfurt(Stadt)</b> <sup>1)</sup>	1	1	-	1	1	1	145	-	145
2	<b>Villach(Stadt)</b> <sup>1)</sup>	1	1	-	1	1	1	49	-	49
3	<b>Feldkirchen</b> <sup>2)</sup>	1	10	-	1	4	1	14	6	20
4	<b>Hermagor</b> <sup>2)</sup>	1	7	2	1	6	-	20	1	21
5	<b>Klagenfurt Land</b>	2	19	5	1	11	-	28	8	36
6	Ferlach	-	4	1	1	1	-	8	3	11
7	Klagenfurt(Land) <sup>1)</sup>	-	15	4	-	10	-	20	5	25
8	<b>Sankt Veit an der Glan</b>	1	20	8	4	16	1	38	4	42
9	<b>Spittal an der Drau</b> <sup>2)</sup>	1	33	9	3	16	1	42	17	59
10	<b>Villach Land</b> <sup>1) 2)</sup>	1	19	9	-	14	-	39	5	44
11	<b>Völkermarkt</b>	3	13	3	2	10	-	26	3	29
12	Bleiburg	-	4	-	1	3	-	4	1	5
13	Eisenkappel	-	3	1	-	2	-	3	1	4
14	Völkermarkt	-	6	2	1	5	-	19	1	20
15	<b>Wolfsberg</b> <sup>2)</sup>	1	9	4	3	8	1	62	1	63
16	<b>Landessumme</b>	13	132	40	17	87	6	463	45	508

1) Die genannten Statutarstädte bilden mit den gleichnamigen Gerichtsbezirken die entsprechenden Sprengel der Bezirksgerichte.

2) Zugleich Gerichtsbezirk

3) Die Summe der in Spalte 6 und 9 angeführten Gemeinden ergibt die in Spalte 3 angeführte Gesamtzahl der Ortsgemeinden.

4) Die Spalte 8 enthält die Gesamtzahl der Sprengel der Zählsprengelebenen (Spalte 6), das sind alle Gemeinden, die aus mindestens zwei Zählsprengelebenen bestehen; die Spalte 10 enthält die Summe aus den in Spalte 8 angeführten Zählsprengelebenen und den Nichtzählsprengelebenen (Spalte 9); (man kann letztere so betrachten, als ob sie aus nur einem einzigen Zählsprengelebene bestünden). Da es sich streng genommen nicht nur um Zählsprengelebene handelt, ist es besser, von „Einheiten auf Zählsprengelebene“ zu sprechen.

### Landesübersicht

Zahl der		Fläche in ha	Gebäude		Wohnbevölkerung		Einwohner auf 1 km <sup>2</sup>	L a u f e n d e N r ·
Ort- schaften	Katastral- gemeinden		2001	1991	2001	1991		
11	12	13	14	15	16	17	18	

<b>15</b>	<b>25</b>	<b>12.011,05</b>	<b>19.085</b>	<b>17.013</b>	<b>90.141</b>	<b>89.415</b>	<b>750</b>	<b>1</b>
<b>58</b>	<b>17</b>	<b>13.489,29</b>	<b>11.238</b>	<b>10.028</b>	<b>57.497</b>	<b>54.640</b>	<b>426</b>	<b>2</b>
<b>298</b>	<b>49</b>	<b>55.856,11</b>	<b>10.165</b>	<b>8.712</b>	<b>30.273</b>	<b>28.632</b>	<b>54</b>	<b>3</b>
<b>199</b>	<b>33</b>	<b>80.802,11</b>	<b>7.217</b>	<b>6.717</b>	<b>19.757</b>	<b>20.245</b>	<b>24</b>	<b>4</b>
<b>372</b>	<b>101</b>	<b>76.559,31</b>	<b>20.383</b>	<b>17.525</b>	<b>56.391</b>	<b>52.874</b>	<b>74</b>	<b>5</b>
54	22	30.828,15	4.400	3.897	12.144	11.972	39	6
318	79	45.731,16	15.983	13.628	44.247	40.902	97	7
<b>582</b>	<b>112</b>	<b>149.366,70</b>	<b>16.412</b>	<b>14.563</b>	<b>58.742</b>	<b>58.850</b>	<b>39</b>	<b>8</b>
<b>442</b>	<b>109</b>	<b>276.451,56</b>	<b>24.535</b>	<b>22.129</b>	<b>81.719</b>	<b>80.802</b>	<b>30</b>	<b>9</b>
<b>300</b>	<b>78</b>	<b>100.933,17</b>	<b>22.160</b>	<b>19.703</b>	<b>64.698</b>	<b>62.596</b>	<b>64</b>	<b>10</b>
<b>326</b>	<b>108</b>	<b>90.748,83</b>	<b>15.173</b>	<b>13.625</b>	<b>43.575</b>	<b>43.441</b>	<b>48</b>	<b>11</b>
64	27	19.856,40	2.997	2.703	9.092	9.008	46	12
61	23	29.088,72	2.493	2.284	6.657	7.000	23	13
201	58	41.803,71	9.683	8.638	27.826	27.433	67	14
<b>232</b>	<b>114</b>	<b>97.379,25</b>	<b>15.707</b>	<b>13.914</b>	<b>56.611</b>	<b>56.303</b>	<b>58</b>	<b>15</b>
<b>2.824</b>	<b>746</b>	<b>953.597,38</b>	<b>162.075</b>	<b>143.929</b>	<b>559.404</b>	<b>547.798</b>	<b>59</b>	<b>16</b>





# Ortsverzeichnis



## Klagenfurt(Stadt)

Gemeindenname OKZ    Ortschaftsname	ZB ZSP	Gebäude insges.	Geb.mit Haupt- wohnsitz	Wohnun- gen	Haus- halte	Wohn- bevölk.	Neben- wohnsitz- fälle	Ar- beits- stätten	L + F Betr.- stätten	
<b>Kärnten</b>										
<b>2</b>	<b>X</b>	<b>162.075</b>	<b>127.914</b>	<b>260.541</b>	<b>225.127</b>	<b>559.404</b>	<b>44.762</b>	<b>27.621</b>	<b>28.762</b>	
Fläche: 953.597,38 ha										
<b>Klagenfurt(Stadt)</b>										
<b>201</b>	<b>X</b>	<b>19.085</b>	<b>15.185</b>	<b>50.106</b>	<b>42.829</b>	<b>90.141</b>	<b>8.676</b>	<b>6.184</b>	<b>700</b>	
Fläche: 12.011,05 ha										
Gerichtsbezirke:										
<b>Klagenfurt(Stadt)</b>										
<b>201 1</b>	<b>X</b>	<b>19.085</b>	<b>15.185</b>	<b>50.106</b>	<b>42.829</b>	<b>90.141</b>	<b>8.676</b>	<b>6.184</b>	<b>700</b>	
Gemeinden: Klagenfurt Fläche: 12.011,05 ha										
<b>Klagenfurt SS</b>										
<b>201 01</b>	<b>X</b>	<b>19.085</b>	<b>15.185</b>	<b>50.106</b>	<b>42.829</b>	<b>90.141</b>	<b>8.676</b>	<b>6.184</b>	<b>700</b>	
Gerichtsbezirk: Klagenfurt(Stadt)										
Fläche: 12.011,05 ha										
Katastralgemeinden: Blasendorf 241,27 ha, Ehrenthal 557,53 ha, Goritschitzen 571,24 ha, Großbuch 446,67 ha, Großponfeld 664,99 ha, Gurlitsch I 626,10 ha, Hallegg 425,34 ha, Hörtdorf 946,53 ha, Klagenfurt 621,16 ha, Kleinbuch 220,96 ha, Lendorf 579,92 ha, Marolla 978,28 ha, Nagra 201,44 ha, Neudorf 658,79 ha, St. Martin bei Klagenfurt 348,64 ha, St. Peter am Karlsberg 353,84 ha, St. Peter bei Ebenthal 359,01 ha, St. Peter bei Tentschach 246,63 ha, St. Ruprecht bei Klagenfurt 653,28 ha, Stein 267,25 ha, Tentschach 222,52 ha, Viktring 369,58 ha, Waidmannsdorf 429,96 ha, Waltendorf 442,16 ha, Welzenegg 577,96 ha										
Postleitzahlen: Gemeindeamt: 9020 weitere: 9061, 9063, 9073, 9201										
Österr. Karte: 202, 203										
Höhenklasse: 4										
NUTS 3-Code: AT211										
<b>00329</b>	<b>Klagenfurt,01.Bez.:Innere Stadt Stt 446 (46°37'21",14°18'40")</b>	<b>000</b>	<b>95</b>	<b>57</b>	<b>198</b>	<b>153</b>	<b>376</b>	<b>38</b>	<b>336</b>	<b>3</b>
17286	Klagenfurt,02.Bez.:Innere Stadt Stt	020	165	106	563	379	685	84	444	6
17287	Klagenfurt,03.Bez.:Innere Stadt Stt	040	205	122	499	372	645	125	528	8
17288	Klagenfurt,04.Bez.:Innere Stadt Stt	060	111	63	444	315	577	61	256	3
17289	Klagenfurt,05.Bez.:St.Veiter Vorstadt Stt	X	511	317	1.793	1.384	2.614	399	303	18
		080	92	47	385	330	624	59	47	5
		081	41	24	358	269	448	69	62	1
		082	86	66	273	220	404	46	50	4
		083	77	47	461	322	534	58	85	3
		100	155	129	314	239	515	84	39	4
		120	60	4	2	4	89	83	20	1
17290	Klagenfurt,06.Bez.: Völkermarkt.Vorst. Stt	X	716	499	2.365	2.044	4.029	370	334	14
		140	199	125	262	229	474	54	52	2
		141	86	58	225	215	396	15	25	-
		142	122	94	332	306	618	32	60	1
		160	58	42	261	195	417	40	39	4
		161	62	49	503	427	818	103	48	4
		162	39	36	243	212	393	61	11	-

### Klagenfurt(Stadt)

Gemeindename OKZ	Ortschaftsname	ZB ZSP	Gebäude insges.	Geb.mit Haupt- wohnsitz	Wohnun- gen	Haus- halte	Wohn- bevölk.	Neben- wohnsitz- fälle	Ar- beits- stätten	L + F Betr.- stätten	
			163	72	45	275	235	427	31	38	1
			164	78	50	264	225	486	34	61	2
17291	Klagenfurt,07.Bez.: Viktringer Vorstadt Stt	X	382	257	2.390	1.814	3.409	456	374	10	
			180	57	51	331	226	412	57	70	5
			181	61	35	269	232	474	48	46	-
			182	71	47	423	328	599	90	114	2
			183	37	33	274	241	472	57	15	-
			184	37	33	245	228	417	43	4	1
			185	75	30	416	294	495	112	73	1
			186	44	28	432	265	540	49	52	1
17292	Klagenfurt,08.Bez.:Villacher Vorstadt Stt (440)	X	1.363	1.132	5.583	4.394	8.449	1.145	665	48	
			200	40	30	286	191	342	50	67	2
			201	48	40	305	262	547	64	60	3
			202	76	54	560	392	680	177	51	3
			203	69	65	294	220	458	49	44	4
			220	79	64	458	309	577	82	80	4
			221	44	34	403	330	648	101	34	3
			222	36	32	236	218	384	58	9	1
			223	63	59	359	298	559	48	18	3
			224	97	75	477	377	720	85	62	5
			240	116	86	480	371	683	84	54	4
			241	79	66	480	410	796	84	49	4
			242	146	113	286	220	433	51	38	-
			260	216	183	285	246	535	71	28	1
			261	145	136	302	249	508	68	31	8
			262	109	95	372	301	579	73	40	3
17293	Klagenfurt,09.Bez.: Annabichl Stt (450)	X	2.533	2.111	5.749	5.167	10.953	909	554	116	
			280	237	176	284	254	654	39	63	39
			300	127	91	162	137	290	15	32	4
			301	129	116	194	237	519	29	11	1
			302	223	185	497	413	801	66	89	1
			303	103	82	491	440	813	74	38	1
			304	186	157	310	279	555	47	37	3
			305	243	195	336	293	635	42	33	4
			320	125	97	469	431	913	59	56	12
			321	126	117	310	275	548	60	11	4
			322	111	97	360	298	603	70	28	2
			323	52	44	472	391	665	180	7	-
			324	69	65	500	451	908	67	21	-
			325	54	51	383	364	761	29	8	2
			340	260	240	330	309	878	43	33	10
			341	211	174	275	254	627	21	36	24
			342	277	224	376	341	783	68	51	9
<p>Atschalas Stt, Drasendorf D, Feschnig Stt, Flughafen Klagenf.-Wörthers. Hgr, Gorintschach R, Judendorf W, Marienhof Hgr, Marolla R, Nessendorf R, Schloss Annabichl Schl, Schloss Ehrenhausen Schl, Schloss Ehrental Schl, Schloss Falkenberg Schl, Schloss Krastowitz Schl, Schloss Mageregg Schl, Schloss Pichlern Schl, St. Georgen am Sandhof Stt, Steinbeis E, Terndorf Stt, Tessendorf Stt, Waltendorf D, Winklern D, Witternitz D</p>											
17294	Klagenfurt,10.Bez.:St. Peter Stt (440)	X	3.171	2.618	8.847	8.170	18.039	1.106	535	51	
			360	214	166	336	312	758	29	43	1
			361	223	196	290	269	630	39	12	4
			380	105	86	455	376	764	71	12	-
			381	148	117	402	373	807	56	22	3
			382	208	194	301	276	609	26	17	-
			383	265	224	326	292	636	60	23	2

### Klagenfurt(Stadt)

Gemeindename OKZ   Ortschaftsname	ZB ZSP	Gebäude insges.	Geb.mit Haupt- wohnsitz	Wohnun- gen	Haus- halte	Wohn- bevölk.	Neben- wohnsitz- fälle	Ar- beits- stätten	L + F Betr.- stätten	
	384	130	122	364	349	838	33	16	-	
	385	50	43	445	418	908	23	15	2	
	386	53	53	453	449	997	37	6	2	
	387	33	31	364	356	784	24	14	-	
	388	216	153	332	293	822	87	34	3	
	400	182	105	345	311	721	70	86	10	
	401	225	187	380	354	825	42	44	7	
	420	9	8	480	477	845	48	6	1	
	421	25	23	261	255	672	37	3	-	
	422	14	13	265	239	469	28	7	-	
	423	34	30	327	314	658	32	17	1	
	440	162	124	458	417	932	111	31	5	
	460	231	188	295	252	559	34	19	2	
	461	153	132	274	250	548	24	34	1	
	462	120	111	484	415	878	55	17	2	
	463	121	96	238	215	433	34	7	2	
	464	41	36	312	285	588	58	15	-	
	465	149	126	195	173	386	25	17	3	
	466	60	54	465	450	972	23	18	-	
Haidach Stt, Limmersach Stt, Oberhaidach Stt, Welzenegg Stt										
17295	Klagenfurt,11.Bez.:St. Ruprecht Stt (440)	X	1.808	1.213	4.131	3.587	7.449	619	611	40
		480	179	152	269	238	497	35	14	3
		481	272	207	344	302	690	51	44	8
		500	355	134	266	214	475	38	146	10
		501	224	97	358	305	608	50	126	5
		520	62	51	311	277	541	39	48	1
		521	45	41	279	249	501	34	5	1
		522	56	53	222	194	406	40	5	-
		523	99	62	353	312	655	51	44	3
		524	119	89	314	255	537	57	28	4
		525	62	56	261	233	445	45	14	1
		526	82	65	325	290	623	34	20	1
		540	144	112	396	337	656	76	88	1
		541	109	94	433	381	815	69	29	2
Siedlung Ebenthal Sdlg										
17296	Klagenfurt,12.Bez.:St. Martin Stt 456	X	3.594	2.955	11.297	9.472	19.111	2.452	679	104
		560	172	150	334	288	550	51	16	6
		561	95	66	446	351	636	86	31	4
		562	222	191	463	398	780	201	44	2
		563	201	165	340	304	640	52	19	2
		564	124	110	283	250	452	29	19	4
		565	62	52	333	293	580	75	17	-
		566	54	48	324	293	561	51	16	1
		567	140	133	255	237	542	50	11	2
		568	47	40	317	293	580	49	9	1
		569	39	30	368	331	696	45	11	-
		580	95	44	380	335	782	42	6	2
		581	186	168	545	443	909	104	30	1
		582	118	84	705	409	803	327	49	-
		583	156	103	397	276	611	88	23	3
		600	92	71	331	299	574	86	36	4
		601	93	82	444	410	843	52	24	-
		602	196	161	507	383	892	202	32	5
		603	125	105	388	326	605	79	18	3
		604	117	113	476	431	919	68	21	3
		620	34	33	314	283	549	76	14	2
		621	48	48	331	315	530	52	9	1

## Klagenfurt(Stadt)

Gemeindename OKZ   Ortschaftsname	ZB ZSP	Gebäude insges.	Geb.mit Haupt- wohnsitz	Wohnun- gen	Haus- halte	Wohn- bevölk.	Neben- wohnsitz- fälle	Ar- beits- stätten	L + F Betr.- stätten	
		622	48	48	347	334	599	45	9	2
		623	46	46	373	339	635	73	17	2
		640	197	173	499	398	790	100	42	4
		641	101	87	359	289	554	66	30	3
		642	222	129	500	402	810	107	61	11
		643	194	167	374	279	623	76	19	25
		660	174	146	302	264	579	60	38	5
		661	196	162	262	219	487	60	8	6

Minimundus E, Schloss Freyenthurn Schl, Schloss Maria Loretto Schl, Schrottenburg Burg, St. Primus Hgr, Waidmannsdorf Stt

17297	Klagenfurt,13.Bez.:Viktring Stt 454	X	2.042	1.684	3.344	2.936	7.044	494	308	78	
			680	247	199	313	256	588	59	11	25
			681	296	246	383	340	789	55	60	15
			682	124	95	282	274	724	19	40	3
			683	29	28	315	301	670	47	17	-
			684	65	59	258	209	538	21	6	-
			700	213	202	295	278	699	53	21	3
			701	231	208	251	237	587	36	15	6
			702	379	260	419	312	803	89	31	14
			703	166	153	238	218	547	28	15	1
			704	104	94	336	293	585	52	60	-
			720	188	140	254	218	514	35	32	11

Alpen Stt, Bach R, Berg R, Goritschitzen Stt, Kerbach Stt, Kreuth R, Krottendorf Stt, Migoriach R, Neudorf Stt, Opferholz R, Rottmann R, Schrottbauer Gh, Seebach R, Stein Stt, Straschitz R, Zisterzienserstift Viktring Kl

17298	Klagenfurt,14.Bez.:Wölfnitz Stt	X	1.587	1.369	1.927	1.761	4.534	287	138	156	
			740	211	183	231	217	574	25	16	13
			741	165	137	211	187	473	18	17	12
			760	172	155	215	197	505	34	23	14
			761	265	223	341	314	812	60	24	27
			762	280	251	332	304	792	40	20	26
			763	69	52	75	64	179	13	4	13
			764	198	173	259	234	568	56	23	8
			780	227	195	263	244	631	41	11	43

Dellach R, Eibischhof E, Emmersdorf D, Großbuch D, Kleinbuch ZH, Kuchling R, Leiten R, Lendorf D, Lippitz E, Marbauer E, Mörtschen Sdlg, Nagra E, Oberbraucher E, Pitzelstätten Hgr, Ponfeld Sdlg, Retschach R, Schloss Ehrenbichl Schl, Schloss Emmersdorf Schl, Schloss Hallegg Schl, Schloss Seltenheim Schl, Schloss Tentschach Schl, Schönfeld R, Seltenheim R, St. Martin W, St. Peter am Bichl D, Staubitzhof E, Tentschach R, Trettnig R, Tultschnig R, Ulrichsberger Alm E, Waldhof E, Weißenbach Sdlg, Winklern E, Worunz ZH

17299	Klagenfurt,15.Bez.: Hörtendorf Stt	X	802	682	976	881	2.227	131	119	45	
			800	316	277	384	344	856	48	33	21
			801	258	210	341	303	734	57	68	15
			802	228	195	251	234	637	26	18	9

Aich an der Straße R, Blasendorf D, Farchern ZH, Gottesbichl Sdlg, Gurkerwirt Gh, Gutendorf R, Herzoghof Mh, Limmersdorf D, Nessendorf R, Perkonigg W, Pokeritsch Stt, St. Jakob an der Straße Stt, St. Margarethen Ki, Tierschutzhaus E

### Zählsprengelübersicht:

<b>1.Bezirk</b>	<b>00</b>	<b>95</b>	<b>57</b>	<b>198</b>	<b>153</b>	<b>376</b>	<b>38</b>	<b>336</b>	<b>3</b>
20101 000	000	95	57	198	153	376	38	336	3
<b>2.Bezirk</b>	<b>02</b>	<b>165</b>	<b>106</b>	<b>563</b>	<b>379</b>	<b>685</b>	<b>84</b>	<b>444</b>	<b>6</b>
20101 020	020	165	106	563	379	685	84	444	6
<b>3.Bezirk</b>	<b>04</b>	<b>205</b>	<b>122</b>	<b>499</b>	<b>372</b>	<b>645</b>	<b>125</b>	<b>528</b>	<b>8</b>
20101 040	040	205	122	499	372	645	125	528	8

## Klagenfurt(Stadt)

Gemeindename OKZ    Ortschaftsname	ZB ZSP	Gebäude insges.	Geb.mit Haupt- wohnsitz	Wohnun- gen	Haus- halte	Wohn- bevölk.	Neben- wohnsitz- fälle	Ar- beits- stätten	L + F Betr.- stätten
<b>4.Bezirk</b>	<b>06</b>	<b>111</b>	<b>63</b>	<b>444</b>	<b>315</b>	<b>577</b>	<b>61</b>	<b>256</b>	<b>3</b>
20101 060	060	111	63	444	315	577	61	256	3
<b>St.Veiter Vorstadt</b>	<b>08</b>	<b>296</b>	<b>184</b>	<b>1.477</b>	<b>1.141</b>	<b>2.010</b>	<b>232</b>	<b>244</b>	<b>13</b>
20101 080	080	92	47	385	330	624	59	47	5
20101 081	081	41	24	358	269	448	69	62	1
20101 082	082	86	66	273	220	404	46	50	4
20101 083	083	77	47	461	322	534	58	85	3
<b>Blumengasse</b>	<b>10</b>	<b>155</b>	<b>129</b>	<b>314</b>	<b>239</b>	<b>515</b>	<b>84</b>	<b>39</b>	<b>4</b>
20101 100	100	155	129	314	239	515	84	39	4
<b>Landeskrankenhaus</b>	<b>12</b>	<b>60</b>	<b>4</b>	<b>2</b>	<b>4</b>	<b>89</b>	<b>83</b>	<b>20</b>	<b>1</b>
20101 120	120	60	4	2	4	89	83	20	1
<b>6.Bezirk-Ost</b>	<b>14</b>	<b>407</b>	<b>277</b>	<b>819</b>	<b>750</b>	<b>1.488</b>	<b>101</b>	<b>137</b>	<b>3</b>
20101 140	140	199	125	262	229	474	54	52	2
20101 141	141	86	58	225	215	396	15	25	-
20101 142	142	122	94	332	306	618	32	60	1
<b>6.Bezirk-West</b>	<b>16</b>	<b>309</b>	<b>222</b>	<b>1.546</b>	<b>1.294</b>	<b>2.541</b>	<b>269</b>	<b>197</b>	<b>11</b>
20101 160	160	58	42	261	195	417	40	39	4
20101 161	161	62	49	503	427	818	103	48	4
20101 162	162	39	36	243	212	393	61	11	-
20101 163	163	72	45	275	235	427	31	38	1
20101 164	164	78	50	264	225	486	34	61	2
<b>7.Bezirk</b>	<b>18</b>	<b>382</b>	<b>257</b>	<b>2.390</b>	<b>1.814</b>	<b>3.409</b>	<b>456</b>	<b>374</b>	<b>10</b>
20101 180	180	57	51	331	226	412	57	70	5
20101 181	181	61	35	269	232	474	48	46	-
20101 182	182	71	47	423	328	599	90	114	2
20101 183	183	37	33	274	241	472	57	15	-
20101 184	184	37	33	245	228	417	43	4	1
20101 185	185	75	30	416	294	495	112	73	1
20101 186	186	44	28	432	265	540	49	52	1
<b>Westschule</b>	<b>20</b>	<b>233</b>	<b>189</b>	<b>1.445</b>	<b>1.065</b>	<b>2.027</b>	<b>340</b>	<b>222</b>	<b>12</b>
20101 200	200	40	30	286	191	342	50	67	2
20101 201	201	48	40	305	262	547	64	60	3
20101 202	202	76	54	560	392	680	177	51	3
20101 203	203	69	65	294	220	458	49	44	4
<b>August Jaksch-Straße</b>	<b>22</b>	<b>319</b>	<b>264</b>	<b>1.933</b>	<b>1.532</b>	<b>2.888</b>	<b>374</b>	<b>203</b>	<b>16</b>
20101 220	220	79	64	458	309	577	82	80	4
20101 221	221	44	34	403	330	648	101	34	3
20101 222	222	36	32	236	218	384	58	9	1
20101 223	223	63	59	359	298	559	48	18	3
20101 224	224	97	75	477	377	720	85	62	5
<b>Ankershofenstraße</b>	<b>24</b>	<b>341</b>	<b>265</b>	<b>1.246</b>	<b>1.001</b>	<b>1.912</b>	<b>219</b>	<b>141</b>	<b>8</b>
20101 240	240	116	86	480	371	683	84	54	4
20101 241	241	79	66	480	410	796	84	49	4
20101 242	242	146	113	286	220	433	51	38	-
<b>Kreuzbergl</b>	<b>26</b>	<b>470</b>	<b>414</b>	<b>959</b>	<b>796</b>	<b>1.622</b>	<b>212</b>	<b>99</b>	<b>12</b>
20101 260	260	216	183	285	246	535	71	28	1
20101 261	261	145	136	302	249	508	68	31	8
20101 262	262	109	95	372	301	579	73	40	3
<b>St.Georgen</b>	<b>28</b>	<b>237</b>	<b>176</b>	<b>284</b>	<b>254</b>	<b>654</b>	<b>39</b>	<b>63</b>	<b>39</b>
20101 280	280	237	176	284	254	654	39	63	39
<b>Annabichl</b>	<b>30</b>	<b>1.011</b>	<b>826</b>	<b>1.990</b>	<b>1.799</b>	<b>3.613</b>	<b>273</b>	<b>240</b>	<b>14</b>
20101 300	300	127	91	162	137	290	15	32	4



## Klagenfurt(Stadt)

Gemeindename OKZ Ortschaftsname	ZB ZSP	Gebäude insges.	Geb.mit Haupt- wohnsitz	Wohnun- gen	Haus- halte	Wohn- bevölk.	Neben- wohnsitz- fälle	Ar- beits- stätten	L + F Betr.- stätten
20101 301	301	129	116	194	237	519	29	11	1
20101 302	302	223	185	497	413	801	66	89	1
20101 303	303	103	82	491	440	813	74	38	1
20101 304	304	186	157	310	279	555	47	37	3
20101 305	305	243	195	336	293	635	42	33	4
<b>Feschnig</b>	<b>32</b>	<b>537</b>	<b>471</b>	<b>2.494</b>	<b>2.210</b>	<b>4.398</b>	<b>465</b>	<b>131</b>	<b>20</b>
20101 320	320	125	97	469	431	913	59	56	12
20101 321	321	126	117	310	275	548	60	11	4
20101 322	322	111	97	360	298	603	70	28	2
20101 323	323	52	44	472	391	665	180	7	-
20101 324	324	69	65	500	451	908	67	21	-
20101 325	325	54	51	383	364	761	29	8	2
<b>Waltendorf-Tessendorf</b>	<b>34</b>	<b>748</b>	<b>638</b>	<b>981</b>	<b>904</b>	<b>2.288</b>	<b>132</b>	<b>120</b>	<b>43</b>
20101 340	340	260	240	330	309	878	43	33	10
20101 341	341	211	174	275	254	627	21	36	24
20101 342	342	277	224	376	341	783	68	51	9
<b>Oberhaidach</b>	<b>36</b>	<b>437</b>	<b>362</b>	<b>626</b>	<b>581</b>	<b>1.388</b>	<b>68</b>	<b>55</b>	<b>5</b>
20101 360	360	214	166	336	312	758	29	43	1
20101 361	361	223	196	290	269	630	39	12	4
<b>Welzenegg-Ost</b>	<b>38</b>	<b>1.208</b>	<b>1.023</b>	<b>3.442</b>	<b>3.182</b>	<b>7.165</b>	<b>417</b>	<b>159</b>	<b>12</b>
20101 380	380	105	86	455	376	764	71	12	-
20101 381	381	148	117	402	373	807	56	22	3
20101 382	382	208	194	301	276	609	26	17	-
20101 383	383	265	224	326	292	636	60	23	2
20101 384	384	130	122	364	349	838	33	16	-
20101 385	385	50	43	445	418	908	23	15	2
20101 386	386	53	53	453	449	997	37	6	2
20101 387	387	33	31	364	356	784	24	14	-
20101 388	388	216	153	332	293	822	87	34	3
<b>Harbach</b>	<b>40</b>	<b>407</b>	<b>292</b>	<b>725</b>	<b>665</b>	<b>1.546</b>	<b>112</b>	<b>130</b>	<b>17</b>
20101 400	400	182	105	345	311	721	70	86	10
20101 401	401	225	187	380	354	825	42	44	7
<b>Fischl</b>	<b>42</b>	<b>82</b>	<b>74</b>	<b>1.333</b>	<b>1.285</b>	<b>2.644</b>	<b>145</b>	<b>33</b>	<b>2</b>
20101 420	420	9	8	480	477	845	48	6	1
20101 421	421	25	23	261	255	672	37	3	-
20101 422	422	14	13	265	239	469	28	7	-
20101 423	423	34	30	327	314	658	32	17	1
<b>St.Peter</b>	<b>44</b>	<b>162</b>	<b>124</b>	<b>458</b>	<b>417</b>	<b>932</b>	<b>111</b>	<b>31</b>	<b>5</b>
20101 440	440	162	124	458	417	932	111	31	5
<b>Welzenegg-West</b>	<b>46</b>	<b>875</b>	<b>743</b>	<b>2.263</b>	<b>2.040</b>	<b>4.364</b>	<b>253</b>	<b>127</b>	<b>10</b>
20101 460	460	231	188	295	252	559	34	19	2
20101 461	461	153	132	274	250	548	24	34	1
20101 462	462	120	111	484	415	878	55	17	2
20101 463	463	121	96	238	215	433	34	7	2
20101 464	464	41	36	312	285	588	58	15	-
20101 465	465	149	126	195	173	386	25	17	3
20101 466	466	60	54	465	450	972	23	18	-
<b>Ebentalher Siedlung</b>	<b>48</b>	<b>451</b>	<b>359</b>	<b>613</b>	<b>540</b>	<b>1.187</b>	<b>86</b>	<b>58</b>	<b>11</b>
20101 480	480	179	152	269	238	497	35	14	3
20101 481	481	272	207	344	302	690	51	44	8
<b>Industriegelände</b>	<b>50</b>	<b>579</b>	<b>231</b>	<b>624</b>	<b>519</b>	<b>1.083</b>	<b>88</b>	<b>272</b>	<b>15</b>
20101 500	500	355	134	266	214	475	38	146	10

## Klagenfurt(Stadt)

Gemeindename OKZ    Ortschaftsname	ZB ZSP	Gebäude insges.	Geb.mit Haupt- wohnsitz	Wohnun- gen	Haus- halte	Wohn- bevölk.	Neben- wohnsitz- fälle	Ar- beits- stätten	L + F Betr.- stätten
20101 501	501	224	97	358	305	608	50	126	5
<b>St.Ruprecht-West</b>	<b>52</b>	<b>525</b>	<b>417</b>	<b>2.065</b>	<b>1.810</b>	<b>3.708</b>	<b>300</b>	<b>164</b>	<b>11</b>
20101 520	520	62	51	311	277	541	39	48	1
20101 521	521	45	41	279	249	501	34	5	1
20101 522	522	56	53	222	194	406	40	5	-
20101 523	523	99	62	353	312	655	51	44	3
20101 524	524	119	89	314	255	537	57	28	4
20101 525	525	62	56	261	233	445	45	14	1
20101 526	526	82	65	325	290	623	34	20	1
<b>St.Ruprecht-Ost</b>	<b>54</b>	<b>253</b>	<b>206</b>	<b>829</b>	<b>718</b>	<b>1.471</b>	<b>145</b>	<b>117</b>	<b>3</b>
20101 540	540	144	112	396	337	656	76	88	1
20101 541	541	109	94	433	381	815	69	29	2
<b>Waidmannsdorf</b>	<b>56</b>	<b>1.156</b>	<b>985</b>	<b>3.463</b>	<b>3.038</b>	<b>6.017</b>	<b>689</b>	<b>193</b>	<b>22</b>
20101 560	560	172	150	334	288	550	51	16	6
20101 561	561	95	66	446	351	636	86	31	4
20101 562	562	222	191	463	398	780	201	44	2
20101 563	563	201	165	340	304	640	52	19	2
20101 564	564	124	110	283	250	452	29	19	4
20101 565	565	62	52	333	293	580	75	17	-
20101 566	566	54	48	324	293	561	51	16	1
20101 567	567	140	133	255	237	542	50	11	2
20101 568	568	47	40	317	293	580	49	9	1
20101 569	569	39	30	368	331	696	45	11	-
<b>Siebenhügel</b>	<b>58</b>	<b>555</b>	<b>399</b>	<b>2.027</b>	<b>1.463</b>	<b>3.105</b>	<b>561</b>	<b>108</b>	<b>6</b>
20101 580	580	95	44	380	335	782	42	6	2
20101 581	581	186	168	545	443	909	104	30	1
20101 582	582	118	84	705	409	803	327	49	-
20101 583	583	156	103	397	276	611	88	23	3
<b>Schattenhof</b>	<b>60</b>	<b>623</b>	<b>532</b>	<b>2.146</b>	<b>1.849</b>	<b>3.833</b>	<b>487</b>	<b>131</b>	<b>15</b>
20101 600	600	92	71	331	299	574	86	36	4
20101 601	601	93	82	444	410	843	52	24	-
20101 602	602	196	161	507	383	892	202	32	5
20101 603	603	125	105	388	326	605	79	18	3
20101 604	604	117	113	476	431	919	68	21	3
<b>Kanaltaler Siedlung</b>	<b>62</b>	<b>176</b>	<b>175</b>	<b>1.365</b>	<b>1.271</b>	<b>2.313</b>	<b>246</b>	<b>49</b>	<b>7</b>
20101 620	620	34	33	314	283	549	76	14	2
20101 621	621	48	48	331	315	530	52	9	1
20101 622	622	48	48	347	334	599	45	9	2
20101 623	623	46	46	373	339	635	73	17	2
<b>St. Martin</b>	<b>64</b>	<b>714</b>	<b>556</b>	<b>1.732</b>	<b>1.368</b>	<b>2.777</b>	<b>349</b>	<b>152</b>	<b>43</b>
20101 640	640	197	173	499	398	790	100	42	4
20101 641	641	101	87	359	289	554	66	30	3
20101 642	642	222	129	500	402	810	107	61	11
20101 643	643	194	167	374	279	623	76	19	25
<b>Zigguln</b>	<b>66</b>	<b>370</b>	<b>308</b>	<b>564</b>	<b>483</b>	<b>1.066</b>	<b>120</b>	<b>46</b>	<b>11</b>
20101 660	660	174	146	302	264	579	60	38	5
20101 661	661	196	162	262	219	487	60	8	6
<b>Stein</b>	<b>68</b>	<b>761</b>	<b>627</b>	<b>1.551</b>	<b>1.380</b>	<b>3.309</b>	<b>201</b>	<b>134</b>	<b>43</b>
20101 680	680	247	199	313	256	588	59	11	25
20101 681	681	296	246	383	340	789	55	60	15
20101 682	682	124	95	282	274	724	19	40	3
20101 683	683	29	28	315	301	670	47	17	-

### Klagenfurt(Stadt)

Gemeindename OKZ Ortschaftsname	ZB ZSP	Gebäude insges.	Geb.mit Haupt- wohnsitz	Wohnun- gen	Haus- halte	Wohn- bevölk.	Neben- wohnsitz- fälle	Ar- beits- stätten	L + F Betr.- stätten
20101 684	684	65	59	258	209	538	21	6	-
<b>Viktring</b>	<b>70</b>	<b>1.093</b>	<b>917</b>	<b>1.539</b>	<b>1.338</b>	<b>3.221</b>	<b>258</b>	<b>142</b>	<b>24</b>
20101 700	700	213	202	295	278	699	53	21	3
20101 701	701	231	208	251	237	587	36	15	6
20101 702	702	379	260	419	312	803	89	31	14
20101 703	703	166	153	238	218	547	28	15	1
20101 704	704	104	94	336	293	585	52	60	-
<b>Stift Viktring</b>	<b>72</b>	<b>188</b>	<b>140</b>	<b>254</b>	<b>218</b>	<b>514</b>	<b>35</b>	<b>32</b>	<b>11</b>
20101 720	720	188	140	254	218	514	35	32	11
<b>Lendorf</b>	<b>74</b>	<b>376</b>	<b>320</b>	<b>442</b>	<b>404</b>	<b>1.047</b>	<b>43</b>	<b>33</b>	<b>25</b>
20101 740	740	211	183	231	217	574	25	16	13
20101 741	741	165	137	211	187	473	18	17	12
<b>Wölfnitz</b>	<b>76</b>	<b>984</b>	<b>854</b>	<b>1.222</b>	<b>1.113</b>	<b>2.856</b>	<b>203</b>	<b>94</b>	<b>88</b>
20101 760	760	172	155	215	197	505	34	23	14
20101 761	761	265	223	341	314	812	60	24	27
20101 762	762	280	251	332	304	792	40	20	26
20101 763	763	69	52	75	64	179	13	4	13
20101 764	764	198	173	259	234	568	56	23	8
<b>St.Peter am Bichl</b>	<b>78</b>	<b>227</b>	<b>195</b>	<b>263</b>	<b>244</b>	<b>631</b>	<b>41</b>	<b>11</b>	<b>43</b>
20101 780	780	227	195	263	244	631	41	11	43
<b>Hörtendorf</b>	<b>80</b>	<b>802</b>	<b>682</b>	<b>976</b>	<b>881</b>	<b>2.227</b>	<b>131</b>	<b>119</b>	<b>45</b>
20101 800	800	316	277	384	344	856	48	33	21
20101 801	801	258	210	341	303	734	57	68	15
20101 802	802	228	195	251	234	637	26	18	9

## Villach(Stadt)

Gemeindenname OKZ    Ortschaftsname	ZB ZSP	Gebäude insges.	Geb.mit Haupt- wohnsitz	Wohnun- gen	Haus- halte	Wohn- bevölk.	Neben- wohnsitz- fälle	Ar- beits- stätten	L + F Betr.- stätten	
<b>Villach(Stadt)</b>										
<b>202</b> Fläche: 13.489,29 ha	<b>X</b>	<b>11.238</b>	<b>9.236</b>	<b>29.281</b>	<b>26.507</b>	<b>57.497</b>	<b>3.882</b>	<b>3.234</b>	<b>685</b>	
Gerichtsbezirke:										
<b>Villach(Stadt)</b> <b>202 1</b> Gemeinden: Villach Fläche: 13.489,29 ha	<b>X</b>	<b>11.238</b>	<b>9.236</b>	<b>29.281</b>	<b>26.507</b>	<b>57.497</b>	<b>3.882</b>	<b>3.234</b>	<b>685</b>	
<b>Villach SS</b>										
<b>202 01</b>	<b>X</b>	<b>11.238</b>	<b>9.236</b>	<b>29.281</b>	<b>26.507</b>	<b>57.497</b>	<b>3.882</b>	<b>3.234</b>	<b>685</b>	
Gerichtsbezirk: Villach(Stadt)										
Fläche: 13.489,29 ha										
Katastralgemeinden: Bogenfeld 637,03 ha, Drobollach 619,62 ha, Federaun 1.361,72 ha, Gratschach 1.225,69 ha, Heiligengeist 1.183,83 ha, Judendorf 864,69 ha, Maria Gail 923,58 ha, Perau 354,73 ha, Pogöriach 1.338,82 ha, Seebach 607,01 ha, St. Martin 993,06 ha, St. Ruprecht 368,65 ha, Vassach 396,03 ha, Villach 496,43 ha, Völkendorf 820,67 ha, Wernberg II 308,53 ha, Wollanig 989,20 ha										
Postleitzahlen: Gemeindeamt: 9500 weitere: 9504, 9523, 9524, 9580, 9586, 9587										
Österr. Karte: 200, 201										
Höhenklasse: 5										
NUTS 3-Code: AT211										
02433	Bogenfeld D	321	55	47	71	61	158	7	7	23
	Rogatsch E, Türkei R									
02434	Dobrova D	320	29	25	34	30	71	5	4	8
02398	Drautschen D	261	80	68	97	134	330	10	5	8
17318	Drobollach am Faaker See D	321	173	98	185	130	349	29	53	20
02436	Duel W	320	6	6	7	7	18	1	-	2
02437	Egg am Faaker See D	321	120	62	188	105	227	14	31	14
	Neuegg am Faaker See D									
02331	Goritschach D	222	155	146	178	168	510	16	18	12
	Brochiner E									
02438	Graschitz R	321	18	17	21	19	51	3	-	6
02399	Gratschach Stt	280	69	61	102	83	199	25	10	11
	Ruine Landskron Gh									
02439	Greuth D	321	49	42	63	57	142	11	14	8
02400	Gritschach Stt	300	78	61	114	157	394	14	6	8
	Oswaldiberg W									
02440	Großsattel D	321	44	40	51	49	142	1	4	10
02401	Großvassach Stt	300	218	202	335	302	707	52	21	13
02402	Heiligen Gestade R	280	60	37	79	39	105	16	10	3

### Villach(Stadt)

Gemeindename OKZ	Ortschaftsname	ZB ZSP	Gebäude insges.	Geb.mit Haupt- wohnsitz	Wohnun- gen	Haus- halte	Wohn- bevölk.	Neben- wohnsitz- fälle	Ar- beits- stätten	L + F Betr.- stätten
Berghof Camp										
02332	Heiligengeist R	223	89	61	80	70	213	7	5	31
Aichingerhütte Schh, Alpengarten E, Knappenhütte Schh, Ottohütte Schh, Schuller E, Steiner E, Thomanbauer E, Villacher Alpe ZH										
Almen: Kaserin										
02441	Kleinsattel D	320	39	32	47	40	110	7	3	4
02403	Kleinvassach Stt	X	198	178	238	227	579	29	9	10
		241	14	14	14	14	40	1	-	-
		300	184	164	224	213	539	28	9	10
02442	Kratschach D	320	28	25	39	35	87	4	2	6
02404	Kumitz Stt	X	113	81	122	105	283	16	9	4
		243	3	1	1	1	3	1	1	-
		280	110	80	121	104	280	15	8	4
Brandenburg Gh, Zwischenbergen E										
02405	Landskron Stt 502	X	822	696	1.749	1.672	3.887	179	130	22
		240	157	133	277	262	638	22	30	11
		241	3	1	4	26	63	5	2	-
		242	662	562	1.468	1.384	3.186	152	98	11
02443	Maria Gail D	320	105	92	177	164	383	19	16	14
02444	Mittewald D	320	39	34	52	45	99	13	3	1
02333	Mittewald ob Villach D	223	14	10	17	15	32	1	-	1
Behindertenheim Mittewald ob Villach Fhei										
02334	Neufellach Stt	X	305	285	389	358	839	47	17	5
		221	204	185	274	243	549	28	15	5
		224	101	100	115	115	290	19	2	-
02407	Neulandskron Stt	X	120	105	156	230	520	36	7	3
		241	27	23	33	28	67	14	2	-
		243	93	82	123	202	453	22	5	3
02335	Obere Fellach Stt	X	176	144	232	218	592	25	28	16
		221	171	140	222	208	565	25	27	15
		224	5	4	10	10	27	-	1	1
17427	Oberfederaun D	200	11	9	16	14	27	-	1	1
17428	Oberschütt D	200	62	52	69	62	163	7	4	12
02408	Oberwollanig Stt	300	79	70	108	102	241	7	7	21
02336	Pogöriach D	222	42	37	48	44	109	2	3	17
02445	Prossowitsch D	320	43	38	62	52	135	10	2	11
02409	Rennstein Stt	300	37	36	58	52	147	5	2	-
02447	Serai D	320	46	33	47	37	110	2	1	3
02410	St. Andrä Stt	280	277	175	419	259	586	110	29	10
Hotel Lido Hot										
02337	St. Georgen Stt	X	317	295	418	378	955	60	22	22
		222	316	295	418	378	955	60	22	22

### Villach(Stadt)

Gemeindename OKZ	Ortschaftsname	ZB ZSP	Gebäude insges.	Geb.mit Haupt- wohnsitz	Wohnun- gen	Haus- halte	Wohn- bevölk.	Neben- wohnsitz- fälle	Ar- beits- stätten	L + F Betr.- stätten
			223	1	-	-	-	-	-	-
	Hundsmarhof Agh									
02411	St. Leonhard Stt	X	247	209	814	771	1.776	106	51	10
		241	245	207	811	768	1.772	106	51	10
		243	2	2	3	3	4	-	-	-
02412	St. Magdalen Stt		260	336	262	625	533	1.190	86	51
02413	St. Michael D		261	73	68	96	92	251	13	10
02446	St. Niklas an der Drau D		321	71	59	95	87	203	12	11
02414	St. Ruprecht Stt		280	115	97	118	115	307	6	23
02415	St. Ulrich D		260	180	157	241	218	554	19	15
02448	Tschinowitsch Stt		320	61	55	97	79	186	24	4
02449	Turdanitsch Stt		320	65	57	82	69	177	16	3
02338	Untere Fellach Stt	X	384	323	1.362	1.330	3.113	118	99	16
		220	282	236	1.203	1.188	2.769	94	73	11
		224	102	87	159	142	344	24	26	5
17429	Unterfederaun R		200	12	9	21	12	29	5	-
17430	Unterschütt R		200	58	51	74	68	165	4	3
02416	Unterwollanig Stt		300	64	56	78	68	167	3	6
02417	Urlaken Stt		280	40	34	50	46	112	4	5
17446	Villach-Auen Stt 494	X	1.028	844	2.748	2.503	5.575	314	242	14
		100	213	187	1.037	950	2.123	151	37	4
		101	264	218	569	526	1.177	64	62	5
		120	228	169	502	436	917	55	89	3
		121	323	270	640	591	1.358	44	54	2
<b>00330</b>	<b>Villach-Innere Stadt Stt</b>	<b>X</b>	<b>984</b>	<b>718</b>	<b>4.845</b>	<b>3.885</b>	<b>7.482</b>	<b>770</b>	<b>1.353</b>	<b>35</b>
	<b>501</b>									
	<b>(46°36'49",13°50'47")</b>									
		<b>000</b>	<b>85</b>	<b>62</b>	<b>427</b>	<b>344</b>	<b>685</b>	<b>78</b>	<b>133</b>	<b>2</b>
		<b>001</b>	<b>131</b>	<b>98</b>	<b>552</b>	<b>429</b>	<b>774</b>	<b>67</b>	<b>223</b>	<b>5</b>
		<b>002</b>	<b>271</b>	<b>186</b>	<b>957</b>	<b>735</b>	<b>1.413</b>	<b>136</b>	<b>519</b>	<b>16</b>
		<b>004</b>	<b>55</b>	<b>39</b>	<b>355</b>	<b>300</b>	<b>548</b>	<b>51</b>	<b>40</b>	<b>2</b>
		<b>005</b>	<b>77</b>	<b>56</b>	<b>303</b>	<b>254</b>	<b>488</b>	<b>66</b>	<b>53</b>	<b>1</b>
		<b>020</b>	<b>74</b>	<b>57</b>	<b>555</b>	<b>429</b>	<b>792</b>	<b>90</b>	<b>157</b>	<b>4</b>
		<b>021</b>	<b>247</b>	<b>195</b>	<b>1.369</b>	<b>1.074</b>	<b>2.102</b>	<b>243</b>	<b>194</b>	<b>4</b>
		<b>022</b>	<b>44</b>	<b>25</b>	<b>327</b>	<b>320</b>	<b>680</b>	<b>39</b>	<b>34</b>	<b>1</b>
17448	Villach-Lind Stt (510)	X	817	726	2.701	2.780	5.386	434	195	14
		040	221	199	507	533	1.073	64	30	3
		041	57	36	276	518	854	74	26	1
		042	236	220	897	783	1.479	125	71	9
		044	138	123	564	514	1.078	93	24	-
		045	165	148	457	432	902	78	44	1
17447	Villach-Seebach- Wasenboden Stt (495)	X	441	314	2.369	2.224	4.067	254	149	9
		021	-	-	-	-	-	-	1	-
		060	128	54	226	199	409	38	59	1
		061	90	60	338	314	607	47	36	4
		062	51	47	295	267	452	31	16	-
		063	96	86	1.116	1.079	1.955	96	25	4
		064	76	67	394	365	644	42	12	-

## Villach(Stadt)

Gemeindename OKZ Ortschaftsname	ZB ZSP	Gebäude insges.	Geb.mit Haupt- wohnsitz	Wohnun- gen	Haus- halte	Wohn- bevölk.	Neben- wohnsitz- fälle	Ar- beits- stätten	L + F Betr.- stätten	
17449 Villach-St. Agathen und Perau	X	426	344	1.504	1.418	3.108	172	134	18	
	080	185	133	328	296	709	33	93	14	
	081	97	88	736	697	1.459	96	29	-	
	082	144	123	440	425	940	43	12	4	
Villach-Perau Stt, Villach-St. Agathen Stt										
17450 Villach-St. Martin Stt		180	276	211	1.274	1.076	2.456	151	84	15
17451 Villach-Völkendorf Stt (550)	X	869	768	2.955	2.681	5.547	382	211	37	
	160	140	130	585	524	1.173	81	29	4	
	161	226	189	767	683	1.391	85	52	17	
	162	101	91	483	464	885	49	25	4	
	164	106	92	298	252	507	50	27	2	
	165	168	151	572	525	1.089	81	68	5	
	166	128	115	250	233	502	36	10	5	
Almen: Völkendorfer Alm										
17452 Villach-Warmbad-Judendorf Stt	X	495	409	959	776	1.773	181	83	35	
	140	216	167	627	473	998	151	62	20	
	163	279	242	332	303	775	30	21	15	
Mölschach Stt, Warmbad Villach Bd										
17316 Weißenbach ZH		223	7	7	11	11	25	-	-	1
02418 Zauchen D		261	73	58	94	145	348	18	19	10
<b>Zählsprengelübersicht:</b>										
<b>Innere Stadt</b>	<b>00</b>	<b>619</b>	<b>441</b>	<b>2.594</b>	<b>2.062</b>	<b>3.908</b>	<b>398</b>	<b>968</b>	<b>26</b>	
20201 000	000	85	62	427	344	685	78	133	2	
20201 001	001	131	98	552	429	774	67	223	5	
20201 002	002	271	186	957	735	1.413	136	519	16	
20201 004	004	55	39	355	300	548	51	40	2	
20201 005	005	77	56	303	254	488	66	53	1	
<b>Vorstadt</b>	<b>02</b>	<b>365</b>	<b>277</b>	<b>2.251</b>	<b>1.823</b>	<b>3.574</b>	<b>372</b>	<b>386</b>	<b>9</b>	
20201 020	020	74	57	555	429	792	90	157	4	
20201 021	021	247	195	1.369	1.074	2.102	243	195	4	
20201 022	022	44	25	327	320	680	39	34	1	
<b>Lind</b>	<b>04</b>	<b>817</b>	<b>726</b>	<b>2.701</b>	<b>2.780</b>	<b>5.386</b>	<b>434</b>	<b>195</b>	<b>14</b>	
20201 040	040	221	199	507	533	1.073	64	30	3	
20201 041	041	57	36	276	518	854	74	26	1	
20201 042	042	236	220	897	783	1.479	125	71	9	
20201 044	044	138	123	564	514	1.078	93	24	-	
20201 045	045	165	148	457	432	902	78	44	1	
<b>Seebach-Wasenboden</b>	<b>06</b>	<b>441</b>	<b>314</b>	<b>2.369</b>	<b>2.224</b>	<b>4.067</b>	<b>254</b>	<b>148</b>	<b>9</b>	
20201 060	060	128	54	226	199	409	38	59	1	
20201 061	061	90	60	338	314	607	47	36	4	
20201 062	062	51	47	295	267	452	31	16	-	
20201 063	063	96	86	1.116	1.079	1.955	96	25	4	
20201 064	064	76	67	394	365	644	42	12	-	
<b>St.Agathen und Perau</b>	<b>08</b>	<b>426</b>	<b>344</b>	<b>1.504</b>	<b>1.418</b>	<b>3.108</b>	<b>172</b>	<b>134</b>	<b>18</b>	
20201 080	080	185	133	328	296	709	33	93	14	
20201 081	081	97	88	736	697	1.459	96	29	-	
20201 082	082	144	123	440	425	940	43	12	4	

## Villach(Stadt)

Gemeindename OKZ    Ortschaftsname	ZB ZSP	Gebäude insges.	Geb.mit Haupt- wohnsitz	Wohnun- gen	Haus- halte	Wohn- bevölk.	Neben- wohnsitz- fälle	Ar- beits- stätten	L + F Betr.- stätten
<b>Waltersdorf</b>	<b>10</b>	<b>477</b>	<b>405</b>	<b>1.606</b>	<b>1.476</b>	<b>3.300</b>	<b>215</b>	<b>99</b>	<b>9</b>
20201 100	100	213	187	1.037	950	2.123	151	37	4
20201 101	101	264	218	569	526	1.177	64	62	5
<b>Auen</b>	<b>12</b>	<b>551</b>	<b>439</b>	<b>1.142</b>	<b>1.027</b>	<b>2.275</b>	<b>99</b>	<b>143</b>	<b>5</b>
20201 120	120	228	169	502	436	917	55	89	3
20201 121	121	323	270	640	591	1.358	44	54	2
<b>Warmbad-Judendorf</b>	<b>14</b>	<b>216</b>	<b>167</b>	<b>627</b>	<b>473</b>	<b>998</b>	<b>151</b>	<b>62</b>	<b>20</b>
20201 140	140	216	167	627	473	998	151	62	20
<b>Völkendorf</b>	<b>16</b>	<b>1.148</b>	<b>1.010</b>	<b>3.287</b>	<b>2.984</b>	<b>6.322</b>	<b>412</b>	<b>232</b>	<b>52</b>
20201 160	160	140	130	585	524	1.173	81	29	4
20201 161	161	226	189	767	683	1.391	85	52	17
20201 162	162	101	91	483	464	885	49	25	4
20201 163	163	279	242	332	303	775	30	21	15
20201 164	164	106	92	298	252	507	50	27	2
20201 165	165	168	151	572	525	1.089	81	68	5
20201 166	166	128	115	250	233	502	36	10	5
<b>St.Martin</b>	<b>18</b>	<b>276</b>	<b>211</b>	<b>1.274</b>	<b>1.076</b>	<b>2.456</b>	<b>151</b>	<b>84</b>	<b>15</b>
20201 180	180	276	211	1.274	1.076	2.456	151	84	15
<b>Federaun und Schütt</b>	<b>20</b>	<b>143</b>	<b>121</b>	<b>180</b>	<b>156</b>	<b>384</b>	<b>16</b>	<b>8</b>	<b>25</b>
20201 200	200	143	121	180	156	384	16	8	25
<b>Fellach bei Villach</b>	<b>22</b>	<b>1.489</b>	<b>1.308</b>	<b>2.735</b>	<b>2.592</b>	<b>6.388</b>	<b>276</b>	<b>192</b>	<b>121</b>
Untere Fellach-Ost	220	282	236	1.203	1.188	2.769	94	73	11
Obere Fellach-Neufellach	221	375	325	496	451	1.114	53	42	20
St.Georgen-Goritschach	222	513	478	644	590	1.574	78	43	51
Fellach-West	223	111	78	108	96	270	8	5	33
Untere Fellach-West	224	208	191	284	267	661	43	29	6
<b>Landskron-Sankt Leonhard</b>	<b>24</b>	<b>1.206</b>	<b>1.025</b>	<b>2.734</b>	<b>2.688</b>	<b>6.226</b>	<b>323</b>	<b>189</b>	<b>35</b>
Landskron-Süd	240	157	133	277	262	638	22	30	11
St.Leonhard	241	289	245	862	836	1.942	126	55	10
Landskron-Nord	242	662	562	1.468	1.384	3.186	152	98	11
Neulandskron	243	98	85	127	206	460	23	6	3
<b>St.Magdalen-Zauchen</b>	<b>26</b>	<b>742</b>	<b>613</b>	<b>1.153</b>	<b>1.122</b>	<b>2.673</b>	<b>146</b>	<b>100</b>	<b>70</b>
St.Magdalen	260	516	419	866	751	1.744	105	66	39
Zauchen	261	226	194	287	371	929	41	34	31
<b>St.Andrä</b>	<b>28</b>	<b>671</b>	<b>484</b>	<b>889</b>	<b>646</b>	<b>1.589</b>	<b>176</b>	<b>85</b>	<b>37</b>
St.Andrä	280	671	484	889	646	1.589	176	85	37
<b>Vassach-Wollanig</b>	<b>30</b>	<b>660</b>	<b>589</b>	<b>917</b>	<b>894</b>	<b>2.195</b>	<b>109</b>	<b>51</b>	<b>65</b>
Vassach-Wollanig	300	660	589	917	894	2.195	109	51	65
<b>Maria Gail am Faaker See</b>	<b>32</b>	<b>991</b>	<b>762</b>	<b>1.318</b>	<b>1.066</b>	<b>2.648</b>	<b>178</b>	<b>158</b>	<b>155</b>
Maria Gail	320	461	397	644	558	1.376	101	38	66
Bogenfeld-Drobollach	321	530	365	674	508	1.272	77	120	89



## Feldkirchen

Gemeindename OKZ Ortschaftsname	ZB ZSP	Gebäude insges.	Geb.mit Haupt- wohnsitz	Wohnun- gen	Haus- halte	Wohn- bevölk.	Neben- wohnsitz- fälle	Ar- beits- stätten	L + F Betr.- stätten
------------------------------------	-----------	--------------------	-------------------------------	----------------	----------------	------------------	------------------------------	--------------------------	----------------------------

### Feldkirchen

<b>210</b>	<b>X</b>	<b>10.165</b>	<b>7.675</b>	<b>14.245</b>	<b>11.193</b>	<b>30.273</b>	<b>3.280</b>	<b>1.363</b>	<b>1.691</b>
------------	----------	---------------	--------------	---------------	---------------	---------------	--------------	--------------	--------------

Fläche: 55.856,11 ha

Gerichtsbezirke:

#### Feldkirchen

<b>210 1</b>	<b>X</b>	<b>10.165</b>	<b>7.675</b>	<b>14.245</b>	<b>11.193</b>	<b>30.273</b>	<b>3.280</b>	<b>1.363</b>	<b>1.691</b>
--------------	----------	---------------	--------------	---------------	---------------	---------------	--------------	--------------	--------------

Gemeinden: Albeck, Feldkirchen in Kärnten, Glanegg, Gnesau, Himmelberg, Ossiach, Reichenau, St. Urban, Steindorf am Ossiacher See, Steuerberg

Fläche: 55.856,11 ha

### Albeck

<b>210 01</b>	<b>000</b>	<b>575</b>	<b>297</b>	<b>664</b>	<b>405</b>	<b>1.118</b>	<b>40</b>	<b>41</b>	<b>129</b>
---------------	------------	------------	------------	------------	------------	--------------	-----------	-----------	------------

Gerichtsbezirk: Feldkirchen

Fläche: 9.932,16 ha

Katastralgemeinden: Albeck 1.110,97 ha, Großreichenau 5.457,20 ha, Sirnitz 1.178,10 ha, St. Leonhard 2.185,89 ha

Postleitzahlen: Gemeindeamt: 9571 weitere: 9344

Österr. Karte: 184, 185

Höhenklasse: 7

NUTS 3-Code: AT212

00531	Albeck Obere Schattseite ZH	000	11	8	12	9	28	-	-	5
-------	--------------------------------	-----	----	---	----	---	----	---	---	---

Greier Jh, Hartis E, Kremegger E, Menitzer E

00532	Albeck Untere Schattseite ZH	000	9	8	9	9	35	1	-	6
-------	---------------------------------	-----	---	---	---	---	----	---	---	---

Arldorfer E, Granglitzer E, Paltner E, Teibitzer E, Tonibauer E

00533	Benesirnitz ZH (1050) St. Leonhard W	000	26	21	49	48	121	2	1	5
-------	---	-----	----	----	----	----	-----	---	---	---

00534	Egarn ZH	000	5	5	5	5	20	-	-	4
-------	----------	-----	---	---	---	---	----	---	---	---

00535	Frankenberg ZH	000	8	6	8	7	22	-	-	4
-------	----------------	-----	---	---	---	---	----	---	---	---

00536	Grillenberg ZH (840)	000	27	24	27	28	83	-	1	8
-------	----------------------	-----	----	----	----	----	----	---	---	---

00537	Hochrindl We	000	61	8	60	8	11	4	6	1
-------	--------------	-----	----	---	----	---	----	---	---	---

Berghaus Hochrindl Gh, Stoicharhütte Gh

Almen: Hiaslalm, Plotscherhütte

17361	Hochrindl-Alpl We	000	36	5	29	5	10	3	2	-
-------	-------------------	-----	----	---	----	---	----	---	---	---

Almen: Alplhütte, Marktlhütte, Surtmannhütte, Windischbauer Alm, Wugganighütte

17362	Hochrindl-Kegel We	000	64	9	93	11	19	8	3	-
-------	--------------------	-----	----	---	----	----	----	---	---	---

17363	Hochrindl-Taternmann We	000	20	3	19	3	7	1	-	1
-------	-------------------------	-----	----	---	----	---	---	---	---	---

00538	Hofern ZH (940)	000	19	16	21	19	57	-	-	12
-------	-----------------	-----	----	----	----	----	----	---	---	----

00539	Holzern E	000	2	1	2	2	7	-	-	1
-------	-----------	-----	---	---	---	---	---	---	---	---

00540	Kalsberg ZH (940)	000	25	18	25	20	62	1	2	11
-------	-------------------	-----	----	----	----	----	----	---	---	----

Bichelbauer E, Decker E, Duller E, Haller E, Oberdürbacher E, Unterdürbacher E

### Feldkirchen

Gemeindename OKZ	Ortschaftsname	ZB ZSP	Gebäude insges.	Geb.mit Haupt- wohnsitz	Wohnun- gen	Haus- halte	Wohn- bevölk.	Neben- wohnsitz- fälle	Ar- beits- stätten	L + F Betr.- stätten
00541	Kogl ZH	000	5	2	7	4	11	-	-	3
00542	Kruckenalm	000	8	-	6	-	-	-	-	-
	Almen: Dullerhütte, Glabatschhütte, Koglerhütte, Kruckenhütte, Leitnerhütte, Schleglhütte, Tomalehütte, Zechnerhütte									
00543	Lamm R	000	7	5	8	6	23	-	-	4
00544	Leßnitz E	000	2	2	2	2	7	1	1	-
00545	Neualbeck ZH	000	9	3	5	4	10	1	2	1
	Schloss Albeck Schl									
00546	Oberdörfel R	000	7	7	9	9	30	-	1	4
00547	Obereggen Hgr	000	3	3	3	3	9	-	-	4
17397	Seebachern Alm	000	26	-	22	-	-	1	-	-
	Almen: Erkingenhütte, Franzlhütte, Grafhütte, Kanzhütte, Kerschbaumerhütte, Klammerhütte, Leitnerhütte, Maieralm, Messaneggerhütte, Michelealm, Neuwirtalm, Ripplhütte, Schafferalm, Stampferhütte									
<b>00549</b>	<b>Sirnitz D 837 (46°49'27",14°03'31")</b>	<b>000</b>	<b>106</b>	<b>85</b>	<b>148</b>	<b>133</b>	<b>333</b>	<b>12</b>	<b>18</b>	<b>19</b>
00550	Sirnitz-Schattseite ZH	000	14	10	16	12	36	4	1	8
	Almen: Hochwiditsch									
00551	Sirnitz-Sonnseite ZH	000	6	4	6	6	19	-	1	4
	Surtmann Gh									
00552	Sirnitz-Winkl R	000	9	3	7	4	21	-	-	3
00553	Spitzwiesen R	000	15	13	19	15	33	-	-	3
	Rader E									
00548	St. Ruprecht ZH	000	6	5	6	7	24	-	1	3
	Bichlwirt E									
00554	Stron R	000	8	5	9	6	25	-	-	5
00555	Unterdörfel ZH	000	10	7	13	9	28	1	-	4
00556	Untereggen R	000	7	6	7	6	15	-	-	3
17398	Weitental Alm	000	8	-	5	-	-	-	1	-
	Almen: Gesgeralm, Gillendorferalm, Hanserhütte									
00557	Wippa ZH	000	6	5	7	5	12	-	-	3
<b>Zählsprengelübersicht:</b>										
	Albeck	000	575	297	664	405	1.118	40	41	129

## Feldkirchen

Gemeindename OKZ    Ortschaftsname	ZB ZSP	Gebäude insges.	Geb.mit Haupt- wohnsitz	Wohnun- gen	Haus- halte	Wohn- bevölk.	Neben- wohnsitz- fälle	Ar- beits- stätten	L + F Betr.- stätten
---------------------------------------	-----------	--------------------	-------------------------------	----------------	----------------	------------------	------------------------------	--------------------------	----------------------------

### Feldkirchen in Kärnten ST

<b>210 02</b>	<b>X</b>	<b>3.971</b>	<b>3.386</b>	<b>5.897</b>	<b>5.403</b>	<b>14.030</b>	<b>822</b>	<b>706</b>	<b>481</b>
---------------	----------	--------------	--------------	--------------	--------------	---------------	------------	------------	------------

Gerichtsbezirk: Feldkirchen

Fläche: 7.749,55 ha

Katastralgemeinden: Fasching 611,23 ha, Feldkirchen 218,70 ha, Glanhofen 349,74 ha, Gradisch 706,49 ha, Höfling 777,90 ha, Klein St. Veit 784,86 ha, Pernegg 835,86 ha, Rabensdorf 403,30 ha, Sittich 842,88 ha, St. Ulrich 505,54 ha, Tschwarzen 757,27 ha, Waiern 955,78 ha

Postleitzahlen: Gemeindeamt: 9560 weitere: 9062

Österr. Karte: 184, 185, 201, 202

Höhenklasse: 5

NUTS 3-Code: AT212

00664	Adriach R	020	7	6	7	6	14	-	-	2
17284	Agsdorf-Gegend W	011	3	3	7	6	19	-	1	-
00783	Aich Hgr	011	8	7	9	8	24	-	2	3
00784	Albern R	010	11	9	13	11	32	2	-	3
	Osterbauer E									
00665	Alpen ZH	020	4	3	5	4	12	-	-	1
	Simale E, Tauerneck E									
00666	Bösenlacken R	020	15	12	19	15	47	1	3	1
00785	Briefelsdorf D	010	70	36	44	40	132	60	6	8
	Mooskeuschen W									
00667	Buchscheiden D	020	49	39	54	48	134	9	3	6
	Karrerhof Mh									
00668	Debar ZH	020	13	12	14	13	42	-	1	4
00669	Dellach R	020	60	52	61	58	156	5	1	17
	Stopfer E, Weber E									
00576	Dietrichstein W	007	4	1	5	2	5	2	-	5
	Schloss Dietrichstein Schl									
00577	Dobra R	007	7	6	7	6	18	1	-	3
00670	Dolintschig R	020	21	19	27	23	60	1	1	3
	Waldkeusche E									
00671	Eberdorf R	020	8	7	10	10	37	-	-	7
00672	Egg ZH	020	9	9	11	11	33	1	-	5
00578	Elbling R	004	12	9	13	12	32	1	-	2
00786	Farcha W	010	10	8	11	10	28	3	3	2
00787	Fasching R	011	6	3	7	4	11	1	2	2
00579	Feistriz D	007	64	58	87	77	191	8	4	2

## Feldkirchen

Gemeindenname OKZ    Ortschaftsname	ZB ZSP	Gebäude insges.	Geb.mit Haupt- wohnsitz	Wohnun- gen	Haus- halte	Wohn- bevölk.	Neben- wohnsitz- fälle	Ar- beits- stätten	L + F Betr.- stätten	
<b>00580</b> <b>Feldkirchen in Kärnten Stt</b> <b>557</b> <b>(46°43'41",14°05'47")</b>	<b>X</b>	<b>852</b>	<b>655</b>	<b>1.652</b>	<b>1.513</b>	<b>3.320</b>	<b>241</b>	<b>465</b>	<b>33</b>	
	<b>000</b>	<b>328</b>	<b>227</b>	<b>606</b>	<b>541</b>	<b>1.160</b>	<b>94</b>	<b>323</b>	<b>13</b>	
	<b>001</b>	<b>321</b>	<b>255</b>	<b>670</b>	<b>623</b>	<b>1.299</b>	<b>101</b>	<b>83</b>	<b>13</b>	
	<b>002</b>	<b>203</b>	<b>173</b>	<b>376</b>	<b>349</b>	<b>861</b>	<b>46</b>	<b>59</b>	<b>7</b>	
Greifenthurn Mh										
00581 Förolach R	007	7	5	7	6	22	1	-	5	
00582 Glan ZH	007	51	40	49	47	135	1	3	9	
00583 Glanblick Stt	003	32	30	48	42	93	2	-	1	
00673 Glanhofen D	020	72	65	85	82	238	7	7	17	
Hosenjakl E										
00788 Gradisch ZH	010	9	5	7	6	12	10	-	2	
Schloss Gradisch Schl										
00584 Guttaring R	007	5	3	7	5	11	1	1	2	
00585 Haiden Sdlg	007	119	112	177	168	383	12	6	8	
00789 Hart W	011	15	13	17	16	40	2	1	5	
00674 Höfling D	020	93	87	116	108	309	12	5	14	
Höfling-Siedlung Sdlg										
00790 Ingelsdorf R	010	31	29	33	30	105	3	2	9	
Golkbauer E										
00791 Kallitsch R	011	13	13	16	14	32	-	1	5	
00675 Klachl W	020	14	12	14	13	48	2	-	2	
00676 Klausen R	020	15	13	18	16	47	-	-	2	
00792 Klein St. Veit D	010	35	27	34	29	79	1	3	9	
00586 Kofl E	007	5	5	6	6	19	-	-	1	
00587 Krahberg Stt	004	64	59	87	82	235	32	2	4	
00793 Kreuth R	010	11	10	12	11	33	1	1	4	
00588 Laboisen Stt	006	158	141	182	174	477	12	9	9	
00589 Lang ZH	007	10	7	12	10	24	2	1	3	
Schloss Lang Schl										
00590 Leinig R	004	35	33	40	37	107	6	-	8	
00677 Leiten R	020	28	21	31	23	80	1	2	7	
00591 Lendorf Stt	003	33	31	39	37	96	5	1	6	
00592 Liebetig R	004	31	30	36	35	105	2	-	4	
00593 Lindl Stt	005	160	152	295	286	775	38	12	6	
00794 Maltschach R	011	25	14	33	16	54	13	4	4	
00795 Markstein Sdlg	011	70	61	206	201	551	4	5	7	

### Feldkirchen

Gemeindename OKZ	Ortschaftsname	ZB ZSP	Gebäude insges.	Geb.mit Haupt- wohnsitz	Wohnun- gen	Haus- halte	Wohn- bevölk.	Neben- wohnsitz- fälle	Ar- beits- stätten	L + F Betr.- stätten
00796	Mattersdorf R	011	18	16	23	19	49	1	2	7
	Hoch St. Paul E, Mattersdorfer Hof Hot									
00594	Metzing Sdlg	004	53	46	77	64	157	11	2	5
00797	Micheldorf R	010	27	26	31	29	81	3	-	4
00798	Naßweg D	010	16	16	18	16	67	-	1	6
00799	Niederdorf R	011	26	22	27	25	83	3	1	6
00800	Oberglan R	010	130	121	163	153	440	10	12	5
	Rabenig E									
00678	Pernegg R	020	11	11	11	11	38	-	-	7
00801	Persching R	011	13	13	16	14	46	1	1	5
00596	Poitschach D	007	20	16	31	28	66	2	6	1
	Schloss Poitschach Schl									
17437	Poitschach-Baracke B	007	2	2	2	2	3	-	-	-
00597	Poitschachgraben Hgr	007	2	1	2	1	3	1	1	2
00595	Pökelitz E	007	1	1	1	1	4	-	-	1
00679	Pollenitz W	020	5	4	5	4	15	-	3	4
00598	Powirtschach R	007	39	31	40	38	98	7	2	4
	Vaschauner E									
00680	Prägrad ZH	020	32	26	50	35	98	12	1	6
00599	Praschig E	007	1	-	1	-	-	-	-	-
00600	Rabensdorf Stt	005	54	44	101	90	211	8	9	8
	Marienburg Mh									
00802	Radweg D	010	91	81	104	94	260	10	8	18
00601	Raunach R	007	13	12	13	13	42	2	-	2
00602	Rennweg W	004	5	2	4	3	10	-	1	2
00603	Rottendorf D	005	46	40	62	51	141	9	5	8
00607	Seitenberg R	007	26	21	28	23	74	5	1	4
00804	Sittich D	011	30	24	29	25	78	3	2	7
	Obersittich R									
00608	Sonnrain Stt	004	68	67	101	95	227	7	7	3
00803	St. Martin D	011	76	66	84	77	211	8	2	7
00681	St. Nikolai D	020	48	42	53	47	142	3	3	6
	Hofer E									
00604	St. Ruprecht Stt (620)	X	206	193	472	441	1.132	55	17	12
		001	5	5	7	6	16	1	-	-
		003	201	188	465	435	1.116	54	17	12

### Feldkirchen

Gemeindename OKZ    Ortschaftsname	ZB ZSP	Gebäude insges.	Geb.mit Haupt- wohnsitz	Wohnun- gen	Haus- halte	Wohn- bevölk.	Neben- wohnsitz- fälle	Ar- beits- stätten	L + F Betr.- stätten
00605 St. Stefan R	004	35	26	35	30	91	1	4	4
00606 St. Ulrich D	007	147	140	169	162	481	17	7	20
00682 Stocklitz R	X	26	18	26	22	81	-	2	6
	010	7	5	6	5	21	-	1	2
	020	19	13	20	17	60	-	1	4
17369 Strußnighof E	010	1	1	1	1	1	6	-	-
00683 Tramoitschig ZH	020	42	37	52	42	116	4	2	8
00609 Tschwarzen R	007	22	19	24	23	76	1	3	11
00684 Unterberg R	020	16	14	22	21	64	5	2	5
00805 Untere Glan ZH	011	40	29	45	38	90	7	8	5
00610 Unterrain Stt	005	28	23	29	26	66	3	7	1
00611 Wachsenberg R	007	6	6	8	8	28	-	2	3
00612 Waiern Stt (580)	004	160	144	247	236	647	111	24	11
00613 Weit R	007	12	11	14	14	44	-	-	4
00806 Zingelsberg E	011	3	2	6	4	12	-	-	1

**Zählsprengelübersicht:**

<b>Feldkirchen</b>	<b>00</b>	<b>2.595</b>	<b>2.222</b>	<b>4.210</b>	<b>3.894</b>	<b>9.649</b>	<b>607</b>	<b>602</b>	<b>217</b>
Feldkirchen-Zentrum	000	328	227	606	541	1.160	94	323	13
Feldkirchen-Ost	001	326	260	677	629	1.315	102	83	13
Feldkirchen-West	002	203	173	376	349	861	46	59	7
St.Ruprecht	003	266	249	552	514	1.305	61	18	19
Waiern-Leinig	004	463	416	640	594	1.611	171	40	43
Lindl-Rabensdorf	005	288	259	487	453	1.193	58	33	23
Laboisen	006	158	141	182	174	477	12	9	9
St.Ulrich-Tschwarzen	007	563	497	690	640	1.727	63	37	90
<b>Klein St.Veit</b>	<b>01</b>	<b>795</b>	<b>660</b>	<b>1.002</b>	<b>902</b>	<b>2.591</b>	<b>152</b>	<b>69</b>	<b>136</b>
Klein St.Veit-Gradisch	010	449	374	477	435	1.291	109	37	72
Sittich-Süd-Fasching	011	346	286	525	467	1.300	43	32	64
<b>Glanhofen</b>	<b>02</b>	<b>581</b>	<b>504</b>	<b>685</b>	<b>607</b>	<b>1.790</b>	<b>63</b>	<b>35</b>	<b>128</b>
Glanhofen	020	581	504	685	607	1.790	63	35	128

**Glanegg**

<b>210 03</b>	<b>000</b>	<b>583</b>	<b>517</b>	<b>686</b>	<b>648</b>	<b>2.027</b>	<b>84</b>	<b>57</b>	<b>170</b>
---------------	------------	------------	------------	------------	------------	--------------	-----------	-----------	------------

Gerichtsbezirk: Feldkirchen

Fläche: 2.517,21 ha

Katastralgemeinden: Glanegg 861,58 ha, Maria Feicht 1.016,44 ha, Tauchendorf 639,19 ha

Postleitzahlen: Gemeindeamt: 9555 weitere: 9556, 9560

Österr. Karte: 202

Höhenklasse: 5

NUTS 3-Code: AT212

00637 Bach ZH	000	5	5	5	5	12	1	1	3
Wolfa E									
00638 Besendorf ZH	000	14	12	20	18	55	2	1	4

### Feldkirchen

Gemeindename OKZ    Ortschaftsname	ZB ZSP	Gebäude insges.	Geb.mit Haupt- wohnsitz	Wohnun- gen	Haus- halte	Wohn- bevölk.	Neben- wohnsitz- fälle	Ar- beits- stätten	L + F Betr.- stätten
00639    Deblach E	000	2	2	3	3	6	-	-	2
00640    Flatschach W	000	9	7	7	7	25	-	-	6
00641    Friedlach D 595	000	74	70	125	118	350	12	6	16
<b>00642    Glanegg D (490)</b> <b>(46°43'01",14°12'52")</b>	<b>000</b>	<b>92</b>	<b>73</b>	<b>89</b>	<b>83</b>	<b>236</b>	<b>13</b>	<b>19</b>	<b>7</b>
00643    Glantscha R	000	20	20	32	29	69	3	-	6
00644    Gösselsberg ZH	000	17	14	18	17	63	2	1	8
Wernhof E									
00645    Gramilach R	000	20	18	19	19	102	2	3	6
00646    Grintschach W	000	8	7	9	9	28	1	-	4
00647    Haidach ZH	000	21	21	33	33	77	6	3	10
Waldhaus Haidensee E									
00648    Kadöll D (520)	000	34	33	43	41	119	2	1	8
00649    Krobathen ZH	000	12	12	13	12	34	2	1	6
00650    Kulm E	000	2	2	2	2	11	1	1	1
00651    Maria Feicht D 552	000	57	49	60	52	169	15	7	17
00652    Maria Feicht-Gegend ZH	000	5	5	6	5	26	1	-	4
00653    Mauer R	000	11	9	9	8	60	1	1	6
00654    Mautbrücken R	000	28	23	31	29	77	10	3	6
00655    Meschkowitz W	000	3	3	4	4	17	-	-	2
00656    Metschach W	000	3	3	4	3	7	-	-	2
00657    Paindorf R	000	14	12	14	14	43	2	2	5
00658    Rottendorf R	000	11	9	12	12	37	1	1	8
00661    Schwambach D	000	27	25	29	29	88	1	3	10
Kastelnig E									
00659    St. Gandolf ZH	000	8	5	6	6	21	1	-	2
00660    St. Leonhard R	000	25	23	24	23	89	-	-	9
00662    Tauchendorf D 525	000	50	45	57	55	171	5	3	9
00663    Unterglanegg ZH	000	11	10	12	12	35	-	-	3
Ruine Glanegg Ru									
<b>Zählsprengelübersicht:</b>									
Glanegg	000	583	517	686	648	2.027	84	57	170

## Feldkirchen

Gemeindenname OKZ    Ortschaftsname	ZB ZSP	Gebäude insges.	Geb.mit Haupt- wohnsitz	Wohnun- gen	Haus- halte	Wohn- bevölk.	Neben- wohnsitz- fälle	Ar- beits- stätten	L + F Betr.- stätten
<b>Gnesau</b>									
<b>210 04</b>	<b>000</b>	<b>411</b>	<b>304</b>	<b>511</b>	<b>424</b>	<b>1.244</b>	<b>99</b>	<b>40</b>	<b>119</b>
Gerichtsbezirk: Feldkirchen Fläche: 7.868,27 ha Katastralgemeinden: Gnesau 1.613,20 ha, Gurk 959,97 ha, Mitteregg 1.929,52 ha, Zedlitzdorf 3.365,58 ha Postleitzahlen: Gemeindeamt: 9563 weitere: 9564 Österr. Karte: 184 Höhenklasse: 8 NUTS 3-Code: AT212									
00685 Bergl ZH (1080)	000	40	34	47	40	121	10	2	12
Bacher E									
00686 Eben ZH	000	7	5	7	6	20	3	-	4
<b>00687 Gnesau D 973</b>	<b>000</b>	<b>122</b>	<b>91</b>	<b>179</b>	<b>157</b>	<b>425</b>	<b>27</b>	<b>21</b>	<b>21</b>
<b>(46°46'29",13°57'45")</b>									
Almen: Marktlhütte									
00689 Görzberg ZH	000	13	6	13	7	24	2	-	5
Almen: Gitzlerhütte									
00690 Görzwinkl ZH	000	10	6	10	6	22	4	1	8
Burger E									
00691 Gurk ZH (1020)	000	33	23	34	27	81	7	2	12
Seebacher Gh, Steiner E									
00692 Haidenbach ZH 1042	000	25	19	49	41	120	6	2	5
Almen: Burgstallerhütte, Ederhütte, Fritzalm, Schmiedhütte									
00693 Maitratten R (1000)	000	22	14	21	18	59	-	2	4
Almen: Zaminerhütte									
00694 Mitteregg Hgr	000	3	1	2	1	4	-	-	1
00688 Sonnleiten ZH (1020)	000	48	33	49	36	124	10	3	22
Almen: Baueralm, Graberhütte, Ranneralm									
00695 Weißenbach R	000	16	12	15	12	44	9	3	4
Arterwirt Gh									
00696 Zedlitzdorf D 1108	000	72	60	85	73	200	21	4	21
<b>Zählsprengelübersicht:</b>									
Gnesau	000	411	304	511	424	1.244	99	40	119



## Feldkirchen

Gemeindenname OKZ    Ortschaftsname	ZB ZSP	Gebäude insges.	Geb.mit Haupt- wohnsitz	Wohnun- gen	Haus- halte	Wohn- bevölk.	Neben- wohnsitz- fälle	Ar- beits- stätten	L + F Betr.- stätten	
<b>Himmelberg</b>										
<b>210 05</b>	<b>X</b>	<b>807</b>	<b>646</b>	<b>982</b>	<b>835</b>	<b>2.360</b>	<b>155</b>	<b>72</b>	<b>192</b>	
Gerichtsbezirk: Feldkirchen										
Fläche: 5.684,68 ha										
Katastralgemeinden: Äußere Teuchen 1.103,17 ha, Dragelsberg 677,13 ha, Himmelberg 954,64 ha, Hohegg 864,35 ha, Pichlern 716,47 ha, Saurachberg 910,64 ha, Zedlitzberg 458,28 ha										
Postleitzahlen: Gemeindeamt: 9562 weitere: 9552, 9560, 9563										
Österr. Karte: 184, 201										
Höhenklasse: 6										
NUTS 3-Code: AT212										
00724	Außerteuchen ZH (1050)	001	52	39	59	47	144	11	5	24
	Bachkeusche Gh, Burgbauer Jhtt, Schlögel E									
	Almen: Hoferalm, Mesnerwirthütte									
00725	Dragelsberg ZH	000	21	20	22	21	77	2	-	6
00726	Draschen E	000	4	4	4	4	11	-	1	2
00727	Eden E	001	1	-	-	-	-	-	-	-
00728	Flatschach D	001	25	22	31	26	75	12	-	8
00729	Fresen R	001	5	4	7	5	13	1	-	3
00730	Glanz E	000	1	1	1	1	2	1	-	1
17432	Grilzberg Jh									
00731	Grilzgraben ZH	001	10	6	12	8	19	5	-	4
00732	Grintschach D	001	15	13	17	16	51	-	2	4
<b>00733</b>	<b>Himmelberg D 672</b> <b>(46°44'54",14°02'02")</b>	<b>000</b>	<b>160</b>	<b>132</b>	<b>257</b>	<b>232</b>	<b>589</b>	<b>37</b>	<b>24</b>	<b>22</b>
	Schloss Biberstein Schl									
00734	Hohegg ZH	001	6	4	6	6	9	2	-	1
00735	Kaidern ZH	000	10	9	12	11	32	5	1	7
00736	Klatzenberg ZH	000	18	13	19	14	37	2	-	5
00737	Kösting W	000	3	3	5	5	16	-	-	2
00738	Kraß R	001	16	13	18	16	54	4	-	4
	Stinglhofer E									
00739	Lassen W	000	4	3	3	3	9	-	1	1
00740	Linz Hgr	001	14	14	21	19	57	2	-	2
00741	Manessen R	001	7	5	9	7	25	1	2	5
	Weißmann Agh									
00742	Oberboden D 732	000	61	52	71	65	164	8	14	12
00743	Pichlern D 702	001	47	42	57	53	135	4	2	9
	Pichlerwirt-Malle Agh									

**Feldkirchen**

Gemeindename OKZ    Ortschaftsname	ZB ZSP	Gebäude insges.	Geb.mit Haupt- wohnsitz	Wohnun- gen	Haus- halte	Wohn- bevölk.	Neben- wohnsitz- fälle	Ar- beits- stätten	L + F Betr.- stätten
00744    Pojedl R	001	22	21	26	27	73	2	3	3
00745    Sallach R	001	18	6	18	6	8	4	-	1
00746    Saurachberg ZH	001	55	27	62	30	85	7	4	7
Prölller E									
00747    Schleichenfeld D	001	21	21	21	21	66	6	2	1
00748    Schwaig R	001	4	4	4	4	21	1	-	2
Dielitzer E									
00749    Sonnleiten R	000	28	26	33	30	100	9	-	4
00750    Spitzenbichl R	000	5	5	5	5	16	2	1	3
00751    Tiebel ZH	000	40	29	42	35	91	5	4	12
Urscherwirt Gh									
00752    Tiffnerwinkl R	001	44	32	41	34	119	5	2	7
Peininger Agh									
00753    Tobitsch R	001	24	23	26	25	67	1	2	3
00754    Tschriet R	001	5	2	5	2	2	3	-	2
00755    Werschling D	000	28	25	30	25	73	5	-	7
00756    Winklern R	000	7	6	8	7	16	-	-	3
00757    Wöllach R	000	12	11	14	13	45	6	2	7
00758    Zedlitzberg ZH	000	14	9	16	12	59	2	-	8
<b>Zählsprengeleübersicht:</b>									
Himmelberg-Nord	000	416	348	542	483	1.337	84	48	102
Himmelberg-Süd	001	391	298	440	352	1.023	71	24	90

**Ossiach**

**210 06                                        000       413       215       516       312       749       158       70       41**

Gerichtsbezirk: Feldkirchen  
 Fläche: 1.740,69 ha  
 Katastralgemeinden: Ossiach 1.740,69 ha  
 Postleitzahlen: Gemeindeamt: 9570 weitere: 9231, 9560  
 Österr. Karte: 201  
 Höhenklasse: 5  
 NUTS 3-Code: AT212

00943    Alt-Ossiach D (520)	000	124	59	168	105	255	43	17	12
Feriendorf Sotour Sdlg, Jodl Gh, Prefelnig Sdlg (520)									
<b>00944    Ossiach D 510</b>	<b>000</b>	<b>69</b>	<b>49</b>	<b>65</b>	<b>53</b>	<b>123</b>	<b>29</b>	<b>29</b>	<b>7</b>
<b>(46°40'37",13°59'01")</b>									
Benediktinerstift Ossiach Kl, Bockkeusche E									
00945    Ostriach D (540)	000	143	64	156	74	195	52	18	14
00946    Rappitsch D (560)	000	67	39	123	76	161	33	5	5

### Feldkirchen

Gemeindename OKZ   Ortschaftsname	ZB ZSP	Gebäude insges.	Geb.mit Haupt- wohnsitz	Wohnun- gen	Haus- halte	Wohn- bevölk.	Neben- wohnsitz- fälle	Ar- beits- stätten	L + F Betr.- stätten	
00947   Tauern ZH Speiß E	000	8	3	3	3	14	-	1	2	
00948   Untertauern Krische E	000	2	1	1	1	1	1	-	1	
<b>Zählsprengelübersicht:</b>										
Ossiach	<i>000</i>	<i>413</i>	<i>215</i>	<i>516</i>	<i>312</i>	<i>749</i>	<i>158</i>	<i>70</i>	<i>41</i>	

### Reichenau

**210 07**                                   **X**      **992**    **538**    **1.283**    **714**    **2.029**    **359**    **94**    **181**

Gerichtsbezirk: Feldkirchen

Fläche: 11.399,21 ha

Katastralgemeinden: Ebene Reichenau 1.747,92 ha, St. Lorenzen 1.546,17 ha, St. Margarethen 1.013,28 ha, Wiedweg

2.481,72 ha, Winkl Reichenau 4.610,12 ha

Postleitzahlen: Gemeindeamt: 9565 weitere: 9564

Österr. Karte: 183, 184

Höhenklasse: 8

NUTS 3-Code: AT212

<b>00993 Ebene Reichenau D 1062 (46°51'19",13°53'40")</b>	<b>000</b>	<b>123</b>	<b>99</b>	<b>180</b>	<b>152</b>	<b>430</b>	<b>37</b>	<b>18</b>	<b>25</b>	
00994 Falkertsee We	001	147	7	145	8	17	53	9	3	
Falkertsee-Hütte Agh, Hotel Schneekönig Hot, Kärntnerhaus Agh										
Almen: Bärentalhütte, Goggauwirthütte, Tonihütte										
00995 Hinterkoflach ZH (1400)	000	35	28	41	31	99	12	-	6	
Thamer E										
00996 Lassen R	001	12	7	16	9	24	4	-	2	
00997 Lorenzenberg ZH	000	21	10	23	12	52	15	2	9	
00998 Mitterdorf R (1020)	001	32	30	39	36	117	2	1	8	
00999 Patergassen D (1015)	001	70	57	124	94	239	37	23	10	
Almen: Hannesalm, Jöllialm, Zechneralm										
01000 Pläß R	001	21	16	58	17	40	18	3	7	
17308 Rottenstein R	001	27	15	30	18	52	17	-	4	
01003 Saureggen ZH	000	14	6	17	8	28	2	-	9	
Hochsinner E										
Almen: Hanneshütte, Hochkaser, Niederkaser, Obere Vastlhütte, Untere Vastlhütte										
01004 Schuß ZH	000	25	19	29	24	74	10	-	8	
Almen: Hüblhütte, Oberwassererhütte										
01005 Seebach R	001	15	9	18	12	39	4	-	5	
01001 St. Lorenzen ZH	000	34	9	35	10	30	25	1	6	
St. Anna Ki										

## Feldkirchen

Gemeindename OKZ Ortschaftsname	ZB ZSP	Gebäude insges.	Geb.mit Haupt- wohnsitz	Wohnun- gen	Haus- halte	Wohn- bevölk.	Neben- wohnsitz- fälle	Ar- beits- stätten	L + F Betr.- stätten
Almen: Heinzhütte, Hoanhütte, Hoishütte, Huberalm, Jörglhütte, Kasperhütte, Kirchlhütte, Sepphütte, Speikkofelhütte, Weißhütte, Zgartenalm									
01002 St. Margarethen D	001	32	26	41	33	100	7	2	9
01006 Turracherhöhe R	000	113	14	129	21	57	55	16	2
Almen: Dicktlhütte, Karlhütte, Korhütte									
01007 Vorderkoflach ZH	001	53	20	38	26	75	11	2	16
Pries E									
01008 Vorwald D (1040)	001	86	81	104	95	258	16	7	22
01009 Waidach W	000	8	6	7	6	14	2	1	1
01010 Wiederschwing R	001	22	17	28	22	59	11	-	5
Steinerhütte Jhtt									
Almen: Davidhütte, Höblinghütte, Leebhütte, Stampferhütte									
01011 Wiedweg D 1026	001	40	30	113	41	103	14	6	5
01012 Winkl ZH	000	62	32	68	39	122	7	3	19
Berg R, Glockenhütte Gh, Grafschachterhütte Jhtt, Priesshütte E, Tristal Gh									
Almen: Blasehütte, Grafschafteralm, Höselhütte, Katscherhütte, Laxalm, Martinhütte, Maurerhütte, Mayerlingalm, Ochsenalm, Preißlhütte, Rosentaler Alm, Rottrastenhütte, Schererhütte, Schmolzerhütte, Thamerhütte, Walcherhütte									
<b>Zählsprengelübersicht:</b>									
Reichenau-Nord	000	435	223	529	303	906	165	41	85
Reichenau-Süd	001	557	315	754	411	1.123	194	53	96
<hr/>									
<b>St. Urban</b>									
<b>210 08</b>	<b>000</b>	<b>458</b>	<b>365</b>	<b>827</b>	<b>486</b>	<b>1.440</b>	<b>167</b>	<b>50</b>	<b>121</b>
Gerichtsbezirk: Feldkirchen									
Fläche: 2.727,48 ha									
Katastralgemeinden: Bach 266,03 ha, Hafenberg 931,82 ha, Rasting 314,14 ha, St. Urban 750,45 ha, Zirkitz 465,04 ha									
Postleitzahlen: Gemeindeamt: 9560 weitere: 9556									
Österr. Karte: 185, 202									
Höhenklasse: 6									
NUTS 3-Code: AT212									
01071 Agsdorf R 709	000	105	87	124	105	302	31	13	22
Doppler W, Salisser E									
01072 Agsdorf-Gegend ZH (620)	000	39	34	47	44	135	4	1	9
Kaiserhube E									
01073 Bach ZH	000	40	32	50	42	120	13	3	9
Schloss Bach Schl									
01074 Bach-St. Urban R	000	13	13	107	26	56	23	1	-
01075 Eggen E	000	1	1	1	1	5	-	-	1
Haslaber E									

### Feldkirchen

Gemeindename OKZ    Ortschaftsname	ZB ZSP	Gebäude insges.	Geb.mit Haupt- wohnsitz	Wohnun- gen	Haus- halte	Wohn- bevölk.	Neben- wohnsitz- fälle	Ar- beits- stätten	L + F Betr.- stätten
01076 Gall ZH	000	17	8	18	9	33	3	-	3
01077 Gasmai ZH	000	4	4	4	4	14	-	-	3
Haslacher E									
01078 Göschl E	000	2	2	2	2	9	-	-	3
Buggl in Bach E									
17303 Gößeberg ZH	000	3	2	3	2	10	1	-	2
Rottsteiner E									
01079 Grai ZH	000	3	3	4	4	12	1	-	2
Tschamutsch E									
01080 Hafenberg ZH	000	5	4	6	5	19	-	-	1
01081 Kleingradenegg W	000	4	3	4	3	3	-	-	1
01082 Lawesen E	000	2	2	3	3	11	-	-	2
01083 Oberdorf ZH	000	47	38	98	82	247	8	4	11
01084 Reggen ZH	000	24	22	27	25	87	1	3	6
Schuster E									
01085 Retschitz ZH	000	16	12	19	14	50	5	2	7
Loisebauer E, Reidenwirt Gh, Wrist E									
00764 Retschitz-Simonhöhe We	000	19	8	188	11	24	65	1	-
01086 Rittolach E	000	2	2	2	2	4	-	-	-
01087 Rogg R 578	000	20	19	24	22	68	-	1	4
01088 St. Paul ZH	000	6	5	5	5	10	-	1	4
<b>01089 St. Urban D 792 (46°45'01",14°10'01")</b>	<b>000</b>	<b>19</b>	<b>7</b>	<b>14</b>	<b>10</b>	<b>25</b>	<b>3</b>	<b>12</b>	<b>5</b>
01090 Stattenberg R	000	16	13	24	17	46	6	4	7
01091 Trenk R (900)	000	23	22	25	25	80	2	2	6
01092 Tumpf ZH	000	7	6	7	6	15	1	-	2
01093 Zirkitz ZH	000	10	9	13	10	30	-	-	7
Gore E, Honaber E, Stern E									
01094 Zwattendorf D	000	11	7	8	7	25	-	2	4
<b>Zählsprengelübersicht:</b>									
St.Urban	<i>000</i>	<i>458</i>	<i>365</i>	<i>827</i>	<i>486</i>	<i>1.440</i>	<i>167</i>	<i>50</i>	<i>121</i>

## Feldkirchen

Gemeindenname OKZ    Ortschaftsname	ZB ZSP	Gebäude insges.	Geb.mit Haupt- wohnsitz	Wohnun- gen	Haus- halte	Wohn- bevölk.	Neben- wohnsitz- fälle	Ar- beits- stätten	L + F Betr.- stätten
<b>Steindorf am Ossiacher See</b> <b>210 09</b>	<b>X</b>	<b>1.436</b>	<b>983</b>	<b>2.265</b>	<b>1.411</b>	<b>3.583</b>	<b>1.295</b>	<b>193</b>	<b>112</b>
Gerichtsbezirk: Feldkirchen Fläche: 2.960,33 ha Katastralgemeinden: Ossiachberg 1.308,59 ha, Steindorf 733,90 ha, Stiegl 442,66 ha, Tiffen 475,18 ha Postleitzahlen: Gemeindeamt: 9551 weitere: 9552, 9560 Österr. Karte: 201 Höhenklasse: 5 NUTS 3-Code: AT212									
01109    Apetig R	002	15	10	18	13	39	4	-	2
01110    Bichl R	002	8	6	6	6	20	-	2	3
<b>01111    Bodensdorf D (510)</b> <b>(46°41'01",13°58'28")</b>	<b>001</b>	<b>406</b>	<b>273</b>	<b>575</b>	<b>440</b>	<b>1.020</b>	<b>246</b>	<b>72</b>	<b>18</b>
01112    Burg R	001	8	7	9	8	24	2	-	-
Peterl E									
01113    Burgrad R	002	5	2	6	3	8	1	-	1
01114    Golk W	000	4	4	4	4	16	-	-	4
01115    Langacker R	002	12	11	12	11	28	4	-	3
01116    Nadling D 654	002	64	58	78	73	217	13	5	3
01117    Ossiachberg ZH	X	23	19	27	22	57	11	1	10
000		9	8	13	11	26	4	1	6
001		14	11	14	11	31	7	-	4
Meschutznig E									
01118    Pfaffendorf R	002	20	17	21	18	54	4	-	1
01119    Regin W	002	5	5	7	7	23	1	-	2
01121    Sonnberg ZH	000	19	15	21	18	53	10	1	5
01120    St. Urban D	001	23	12	18	17	35	10	9	2
01122    Steindorf am Ossiacher See D 518	000	201	122	240	196	479	66	27	17
01123    Stiegl D (540)	000	111	74	279	124	338	232	17	2
01124    Tiffen D (560)	002	68	51	90	82	199	17	6	11
01125    Tratten D	001	45	38	54	41	114	21	4	4
01126    Tscherneitsch ZH	002	6	3	5	4	10	1	-	2
01127    Tschöran D 563	001	173	130	566	171	450	528	32	10
Birkenhof Hot									
01128    Unterberg D (550)	000	155	107	177	129	334	97	12	8
01129    Winkl Ossiachberg ZH	001	65	19	52	24	65	27	5	4
Berger Hot, Gerlitzten We									

## Feldkirchen

Gemeindenname OKZ    Ortschaftsname	ZB ZSP	Gebäude insges.	Geb.mit Haupt- wohnsitz	Wohnun- gen	Haus- halte	Wohn- bevölk.	Neben- wohnsitz- fälle	Ar- beits- stätten	L + F Betr.- stätten
--	-----------	--------------------	-------------------------------	----------------	----------------	------------------	------------------------------	--------------------------	----------------------------

### Zählsprengelübersicht:

Steindorf-Ost	000	499	330	734	482	1.246	409	58	42
Steindorf-West	001	734	490	1.288	712	1.739	841	122	42
Tiffen	002	203	163	243	217	598	45	13	28

### Steuerberg

<b>210 10</b>	<b>000</b>	<b>519</b>	<b>424</b>	<b>614</b>	<b>555</b>	<b>1.693</b>	<b>101</b>	<b>40</b>	<b>145</b>
---------------	------------	------------	------------	------------	------------	--------------	------------	-----------	------------

Gerichtsbezirk: Feldkirchen

Fläche: 3.276,53 ha

Katastralgemeinden: Altsteuerberg 793,45 ha, Neusteuerberg 720,19 ha, Wabl 741,00 ha, Wachsenberg 1.021,89 ha

Postleitzahl: 9560

Österr. Karte: 184, 185

Höhenklasse: 7

NUTS 3-Code: AT212

01130	Dölnitz R	000	8	8	14	13	33	-	1	4
17442	Eden ZH	000	2	1	3	2	4	-	1	1
01131	Edern R	000	7	5	7	7	26	-	-	4
01132	Edling Hgr	000	14	10	18	14	42	2	2	5
01133	Felfern W	000	9	9	9	9	22	-	-	2
01134	Fuchsgruben ZH	000	25	22	28	24	76	1	1	8
	Treilacher E									
01135	Glabegg ZH	000	5	3	4	4	10	-	-	1
01136	Goggau ZH	000	12	8	10	9	31	6	1	4
	Erlacher E, Roßgatterer E									
01137	Graben R	000	14	11	16	16	42	-	1	6
01138	Hart ZH (880)	000	49	39	48	43	131	3	3	5
01139	Hinterwachsenberg W	000	4	2	2	2	8	-	-	3
01140	Jeinitz R	000	10	7	11	9	25	2	-	2
01141	Kerschkorf ZH (880)	000	39	35	51	46	137	5	3	14
	Hochleitner E, Unterleitner E, Waldheim E, Winkler E									
01142	Köttern R 904	000	22	22	26	25	77	3	1	11
01143	Kraßnitz W	000	7	7	9	9	35	1	1	2
01144	Niederwinklern W	000	8	7	9	9	30	-	1	2
01145	Pölling R	000	12	9	15	12	37	2	1	4
01146	Prapra ZH	000	6	4	5	4	19	-	-	1
01147	Regenfeld ZH	000	8	7	10	10	37	-	-	5
	Hundsdorfer E									
01148	Rennweg D (740)	000	57	53	66	63	209	15	6	10
	Marhofer E									

### Feldkirchen

Gemeindenname OKZ    Ortschaftsname	ZB ZSP	Gebäude insges.	Geb.mit Haupt- wohnsitz	Wohnun- gen	Haus- halte	Wohn- bevölk.	Neben- wohnsitz- fälle	Ar- beits- stätten	L + F Betr.- stätten
01149    Rotapfel R	000	9	5	7	7	56	-	1	2
01150    Sallas Jhtt	000	1	-	-	-	-	-	-	-
01152    Sassel E	000	2	2	2	2	8	-	1	1
01153    Severgraben E	000	2	1	2	1	1	-	-	1
01151    St. Martin R	000	4	4	5	4	11	1	-	4
<b>01154    Steuerberg D 782           (46°47'16",14°07'00")</b>	<b>000</b>	<b>41</b>	<b>31</b>	<b>62</b>	<b>56</b>	<b>131</b>	<b>13</b>	<b>7</b>	<b>4</b>
01155    Thörl E	000	2	1	1	1	1	1	-	2
01156    Unterhof R	000	16	11	15	14	44	2	1	5
01157    Wabl R	000	6	6	8	8	28	-	1	4
Neuwirth Gh									
01158    Wachsenberg D 868	000	116	92	147	128	374	39	5	27
Kanz E, Moser E									
01159    Wiggis E	000	2	2	4	4	8	5	1	1
Kitzelkapelle Ki									
<b>Zählsprengelübersicht:</b>									
Steuerberg	<i>000</i>	<i>519</i>	<i>424</i>	<i>614</i>	<i>555</i>	<i>1.693</i>	<i>101</i>	<i>40</i>	<i>145</i>



## Hermagor

Gemeindenname OKZ   Ortschaftsname	ZB ZSP	Gebäude insges.	Geb.mit Haupt- wohnsitz	Wohnun- gen	Haus- halte	Wohn- bevölk.	Neben- wohnsitz- fälle	Ar- beits- stätten	L + F Betr.- stätten
<b>Hermagor</b>									
<b>203</b>	<b>X</b>	<b>7.217</b>	<b>5.145</b>	<b>9.329</b>	<b>7.083</b>	<b>19.757</b>	<b>1.890</b>	<b>1.045</b>	<b>2.412</b>
Fläche: 80.802,11 ha									
Gerichtsbezirke:									
<b>Hermagor</b>									
<b>203 1</b>	<b>X</b>	<b>7.217</b>	<b>5.145</b>	<b>9.329</b>	<b>7.083</b>	<b>19.757</b>	<b>1.890</b>	<b>1.045</b>	<b>2.412</b>
Gemeinden: Dellach, Gitschtal, Hermagor-Pressegger See, Kirchbach, Kötschach-Mauthen, Lesachtal, St. Stefan im Gailtal									
Fläche: 80.802,11 ha									
<b>Dellach</b>									
<b>203 02</b>	<b>000</b>	<b>428</b>	<b>352</b>	<b>572</b>	<b>489</b>	<b>1.373</b>	<b>60</b>	<b>34</b>	<b>173</b>
Gerichtsbezirk: Hermagor									
Fläche: 3.617,28 ha									
Katastralgemeinden: Dellach 3.617,28 ha									
Postleitzahlen: Gemeindeamt: 9635 weitere: 9640									
Österr. Karte: 197, 198									
Höhenklasse: 6									
NUTS 3-Code: AT212									
<b>00338 Dellach D 672</b> <b>(46°39'44",13°04'50")</b>	<b>000</b>	<b>193</b>	<b>169</b>	<b>285</b>	<b>252</b>	<b>680</b>	<b>32</b>	<b>22</b>	<b>65</b>
00339 Goldberg R	000	10	6	15	10	31	2	-	8
Knaller E, Ruine Goldenstein Ru									
00340 Gurina ZH	000	4	3	3	3	8	1	-	3
00341 Höfling W	000	3	1	3	1	4	1	1	1
00342 Leifling D 710	000	49	43	59	55	168	11	2	30
Warnig E									
00343 Monsell W	000	3	3	4	3	12	-	-	2
00344 Nölbling	000	51	34	54	41	127	2	2	27
Dr.-Steinwenderhütte Schh, Obernölbling D, Unternölbling R (650)									
Almen: Eggile Alm, Nölblinger Alm, Ochsenalm, Zollneralm									
00345 Rüben E	000	1	1	4	1	3	-	-	1
00347 Siegelberg We	000	3	-	1	-	-	-	-	-
00346 St. Daniel D 689	000	101	82	125	107	291	10	7	23
Almen: Jaukenalm									
00348 Stollwitz	000	8	8	17	14	39	1	-	11
Oberstollwitz W, Unterstollwitz W									
00349 Wieserberg E	000	2	2	2	2	10	-	-	2
St. Helena Ki									
<b>Zählsprengelübersicht:</b>									
Dellach	000	428	352	572	489	1.373	60	34	173

## Hermagor

Gemeindenname OKZ Ortschaftsname	ZB ZSP	Gebäude insges.	Geb.mit Haupt- wohnsitz	Wohnun- gen	Haus- halte	Wohn- bevölk.	Neben- wohnsitz- fälle	Ar- beits- stätten	L + F Betr.- stätten
-------------------------------------	-----------	--------------------	-------------------------------	----------------	----------------	------------------	------------------------------	--------------------------	----------------------------

### Gitschtal

**203 20 X 493 351 577 451 1.321 133 71 181**

Gerichtsbezirk: Hermagor

Fläche: 5.648,11 ha

Katastralgemeinden: St. Lorenzen im Gitschtal 2.863,10 ha, Weißbriach 2.785,01 ha

Postleitzahlen: Gemeindeamt: 9622 weitere: 9620

Österr. Karte: 198, 199

Höhenklasse: 6

NUTS 3-Code: AT212

00491	Brunn E	001	1	1	1	1	5	-	-	1
00520	Golz E	000	1	1	1	1	4	1	1	1
00492	Jadersdorf D (685)	001	63	48	70	56	184	12	3	25

Kohlröslhütte Agh

Almen: Jadersdorfer-Ochsenalm, St. Lorenzer Hochalm

00493	Langwiesen E	001	1	1	1	1	6	-	-	1
00494	Lassendorf D 702	001	29	21	30	22	86	1	4	15
00521	Leditz E	000	2	1	6	1	6	-	-	2
00522	Regitt Hgr	000	8	5	7	5	20	-	1	4
00495	St. Lorenzen im Gitschtal D (720)	001	100	70	110	91	285	18	6	49

Worschiedlung Sdlg

**00523 Weißbriach D (800) (46°41'21",13°15'02") 000 287 203 350 273 725 101 56 83**

Moosmüller E, Möselalm Agh, Stoffelbauer W, Weißbriacher Hütte Schh

17366	Wulzentratten E	001	1	-	1	-	-	-	-	-
-------	-----------------	-----	---	---	---	---	---	---	---	---

#### Zählsprengelübersicht:

Weißbriach	000	298	210	364	280	755	102	58	90
St.Lorenzen im Gitschtal	001	195	141	213	171	566	31	13	91

### Hermagor-Pressegger See ST

**203 05 X 2.969 1.895 4.257 2.751 7.232 876 516 769**

Gerichtsbezirk: Hermagor

Fläche: 20.483,67 ha

Katastralgemeinden: Egg 3.302,59 ha, Görtshach 1.700,95 ha, Guggenberg 1.206,39 ha, Hermagor 218,18 ha, Khünburg 158,23 ha, Mitschig 541,75 ha, Möderndorf 2.645,13 ha, Möschach 1.757,73 ha, Nampolach 1.291,64 ha, Rattendorf 2.340,20 ha, Tröpolach 3.910,25 ha, Vellach 1.410,63 ha

Postleitzahlen: Gemeindeamt: 9620 weitere: 9615, 9624, 9631

Österr. Karte: 198, 199

Höhenklasse: 6

NUTS 3-Code: AT212

00438	Achleiten E	042	1	1	1	1	4	-	-	1
00377	Aigen E	001	3	1	1	1	4	-	-	1

## Hermagor

Gemeindename OKZ    Ortschaftsname	ZB ZSP	Gebäude insges.	Geb.mit Haupt- wohnsitz	Wohnun- gen	Haus- halte	Wohn- bevölk.	Neben- wohnsitz- fälle	Ar- beits- stätten	L + F Betr.- stätten
00439    Bergl W	030	7	7	11	10	24	4	-	6
00350    Braunitzen W	020	4	4	5	5	12	-	-	3
00351    Brugg R	020	12	8	13	11	31	4	1	9
00440    Burgstall E	031	1	1	1	1	9	-	-	1
00441    Danz W	042	9	8	11	8	26	2	2	4
00352    Dellach D	020	74	27	81	35	94	14	2	23
Almen: Dellacher Alm									
00353    Egg D	020	115	48	143	66	178	15	9	26
Almen: Egger Alm									
00354    Eggforst E	020	2	2	3	3	10	-	-	1
00370    Förolach D	010	93	60	115	68	165	34	5	27
00355    Fritzendorf D	020	25	17	27	19	58	9	2	9
00371    Görtschach D	010	69	54	88	74	173	16	6	33
Almen: Görtschacher Alm									
00356    Götzing W	020	7	5	7	7	22	1	2	4
00357    Grafenau E	020	1	-	-	-	-	-	-	-
00378    Grünburg D	001	29	25	33	25	70	5	-	8
00452    Guggenberg ZH	042	15	10	10	10	34	1	1	11
Hoher Schar E, Huber E, Kilzer W, Lora E									
<b>00380    Hermagor St 602</b> <b>(46°37'41",13°22'01")</b>	<b>000</b>	<b>450</b>	<b>314</b>	<b>840</b>	<b>697</b>	<b>1.527</b>	<b>251</b>	<b>245</b>	<b>48</b>
Thurnhof R									
00453    Jenig D	040	68	47	73	55	178	13	11	17
00442    Kameritsch D	030	26	21	35	27	80	4	7	16
Almen: Garnitzenalm									
00381    Khünburg D	002	95	75	127	92	247	21	3	13
Ruine Khünburg Ru									
00454    Kleinbergl W	042	7	6	9	7	30	1	-	6
00443    Kraschach R	030	18	13	25	16	57	3	3	5
00382    Kraß W	001	7	6	7	6	14	1	-	3
00358    Kreuth ob Mellweg R	020	17	13	24	20	60	1	-	10
00383    Kreuth ob Möschach R	001	5	3	5	3	19	-	2	3
00455    Kreuth ob Rattendorf R	042	22	17	30	17	76	2	3	16
Eder E, Stattmann E									
00444    Kühweg D	030	70	56	76	57	202	23	7	19
Ruine Malenthein Ru									

## Hermagor

Gemeindename OKZ	Ortschaftsname	ZB ZSP	Gebäude insges.	Geb.mit Haupt- wohnsitz	Wohnun- gen	Haus- halte	Wohn- bevölk.	Neben- wohnsitz- fälle	Ar- beits- stätten	L + F Betr.- stätten
Almen: Kühweger Alm										
00384	Kühwegboden R	000	41	24	65	62	156	9	13	3
00359	Latschach R	020	38	21	44	29	86	4	1	15
Almen: Latschacher Alm										
00385	Liesch E	001	1	1	2	1	7	-	-	3
00361	Mellach D	020	16	14	25	18	49	-	-	12
00362	Mellweg D	020	42	15	54	17	45	4	1	12
Almen: Poludniger Alm										
00363	Micheldorf D	020	50	43	61	51	167	5	2	23
00445	Mitschig D	030	28	20	34	27	79	1	1	8
00446	Möderndorf D	030	86	58	90	70	223	17	3	35
Almen: Möderndorfer Alm, Stutenbodenalm										
00364	Nampolach R	020	12	8	10	9	27	3	-	8
Rauter E										
00365	Neudorf D	020	105	83	135	103	271	64	3	13
00386	Neuprießenegg R	000	11	11	20	18	36	5	1	1
00387	Obermösach D	001	14	10	14	10	38	-	2	8
00388	Obervellach D	002	103	71	110	95	243	29	13	26
Obervellacher Stand Jhtt										
Almen: Obervellacher Alm										
00366	Paßriach D	020	81	45	94	55	143	10	9	22
00447	Podlanig D	030	13	9	20	20	51	6	2	8
Almen: Weichslereben										
00448	Postran D	030	30	29	42	43	123	2	3	14
00367	Potschach R	020	20	16	18	17	61	5	-	13
00372	Presseggen D	010	72	43	177	110	222	42	11	7
Schluga Camp										
00389	Presseggersee R	002	92	44	127	54	130	30	14	2
00390	Radnig D	001	102	66	105	72	203	40	4	28
Almen: Radniger Alm										
00391	Radnigforst W	001	7	-	6	-	-	2	-	2
00456	Rattendorf D	040	134	95	184	121	343	33	11	47
Zanklhütte Jhtt										
Almen: Rattendorfer Alm, Rattendorfer-Riegel-Alm										
00373	Schinzengraben R	010	8	8	13	10	26	5	1	3

## Hermagor

Gemeindenname OKZ    Ortschaftsname	ZB ZSP	Gebäude insges.	Geb.mit Haupt- wohnsitz	Wohnun- gen	Haus- halte	Wohn- bevölk.	Neben- wohnsitz- fälle	Ar- beits- stätten	L + F Betr.- stätten
00458    Schlanitzen R	041	15	7	18	7	41	2	4	8
00459    Schmidt E	041	1	1	1	1	1	-	-	1
00374    Siebenbrünn E	010	2	2	2	2	2	-	-	-
00449    Sonnenalpe Naßfeld We	031	129	10	165	11	27	37	36	1
Naßfeldhaus Schh, Zollamt Naßfeld Z									
Almen: Roßalm, Treßdorfer Alm, Watschiger Alm									
17480    Sonnleitn We	031	62	6	323	9	17	7	18	-
Almen: Schlanitzer Alm									
00368    Süßenberg W	020	6	6	9	8	20	-	-	3
00369    Toschehof E	020	1	-	1	-	-	-	-	-
00461    Tröpolach D 600	X	191	135	268	183	535	41	31	57
	041	190	135	268	183	535	41	31	57
	042	1	-	-	-	-	-	-	-
Lahnhütte Jhtt, St. Leonhard Ki									
Almen: Rudnigalm, Tomritsch Alm, Tröpolacher Alm									
00393    Untermöschach D	001	19	15	18	15	48	-	4	7
Almen: Möschacher Alm									
00394    Untervellach D	002	106	74	117	96	229	41	9	26
Untervellacher Stand Jhtt									
00450    Watschig D	031	59	42	64	50	129	6	8	20
00375    Wittenig D	010	17	14	18	16	50	1	-	10
00376    Zuchen ZH	010	3	-	2	-	-	-	-	-
<b>Zählsprengelübersicht:</b>									
Hermagor	000	502	349	925	777	1.719	265	259	52
Möschach	001	187	127	191	133	403	48	12	63
Vellach	002	396	264	481	337	849	121	39	67
Görtschach	010	264	181	415	280	638	98	23	80
Egg	020	628	375	754	473	1.334	139	32	206
Mitschig-Möderndorf	030	278	213	333	270	839	60	26	111
Watschig-Naßfeld	031	251	59	553	71	182	50	62	22
Rattendorf	040	202	142	257	176	521	46	22	64
Tröpolach	041	206	143	287	191	577	43	35	66
Kreuth-Danz-Guggenberg	042	55	42	61	43	170	6	6	38

## Hermagor

Gemeindenname OKZ    Ortschaftsname	ZB ZSP	Gebäude insges.	Geb.mit Haupt- wohnsitz	Wohnun- gen	Haus- halte	Wohn- bevölk.	Neben- wohnsitz- fälle	Ar- beits- stätten	L + F Betr.- stätten
<b>Kirchbach M</b>									
<b>203 06</b>	<b>X</b>	<b>904</b>	<b>739</b>	<b>1.072</b>	<b>918</b>	<b>2.881</b>	<b>112</b>	<b>91</b>	<b>365</b>
Gerichtsbezirk: Hermagor Fläche: 9.903,19 ha Katastralgemeinden: Grafendorf 2.217,96 ha, Kirchbach 3.448,29 ha, Reisach 3.265,42 ha, Waidegg 971,52 ha Postleitzahlen: Gemeindeamt: 9632 weitere: 9631, 9633, 9634 Österr. Karte: 198 Höhenklasse: 6 NUTS 3-Code: AT212									
00451 Anraun E	002	2	2	2	2	2	-	1	2
00463 Bodenmühl E	001	2	1	1	1	8	-	-	1
00464 Forst R	001	10	8	12	10	37	1	-	5
00465 Goderschach D	001	27	22	34	25	77	1	2	17
00466 Grafendorf D 655	001	144	129	189	175	559	18	7	59
Stefanienbad Sa									
00467 Griminitzen D	001	25	18	26	22	59	1	2	11
Almen: Ahornachalm, Gundersheimer Alm, Waidegger Alm									
00468 Gundersheim D (650)	001	103	83	114	98	294	17	15	33
00395 Hochwart R	000	5	5	5	5	18	4	-	4
Almen: Hochwarter Alm									
00469 Katlingberg E	001	2	1	2	1	7	-	-	1
<b>00396 Kirchbach M 640</b> <b>(46°38'32",13°11'01")</b>	<b>000</b>	<b>197</b>	<b>156</b>	<b>235</b>	<b>204</b>	<b>554</b>	<b>22</b>	<b>38</b>	<b>48</b>
Almen: Wipfelalm									
17360 Krieben R	000	3	3	3	3	4	-	-	1
00470 Lenzhof E	001	3	2	4	2	6	-	-	2
00471 Oberbuchach R	001	7	4	7	4	23	-	-	4
Almen: Oberbuchacher Alm									
00397 Oberdöbernitzten D	000	18	14	27	19	51	3	2	7
Almen: Kleinkordinalm									
00472 Rauth E	001	2	2	3	2	7	-	-	1
00473 Reisach D 689	001	136	114	162	133	442	16	10	62
Dobranhütte Jhtt, Frankhütte Jhtt, Gregorihütte Jhtt, Jochalm-Siedlung We									
Almen: Jochalm, Patellalm, Sausengalm									
00474 Reißkofelbad W	001	3	1	3	1	6	-	1	1
00475 Rinsenegg E	001	1	1	1	1	1	1	-	-
00457 Schimanberg R	002	9	7	10	7	32	-	-	8
Almen: Schimanberger Alm									

## Hermagor

Gemeindename OKZ    Ortschaftsname	ZB ZSP	Gebäude insges.	Geb.mit Haupt- wohnsitz	Wohnun- gen	Haus- halte	Wohn- bevölk.	Neben- wohnsitz- fälle	Ar- beits- stätten	L + F Betr.- stätten
00476    Schmalzgrube E	001	2	2	2	2	13	-	-	2
00477    Schönboden We	001	17	1	1	1	1	-	-	-
00398    Staudachberg R	000	3	3	3	3	7	-	1	2
00399    Stöfflerberg R	000	6	4	5	4	14	3	-	6
Almen: Stöfflerberger Alm									
00478    Stranig D	001	34	29	39	34	111	3	1	17
Almen: Straniger Alm									
00460    Tramun E	002	2	2	3	3	12	-	-	2
00400    Treßdorf D 626	000	64	56	79	69	241	11	5	35
00479    Unterbuchach E	001	3	1	3	1	6	-	-	3
Almen: Unterbuchacher Alm									
00401    Unterdöbernitzen R	000	6	6	8	8	38	-	-	3
00462    Waidegg D 623	002	65	60	85	75	236	9	6	25
00402    Wassertheurerberg E	000	1	1	1	1	6	-	-	2
00480    Welzberg E	001	2	1	3	2	9	2	-	1
<b>Zählsprengeleübersicht:</b>									
Kirchbach	<i>000</i>	<i>303</i>	<i>248</i>	<i>366</i>	<i>316</i>	<i>933</i>	<i>43</i>	<i>46</i>	<i>108</i>
Reisach	<i>001</i>	<i>523</i>	<i>420</i>	<i>606</i>	<i>515</i>	<i>1.666</i>	<i>60</i>	<i>38</i>	<i>220</i>
Waidegg	<i>002</i>	<i>78</i>	<i>71</i>	<i>100</i>	<i>87</i>	<i>282</i>	<i>9</i>	<i>7</i>	<i>37</i>

### Kötschach-Mauthen **M**

**203 07                          X    1.259    940    1.553    1.364    3.613    355    205    343**

Gerichtsbezirk: Hermagor

Fläche: 15.447,91 ha

Katastralgemeinden: Kötschach 3.860,89 ha, Mauthen 4.276,65 ha, Strajach 3.444,09 ha, Würmlach 3.866,28 ha

Postleitzahlen: Gemeindeamt: 9640 weitere: 9635, 9651, 9652

Österr. Karte: 197

Höhenklasse: 6

NUTS 3-Code: AT212

00481    Aigen W	003	5	3	5	3	17	-	-	5
Aignerberghütte Jhtt									
00403    Buchach ZH	001	2	2	2	2	11	-	-	2
Almen: Dellacher Alm									
00404    Dobra W	001	3	2	2	2	6	-	-	3
Stelzling Jhtt									
00524    Dolling E	004	2	2	2	2	9	-	1	2
Almen: Würmlacher Alm									
00405    Gailberg Gh	001	2	1	-	1	4	1	1	-
00482    Gentschach R	003	9	8	9	9	25	5	-	6

## Hermagor

Gemeindename OKZ	Ortschaftsname	ZB ZSP	Gebäude insges.	Geb.mit Haupt- wohnsitz	Wohnun- gen	Haus- halte	Wohn- bevölk.	Neben- wohnsitz- fälle	Ar- beits- stätten	L + F Betr.- stätten
00525	Gratzhof W	004	4	3	4	4	12	-	-	2
	Almen: Gratzter Alm, Zollneralm									
00406	Höfling W	001	9	8	8	8	35	-	-	6
00483	Kosta E	003	2	2	3	3	11	-	-	2
<b>00407</b>	<b>Kötschach M 705</b> <b>(46°40'44",13°00'05")</b>	<b>000</b>	<b>545</b>	<b>421</b>	<b>755</b>	<b>669</b>	<b>1.612</b>	<b>195</b>	<b>128</b>	<b>56</b>
	Einsiedl E									
00408	Kreuth ZH	001	27	22	26	26	82	2	1	22
	Almer ZH, Döberle E, Kienze W, Maierle W, Mörtl E, Ödenhütte Agh, Vorhegg W, Zoje Hgr									
00409	Kreuzberg W	002	25	4	5	5	15	1	2	5
	Eder Gh, Lamprecht Gh, Mauthner Alm We									
	Almen: Tillacheralm									
00526	Krieghof E	004	1	1	1	1	5	1	-	1
00527	Kronhof R	004	5	4	5	4	14	-	-	4
	Kronhofer Alpl Jhtt, Lechen E, Untere Frondell Jhtt									
	Almen: Obere Bischofalm, Obere Frondell, Untere Bischofalm									
00410	Laas D 831	001	74	58	122	94	231	14	4	23
	Landeskrankenhaus Laas Sa, Ruine Pittersberg Ru									
00411	Lanz W	001	3	2	4	2	13	1	-	2
00528	Mahlbach W	004	6	3	5	4	11	3	2	1
00412	Mandorf R	001	10	8	15	11	34	6	1	5
	Bergele R, Schloss Mandorf Schl									
00413	Mauthen D 707	002	290	210	334	285	760	74	39	53
	Maria Schnee Ki, Polinikalm Jhtt									
00484	Nischwitz R	003	3	3	4	3	13	1	-	4
	Raimundahütte Jhtt									
00485	Passau E	003	2	1	1	1	3	-	-	1
00414	Plöcken ZH	002	5	-	1	-	-	2	2	1
	Plöckenhaus Agh, Valentinalm Agh									
	Almen: Hausalm, Obere Spielbodenalm, Obere Valentinalm, Untere Tschintimuntalm									
00415	Plon R	001	4	3	3	3	15	-	-	5
	Almen: Plonalm									
00486	Podlanig D	003	12	8	11	10	37	2	1	9
	Strenge Hot									
	Almen: Mukulinalm, Rautalm									
00488	Sittmoos W	003	4	4	4	4	14	1	-	6





## Hermagor

Gemeindename OKZ    Ortschaftsname	ZB ZSP	Gebäude insges.	Geb.mit Haupt- wohnsitz	Wohnun- gen	Haus- halte	Wohn- bevölk.	Neben- wohnsitz- fälle	Ar- beits- stätten	L + F Betr.- stätten
<b>00421 Liesing D 1044 (46°41'32",12°49'00")</b>	<b>002</b>	<b>56</b>	<b>37</b>	<b>54</b>	<b>48</b>	<b>130</b>	<b>17</b>	<b>17</b>	<b>21</b>
Almen: Bödenhütte, Fleckenhütte, Hasslacherhütte, Kaserfeldhütte, Lumhütte, Steineckenalm									
00430 Maria Luggau D 1173	001	76	56	78	67	256	8	16	44
Cäcilienbad Gh, Klamme E									
Almen: Bödenhütte, Ochsenkofelhütte, Stallnhütte									
00334 Mattling R	003	8	6	8	7	28	-	-	7
00431 Moos W	001	5	5	6	6	25	-	-	4
00422 Niedergail ZH	002	10	7	12	10	34	3	5	8
Hartler Hgr, Letterspitzhütte Schh									
Almen: Alphütte, Gossenhütte, Knellehütte, Knolihütte, Kreuthner Hütte, Podlanigalm, Steinhütte									
00335 Nostra D	003	19	13	19	13	51	11	-	13
Hubertuskapelle Ki, Obernostra E, Wiese E									
00423 Obergail R	002	28	15	27	16	71	17	3	14
Ede R, In der Lahne E, In der Lette R, Marhof E, Marthahütte Jhtt, Plasegge R, Rohrach E									
Almen: Enderberghütte, Obergailer Alm									
00424 Oberring R	002	6	6	8	8	25	-	1	4
00425 Pallas W	002	4	3	4	3	15	2	-	4
00432 Promeggen W	001	3	3	3	3	14	-	-	4
00433 Raut R	001	7	7	7	7	33	-	1	7
00426 Rüben E	002	2	2	2	2	12	1	-	2
00434 Salach E	001	2	2	2	2	5	-	-	3
00497 St. Lorenzen im Lesachtal D 1127	000	116	85	134	114	319	24	18	44
Bödnerbauer E, Höllerhütte Jhtt, Marienhütte Jhtt, Roßbach R									
Almen: Lackenalm, Raalenhütte									
00427 Stabentheine E	002	2	2	2	2	14	3	-	3
00435 Sterzen R	001	4	4	4	4	24	2	1	5
00437 Tiefenbach R	001	3	2	3	2	7	-	-	2
00428 Tscheltsch R	002	7	7	9	9	36	-	-	7
02966 Tuffbad R	000	2	1	-	1	4	-	2	-
00498 Wiesen D	000	16	9	11	11	34	3	-	8
Tuffbad Sa									
Almen: Hintertalhütte, Wieser Alm									
00337 Wodmaier W	003	7	7	9	9	34	1	1	8
Wolayerseehütte Schh									

## Hermagor

Gemeindename OKZ    Ortschaftsname	ZB ZSP	Gebäude insges.	Geb.mit Haupt- wohnsitz	Wohnun- gen	Haus- halte	Wohn- bevölk.	Neben- wohnsitz- fälle	Ar- beits- stätten	L + F Betr.- stätten
Almen: Obere Wolayer Alm									
00499 Xaveriberg R	000	10	7	10	8	32	4	-	10
Almen: Seewiesenhütte									
<b>Zählsprengelübersicht:</b>									
St.Lorenzen im Lesachtal	000	153	108	162	141	429	33	21	66
Maria Luggau	001	106	85	109	97	391	10	18	76
Liesing	002	155	112	157	133	463	53	33	86
Birnbaum	003	96	70	100	81	277	44	9	52

### St. Stefan im Gailtal

<b>203 16</b>	<b>X</b>	<b>654</b>	<b>493</b>	<b>770</b>	<b>658</b>	<b>1.777</b>	<b>214</b>	<b>47</b>	<b>301</b>
---------------	----------	------------	------------	------------	------------	--------------	------------	-----------	------------

Gerichtsbezirk: Hermagor

Fläche: 6.632,73 ha

Katastralgemeinden: Hadersdorf 178,26 ha, Köstendorf 672,78 ha, Matschiedl 1.031,35 ha, St. Paul 408,40 ha, St. Stefan 1.325,02 ha, Vorderberg 3.016,92 ha

Postleitzahlen: Gemeindeamt: 9623 weitere: 9614, 9615

Österr. Karte: 199

Höhenklasse: 6

NUTS 3-Code: AT212

00500 Bach D	000	28	18	27	22	68	9	6	7
00501 Bichlhof R	000	5	3	5	3	16	4	-	2
Schloss Bichlhof Schl									
00502 Bodenhof R	000	8	5	6	5	8	4	1	2
Schloss Bodenhof Schl									
00503 Dragantschach D	000	16	15	18	18	57	2	1	8
00504 Edling D (700)	000	39	30	46	37	97	13	2	21
00505 Hadersdorf D	000	20	17	29	24	65	6	-	12
Almen: Hadersdorfer Alm									
00506 Karnitzen R	000	17	16	23	22	68	7	-	9
Wieltschnig E									
00507 Köstendorf D (700)	000	78	59	93	83	219	16	3	32
Gattrer E, Georgikapelle Ki									
Almen: Köstendorfer Alm, Schnabelhütte									
00508 Latschach Hgr	000	7	6	7	6	21	4	1	3
00509 Matschiedl D	000	52	33	67	39	98	24	2	21
Huma W									
00510 Nieselach W	000	5	4	5	5	14	-	-	4
00511 Pölland ZH	000	8	3	7	4	14	5	1	4
Almen: Pöllandalm									
00512 Pörtschach D	000	19	14	17	16	44	4	1	10

## Herzog

Gemeindename OKZ    Ortschaftsname	ZB ZSP	Gebäude insges.	Geb.mit Haupt- wohnsitz	Wohnun- gen	Haus- halte	Wohn- bevölk.	Neben- wohnsitz- fälle	Ar- beits- stätten	L + F Betr.- stätten
Rauterbauer E									
00515 Schinzengraben R	000	5	4	6	6	14	1	1	2
00516 Schmölzing D	000	18	14	21	18	50	3	4	6
00513 St. Paul an der Gail R (650)	000	37	27	46	41	122	13	2	20
<b>00514 St. Stefan an der Gail D 726 (46°37'00",13°31'00")</b>	<b>000</b>	<b>58</b>	<b>40</b>	<b>71</b>	<b>60</b>	<b>147</b>	<b>20</b>	<b>7</b>	<b>29</b>
Schloss Graiffenstein Schl, Schloss Zossenegg Schl									
00517 Sussawitsch D (750)	000	39	33	49	45	138	10	1	20
Almen: St. Stefaner Alm									
00518 Tratten D 782	000	40	34	50	41	105	20	2	21
00519 Vorderberg D 565	001	155	118	177	163	412	49	12	68
Maria Graben Ki									
Almen: Dolinzaalm, Görtshacher Alm, Koutschitzalm, Uggowitzer Alm, Werbutzalm									
<b>Zählsprengeleübersicht:</b>									
St.Stefan an der Gail	000	499	375	593	495	1.365	165	35	233
Vorderberg	001	155	118	177	163	412	49	12	68

## Klagenfurt Land

Gemeindename OKZ Ortschaftsname	ZB ZSP	Gebäude insges.	Geb.mit Haupt- wohnsitz	Wohnun- gen	Haus- halte	Wohn- bevölk.	Neben- wohnsitz- fälle	Ar- beits- stätten	L + F Betr.- stätten
------------------------------------	-----------	--------------------	-------------------------------	----------------	----------------	------------------	------------------------------	--------------------------	----------------------------

### Klagenfurt Land

**204** **X** **20.383** **16.112** **25.590** **21.931** **56.391** **5.400** **2.398** **3.155**

Fläche: 76.559,31 ha

Gerichtsbezirke:

#### **Ferlach**

**204 1** **X** **4.400** **3.393** **5.635** **4.849** **12.144** **1.090** **479** **955**

Gemeinden: Feistritz im Rosental, Ferlach, St. Margareten im Rosental, Zell

Fläche: 30.828,15 ha

#### **Klagenfurt(Land)**

**204 2** **X** **15.983** **12.719** **19.955** **17.082** **44.247** **4.310** **1.919** **2.200**

Gemeinden: Ebenthal in Kärnten, Grafenstein, Keutschach am See, Köttmannsdorf, Krumpendorf am Wörther See, Ludmannsdorf, Magdalensberg, Maria Rain, Maria Saal, Maria Wörth, Moosburg, Poggersdorf, Pörschach am Wörther See, Schiefing am See, Techelsberg am Wörther See

Fläche: 45.731,16 ha

### Ebenthal in Kärnten M

**204 02** **X** **2.137** **1.920** **3.094** **2.893** **7.427** **398** **177** **294**

Gerichtsbezirk: Klagenfurt(Land)

Fläche: 5.497,93 ha

Katastralgemeinden: Ebenthal 609,11 ha, Gradnitz 367,17 ha, Gurnitz 684,67 ha, Hinterradsberg 634,12 ha, Kreuth 297,13 ha, Lipizach 24,62 ha, Mieger 758,12 ha, Radsberg 895,38 ha, Rottenstein 759,79 ha, Zell bei Ebenthal 467,82 ha

Postleitzahlen: Gemeindeamt: 9065 weitere: 9020, 9131

Österr. Karte: 202, 203

Höhenklasse: 4

NUTS 3-Code: AT211

00558	Aich an der Straße ZH	005	7	7	9	8	23	1	1	1
00912	Berg ZH	004	40	29	39	32	76	8	3	19
	Dobernig E, Runjak E, Stippich E									
<b>00559</b>	<b>Ebenthal M 428</b>	<b>000</b>	<b>221</b>	<b>194</b>	<b>582</b>	<b>555</b>	<b>1.197</b>	<b>68</b>	<b>31</b>	<b>13</b>
	(46°36'24",14°21'42")									
	Ruine Greifenfels Ru, Schloss Ebenthal Schl									
00913	Goritschach ZH	004	22	20	25	22	70	4	2	10
	Brodnik E, Kokarnig E									
00560	Gradnitz D	005	71	61	126	123	313	15	23	11
00561	Gurnitz Sdlg 458	001	151	145	166	160	414	26	11	6
00914	Haber R	004	17	13	18	15	39	5	-	4
	Drobiunig E									
00562	Hinterberg W	001	5	5	6	5	13	-	-	1
00915	Kohldorf R	004	26	20	29	24	70	1	-	10
00916	Kosasmojach R	004	9	9	12	12	35	5	-	4
00986	Kossiach / Kozje R	003	17	14	21	19	46	7	1	9
	Pader E, Pogoriutchnig E									
00987	Kreuth / Rute	003	43	36	49	42	114	6	2	13

## Klagenfurt Land

Gemeindename OKZ    Ortschaftsname	ZB ZSP	Gebäude insges.	Geb.mit Haupt- wohnsitz	Wohnun- gen	Haus- halte	Wohn- bevölk.	Neben- wohnsitz- fälle	Ar- beits- stätten	L + F Betr.- stätten
Oberkreuth ZH, Poderschnig E, Toplacher E, Unterkreuth ZH, Wesounig E, Zulechner E									
00988 Lipizach / Lipica R	003	45	29	48	31	81	9	1	4
Voltan E									
00563 Mieger E	001	3	2	3	2	2	4	-	-
00564 Moosberg ZH	001	4	4	4	4	12	1	-	2
Bergweg E									
00565 Niederdorf D (410)	001	230	212	411	394	1.010	41	18	19
00917 Obermieger D	004	35	28	42	36	87	5	1	12
00918 Obitschach R	004	49	41	52	48	159	11	1	12
Puaschitz E, Wresnig E									
00566 Pfaffendorf D	005	47	44	48	47	126	3	2	7
00567 Priedl D	005	40	36	48	44	109	20	-	3
00989 Radsberg / Radiše D	003	34	31	35	35	103	4	2	10
Andres E									
00568 Rain D (420)	005	351	330	436	404	1.036	40	18	14
00569 Reichersdorf D (430)	005	181	174	271	256	620	39	11	13
17368 Rosenegg ZH	005	35	33	95	90	229	6	1	3
00919 Rottenstein D	004	46	40	52	47	128	4	-	14
17275 Saager R	004	10	7	9	8	16	5	1	3
Mühlgraben R, Petschnig E									
17277 Sabuatach ZH	004	6	4	6	5	18	-	-	4
Schlebnig E									
00990 Schwarz / Dvorec D	003	37	31	37	34	173	8	6	17
Ruttnig E									
00991 Tutzach / Tulce D	003	37	35	50	43	124	4	3	13
00922 Untermieger R	004	16	14	17	15	44	1	-	5
00992 Werouzach / Verovce R	003	9	8	12	12	40	1	-	6
Pridounik E, Schulbauer E									
00570 Zell D	001	101	84	108	105	317	13	27	15
00571 Zetterei D (410)	001	142	139	173	169	466	25	9	8
00867 Zwanzgerberg R	002	50	41	55	47	117	8	2	9
Rakounig E, Werdning E									
<b>Zählsprengelübersicht:</b>									
Ebenthal	000	221	194	582	555	1.197	68	31	13
Zell-Gurnitz	001	636	591	871	839	2.234	110	65	51
Zwanzgerberg	002	50	41	55	47	117	8	2	9
Radsberg	003	222	184	252	216	681	39	15	72

## Klagenfurt Land

Gemeindenname OKZ    Ortschaftsname	ZB ZSP	Gebäude insges.	Geb.mit Haupt- wohnsitz	Wohnun- gen	Haus- halte	Wohn- bevölk.	Neben- wohnsitz- fälle	Ar- beits- stätten	L + F Betr.- stätten
Mieger	004	276	225	301	264	742	49	8	97
Gradnitz-Rain	005	732	685	1.033	972	2.456	124	56	52

### Feistritz im Rosental M

**204 03** **949    721    1.246    1.057    2.707    122    82    249**

Gerichtsbezirk: Ferlach

Fläche: 7.173,27 ha

Katastralgemeinden: Feistritz im Rosental 702,46 ha, Gansdorf 509,45 ha, Hundsdorf 615,75 ha, Matschach 3.172,13 ha, Suetschach 1.245,58 ha, Weizelsdorf 927,90 ha

Postleitzahlen: Gemeindeamt: 9181 weitere: 9162

Österr. Karte: 202, 211

Höhenklasse: 4

NUTS 3-Code: AT211

00572	Bärental ZH	000	18	5	16	5	10	1	2	2
-------	-------------	-----	----	---	----	---	----	---	---	---

Alt-St. Michael Ki, Gmeiner E, Jurz E, Klagenfurter Hütte Schh, Kosiakhütte Jhtt, Linhardt E, Motitz E, Neu-St. Michael Ki, Orenscek E, Plautz E, Schneider E, Stephans E, Stouhütte Gh, Wretschek E

Almen: Matschacher Alm

<b>00573</b>	<b>Feistritz im Rosental M 549</b>	<b>000</b>	<b>305</b>	<b>227</b>	<b>505</b>	<b>461</b>	<b>1.156</b>	<b>56</b>	<b>50</b>	<b>61</b>
--------------	------------------------------------	------------	------------	------------	------------	------------	--------------	-----------	-----------	-----------

**(46°31'01",14°10'02")**

Polana R, Sala W, Sinach R, Unterfeistritz R

01196	Hundsdorf D (450)	001	57	51	60	58	160	4	1	28
-------	-------------------	-----	----	----	----	----	-----	---	---	----

00574	Matschach R	000	55	38	54	47	115	4	3	22
-------	-------------	-----	----	----	----	----	-----	---	---	----

Gregorhütte Jh, St. Ruperti Ki

01197	Rabenberg R	001	11	7	10	8	19	-	1	6
-------	-------------	-----	----	---	----	---	----	---	---	---

Josefbauer E, Rabenbauer Gh, Singerberg E

01198	St. Johann im Rosental D 444	001	91	79	100	95	248	9	3	34
-------	------------------------------	-----	----	----	-----	----	-----	---	---	----

Orenjak W

00575	Suetschach D 469	000	276	198	354	251	637	33	12	64
-------	------------------	-----	-----	-----	-----	-----	-----	----	----	----

Ladinach R (530), Oberkrajach R, Otrob E, Unterkrajach R

01199	Weizelsdorf D (430)	001	136	116	147	132	362	15	10	32
-------	---------------------	-----	-----	-----	-----	-----	-----	----	----	----

Auenhof E, Schloss Ebenau Schl

#### Zählsprengelübersicht:

Feistritz im Rosental	000	654	468	929	764	1.918	94	67	149
Weizelsdorf	001	295	253	317	293	789	28	15	100

## Klagenfurt Land

Gemeindenname OKZ    Ortschaftsname	ZB ZSP	Gebäude insges.	Geb.mit Haupt- wohnsitz	Wohnun- gen	Haus- halte	Wohn- bevölk.	Neben- wohnsitz- fälle	Ar- beits- stätten	L + F Betr.- stätten	
<b>Ferlach ST</b>										
<b>204 05</b>	<b>X</b>	<b>2.704</b>	<b>2.112</b>	<b>3.594</b>	<b>3.138</b>	<b>7.602</b>	<b>819</b>	<b>348</b>	<b>415</b>	
Gerichtsbezirk: Ferlach										
Fläche: 11.724,77 ha										
Katastralgemeinden: Ferlach 971,05 ha, Glainach 623,10 ha, Kappel 441,98 ha, Kirschentheur 839,14 ha, Loiblthal 2.005,33 ha, Seidolach 540,12 ha, Unterferlach 349,83 ha, Unterloibl 1.019,67 ha, Waidisch 2.122,36 ha, Windisch Bleiberg 2.812,19 ha										
Postleitzahlen: Gemeindeamt: 9170 weitere: 9162, 9163										
Österr. Karte: 202, 203, 211, 212										
Höhenklasse: 4										
NUTS 3-Code: AT211										
00614	Babniak R	006	14	11	14	13	44	2	-	4
17364	Bodental / Poden ZH	008	168	47	154	50	127	15	7	23
Bodenbauer Agh, Karhütte Jhtt, Ogrisbauer E, Rausch E, Schoschelz E, Schwerzer E, Sereinig Gh										
Almen: Ogrisalm										
00615	Dörfel R	007	10	6	7	7	16	-	-	5
00616	Dornach D	006	50	38	57	44	111	4	2	9
<b>00617</b>	<b>Ferlach Stt 466</b>	<b>X</b>	<b>1.385</b>	<b>1.157</b>	<b>2.128</b>	<b>1.954</b>	<b>4.570</b>	<b>492</b>	<b>241</b>	<b>88</b>
	<b>(46°31'36",14°18'01")</b>	<b>000</b>	<b>292</b>	<b>230</b>	<b>503</b>	<b>457</b>	<b>1.008</b>	<b>97</b>	<b>117</b>	<b>25</b>
		<b>001</b>	<b>243</b>	<b>176</b>	<b>397</b>	<b>362</b>	<b>800</b>	<b>59</b>	<b>58</b>	<b>14</b>
		<b>002</b>	<b>369</b>	<b>337</b>	<b>504</b>	<b>472</b>	<b>1.243</b>	<b>213</b>	<b>22</b>	<b>21</b>
		<b>003</b>	<b>227</b>	<b>194</b>	<b>399</b>	<b>368</b>	<b>805</b>	<b>52</b>	<b>26</b>	<b>13</b>
		<b>004</b>	<b>212</b>	<b>181</b>	<b>272</b>	<b>244</b>	<b>605</b>	<b>64</b>	<b>16</b>	<b>11</b>
		<b>007</b>	<b>42</b>	<b>39</b>	<b>53</b>	<b>51</b>	<b>109</b>	<b>7</b>	<b>2</b>	<b>4</b>
Schaidabauer Gh										
00618	Glainach D	007	37	33	41	42	100	9	6	13
00619	Görtschach D	004	83	73	88	81	214	64	7	15
00620	Jaklin R	007	5	1	7	1	1	1	-	1
00621	Kappel an der Drau D	006	100	89	111	109	255	49	9	24
00622	Kirschentheur D	006	93	79	111	102	260	31	18	25
00623	Laak R	007	20	14	20	18	49	-	1	9
Inzl E										
00624	Laiplach W	006	8	8	9	9	20	-	-	1
01200	Loiblthal / Brodi ZH	008	44	18	37	19	53	12	5	17
Alt-St. Leonhard E, Deutscher Peter Agh, Jurgele E, Metschisch E, Pagitz E, Pamschbauer E, Plasnig E, Plösnoutz E, Raidenwirt E, Selenischniak E, Spitzar E, St. Leonhard Ki, Strach E, Töppl E, Töppihütte Jhtt, Urch E, Zollamt Loiblpaß Z										
00625	Otrouza D	007	29	26	29	26	80	-	1	7
00626	Rauth ZH	005	15	3	11	4	6	1	-	3
Korenjak E, Mischou E, Ogris E										
00627	Reßnig D	007	84	75	98	93	274	17	6	24
00628	Seidolach D	007	28	25	30	30	87	2	2	12



### Klagenfurt Land

Gemeindenname OKZ Ortschaftsname	ZB ZSP	Gebäude insges.	Geb.mit Haupt- wohnsitz	Wohnun- gen	Haus- halte	Wohn- bevölk.	Neben- wohnsitz- fälle	Ar- beits- stätten	L + F Betr.- stätten
00629 Singerberg W Singerbauer Gh	006	5	2	2	2	8	5	1	3
00630 Strau D	006	91	79	122	110	264	21	10	18
17365 Strugarjach / Strugarji R Alpenruhe Agh, Aunig E, Hösel E, Jakob E	008	10	6	11	8	18	2	1	5
00631 Tratten D	007	24	24	30	27	66	8	2	7
00632 Unterbergen D	005	76	58	85	71	184	14	10	18
00633 Unterferlach Stt	007	121	102	128	113	299	21	6	26
00634 Unterglainach R	007	11	11	15	15	42	1	1	5
00635 Unterloibl D Grabenhammer E	005	71	53	120	99	220	28	5	11
00636 Waidisch R Grabenhammer E, Herlotschnik E, Herperschnik E, Hugohütte Jhtt, Motschnik E, Outschar E, Tschevh E, Unter Waidisch R	005	49	33	53	41	112	11	4	11
01201 Windisch Bleiberg / Slovenji Plajberg ZH Bukownik E, Kowatschitz E, Lausegger E, Oreinschnak E, Pautz E, Sapotnica W, Starinjak E, Wieser E	008	73	41	76	50	122	9	3	31

#### Zählsprengelübersicht:

Ferlach-Zentrum und Nord	000	292	230	503	457	1.008	97	117	25
Ferlach-Süd	001	243	176	397	362	800	59	58	14
Ferlach-Ost	002	369	337	504	472	1.243	213	22	21
Ferlach-NW	003	227	194	399	368	805	52	26	13
Ferlach-SW u.Görtschach	004	295	254	360	325	819	128	23	26
Unterloibl-Waidisch	005	211	147	269	215	522	54	19	43
Kappel und Umgebung	006	361	306	426	389	962	112	40	84
Unterferlach-Glainach	007	411	356	458	423	1.123	66	27	113
Windisch Bleiberg	008	295	112	278	127	320	38	16	76

#### Grafenstein M

**204 09** **X** **895** **750** **1.042** **982** **2.602** **110** **107** **172**

Gerichtsbezirk: Klagenfurt(Land)

Fläche: 5.010,20 ha

Katastralgemeinden: Berg 743,50 ha, Grafenstein 430,14 ha, Pakein 1.101,70 ha, Replach 388,81 ha, Saager 363,48 ha, Thon  
680,44 ha, Truttendorf 592,89 ha, Wölfnitz 709,24 ha

Postleitzahlen: Gemeindeamt: 9131 weitere: 9121

Österr. Karte: 203

Höhenklasse: 4

NUTS 3-Code: AT211

00697 Aich W	001	11	8	9	8	27	-	1	7
00698 Althofen D Kopanz E	001	23	21	23	23	65	2	-	11
00699 Dolina D	001	43	34	44	41	99	4	2	-

## Klagenfurt Land

Gemeindename OKZ	Ortschaftsname	ZB ZSP	Gebäude insges.	Geb.mit Haupt- wohnsitz	Wohnun- gen	Haus- halte	Wohn- bevölk.	Neben- wohnsitz- fälle	Ar- beits- stätten	L + F Betr.- stätten
	Maria im Walde Ki									
00700	Froschendorf D	001	27	23	25	25	71	2	2	8
<b>00701</b>	<b>Grafenstein M 418 (46°36'39",14°28'00")</b>	<b>000</b>	<b>258</b>	<b>213</b>	<b>392</b>	<b>368</b>	<b>898</b>	<b>36</b>	<b>61</b>	<b>23</b>
	Schloss Grafenstein Schl									
00702	Gumisch R	001	21	18	23	21	59	2	1	12
	Auenhof E									
00703	Haidach D	001	24	23	25	25	81	-	2	3
00704	Hum R	001	10	8	10	9	29	1	1	6
	Sonnenhof E									
00705	Klein Venedig D	001	25	21	22	22	64	2	1	3
00706	Lind D	001	22	17	22	18	61	3	-	6
	Gasthaus Zackau Gh, Schloss Riedeneegg Schl									
00707	Münzendorf D	001	14	10	11	10	29	-	1	4
00708	Oberfischern W	001	7	6	7	6	13	2	-	1
00709	Oberwuchel W	001	7	3	3	3	9	-	4	2
17440	Pakein	001	2	2	2	2	6	-	-	2
	Schloss Pakein Schl									
00710	Pirk D 426	001	81	74	94	91	254	14	3	6
00711	Replach D	001	25	22	25	25	80	1	5	4
17276	Saager R	002	31	21	29	23	65	10	5	11
	Haslach R, Rauniak E, Schloss Saager Schl									
17278	Sabuatach ZH	002	10	7	8	7	15	1	2	5
	Wlattnig E									
00712	Sand R	001	8	7	10	9	23	-	2	3
00714	Schloss Rain D	001	16	15	17	17	40	3	-	1
00715	Schulterndorf R (415)	001	61	54	65	64	165	5	3	6
17444	Skarbin R	002	6	6	6	6	21	-	-	2
00713	St. Peter D	001	32	27	38	36	101	7	1	6
00716	Tainacherfeld ZH	001	30	30	38	37	98	3	4	7
	Knapp E									
00717	Thon D	001	17	12	15	13	36	1	3	4
00718	Truttendorf D	001	32	31	35	35	93	3	2	13
00719	Unterfischern W	001	8	6	9	7	19	-	-	3
00720	Unterwuchel R	001	14	10	11	10	27	1	1	4
00721	Werda E	001	2	2	2	2	8	1	-	4

## Klagenfurt Land

Gemeindenname OKZ Ortschaftsname	ZB ZSP	Gebäude insges.	Geb.mit Haupt- wohnsitz	Wohnun- gen	Haus- halte	Wohn- bevölk.	Neben- wohnsitz- fälle	Ar- beits- stätten	L + F Betr.- stätten
00722 Wölfritz R Herberz E	001	17	11	12	11	26	3	-	3
00723 Zapfendorf R	000	11	8	10	8	20	3	-	2
<b>Zählsprengelübersicht:</b>									
Grafenstein	000	269	221	402	376	918	39	61	25
Grafenstein-Umgebung	001	579	495	597	570	1.583	60	39	129
Skarbin	002	47	34	43	36	101	11	7	18

### Keutschach am See

<b>204 12</b>	<b>X</b>	<b>893</b>	<b>711</b>	<b>1.037</b>	<b>904</b>	<b>2.348</b>	<b>144</b>	<b>125</b>	<b>142</b>
---------------	----------	------------	------------	--------------	------------	--------------	------------	------------	------------

Gerichtsbezirk: Klagenfurt(Land)

Fläche: 2.835,92 ha

Katastralgemeinden: Keutschach 721,63 ha, Plescherken 1.307,80 ha, St. Nikolai 806,49 ha

Postleitzahl: 9074

Österr. Karte: 202

Höhenklasse: 5

NUTS 3-Code: AT211

00768 Dobein R Kanoutz E	000	18	12	15	13	36	-	6	8
00769 Dobeinitz R Kollienz E	000	38	31	41	38	106	7	8	9
00770 Höflein D (540)	001	44	37	59	55	137	3	14	7
00771 Höhe R (720)	000	62	51	73	64	148	15	7	11
<b>00772 Keutschach (46°35'37",14°11'02")</b> Keutschach am See D 535, Schloss Keutschach Schl	<b>000</b>	<b>93</b>	<b>80</b>	<b>156</b>	<b>150</b>	<b>381</b>	<b>12</b>	<b>19</b>	<b>7</b>
00773 Leisbach D	001	38	34	37	34	107	1	2	11
00774 Linden R (660) Hotrian E, Pyramidenkogel E	000	49	38	60	48	124	12	5	10
00775 Pertitschach D (540)	001	63	61	75	69	189	22	5	13
00776 Plaschischen D 507	000	53	39	59	52	120	11	15	8
00777 Plescherken R (510) Seehotel Hafnersee Hgr	000	126	73	106	83	227	9	21	23
00778 Rauth R (630) Knees E	X 000 001	116 22 94	92 18 74	125 24 101	102 20 82	272 56 216	19 2 17	4 1 3	14 2 12
00779 Reauz D (520)	001	116	97	143	124	311	15	13	10
00782 Schelesnitz R	000	14	13	20	14	45	2	1	4
00780 St. Margarethen R	000	35	28	40	32	79	10	1	3

### Klagenfurt Land

Gemeindename OKZ   Ortschaftsname	ZB ZSP	Gebäude insges.	Geb.mit Haupt- wohnsitz	Wohnun- gen	Haus- halte	Wohn- bevölk.	Neben- wohnsitz- fälle	Ar- beits- stätten	L + F Betr.- stätten
00781 St. Nikolai D	001	28	25	28	26	66	6	4	4
<b>Zählsprengelübersicht:</b>									
Keutschach-West	000	510	383	594	514	1.322	80	84	85
Keutschach-Ost	001	383	328	443	390	1.026	64	41	57

### Köttmannsdorf

**204 14**                                 **X   1.000   858   1.190   1.072   2.792   207   98   146**

Gerichtsbezirk: Klagenfurt(Land)

Fläche: 2.815,72 ha

Katastralgemeinden: Hollenburg 571,44 ha, Köttmannsdorf 544,67 ha, Rotschitzen 479,32 ha, Wurdach 1.220,29 ha

Postleitzahlen: Gemeindeamt: 9071 weitere: 9073, 9161

Österr. Karte: 202

Höhenklasse: 5

NUTS 3-Code: AT211

00807 Aich D	001	35	30	43	37	93	4	2	4
17300 Am Teller D	000	25	20	27	21	52	13	-	1
00808 Gaisach D	001	16	15	18	17	48	4	3	3
00809 Göriach D	001	27	24	30	27	75	3	3	9
00810 Hollenburg W	001	5	2	9	4	6	6	-	1
Schloss Hollenburg Schl									
<b>00811 Köttmannsdorf D 558 (46°33'41",14°14'00")</b>	<b>000</b>	<b>270</b>	<b>221</b>	<b>328</b>	<b>302</b>	<b>717</b>	<b>52</b>	<b>36</b>	<b>27</b>
Juch E									
00812 Lambichl D (500)	001	115	105	147	131	343	18	18	7
00813 Mostitz R	000	14	12	14	13	47	2	-	5
00814 Neusaß R	000	22	18	22	19	58	5	3	6
Thoman E									
00815 Plöschenberg ZH	000	15	12	16	13	33	4	1	6
Schmuck E, Topplitzer Gh									
00816 Preliebl D	001	28	25	38	29	77	6	1	7
Maria Waldesrast Ki									
00817 Rotschitzen D 504	001	57	52	69	60	146	20	4	7
00820 Schwanein R	001	16	14	17	16	43	9	1	4
00818 St. Gandolf D	X	38	35	42	42	127	7	3	6
	000	23	21	26	27	75	4	2	6
	001	15	14	16	15	52	3	1	-
00819 St. Margarethen D	000	24	18	23	20	67	2	-	7
Perkonig E									
17301 Thal D	001	17	13	22	21	46	4	3	3
00821 Trabesing D (510)	001	62	53	76	65	165	18	5	6

## Klagenfurt Land

Gemeindename OKZ Ortschaftsname	ZB ZSP	Gebäude insges.	Geb.mit Haupt- wohnsitz	Wohnun- gen	Haus- halte	Wohn- bevölk.	Neben- wohnsitz- fälle	Ar- beits- stätten	L + F Betr.- stätten
00822 Tretram R	001	22	20	23	23	59	6	2	3
00823 Tschachoritsch D 585	000	97	88	114	107	275	15	6	13
00824 Tschrestal R Kompein E, Werdnig E	000	17	13	16	13	58	1	1	8
00825 Unterschloßberg R	001	6	6	8	9	27	-	1	-
00826 Wegscheide D	001	32	30	42	43	110	7	1	2
00827 Wurdach D	000	40	32	46	40	120	1	4	11
<b>Zählsprengelübersicht:</b>									
Köttmannsdorf-West	000	547	455	632	575	1.502	99	53	90
Köttmannsdorf-Ost	001	453	403	558	497	1.290	108	45	56

### Krumpendorf am Wörther See

**204 15 X 1.146 800 1.609 1.215 2.848 415 225 38**

Gerichtsbezirk: Klagenfurt(Land)

Fläche: 1.188,82 ha

Katastralgemeinden: Drasing 263,74 ha, Gurlitsch II 312,05 ha, Krumpendorf 402,90 ha, Pritschitz 210,13 ha

Postleitzahlen: Gemeindeamt: 9201 weitere: 9061, 9210

Österr. Karte: 202

Höhenklasse: 4

NUTS 3-Code: AT211

00828 Görtschach R	001	30	27	36	30	78	13	3	4
<b>00829 Krumpendorf D (450)</b> <b>(46°37'28",14°13'01")</b>	<b>X</b>	<b>1.067</b>	<b>737</b>	<b>1.529</b>	<b>1.146</b>	<b>2.667</b>	<b>395</b>	<b>214</b>	<b>26</b>
	<b>000</b>	<b>526</b>	<b>335</b>	<b>747</b>	<b>519</b>	<b>1.139</b>	<b>257</b>	<b>123</b>	<b>6</b>
	<b>001</b>	<b>541</b>	<b>402</b>	<b>782</b>	<b>627</b>	<b>1.528</b>	<b>138</b>	<b>91</b>	<b>20</b>
Am Föhrenwald Sdlg, Brenndorf Sdlg, Josapp E, Leinsdorf R, Pirk Sdlg, Schloss Drasing Schl, Schloss Hornstein Schl, Villa Walterskirchen E									
00830 Nußberg R Gregoritsch E, Kopitar E	001	13	8	11	9	22	2	-	3
00831 Pritschitz R Pirkhof E	001	23	17	20	17	44	3	4	4
00832 Tultschnig R	001	13	11	13	13	37	2	4	1
<b>Zählsprengelübersicht:</b>									
Krumpendorf-Süd	000	526	335	747	519	1.139	257	123	6
Krumpendorf-Nord	001	620	465	862	696	1.709	158	102	32

## Klagenfurt Land

Gemeindenname OKZ    Ortschaftsname	ZB ZSP	Gebäude insges.	Geb.mit Haupt- wohnsitz	Wohnun- gen	Haus- halte	Wohn- bevölk.	Neben- wohnsitz- fälle	Ar- beits- stätten	L + F Betr.- stätten	
<b>Ludmannsdorf</b>										
<b>204 16</b>	<b>000</b>	<b>675</b>	<b>525</b>	<b>758</b>	<b>650</b>	<b>1.825</b>	<b>125</b>	<b>46</b>	<b>178</b>	
Gerichtsbezirk: Klagenfurt(Land)										
Fläche: 2.616,98 ha										
Katastralgemeinden: Großkleinberg 468,21 ha, Ludmannsdorf 706,64 ha, Oberdörfel 432,70 ha, Selkach 467,31 ha, Wellersdorf 542,12 ha										
Postleitzahlen: Gemeindeamt: 9072 weitere: 9181										
Österr. Karte: 202										
Höhenklasse: 5										
NUTS 3-Code: AT211										
00833	Bach / Potok D 561	000	33	29	38	36	99	2	3	10
00834	Edling / Kajzeze R (520)	000	54	43	88	82	220	17	2	13
00835	Fellersdorf / Bilnjovs R	000	17	15	20	18	59	-	-	6
00836	Franzendorf / Branča ves D 588	000	64	55	71	67	191	3	3	18
00837	Großkleinberg / Mala gora R	000	27	19	29	20	56	11	1	6
<b>00838</b>	<b>Ludmannsdorf / Bilčovs D 564</b> <b>(46°32'29",14°08'01")</b>	<b>000</b>	<b>69</b>	<b>52</b>	<b>69</b>	<b>65</b>	<b>196</b>	<b>8</b>	<b>13</b>	<b>14</b>
00839	Lukowitz / Koviče R (640)	000	42	32	45	36	104	4	5	10
00840	Moschenitzen / Moščenica R	000	14	10	15	11	43	-	-	7
00841	Muschkau / Muškava R (560)	000	34	29	35	34	99	11	4	12
00842	Niederdörfel / Spodnja Vesca D Goritschnig W, ÖDK-Siedlung Sdlg	000	29	25	39	37	97	7	2	8
00843	Oberdörfel / Zvrhnja Vesca D 645	000	56	44	64	48	132	12	3	14
00844	Pugrad / Podgrad R (620)	000	72	56	78	66	165	11	2	11
00845	Rupertiberg / Na Gori D	000	23	20	24	22	54	2	-	8
00846	Selkach / Želuče D 463	000	36	29	40	34	108	6	2	18
00847	Strein / Stranje ZH Dounik E, Strainik E	000	8	7	9	9	36	1	-	3
00848	Wellersdorf / Velinja ves D 486	000	47	41	47	45	131	10	6	16
00849	Zedras / Sodražava R St. Helena Ki	000	50	19	47	20	35	20	-	4
<b>Zählsprengelübersicht:</b>										
	Ludmannsdorf	000	675	525	758	650	1.825	125	46	178

## Klagenfurt Land

Gemeindenname OKZ    Ortschaftsname	ZB ZSP	Gebäude insges.	Geb.mit Haupt- wohnsitz	Wohnun- gen	Haus- halte	Wohn- bevölk.	Neben- wohnsitz- fälle	Ar- beits- stätten	L + F Betr.- stätten	
<b>Magdalensberg</b>										
<b>204 42</b>	<b>X</b>	<b>1.000</b>	<b>865</b>	<b>1.145</b>	<b>1.054</b>	<b>2.980</b>	<b>126</b>	<b>91</b>	<b>195</b>	
Gerichtsbezirk: Klagenfurt(Land)										
Fläche: 4.289,19 ha										
Katastralgemeinden: Freudenberg 354,78 ha, Gammersdorf 430,33 ha, Lassendorf 14,90 ha, Ottmanach 1.203,16 ha, Portendorf 181,28 ha, Reigersdorf 3,99 ha, Schurianhof 45,74 ha, St. Thomas 546,07 ha, Timenitz 166,88 ha, Vellach 430,44 ha, Wutschein 297,00 ha, Zeiselberg 62,13 ha, Zinsdorf 552,49 ha										
Postleitzahlen: Gemeindeamt: 9064 weitere: 9020, 9063										
Österr. Karte: 203										
Höhenklasse: 4										
NUTS 3-Code: AT211										
01040	Christofberg E	001	1	1	1	2	2	-	-	1
	Karlbauer E									
<b>01041</b>	<b>Deinsdorf R (450)</b> <b>(46°40'31",14°25'31")</b>	<b>001</b>	<b>25</b>	<b>21</b>	<b>55</b>	<b>55</b>	<b>138</b>	<b>2</b>	<b>5</b>	<b>4</b>
	Straßhof E									
01042	Dürmfeld W	001	4	4	5	4	11	2	-	1
01043	Eibelhof E	001	1	1	2	1	2	-	-	1
00949	Eixendorf D (560)	000	48	42	55	47	136	8	5	10
01044	Farchern W	001	10	9	10	10	41	-	-	-
01045	Freudenberg R	001	35	31	40	38	107	2	2	10
	Schloss Freudenberg Schl									
00950	Gammersdorf D	000	12	9	10	9	30	1	-	6
01046	Geiersdorf R	001	14	12	14	13	39	1	1	8
	Martinzhof E									
00951	Göriach R	000	19	15	24	19	58	1	-	6
01047	Gottesbichl Sdlg	001	22	20	22	21	54	2	-	2
01048	Großgörschach R	X	14	13	15	15	44	-	2	7
		000	1	1	1	1	1	-	-	-
		001	13	12	14	14	43	-	2	7
01049	Gundersdorf R	001	19	16	19	18	50	1	1	6
	Schloss Gundersdorf Schl									
01050	Haag Sdlg (510)	X	50	47	60	59	152	5	4	4
		000	20	19	23	22	63	1	2	2
		001	30	28	37	37	89	4	2	2
01051	Hollern W	001	9	5	8	5	21	-	-	3
01052	Kleingörschach W	001	3	1	1	1	5	-	-	1
01053	Kreuzbichl W	001	3	3	3	3	12	-	-	3
01054	Kronabeth ZH	X	11	11	16	13	36	1	-	4
		000	4	4	6	4	8	1	-	1
		001	7	7	10	9	28	-	-	3

## Klagenfurt Land

Gemeindename OKZ	Ortschaftsname	ZB ZSP	Gebäude insges.	Geb.mit Haupt- wohnsitz	Wohnun- gen	Haus- halte	Wohn- bevölk.	Neben- wohnsitz- fälle	Ar- beits- stätten	L + F Betr.- stätten
01055	Lassendorf D 452	001	110	100	132	122	330	15	15	10
00955	Latschach R	000	20	13	22	15	44	4	-	5
01056	Leibnitz W	X 000 001	7 3 4	5 1 4	6 2 4	6 2 4	24 7 17	- - -	1 1 -	2 - 2
00957	Magdalensberg R	000	35	26	35	33	92	4	7	10
Freilichtmuseum E, Fritz E, Gipfelhaus Magdalensberg Gh, Oberpfandler E, Wernig E										
01057	Matzendorf D	001	18	17	19	17	51	2	-	7
00958	Ottmanach D 611	000	63	50	76	69	168	5	4	11
Schloss Ottmanach Schl										
00959	Pirk W	000	11	9	12	10	22	3	1	4
01058	Pischeldorf D 459	001	99	87	104	98	288	19	18	5
01059	Portendorf W	001	6	4	4	4	13	1	-	1
01060	Reigersdorf D	001	22	22	23	22	68	4	1	8
01064	Schöpfendorf R	001	5	5	6	6	18	2	-	2
01065	Sillebrücke R	001	15	13	20	19	48	4	3	1
01061	St. Lorenzen D	001	15	12	14	14	36	1	-	7
Weigott E										
01062	St. Martin W	001	3	2	2	2	4	-	-	-
01063	St. Thomas D	001	46	40	63	58	176	13	2	5
00960	Stuttern ZH	000	3	3	3	3	13	-	-	1
Pirker E										
01066	Timenitz D 488	001	90	81	106	97	256	5	10	8
Schurianhof E										
00961	Treffelsdorf R	000	38	30	46	36	98	12	-	7
01067	Vellach R	001	6	4	4	4	13	-	-	2
01068	Wutschein D	001	57	51	54	52	177	2	5	13
01069	Zeiselberg D	001	25	24	27	27	81	1	3	5
01070	Zinsdorf R	001	6	6	7	7	22	3	1	4
<b>Zählsprengelübersicht:</b>										
	Ottmanach	000	277	222	315	270	740	40	20	63
	St.Thomas am Zeiselberg	001	723	643	830	784	2.240	86	71	132



## Klagenfurt Land

Gemeindenname OKZ    Ortschaftsname	ZB ZSP	Gebäude insges.	Geb.mit Haupt- wohnsitz	Wohnun- gen	Haus- halte	Wohn- bevölk.	Neben- wohnsitz- fälle	Ar- beits- stätten	L + F Betr.- stätten
<b>Maria Rain</b>									
<b>204 17</b>	<b>000</b>	<b>696</b>	<b>626</b>	<b>894</b>	<b>806</b>	<b>2.020</b>	<b>184</b>	<b>72</b>	<b>107</b>
Gerichtsbezirk: Klagenfurt(Land)									
Fläche: 2.549,58 ha									
Katastralgemeinden: Gölttschach 1.265,18 ha, Toppelsdorf 703,56 ha, Tshedram 580,84 ha									
Postleitzahl: 9161									
Österr. Karte: 202, 203									
Höhenklasse: 5									
NUTS 3-Code: AT211									
00850 Angern ZH	000	12	10	13	10	33	2	2	6
Hanswirt Gh									
00851 Angersbichl R (580)	000	50	47	55	50	142	19	2	5
Sonnenhof Hot									
00852 Ehrendorf D	000	26	25	38	34	80	3	3	6
00853 Gölttschach D 644	000	66	56	68	59	177	12	3	14
Matic E									
00854 Haimach R	000	15	15	15	15	40	7	1	6
<b>00855 Maria Rain D 552</b>	<b>000</b>	<b>268</b>	<b>240</b>	<b>397</b>	<b>363</b>	<b>862</b>	<b>82</b>	<b>38</b>	<b>19</b>
<b>(46°33'16",14°17'47")</b>									
00856 Nadram R	000	10	8	13	11	24	7	-	3
Bayerhütte Gh									
00857 Oberguntschach R	000	11	10	13	13	25	-	-	3
Tumpl E									
00858 Obertöllern R	000	5	5	5	5	16	-	-	3
00859 Saberda R	000	11	11	13	13	34	1	-	9
Koratsch E									
00860 St. Ulrich R	000	45	41	49	43	114	11	4	5
00861 Stemeritsch W	000	8	7	8	7	26	2	-	5
00862 Strantschitschach W	000	10	8	13	11	29	2	1	4
00863 Toppelsdorf D	000	40	35	42	37	92	10	5	6
02175 Tshedram R	000	75	71	86	81	205	8	10	9
Sipper E									
00865 Unterguntschach W (450)	000	9	5	9	5	12	3	-	1
00866 Untertöllern R (520)	000	35	32	57	49	109	15	3	3
<b>Zählsprengelübersicht:</b>									
Maria Rain	000	696	626	894	806	2.020	184	72	107

## Klagenfurt Land

Gemeindenname OKZ    Ortschaftsname	ZB ZSP	Gebäude insges.	Geb.mit Haupt- wohnsitz	Wohnun- gen	Haus- halte	Wohn- bevölk.	Neben- wohnsitz- fälle	Ar- beits- stätten	L + F Betr.- stätten
<b>Maria Saal M</b>									
<b>204 18</b>	<b>X</b>	<b>1.268</b>	<b>1.106</b>	<b>1.548</b>	<b>1.418</b>	<b>3.838</b>	<b>298</b>	<b>125</b>	<b>133</b>
Gerichtsbezirk: Klagenfurt(Land)									
Fläche: 3.480,67 ha									
Katastralgemeinden: Kading 855,65 ha, Karnburg 398,22 ha, Maria Saal 1.100,29 ha, Möderndorf 125,78 ha, Possau 665,49 ha, St. Michael am Zollfeld 335,24 ha									
Postleitzahlen: Gemeindeamt: 9063 weitere: 9020, 9061, 9064									
Österr. Karte: 202, 203									
Höhenklasse: 4									
NUTS 3-Code: AT211									
00868 Arndorf D	000	38	33	37	36	106	7	5	6
00869 Bergl E	000	2	1	1	1	4	-	-	1
00870 Dellach D	001	61	54	71	65	160	15	6	1
Leonhard E									
00871 Gröblach E	003	1	1	2	2	7	-	-	1
00872 Hart W	003	3	3	3	3	11	1	-	3
00873 Höfern W	003	4	4	4	4	15	1	-	2
00874 Judendorf E	000	2	2	2	2	5	1	-	2
00875 Kading Sdlg	001	72	70	83	81	231	11	3	2
00876 Karnburg D (490)	X	178	158	220	203	540	30	15	12
	000	3	3	3	3	10	-	-	-
	001	175	155	217	200	530	30	15	12
00877 Kuchling ZH	001	24	22	24	25	74	5	1	2
Weinzer E									
00878 Leibnitz E									
00879 Lind W	X	4	2	5	2	10	1	1	2
	001	3	1	4	1	6	1	1	1
	002	1	1	1	1	4	-	-	1
<b>00880 Maria Saal M 505 (46°40'54",14°20'50")</b>	<b>000</b>	<b>325</b>	<b>282</b>	<b>408</b>	<b>375</b>	<b>1.026</b>	<b>126</b>	<b>48</b>	<b>14</b>
Freilichtmuseum E									
00881 Meilsberg ZH	000	21	21	22	23	66	-	-	3
00882 Meiselberg	003	1	1	2	2	6	-	-	1
Schloss Meiselberg Schl									
00883 Möderndorf D	001	23	20	23	22	72	5	1	7
00885 Poppichl D	001	27	24	30	29	67	7	-	4
00884 Pörtschach am Berg D	001	20	16	22	20	52	4	2	6
00886 Possau D	003	18	13	18	14	49	1	2	8
01033 Prikalitz W	002	3	1	3	1	2	-	1	1
00887 Ratzendorf D (460)	000	56	45	126	100	218	21	6	3

## Klagenfurt Land

Gemeindenname OKZ    Ortschaftsname	ZB ZSP	Gebäude insges.	Geb.mit Haupt- wohnsitz	Wohnun- gen	Haus- halte	Wohn- bevölk.	Neben- wohnsitz- fälle	Ar- beits- stätten	L + F Betr.- stätten	
00888    Rosendorf D	003	13	9	15	13	29	-	-	3	
00889    Rotheis ZH	003	8	7	7	7	23	-	-	4	
00890    Sagrad D	001	21	20	23	23	76	1	2	2	
00891    St. Michael am Zollfeld D 488	003	73	67	82	75	214	15	7	9	
00892    Stegendorf D	X	25	22	27	25	62	10	1	7	
	001	7	6	7	6	13	6	-	-	
	002	18	16	20	19	49	4	1	7	
00893    Stuttern W	003	3	3	5	4	15	2	-	2	
00894    Techmannsdorf W	003	3	3	6	6	13	1	-	2	
00895    Thurn W	000	5	4	6	5	14	-	-	1	
00896    Töltschach Mh	003	2	1	2	1	3	-	1	1	
17370    Treffelsdorf E	003	1	-	-	-	-	-	-	-	
00897    Walddorf D (460)	000	59	52	84	77	200	4	6	1	
00898    Willersdorf D	003	11	10	12	12	41	2	-	3	
00899    Winklern D	000	14	12	16	15	51	1	-	4	
00900    Wrießnitz D	001	43	34	44	37	109	8	1	5	
00901    Wutschein D	000	54	44	57	55	125	6	8	2	
00902    Zell D	000	30	30	36	35	100	3	4	2	
00903    Zollfeld R	003	20	15	20	18	42	9	4	4	
<b>Zählsprengelübersicht:</b>										
Maria Saal	000	609	529	798	727	1.925	169	77	39	
Karnburg-Umgebung	001	476	422	548	509	1.390	93	32	42	
Stegendorf	002	22	18	24	21	55	4	2	9	
St.Michael am Zollf.-Umg.	003	161	137	178	161	468	32	14	43	

### Maria Wörth

**204 19**   **000    829    440    955    539    1.258    432    151    51**

Gerichtsbezirk: Klagenfurt(Land)

Fläche: 1.739,29 ha

Katastralgemeinden: Maria Wörth 650,69 ha, Reifnitz 1.088,60 ha

Postleitzahlen: Gemeindeamt: 9081 weitere: 9073, 9082

Österr. Karte: 202

Höhenklasse: 4

NUTS 3-Code: AT211

00904    Maiernigg R	000	25	7	20	10	18	7	-	-
00905    Maria Wörth D 458	000	145	50	173	62	115	126	32	8
00906    Oberdellach R	000	51	20	94	23	45	45	8	3
00907    Raunach R (480)	000	58	41	63	49	110	25	7	4

### Klagenfurt Land

Gemeindenname OKZ    Ortschaftsname	ZB ZSP	Gebäude insges.	Geb.mit Haupt- wohnsitz	Wohnun- gen	Haus- halte	Wohn- bevölk.	Neben- wohnsitz- fälle	Ar- beits- stätten	L + F Betr.- stätten
<b>00908   Reifnitz D (450)           (46°36'21",14°10'54")</b>	<b>000</b>	<b>288</b>	<b>197</b>	<b>340</b>	<b>250</b>	<b>569</b>	<b>139</b>	<b>68</b>	<b>16</b>
00910   Sekirn R 462	000	167	65	173	78	219	65	14	14
00909   St. Anna R 520	000	27	20	24	22	76	1	4	3
00911   Unterdellach R 455	000	68	40	68	45	106	24	18	3
<b>Zählsprengelübersicht:</b>									
Maria Wörth	000	829	440	955	539	1.258	432	151	51

---

### Moosburg M

<b>204 21</b>	<b>X</b>	<b>1.422</b>	<b>1.188</b>	<b>1.751</b>	<b>1.597</b>	<b>4.463</b>	<b>417</b>	<b>177</b>	<b>235</b>
---------------	----------	--------------	--------------	--------------	--------------	--------------	------------	------------	------------

Gerichtsbezirk: Klagenfurt(Land)

Fläche: 3.676,30 ha

Katastralgemeinden: Bärndorf 355,53 ha, Gradenegg 426,73 ha, Kreggab 303,07 ha, Moosburg 645,24 ha, Seigbichl 329,62 ha, St. Peter bei Moosburg 401,58 ha, Tigring 795,49 ha, Tuderschitz 419,04 ha

Postleitzahlen: Gemeindeamt: 9062 weitere: 9061, 9201, 9210, 9560

Österr. Karte: 202

Höhenklasse: 5

NUTS 3-Code: AT211

00923   Ameisbichl R	X	27	24	35	31	92	5	2	5
	001	19	16	23	19	58	4	2	4
	004	8	8	12	12	34	1	-	1
01176   Arlsdorf D	002	10	10	14	14	38	1	-	5
00924   Bärndorf R	001	33	27	33	32	82	5	1	8
00925   Dellach W	001	11	4	14	7	17	5	1	2
01206   Faning D	003	17	14	18	16	47	1	-	6
Hafner E									
01177   Freudenberg W	002	3	1	2	1	1	-	1	1
01207   Gabriel W	003	11	8	8	8	54	-	1	1
00926   Goritschitzen R	X	27	23	29	27	73	8	-	10
	001	18	15	19	18	49	3	-	9
	004	9	8	10	9	24	5	-	1
Binter E, Lex E									
00927   Gradenegg R	001	46	37	49	44	118	17	4	11
00928   Hohenfeld R	001	30	27	40	38	150	8	4	8
Kolle E									
00929   Knasweg R	001	38	30	40	37	123	10	7	12
Berger E, Schloif E									
01178   Krainig R	002	7	7	8	8	17	-	-	3
00930   Kreggab R	001	41	35	52	41	103	28	5	8
01222   Malleberg R	002	17	16	16	16	39	2	-	6

## Klagenfurt Land

Gemeindename OKZ	Ortschaftsname	ZB ZSP	Gebäude insges.	Geb.mit Haupt- wohnsitz	Wohnun- gen	Haus- halte	Wohn- bevölk.	Neben- wohnsitz- fälle	Ar- beits- stätten	L + F Betr.- stätten
<b>00931</b>	<b>Moosburg M 503 (46°39'28",14°10'28")</b>	<b>000</b>	<b>298</b>	<b>231</b>	<b>493</b>	<b>458</b>	<b>1.209</b>	<b>98</b>	<b>78</b>	<b>14</b>
	Ruine Hetzelsburg Ru, Schloss Moosburg Schl									
01179	Nußberg D	002	26	17	24	20	42	2	2	7
00932	Obergöriach R	001	26	17	27	18	40	18	2	2
01180	Polan R	002	4	4	4	4	17	-	-	2
	Rautnig E									
00933	Prosintschach W	001	11	10	12	13	39	2	-	5
00934	Ratzenegg D	000	64	56	70	65	174	11	6	3
	Schloss Ratzenegg Schl									
01181	Rosenau ZH	002	25	24	26	25	70	7	1	10
	Klingbacher E									
00935	Seigbichl D (490)	001	88	82	102	94	261	13	8	4
00936	Simislau ZH	X	6	5	8	7	21	3	-	5
		001	2	2	3	3	9	-	-	2
		004	4	3	5	4	12	3	-	3
01182	St. Peter R (540)	002	148	138	157	155	432	26	18	17
	Gumpernig E, Wornig E									
00937	Stallhofen R	X	71	60	79	75	218	13	8	11
		000	34	29	35	35	105	3	5	2
		001	37	31	44	40	113	10	3	9
	Damnig E, Kanig E									
01183	Tigring D 582	002	91	72	102	91	326	52	12	13
	Pirker E, Schloss Tigring Schl									
00938	Tuderschitz R 529	001	122	107	152	131	337	53	5	14
00939	Untergöriach R	000	29	24	30	27	70	12	3	10
	Angererhof E, Raspotnik E									
00940	Unterlinden R	001	17	12	18	16	42	2	3	4
	Raunegger E									
00941	Vögelitz W	001	8	7	14	10	31	1	1	4
01184	Wielen ZH	002	9	8	11	11	25	-	-	4
01185	Windischbach D	002	12	11	13	12	39	1	1	6
	Wurmhof E									
01186	Windischbach-Gegend ZH	002	3	2	3	2	4	-	-	1
01187	Witsch R	002	30	23	28	25	73	6	2	8
00942	Ziegelsdorf R	001	16	15	20	18	39	7	1	5
<b>Zählsprengeleübersicht:</b>										
	Moosburg	000	425	340	628	585	1.558	124	92	29

### Klagenfurt Land

Gemeindenname OKZ Ortschaftsname	ZB ZSP	Gebäude insges.	Geb.mit Haupt- wohnsitz	Wohnun- gen	Haus- halte	Wohn- bevölk.	Neben- wohnsitz- fälle	Ar- beits- stätten	L + F Betr.- stätten
Moosburg-Umgebung	001	563	474	662	579	1.611	186	47	111
Tigring	002	385	333	408	384	1.123	97	37	83
Gabriel	003	28	22	26	24	101	1	1	7
Simislau	004	21	19	27	25	70	9	-	5

### Poggersdorf

<b>204 25</b>	<b>X</b>	<b>957</b>	<b>846</b>	<b>1.150</b>	<b>1.058</b>	<b>2.850</b>	<b>178</b>	<b>84</b>	<b>155</b>
---------------	----------	------------	------------	--------------	--------------	--------------	------------	-----------	------------

Gerichtsbezirk: Klagenfurt(Land)

Fläche: 3.074,02 ha

Katastralgemeinden: Leibsdorf 628,90 ha, Linsenberg 631,29 ha, Pubersdorf 505,90 ha, Windisch St. Michael 1.307,93 ha

Postleitzahlen: Gemeindeamt: 9131 weitere: 9064, 9121

Österr. Karte: 203

Höhenklasse: 4

NUTS 3-Code: AT211

00963	Ameisbichl R	001	4	4	6	6	13	1	1	2
00964	Annamischl W	001	5	5	5	5	16	2	3	4
00965	Eibelhof	001	1	1	1	1	1	-	-	1
	Eibelhofmühle E									
00966	Eiersdorf D	001	28	23	39	32	106	9	-	9
00967	Erlach W	000	11	11	13	12	33	-	-	3
00968	Goritschach R	001	8	7	9	9	22	-	1	4
	Paulitsch E									
00969	Haidach R	000	12	11	12	12	37	1	6	3
	Janesch E									
00970	Kreuth R	001	8	8	8	8	18	7	-	2
00971	Kreuzergegend R	001	35	32	41	38	98	3	1	5
00972	Krobathen R	001	5	5	7	6	9	4	1	-
00973	Lanzendorf D	000	30	28	35	33	95	4	3	6
00974	Leibsdorf D 454	000	201	181	231	215	616	59	13	35
00975	Linsenberg D	001	25	16	24	21	60	2	2	8
	Oberlinsenberg E									
00976	Pischeldorf R	001	9	7	15	13	28	6	-	-
<b>00977</b>	<b>Poggersdorf D 465</b> <b>(46°39'00",14°27'01")</b>	<b>000</b>	<b>180</b>	<b>157</b>	<b>232</b>	<b>222</b>	<b>592</b>	<b>21</b>	<b>16</b>	<b>14</b>
00978	Pubersdorf D (440)	000	169	159	215	196	510	23	16	11
00979	Rain D (430)	000	46	37	63	55	122	15	9	2
00980	Raunachmoos W	001	4	1	4	1	2	-	-	-
00981	St. Johann D	000	18	15	21	18	45	6	2	9
00982	St. Michael ob der Gurk D	001	34	29	40	36	87	3	1	9

### Klagenfurt Land

Gemeindename OKZ Ortschaftsname	ZB ZSP	Gebäude insges.	Geb.mit Haupt- wohnsitz	Wohnun- gen	Haus- halte	Wohn- bevölk.	Neben- wohnsitz- fälle	Ar- beits- stätten	L + F Betr.- stätten
Mounig E, Skreinik E									
00983 Ströglach R	000	23	14	18	15	37	-	1	6
00984 Wabelsdorf D 492	001	96	90	106	98	281	12	8	20
Rampf E, Wuschle E									
00985 Wirtschach R	001	5	5	5	6	22	-	-	2
<b>Zählsprengelübersicht:</b>									
Poggersdorf	000	690	613	840	778	2.087	129	66	89
Wabelsdorf	001	267	233	310	280	763	49	18	66

### **Pörtschach am Wörther See**

**204 24** **X** **1.211** **774** **1.548** **1.146** **2.670** **655** **274** **53**

Gerichtsbezirk: Klagenfurt(Land)  
Fläche: 1.261,41 ha  
Katastralgemeinden: Pörtschach am See 756,82 ha, Sallach 504,59 ha  
Postleitzahl: 9210  
Österr. Karte: 202  
Höhenklasse: 4  
NUTS 3-Code: AT211

<b>00962</b>	<b>Pörtschach am Wörther See D 461 (46°38'18",14°08'33")</b>	<b>X</b>	<b>1.211</b>	<b>774</b>	<b>1.548</b>	<b>1.146</b>	<b>2.670</b>	<b>655</b>	<b>274</b>	<b>53</b>
		<b>000</b>	<b>495</b>	<b>319</b>	<b>700</b>	<b>552</b>	<b>1.301</b>	<b>277</b>	<b>165</b>	<b>15</b>
		<b>001</b>	<b>716</b>	<b>455</b>	<b>848</b>	<b>594</b>	<b>1.369</b>	<b>378</b>	<b>109</b>	<b>38</b>

Am Gletschertopf R, Goritschach R, Karawankenblick E, Rennweg R, Ruine Leonstein Ru, Sallach R, Windischberg R (580), Winklern R, Wobelle E

Almen: Pörtschacher Alm

#### **Zählsprengelübersicht:**

Pörtschach-West	000	495	319	700	552	1.301	277	165	15
Pörtschach-Ost	001	716	455	848	594	1.369	378	109	38

### **Schiefling am See**

**204 32** **966** **702** **1.139** **890** **2.267** **370** **107** **151**

Gerichtsbezirk: Klagenfurt(Land)  
Fläche: 2.862,75 ha  
Katastralgemeinden: Schiefling am See 663,02 ha, St. Kathrein 821,31 ha, Techelweg 1.378,42 ha  
Postleitzahlen: Gemeindeamt: 9535 weitere: 9220, 9536  
Österr. Karte: 201, 202  
Höhenklasse: 5  
NUTS 3-Code: AT211

01095	Aich ZH	001	42	32	45	37	106	14	5	5
01096	Albersdorf D 558	001	44	38	60	51	118	23	1	9
01097	Auen R (480)	X	228	114	240	126	293	159	28	13
		000	24	16	25	17	47	16	2	3
		001	204	98	215	109	246	143	26	10

Auen-Süd R, Oranhof E

### Klagenfurt Land

Gemeindename OKZ    Ortschaftsname	ZB ZSP	Gebäude insges.	Geb.mit Haupt- wohnsitz	Wohnun- gen	Haus- halte	Wohn- bevölk.	Neben- wohnsitz- fälle	Ar- beits- stätten	L + F Betr.- stätten
01098    Farrendorf R (550)	000	67	54	68	62	164	10	9	14
01099    Goritschach R	001	34	21	32	22	64	11	1	5
01100    Ottosch R	001	7	6	8	7	15	2	-	3
01101    Penken ZH (650) Hojoutz E, Pleier E	001	89	60	89	67	199	20	4	28
01102    Raunach R	001	13	10	15	12	29	5	-	-
01103    Roach R (530)	001	50	45	60	57	160	14	7	9
01104    Roda R	001	19	14	24	20	52	7	2	3
<b>01106    Schiefing D 574 (46°36'19",14°05'52") Tratten R</b>	<b>000</b>	<b>251</b>	<b>204</b>	<b>332</b>	<b>304</b>	<b>744</b>	<b>58</b>	<b>38</b>	<b>34</b>
01105    St. Kathrein ZH Kirschner E, Kreinz E, Kreuzwirt Gh	001	42	31	58	41	107	19	6	16
01107    Techelweg D	001	34	33	41	38	106	7	2	6
01108    Zauchen D	000	46	40	67	46	110	21	4	6
<b>Zählsprengelübersicht:</b>									
Schiefing-Zentralgebiet	000	388	314	492	429	1.065	105	53	57
Schiefing-Umgebung	001	578	388	647	461	1.202	265	54	94

### St. Margareten im Rosental

<b>204 28</b>	<b>000</b>	<b>433</b>	<b>346</b>	<b>482</b>	<b>408</b>	<b>1.133</b>	<b>79</b>	<b>36</b>	<b>162</b>
---------------	------------	------------	------------	------------	------------	--------------	-----------	-----------	------------

Gerichtsbezirk: Ferlach

Fläche: 4.399,56 ha

Katastralgemeinden: Gotschuchen 1.629,35 ha, Niederdörfel 1.903,89 ha, St. Margareten 866,32 ha

Postleitzahl: 9173

Österr. Karte: 203, 212

Höhenklasse: 6

NUTS 3-Code: AT211

01013    Dobrowa R	000	11	9	12	10	25	5	-	8
01014    Dullach R	000	16	12	19	16	45	2	1	9
01015    Gotschuchen D (450) Humer E, Hutman E, Wieser E, Wrojan E	000	85	71	90	79	217	11	12	26
01016    Gupf ZH (700) Berghof E, Pelk E, Plasnig E, Schuschnig E, Werdnig E, Writze E	000	39	28	39	29	90	7	1	13
01017    Hintergupf ZH Erikahütte Jhtt, Kroschlhof Gh, Rupp E, Sawerschnig E, Tannenheim Jh, Trattnig E	000	10	8	9	8	34	2	1	9
01018    Homölich ZH Duar E, Kert E, Kraßnig E, Nagu E, Piskernig E, Raunig E, Raunigalm Jhtt, Smounig E, Utschounig E	000	10	4	10	4	10	3	-	3
01019    Niederdörfel D 649	000	64	57	72	66	164	8	4	24



## Klagenfurt Land

Gemeindenname OKZ    Ortschaftsname	ZB ZSP	Gebäude insges.	Geb.mit Haupt- wohnsitz	Wohnun- gen	Haus- halte	Wohn- bevölk.	Neben- wohnsitz- fälle	Ar- beits- stätten	L + F Betr.- stätten
Bartl E, Jager E									
01020 Oberdörfli D (720)	000	36	32	39	36	104	10	3	11
01021 Sabosach R	000	24	14	22	15	48	3	1	8
01023 Seel W	000	9	7	9	8	23	2	-	4
<b>01022 St. Margareten im Rosental D 607 (46°32'31",14°25'01")</b>	<b>000</b>	<b>100</b>	<b>82</b>	<b>130</b>	<b>111</b>	<b>289</b>	<b>20</b>	<b>12</b>	<b>34</b>
01024 Triebblach R (560)	000	29	22	31	26	84	6	1	13
Kucher E, Oreschnig E, Plumpf E, Wutte E									
<b>Zählspengelübersicht:</b>									
St.Margareten im Rosental	000	433	346	482	408	1.133	79	36	162

## Techelsberg am Wörther See

<b>204 35</b>	<b>000</b>	<b>888</b>	<b>608</b>	<b>1.095</b>	<b>858</b>	<b>2.059</b>	<b>251</b>	<b>60</b>	<b>150</b>
---------------	------------	------------	------------	--------------	------------	--------------	------------	-----------	------------

Gerichtsbezirk: Klagenfurt(Land)

Fläche: 2.832,38 ha

Katastralgemeinden: St. Bartlmä 856,10 ha, St. Martin am Techelsberg 649,57 ha, Tibitsch 784,44 ha, Trabenig-Ebenfeld 542,27 ha

Postleitzahl: 9210

Österr. Karte: 201, 202

Höhenklasse: 6

NUTS 3-Code: AT211

01160 Arndorf D (720)	000	62	50	71	66	175	23	2	11
17399 Ebenfeld R	000	11	9	11	13	38	1	1	5
01161 Greilitz R	000	29	15	32	21	44	16	-	3
Forsthof E									
01162 Hadanig R	000	23	21	28	28	63	14	3	8
01163 Karl R	000	19	13	20	19	48	-	2	9
Hiesl E, Jörgl E, Karler Wirt E, Obermann E, Rieser E									
01164 Pavor R	000	20	13	18	16	38	5	-	8
01165 Pernach R	000	25	20	28	25	64	1	1	12
Lex E									
01166 Saag R	000	34	9	68	32	61	20	4	-
01169 Schwarzendorf R	000	32	26	35	31	90	6	-	8
Pichler E									
01170 Sekull D 554	000	173	125	199	165	406	41	17	16
Hasendorf R									
01167 St. Bartlmä R 790	000	71	56	89	74	179	18	2	16
Poredia R									



## Klagenfurt Land

Gemeindenname OKZ    Ortschaftsname	ZB ZSP	Gebäude insges.	Geb.mit Haupt- wohnsitz	Wohnun- gen	Haus- halte	Wohn- bevölk.	Neben- wohnsitz- fälle	Ar- beits- stätten	L + F Betr.- stätten
Babucnik E, Gros E, Jug E, Kobla R, Nikolaushütte Jhtt, Ridovčsäge Sä, Tratnik E, Užnik E									
01233 Zell-Schaida / Sele-Šajda ZH (860)	000	50	32	49	38	105	12	-	18
Dražja vas W, Kališnik E, Kožil E, Meležnik E, Vogar E									
<b>Zählsprengeleübersicht:</b>									
Zell	000	314	214	313	246	702	70	13	129

---

## Sankt Veit an der Glan

Gemeindenname OKZ Ortschaftsname	ZB ZSP	Gebäude insges.	Geb.mit Haupt- wohnsitz	Wohnun- gen	Haus- halte	Wohn- bevölk.	Neben- wohnsitz- fälle	Ar- beits- stätten	L + F Betr.- stätten
-------------------------------------	-----------	--------------------	-------------------------------	----------------	----------------	------------------	------------------------------	--------------------------	----------------------------

### Sankt Veit an der Glan

**205**                                      **X**    **16.412**    **13.087**    **25.049**    **22.552**    **58.742**    **3.539**    **2.459**    **3.273**

Fläche: 149.366,70 ha

Gerichtsbezirke:

**Sankt Veit an der Glan**

**205 1**                                      **X**    **16.412**    **13.087**    **25.049**    **22.552**    **58.742**    **3.539**    **2.459**    **3.273**

Gemeinden: Althofen, Brückl, Deutsch-Griffen, Eberstein, Frauenstein, Friesach, Glödnitz, Gurk, Guttaring, Hüttenberg,  
Kappel am Krappfeld, Klein St. Paul, Liebenfels, Metnitz, Micheldorf, Mölbling, St. Georgen am Längsee, St. Veit an der  
Glan, Straßburg, Weitensfeld im Gurktal

Fläche: 149.366,70 ha

### Althofen ST

**205 01**                                      **X**        **881**        **657**        **2.277**        **2.072**        **4.732**        **275**        **270**        **56**

Gerichtsbezirk: Sankt Veit an der Glan

Fläche: 1.229,19 ha

Katastralgemeinden: Althofen 531,51 ha, Töscheldorf 621,90 ha, Treibach 75,78 ha

Postleitzahlen: Gemeindeamt: 9330 weitere: 9322

Österr. Karte: 186

Höhenklasse: 6

NUTS 3-Code: AT213

01234	Aich R	001	8	8	11	10	22	2	-	2
<b>01235</b>	<b>Althofen St 714</b>	<b>X</b>	<b>691</b>	<b>555</b>	<b>1.701</b>	<b>1.521</b>	<b>3.494</b>	<b>224</b>	<b>253</b>	<b>41</b>
	<b>(46°52'29",14°28'21")</b>	<b>000</b>	<b>472</b>	<b>399</b>	<b>837</b>	<b>741</b>	<b>1.782</b>	<b>125</b>	<b>93</b>	<b>33</b>
		<b>001</b>	<b>164</b>	<b>123</b>	<b>719</b>	<b>642</b>	<b>1.321</b>	<b>89</b>	<b>133</b>	<b>6</b>
		<b>002</b>	<b>55</b>	<b>33</b>	<b>145</b>	<b>138</b>	<b>391</b>	<b>10</b>	<b>27</b>	<b>2</b>

Dachberg Hgr, Fercher E, Kurzentrum Althofen Bd, Oberer Markt D, Schloss Althofen Schl, Undsdorf R, Unterer Markt D

01236	Eberdorf ZH	001	13	8	12	11	34	1	2	2
17395	Epritz Hgr	002	1	1	1	1	3	1	-	-
01237	Krumfelden Mh	002	3	2	3	3	9	2	-	1
01238	Muraniberg ZH	001	6	4	4	4	10	1	-	3
01239	Rabenstein Hgr	001	3	2	3	3	9	-	-	1
17396	Rain Hgr	002	4	1	1	1	2	-	-	3
01240	Töscheldorf E	001	2	1	2	1	2	-	1	-
	Schloss Töscheldorf Schl									
01241	Treibach D (590)	002	150	75	539	517	1.147	44	14	3
	Schloss Treibach Schl									

**Zählsprengelübersicht:**

Althofen-Ost	000	472	399	837	741	1.782	125	93	33
Althofen-Mitte	001	196	146	751	671	1.398	93	136	14
Treibach-Althofen-West	002	213	112	689	660	1.552	57	41	9

**Sankt Veit an der Glan**

Gemeindenname OKZ    Ortschaftsname	ZB ZSP	Gebäude insges.	Geb.mit Haupt- wohnsitz	Wohnun- gen	Haus- halte	Wohn- bevölk.	Neben- wohnsitz- fälle	Ar- beits- stätten	L + F Betr.- stätten
--	-----------	--------------------	-------------------------------	----------------	----------------	------------------	------------------------------	--------------------------	----------------------------

**Brückl M**

<b>205 02</b>	<b>X</b>	<b>837</b>	<b>687</b>	<b>1.206</b>	<b>1.211</b>	<b>3.110</b>	<b>130</b>	<b>90</b>	<b>139</b>
---------------	----------	------------	------------	--------------	--------------	--------------	------------	-----------	------------

Gerichtsbezirk: Sankt Veit an der Glan

Fläche: 4.662,01 ha

Katastralgemeinden: Brückl 1.651,61 ha, Johannserberg 971,90 ha, Labegg 72,26 ha, Schmieddorf 74,73 ha, St. Filippen 1.891,51 ha

Postleitzahlen: Gemeindeamt: 9371 weitere: 9064

Österr. Karte: 186, 187, 203, 204

Höhenklasse: 5

NUTS 3-Code: AT213

<b>01242</b>	<b>Brückl M (510) (46°45'11",14°32'12")</b>	<b>000</b>	<b>391</b>	<b>327</b>	<b>734</b>	<b>757</b>	<b>1.852</b>	<b>63</b>	<b>66</b>	<b>16</b>
--------------	---	------------	------------	------------	------------	------------	--------------	-----------	-----------	-----------

Brückl-Hangsiedlung Sdlg, Chlorfabrik Hgr, Jockel E, St. Magdalena Ki

01243	Christofberg ZH	001	34	10	27	11	19	9	1	4
-------	-----------------	-----	----	----	----	----	----	---	---	---

Achatz E, St. Christof Ki, Stöfl E, Uschnig E

01244	Eppersdorf D	001	24	23	28	27	79	4	-	6
-------	--------------	-----	----	----	----	----	----	---	---	---

01245	Hart Hgr	001	9	7	14	13	29	1	-	2
-------	----------	-----	---	---	----	----	----	---	---	---

01246	Hausdorf D	001	22	21	25	25	70	-	-	5
-------	------------	-----	----	----	----	----	----	---	---	---

01247	Johannserberg ZH	001	16	12	14	15	59	-	-	12
-------	------------------	-----	----	----	----	----	----	---	---	----

Gotschied E, Kalischnig E, St. Lorenzen Ki, Trattenbauer E

01248	Krainberg ZH	001	10	5	6	6	24	-	-	4
-------	--------------	-----	----	---	---	---	----	---	---	---

Gronleitner E, Haas E

01249	Krobathen D (460)	001	74	65	84	88	217	11	5	8
-------	-------------------	-----	----	----	----	----	-----	----	---	---

Jakitsch E

01250	Labegg R	001	10	5	6	7	19	-	3	5
-------	----------	-----	----	---	---	---	----	---	---	---

Hopfgartner E

01251	Michaelerberg ZH	001	7	5	5	7	17	2	1	4
-------	------------------	-----	---	---	---	---	----	---	---	---

Kogelnig E, Sagernig E, St. Michael Ki, Wordianz W

01252	Oberkrähwald ZH	001	3	1	1	1	1	-	-	1
-------	-----------------	-----	---	---	---	---	---	---	---	---

Mothe E

01253	Ochsendorf D	001	33	28	44	40	124	6	5	7
-------	--------------	-----	----	----	----	----	-----	---	---	---

01254	Pirkach ZH	001	11	9	9	9	37	2	-	4
-------	------------	-----	----	---	---	---	----	---	---	---

Anderle E, Lipjörgel E, Lukale E, Mörtl Jhtt

01255	Salchendorf D	001	18	17	20	19	55	5	-	7
-------	---------------	-----	----	----	----	----	----	---	---	---

01259	Schmieddorf R	000	15	11	15	15	32	1	1	2
-------	---------------	-----	----	----	----	----	----	---	---	---

01260	Selesen W	001	11	10	11	11	30	-	-	4
-------	-----------	-----	----	----	----	----	----	---	---	---

01256	St. Filippen D 493	001	108	99	119	120	326	15	8	21
-------	--------------------	-----	-----	----	-----	-----	-----	----	---	----

01257	St. Gregorn W	001	10	8	11	10	22	2	-	4
-------	---------------	-----	----	---	----	----	----	---	---	---

## Sankt Veit an der Glan

Gemeindename OKZ Ortschaftsname	ZB ZSP	Gebäude insges.	Geb.mit Haupt- wohnsitz	Wohnun- gen	Haus- halte	Wohn- bevölk.	Neben- wohnsitz- fälle	Ar- beits- stätten	L + F Betr.- stätten
01258 St. Ulrich am Johannserberg ZH	001	28	21	30	27	84	9	-	20
Breitenhuber E, Gretschtz Gh, Gritzer E, Kropf E, Petutschnig E, Unterlobnig E, Vidernig E									
01261 Tschutta ZH	001	3	3	3	3	14	-	-	3
Puff E, Semmler E, Tscherke E									
<b>Zählsprengelübersicht:</b>									
Brückl-Schmieddorf	000	406	338	749	772	1.884	64	67	18
Brückl-Umgebung	001	431	349	457	439	1.226	66	23	121

### Deutsch-Griffen

<b>205 03</b>	<b>000</b>	<b>339</b>	<b>252</b>	<b>419</b>	<b>331</b>	<b>1.023</b>	<b>68</b>	<b>29</b>	<b>114</b>
---------------	------------	------------	------------	------------	------------	--------------	-----------	-----------	------------

Gerichtsbezirk: Sankt Veit an der Glan  
 Fläche: 7.141,35 ha  
 Katastralgemeinden: Deutsch Griffen 7.141,35 ha  
 Postleitzahlen: Gemeindeamt: 9572 weitere: 9571  
 Österr. Karte: 184, 185  
 Höhenklasse: 7  
 NUTS 3-Code: AT213

01263 Albern R	000	6	6	6	6	20	-	1	5
Marktlhütte Schh									
Almen: Jurihütte									
01264 Arlsdorf R	000	4	4	4	4	15	1	-	2
01265 Bach R	000	13	11	15	13	39	3	-	10
01266 Bischofsberg ZH	000	10	6	10	6	21	1	1	4
Lambacher E, Neubauer E, Stadlmayer E, Wandlitscher E, Wernig E, Zechnerhof E									
01267 Brunn R	000	6	6	6	6	18	-	-	2
<b>01268 Deutsch Griffen D 847 (46°51'19",14°04'29")</b>	<b>000</b>	<b>123</b>	<b>105</b>	<b>171</b>	<b>154</b>	<b>416</b>	<b>22</b>	<b>15</b>	<b>18</b>
01269 Faulwinkel E	000	2	2	2	2	9	1	-	1
01693 Gantschach E									
01271 Göschelsberg R	000	12	8	11	10	30	2	2	3
Daser E, Mayerhof E, Oberer Ameisbauer E									
01272 Graben R	000	4	3	5	4	13	-	1	4
01273 Gray R	000	18	7	18	9	18	7	2	4
Bruggerhütte Jhtt, Kleeshütte E, Schmiedl E, Stichaler E									
Almen: Deckerhütte, Dürnmüllerhütte, Fischerhütte, Fürstenhütte, Joghütte, Luckenhütte, Michlebenalm, Moserhütte, Rapitzhütte, Sandnerhütte, Sepplealm, Steringeralm, Wintertalerhütte, Zelinalm									
01274 Hintereggen R	000	8	7	9	8	19	3	-	4
00761 Hochrindl We	000	3	2	3	2	3	3	1	-
Ludwig Agh									

### Sankt Veit an der Glan

Gemeindename OKZ Ortschaftsname	ZB ZSP	Gebäude insges.	Geb.mit Haupt- wohnsitz	Wohnun- gen	Haus- halte	Wohn- bevölk.	Neben- wohnsitz- fälle	Ar- beits- stätten	L + F Betr.- stätten
01275 Leßnitz R (800) Ameisbauer E, Lackner E	000	15	12	21	15	44	16	-	9
01276 Meisenberg R Gradenegger E	000	4	4	5	5	13	2	-	3
01277 Messaneggen R	000	5	3	7	5	11	-	-	2
01278 Mittereg R (960)	000	24	20	29	24	78	2	-	12
01279 Oberlamm E	000	2	1	2	1	5	2	1	1
01280 Pesseneggen W Stark E	000	3	2	3	2	9	-	-	2
01281 Ratzendorf E	000	1	1	1	1	5	-	-	1
01282 Rauscheggen ZH Feriendorf Rauscheggen Fhei, Wicherle Gh	000	49	18	57	21	64	-	2	10
01283 Sand R	000	7	7	8	8	32	1	-	6
01284 Spitzwiesen R 800 Haidner Mh	000	2	2	2	3	78	-	2	2
01285 Tanzenberg R (1200)	000	16	14	22	21	59	2	1	8
01286 Unterlamm E	000	2	1	2	1	4	-	-	1
<b>Zählsprengelübersicht:</b> Deutsch-Griffen	<i>000</i>	<i>339</i>	<i>252</i>	<i>419</i>	<i>331</i>	<i>1.023</i>	<i>68</i>	<i>29</i>	<i>114</i>

### Eberstein M

**205 04 X 542 378 673 567 1.505 92 68 141**

Gerichtsbezirk: Sankt Veit an der Glan

Fläche: 6.520,26 ha

Katastralgemeinden: Baumgarten 88,45 ha, Eberstein 294,91 ha, Gutschen 565,44 ha, Hochfeistritz 948,99 ha, Kaltenberg 1.036,59 ha, Kulm 62,74 ha, Mirnig 1.099,40 ha, Rüggen 766,56 ha, St. Oswald 1.341,07 ha, St. Walburgen 316,11 ha

Postleitzahlen: Gemeindeamt: 9372 weitere: 9103, 9371

Österr. Karte: 186, 187

Höhenklasse: 5

NUTS 3-Code: AT213

01287 Baumgarten R	001	4	3	4	3	17	1	-	1
<b>01288 Eberstein M (580) (46°48'28",14°33'33")</b> Schloss Eberstein Schl	<b>000</b>	<b>228</b>	<b>194</b>	<b>360</b>	<b>352</b>	<b>828</b>	<b>29</b>	<b>43</b>	<b>32</b>
01289 Gutschen ZH	X 000 001	30 13 17	16 6 10	23 7 16	17 7 10	49 17 32	3 - 3	7 3 4	9 3 6
Harmetter E, Kaiser E, Schlosser E, Tschitschweber E, Winkler E, Zockler E									
01290 Hochfeistritz ZH 968	001	32	18	30	20	85	6	2	17
Aich W, Enze E, Fürtner E, Ganz E, Haubitz E, Jauernig Jagdhaus Jh, Kötzel E, Labatschnig E, Leitgam E,									

### Sankt Veit an der Glan

Gemeindenname OKZ Ortschaftsname	ZB ZSP	Gebäude insges.	Geb.mit Haupt- wohnsitz	Wohnun- gen	Haus- halte	Wohn- bevölk.	Neben- wohnsitz- fälle	Ar- beits- stätten	L + F Betr.- stätten
Petschnik E, Sank E, Sturm E, Traunik E, Watscher E, Weixler E, Wriessnig E, Zois E									
Almen: Sanken-Schwaig									
01291 Kaltenberg ZH	001	20	12	20	14	48	5	-	15
Bäuerle E, Dertschnig E, Grani E, Hasler E, Laburnig E, Laßernig E, Maloinig E, Petscharnig E, Plötschge E, Probissnig E, Puckler E, Spitzer E									
01292 Kulm ZH	000	3	2	4	3	13	-	-	2
01293 Mirnig ZH	001	20	11	19	12	41	2	2	11
Berchtold E, Greger E, Guess E, Käfer E, Karawankenblick We, Schlosser E, Schüttermühle E, Schütz E, Zapotnig E, Zmuck E									
01294 Rüggen ZH	001	8	-	7	-	-	-	-	-
Ferlinka E, Lobnig E									
01295 St. Oswald ZH (1020)	001	104	39	104	49	133	24	7	28
Alpenrose Agh, Druckerhütte Agh, Gassul E, Hermanig E, Höfermighütte We, Laback E, Lobnig E, Petschnig E, Saualpe We, Schwarzwaldhütte Jhtt, Steinmar E, Stickelberger E, Winkler E, Wriesnig Jagdhaus Jh, Zwattenig E									
Almen: Steinerhütte,auch Rauscherhütte, Thersaler-Zeche									
01296 St. Walburgen ZH 589	001	93	83	102	97	291	22	7	26
Grumetter E, Kogelnig E, Laschitzer E, Lassnig E, Micheldorf W, Preglitzer E									
<b>Zählsprengelübersicht:</b>									
Eberstein	000	244	202	371	362	858	29	46	37
Eberstein-Umgebung	001	298	176	302	205	647	63	22	104
<hr/>									
<b>Frauenstein</b>									
<b>205 34</b>	<b>X</b>	<b>1.165</b>	<b>991</b>	<b>1.355</b>	<b>1.221</b>	<b>3.528</b>	<b>303</b>	<b>78</b>	<b>227</b>
Gerichtsbezirk: Sankt Veit an der Glan									
Fläche: 9.352,67 ha									
Katastralgemeinden: Dörf 2.084,64 ha, Grasdorf 554,19 ha, Kraig 1.314,21 ha, Leiten 425,11 ha, Obermühlbach 1.063,77 ha, Pfannhof 249,74 ha, Schaumboden 1.308,06 ha, Steinbichl 2.352,95 ha									
Postleitzahlen: Gemeindeamt: 9311 weitere: 9300, 9312, 9556									
Österr. Karte: 185, 186									
Höhenklasse: 6									
NUTS 3-Code: AT213									
01568 Äußere Wimitz ZH	003	8	6	8	7	21	2	-	4
Blümler E									
01553 Beißendorf E	001	3	3	3	3	12	3	-	3
01444 Breitenstein R	000	6	6	9	8	31	1	-	4
01664 Dörf ZH	002	3	3	4	4	10	-	-	2
Gosch E									
01554 Dornhof ZH	001	15	15	17	17	56	2	3	1
Schloss Dornhof Schl									
01445 Drasenberg W	000	8	7	9	8	25	1	-	3
01798 Dreifaltigkeit D	002	12	4	9	4	12	7	2	4



### Sankt Veit an der Glan

Gemeindename OKZ	Ortschaftsname	ZB ZSP	Gebäude insges.	Geb.mit Haupt- wohnsitz	Wohnun- gen	Haus- halte	Wohn- bevölk.	Neben- wohnsitz- fälle	Ar- beits- stätten	L + F Betr.- stätten
Hubner E, Schule E, Sonnberger E										
01665	Eggen R	002	19	10	17	10	22	8	1	1
01555	Fachau R	001	20	18	27	22	63	7	-	6
01571	Föbing ZH	003	10	7	9	7	16	5	-	3
01556	Frauenstein W	X	6	4	7	6	18	3	-	3
		001	3	3	4	4	12	1	-	2
		002	3	1	3	2	6	2	-	1
Schloss Frauenstein Schl										
01557	Gassing R	001	17	15	20	18	47	4	1	4
01559	Graßdorf D (620)	001	68	63	82	77	217	19	4	9
01558	Grassen ZH	001	7	4	7	5	10	-	-	3
Einöd ZH, Kraiger Schlösser Ru										
01666	Gray ZH	002	8	5	9	6	19	2	-	3
Doltschnig E, Kopper E										
17306	Grua E	003	1	1	1	1	2	-	-	1
Granaschmied E										
01560	Hammergraben ZH	001	10	9	11	11	28	1	1	2
01561	Hintnausdorf D	001	25	24	34	32	82	4	2	2
01667	Höffern R	002	5	4	5	4	14	1	-	3
Vostl E										
01668	Hörzenbrunn E	002	1	1	1	1	3	-	-	1
Bichlbauer E										
01446	Hunnenbrunn Sdlg (505)	000	99	94	103	100	296	31	10	4
Schloss Hunnenbrunn Schl										
01669	Innere Wimitz ZH	X	15	12	15	13	46	1	-	10
		002	5	5	5	5	17	-	-	4
		003	10	7	10	8	29	1	-	6
Granigmoar E, Hubenbauer E, Simon E										
<b>01447</b>	<b>Kraig D 630 (46°48'44",14°22'02")</b>	<b>000</b>	<b>135</b>	<b>121</b>	<b>210</b>	<b>202</b>	<b>573</b>	<b>18</b>	<b>17</b>	<b>12</b>
01562	Kraindorf R	001	8	8	11	11	23	1	1	-
01670	Kreuth ZH	002	10	6	9	6	15	8	1	4
Alpengregor E, Liedl E, Protzer E, Stern E, Weber E, Zemroser E										
01671	Laggen W	002	9	5	9	5	11	2	-	2
Schmölzer E										
01448	Leiten ZH	000	11	9	11	10	36	1	-	8
Neuraiter E, Putterer E, Raus E, Steinbauer E, Stöffale E										
01563	Lorenziberg E	001	3	2	2	2	5	-	1	1

### Sankt Veit an der Glan

Gemeindenname OKZ	Ortschaftsname	ZB ZSP	Gebäude insges.	Geb.mit Haupt- wohnsitz	Wohnun- gen	Haus- halte	Wohn- bevölk.	Neben- wohnsitz- fälle	Ar- beits- stätten	L + F Betr.- stätten
17436	Mellach R	000	16	15	19	18	48	1	-	4
01672	Nußberg ZH	002	9	7	10	10	32	13	-	4
	Bachlhofer E, Nußberger E, Stachl E									
01564	Obermühlbach D	001	57	51	63	60	163	15	4	10
01449	Pfannhof ZH	000	7	4	6	5	17	-	-	4
	Buchbauer E, Spitz E									
01450	Pörlinghof R	000	48	46	67	63	173	5	4	5
01673	Predl ZH	002	15	10	15	11	44	1	-	10
	Christian E, Fuchsbauer E, Hatz E, Lercher E, Piere E, Ruchmann E, Sabritzer E									
01565	Puppitsch R	001	14	12	16	15	44	1	-	2
01451	Sand R (495)	000	54	51	66	61	158	19	3	2
01674	Schaumboden ZH	002	50	35	49	41	133	6	-	12
	Gratten E, Kienberger E, Knaller E, Lager E, Lebitschnig E, Motschigruber E, Raspalter E, Ruine Schaumburg Ru, Schenkenberg E, Schwager E, Stiebitzer E, Striele E, Tischler E, Urbonig E, Wrieser E									
01452	Seebichl W	000	7	4	4	4	13	-	3	2
01453	Siebenaich E	000	1	1	1	1	2	-	-	1
01675	Stammerdorf W	002	9	8	10	10	32	4	-	5
	Eggenbauer E									
01676	Steinbichl ZH	002	37	23	37	27	72	11	1	15
	Auswarth E, Edner E, Graier E, Jose E, Karl E, Wernig E									
01454	Steinbrücken R	000	4	2	3	2	8	1	-	2
01677	Stromberg ZH	002	32	16	32	17	36	11	-	4
	Starzacher E									
01455	Tratschweg R	000	16	15	21	17	48	5	-	1
01566	Treffelsdorf D	001	48	42	54	49	152	13	2	14
	Pöllinger E									
01456	Überfeld Sdlg 596	000	110	102	122	117	339	35	10	8
01457	Wimitz ZH	000	16	11	17	12	47	4	-	2
	Propstenmühle E, Weidenau E									
01458	Wimitzstein E	000	1	1	1	1	4	-	1	-
01459	Zedl bei Kraig E	000	2	2	3	3	13	-	1	1
01567	Zensweg Sdlg	001	60	58	69	67	210	23	4	10
	Goderhof E, Kleeweis E									
01678	Zwein ZH	002	10	9	11	10	27	3	1	6
	Kogler E, Schloßbauer E, Skrabiner E, Zietner E									

### Sankt Veit an der Glan

Gemeindenname OKZ    Ortschaftsname	ZB ZSP	Gebäude insges.	Geb.mit Haupt- wohnsitz	Wohnun- gen	Haus- halte	Wohn- bevölk.	Neben- wohnsitz- fälle	Ar- beits- stätten	L + F Betr.- stätten
--	-----------	--------------------	-------------------------------	----------------	----------------	------------------	------------------------------	--------------------------	----------------------------

#### Zählsprengeleübersicht:

Kraig	000	541	491	672	632	1.831	122	49	63
Obermühlbach	001	358	327	420	393	1.124	94	23	69
Schaumboden	002	237	152	235	173	505	79	6	81
Innere Wimitz	003	29	21	28	23	68	8	-	14

#### Friesach ST

<b>205 05</b>	<b>X</b>	<b>1.557</b>	<b>1.278</b>	<b>2.252</b>	<b>2.050</b>	<b>5.462</b>	<b>359</b>	<b>237</b>	<b>294</b>
---------------	----------	--------------	--------------	--------------	--------------	--------------	------------	------------	------------

Gerichtsbezirk: Sankt Veit an der Glan

Fläche: 12.082,92 ha

Katastralgemeinden: Friesach 1.208,27 ha, St. Salvator 7.532,13 ha, Zeltschach 3.342,52 ha

Postleitzahlen: Gemeindeamt: 9360 weitere: 9361, 9375

Österr. Karte: 159, 160, 185, 186

Höhenklasse: 6

NUTS 3-Code: AT213

01800	Dobritsch ZH	005	8	6	9	7	17	9	1	5
	Bammer E, Maissel E, Pungarter E, Rainer E									
01297	Dörfel ZH	007	6	4	4	4	11	2	-	3
01298	Engelsdorf D (640)	X	145	136	181	180	460	18	7	5
		004	20	18	25	25	61	2	2	-
		007	125	118	156	155	399	16	5	5
<b>01299</b>	<b>Friesach St 634</b>	<b>X</b>	<b>598</b>	<b>449</b>	<b>1.082</b>	<b>961</b>	<b>2.238</b>	<b>200</b>	<b>174</b>	<b>32</b>
	<b>(46°56'55", 14°24'40")</b>	<b>000</b>	<b>188</b>	<b>126</b>	<b>271</b>	<b>229</b>	<b>531</b>	<b>61</b>	<b>97</b>	<b>12</b>
		<b>001</b>	<b>259</b>	<b>210</b>	<b>512</b>	<b>448</b>	<b>968</b>	<b>76</b>	<b>53</b>	<b>9</b>
		<b>002</b>	<b>2</b>	<b>2</b>	<b>3</b>	<b>3</b>	<b>6</b>	<b>1</b>	<b>-</b>	<b>-</b>
		<b>007</b>	<b>149</b>	<b>111</b>	<b>296</b>	<b>281</b>	<b>733</b>	<b>62</b>	<b>24</b>	<b>11</b>
	Ruine Petersberg Ru, Ruine Rotturm Ru, Ruine Virgilienberg Ru, Schloss Geyersberg Schl									
01801	Gaisberg W	005	13	13	16	16	72	2	2	9
	Lerchbaumer E, Offner E, Putz E									
01300	Grafendorf D	002	65	59	79	72	212	10	5	13
	Reidenwirt E, St. Mauritzen Ki									
01629	Guldendorf E	004	2	2	2	2	8	-	-	1
01802	Gundersdorf E	005	2	2	2	2	6	-	-	1
01630	Gunzenberg E	004	2	2	2	2	11	-	-	3
01631	Gwerz ZH	004	23	16	23	17	63	3	-	16
	Bacher E, Drenger E, Ebner beim See E, Fuchs E, Gaberhütte E, Kobald E, Leitner E, Muhrer E, Pichler E, Siegbauer E, Stark E, Wandaler E, Weixler E, Werzer E, Winklbauer E									
01803	Harold R	005	6	4	8	6	21	2	-	4
01804	Hartmannsdorf W	005	6	5	6	6	11	-	1	1
	Gut Höfl Mh									
01632	Hundsdorf R	004	3	3	3	3	10	-	-	3
	Lambauer E									

### Sankt Veit an der Glan

Gemeindename OKZ	Ortschaftsname	ZB ZSP	Gebäude insges.	Geb.mit Haupt- wohnsitz	Wohnun- gen	Haus- halte	Wohn- bevölk.	Neben- wohnsitz- fälle	Ar- beits- stätten	L + F Betr.- stätten	
01633	Ingolsthal D		004	39	34	44	43	128	2	4	17
	Beinhard E, Binder E, Gattererkeusche E, Grasser E, Perzl E, Roßbach ZH, Schönberger E, Trempler E, Wucherer E										
01634	Judendorf R		X	17	13	26	21	49	8	5	1
			004	14	11	24	19	42	8	2	1
			005	3	2	2	2	7	-	3	-
01806	Kräüping R		005	6	4	6	4	20	2	-	4
	Teichbauer E										
01635	Leimersberg ZH		004	6	5	7	7	17	1	1	3
	Angerer E, Ofner E, Ranner E, Schwarzl Gh, Wieser E										
01636	Mayerhofen W		X	7	4	7	5	19	1	-	1
			003	3	3	4	4	13	1	-	-
			004	4	1	3	1	6	-	-	1
	Schloss Mayerhofen Schl										
01637	Moserwinkl ZH		004	8	8	8	8	29	-	-	7
	Feichter E, Germann E, Kogler E, Prieger E, Rauchenwald E										
01638	Oberdorf I ZH		004	9	5	6	5	36	-	-	7
	Bacher E, Ebner E, Obereicher E, Oberer Walk E, Steiner E										
01807	Oberdorf II W		005	5	5	6	6	19	1	-	3
01301	Olsa D 648		002	152	133	187	176	437	19	10	8
01808	Pabenberg ZH		005	16	14	17	15	49	1	-	13
	Bacher E, Kogler E, Leser E, Projer E, Rainer E										
01639	Reisenberg ZH		004	6	6	8	8	24	2	-	3
	Ofner E										
01640	Roßbach ZH		004	13	11	14	12	47	1	-	11
	Auer E, Bachler E, Murald E, Oberer Kreuzer E, Priewalder E, Seidel im Bach E, Unterer Kreuzer E										
	Almen: Auerhütte										
01809	Sattelbogen ZH		005	3	2	2	2	8	-	-	2
01644	Schratzbach ZH		004	19	13	19	15	47	1	-	10
	Alblinger E, Arlitscher E, Fuchs E, Gruber E, Kaiserinalm Jhtt, Moser E, Weber E, Zedler E										
01810	Schwall ZH		005	16	14	18	16	62	2	1	8
	Ragele E										
01811	Silbermann ZH		005	4	3	3	3	16	1	-	2
	Brater E										
01641	St. Johann R		003	15	14	15	15	124	10	3	6
01642	St. Salvator M 675		003	149	135	231	222	629	23	16	15
01643	St. Stefan D		004	26	23	37	33	82	10	-	7
01645	Staudachhof ZH		004	23	16	25	19	59	5	-	9

## Sankt Veit an der Glan

Gemeindenname OKZ Ortschaftsname	ZB ZSP	Gebäude insges.	Geb.mit Haupt- wohnsitz	Wohnun- gen	Haus- halte	Wohn- bevölk.	Neben- wohnsitz- fälle	Ar- beits- stätten	L + F Betr.- stätten
Rannacher E, Scharlitzer E, Trattenwirt E									
01646 Stegsdorf W	004	8	7	8	8	29	-	1	2
01647 Timrian ZH	004	8	6	6	6	17	1	-	6
Baar E, Kaiser E									
Almen: Gunzenbergalm									
01812 Wagendorf W	005	3	1	3	2	8	3	1	1
01648 Wels E	003	2	2	3	3	9	-	-	2
01813 Wiegen ZH	005	3	2	4	2	9	-	-	2
Knabel E									
01649 Wiesen ZH	004	3	2	2	2	11	-	-	2
Hirschalm E									
01814 Zeltschach D	005	50	44	56	53	156	5	3	11
Turnerhof E									
01815 Zeltschachberg ZH	005	7	4	6	4	16	1	-	4
Ehgartner E, Hambacher E, Neumann E, Ostermann E, Steiner E									
01650 Zienitzen ZH	004	49	41	55	51	139	13	2	26
Auenbauer E, Bachermar E, Barbarabad E, Grabner E, Koller E, Kuchler E, Liebersohn E, Muhrer E, Pöllarsch E, Posch E, Rötschacher E, Ruhland E, Steiner E, Turner E									
01651 Zmuck W	004	6	6	6	6	27	-	-	5
Pirker E									
<b>Zählsprengelübersicht:</b>									
Friesach-Altstadt	000	188	126	271	229	531	61	97	12
Altstadt-Umgebung-Süd	001	259	210	512	448	968	76	53	9
Olsa-Grafendorf	002	219	194	269	251	655	30	15	21
St.Salvator-Zentrum	003	169	154	253	244	775	34	19	23
St.Salvator-Umgebung	004	291	236	327	292	893	49	12	140
Zeltschach	005	151	125	164	146	497	29	12	70
Altstadt-Umg.-N-Engelsd	007	280	233	456	440	1.143	80	29	19

### Glödnitz

<b>205 06</b>	<b>000</b>	<b>490</b>	<b>277</b>	<b>552</b>	<b>357</b>	<b>1.004</b>	<b>93</b>	<b>41</b>	<b>100</b>
---------------	------------	------------	------------	------------	------------	--------------	-----------	-----------	------------

Gerichtsbezirk: Sankt Veit an der Glan

Fläche: 7.465,35 ha

Katastralgemeinden: Glödnitz 7.465,35 ha

Postleitzahlen: Gemeindeamt: 9346 weitere: 9345, 9363

Österr. Karte: 184, 185

Höhenklasse: 6

NUTS 3-Code: AT213

01362	Altenmarkt D 762	000	37	36	42	41	118	7	2	7
-------	------------------	-----	----	----	----	----	-----	---	---	---

Kremegger E, Meßner E, St. Johann Ki

01303	Bach ZH	000	4	4	5	6	18	1	1	2
-------	---------	-----	---	---	---	---	----	---	---	---

### Sankt Veit an der Glan

Gemeindename OKZ	Ortschaftsname	ZB ZSP	Gebäude insges.	Geb.mit Haupt- wohnsitz	Wohnun- gen	Haus- halte	Wohn- bevölk.	Neben- wohnsitz- fälle	Ar- beits- stätten	L + F Betr.- stätten
	Bacher E, Biendl E, Galli E, Reiterer Gh									
01304	Brenitz ZH	000	19	19	20	20	71	1	3	12
	Görtschacher E, Hardegger E, Kuhbichler E, Meierhofer E, Teichentaler E, Tuppinger E, Zwischenberger E									
01305	Eden ZH	000	8	6	10	8	19	2	-	3
	Baumgartner E, Flattinger E, Obereder E									
01306	Flattnitz D	000	186	29	190	32	68	42	10	3
	Aicheralm Jhtt, Müllnerhütte Agh, Saghütte Jhtt									
	Almen: Fuggeralm, Glanackenalm, Pfandlhütte, Schafferalm, Spitzeralm, Wieserhütte									
<b>01307</b>	<b>Glödnitz D 748 (46°52'30",14°07'10")</b>	<b>000</b>	<b>130</b>	<b>109</b>	<b>168</b>	<b>160</b>	<b>421</b>	<b>18</b>	<b>21</b>	<b>16</b>
	Amthofer E									
01308	Grai ZH	000	8	1	7	1	9	1	-	3
	Dolzer E, Eselhütte Jhtt, Feistritzer E, Herrentaler E, Lercher E, Neboth E, Pritisch E									
01309	Hohenwurz	000	3	2	2	2	4	1	-	3
	Ossacher E, Trebitzer E									
01310	Jauernig W	000	5	3	5	3	6	-	1	3
	Bauer im Ort E									
	Almen: Jauernegger									
01429	Kleinglödnitz R	000	10	7	10	9	14	2	1	-
01312	Laas ZH	000	12	11	13	12	53	1	-	10
	Deutzer E, Kautzer E, Keiernegger E, Tscheg E, Zienegger E									
01313	Lassenberg R (1030)	000	15	11	18	15	41	5	-	10
	Aichhof E, Brustbauer E, Trabotzer E, Wernig E									
01314	Moos ZH	000	8	6	9	7	25	2	-	2
	Wiesenhüter E, Wieser E									
01315	Rain ZH	000	5	3	5	3	10	1	1	4
	Dobler E, Sumper E									
01316	Schattseite ZH	000	5	1	6	2	5	3	-	1
	Jager E, Kaufmann E, Schleichen E, Zwölfer E									
01317	Torf ZH	000	6	4	8	6	22	-	-	5
	Granig E, Roßmann E, Straußhütte Jhtt									
01318	Tschröschen ZH	000	5	3	7	4	13	1	-	2
	Heritzer E, Wurzer E									
01319	Weißberg D 785	000	14	13	17	16	47	1	-	8
	Gabl E									
01439	Zauchwinkel ZH	000	10	9	10	10	40	4	1	6

## Sankt Veit an der Glan

Gemeindenname OKZ    Ortschaftsname	ZB ZSP	Gebäude insges.	Geb.mit Haupt- wohnsitz	Wohnun- gen	Haus- halte	Wohn- bevölk.	Neben- wohnsitz- fälle	Ar- beits- stätten	L + F Betr.- stätten	
Faillacher E, Moser Hot, Obernagele E, Tranacher E, Unternagele E										
<b>Zählsprengelübersicht:</b>										
Glödnitz		000	490	277	552	357	1.004	93	41	100
<hr/>										
<b>Gurk M</b>										
<b>205 08</b>	<b>X</b>	<b>370</b>	<b>293</b>	<b>552</b>	<b>480</b>	<b>1.311</b>	<b>64</b>	<b>51</b>	<b>96</b>	
Gerichtsbezirk: Sankt Veit an der Glan										
Fläche: 3.966,74 ha										
Katastralgemeinden: Gruska 741,02 ha, Gurk 1.654,38 ha, Pisweg 1.571,34 ha										
Postleitzahlen: Gemeindeamt: 9342 weitere: 9341, 9344										
Österr. Karte: 185, 186										
Höhenklasse: 6										
NUTS 3-Code: AT213										
01569	Dörfel ZH	001	8	6	9	7	20	1	-	6
	Flatt E, Türkolitzer E									
01570	Finsterdorf ZH	001	6	2	6	2	4	2	-	2
	Gregorbauer E, Pirker E									
17307	Föbing R	001	4	3	5	3	8	1	-	2
01329	Gassarest ZH	000	5	3	6	4	13	-	-	3
	Antiskeusche E, Lager E									
01572	Glanz E	001	1	-	-	-	-	-	-	-
01574	Gruska R	001	6	5	7	6	32	-	-	5
	Aichbauer E									
<b>01330</b>	<b>Gurk M 664</b>	<b>000</b>	<b>224</b>	<b>190</b>	<b>391</b>	<b>358</b>	<b>861</b>	<b>33</b>	<b>41</b>	<b>24</b>
	<b>(46°52'06",14°17'24")</b>									
	Finsterbach R									
01575	Gwadnitz R	001	9	8	10	9	53	1	-	7
	Friesnig E									
01576	Hundsdorf ZH	001	5	4	5	4	17	-	-	4
	Nickl E									
01331	Kreuzberg ZH	000	5	3	4	3	15	-	-	3
01578	Krön ZH	001	4	3	4	3	13	1	-	2
	Fischer E									
01579	Masternitzen R	001	4	3	3	3	16	-	-	3
	Robinig E, St. Philippen Ki									
01580	Niederdorf R	001	5	4	4	4	19	1	-	2
01581	Pisweg D 960	001	34	24	44	35	91	6	7	5
01332	Ranitz ZH	000	9	7	10	7	27	3	-	3
	Amthofer E, Binder E									





### Sankt Veit an der Glan

Gemeindename OKZ	Ortschaftsname	ZB ZSP	Gebäude insges.	Geb.mit Haupt- wohnsitz	Wohnun- gen	Haus- halte	Wohn- bevölk.	Neben- wohnsitz- fälle	Ar- beits- stätten	L + F Betr.- stätten
01342	Hollersberg ZH	001	31	23	29	25	87	9	4	12
	Ebenbauer E, Hasenfelder E, Lungauer E, Vellacher E									
01344	Maria Hilf R	001	4	2	1	3	8	-	1	1
01345	Oberstranach E	001	3	2	2	2	4	2	-	-
01346	Rabachboden R	001	9	7	8	7	22	-	-	4
01347	Ratteingraben ZH	001	10	8	10	8	30	1	1	8
	Höfferer E									
01349	Schalkendorf E	001	1	1	1	1	3	-	-	1
01350	Schelmburg ZH	001	7	5	6	5	14	2	2	3
01351	Schrottenbach E	001	1	-	1	-	-	-	-	-
01352	Sonnberg E	001	2	2	2	2	6	-	-	1
01348	St. Gertruden ZH	001	11	10	10	11	36	3	1	2
	Höhwirt Gh									
00765	Übersberg D (640)	001	30	27	47	44	116	1	3	1
00766	Urtl D	000	13	13	16	16	50	-	-	8
01354	Urtlgraben ZH	001	18	14	18	15	57	8	2	11
	Fuchs E, Geier E									
01355	Verlosnitz ZH	001	10	5	9	5	12	4	1	9
	Hombauer E, Krasser E, Zechner E									
01356	Waitschach R	001	15	9	15	12	33	2	1	5
	Fedl E, Leitner E									
01357	Weindorf W	001	3	2	4	3	8	-	-	3
	Staudacherhof E									
<b>Zählsprengelübersicht:</b>										
	Guttaring-Markt	000	251	223	347	323	823	57	33	41
	Guttaring-Umgebung	001	237	178	275	238	742	41	21	101

### Hüttenberg M

**205 11** **X** **849** **566** **988** **770** **1.804** **143** **59** **151**

Gerichtsbezirk: Sankt Veit an der Glan

Fläche: 13.451,60 ha

Katastralgemeinden: Hinterberg 2.523,15 ha, Hüttenberg 402,33 ha, Knappenberg 718,06 ha, Lölling 1.424,12 ha, St. Johann am Pressen 3.679,34 ha, St. Martin am Silberberg 1.841,69 ha, Unterwald 2.082,64 ha, Zosen 780,27 ha

Postleitzahlen: Gemeindeamt: 9375 weitere: 8820, 8822, 9335, 9376

Österr. Karte: 160, 161, 186, 187

Höhenklasse: 8

NUTS 3-Code: AT213

01386	Andreaskreuz Gh	001	3	1	2	1	2	-	-	1
01387	Gobertal E	001	1	1	1	2	4	-	-	1

### Sankt Veit an der Glan

Gemeindename OKZ	Ortschaftsname	ZB ZSP	Gebäude insges.	Geb.mit Haupt- wohnsitz	Wohnun- gen	Haus- halte	Wohn- bevölk.	Neben- wohnsitz- fälle	Ar- beits- stätten	L + F Betr.- stätten
01388	Gossen Heinrich Harrer-Weg Sdlg, Untergossen Sdlg (950)	001	91	66	99	74	146	15	-	2
01389	Heft W	001	6	4	8	6	14	2	-	1
01491	Hinterberg ZH Guttaringer Hütte Jh, Purkart E	005	3	-	-	-	-	-	-	-
<b>01390</b>	<b>Hüttenberg M 786 (46°56'24",14°33'02")</b>	<b>000</b>	<b>181</b>	<b>133</b>	<b>267</b>	<b>213</b>	<b>479</b>	<b>43</b>	<b>27</b>	<b>21</b>
01391	Hüttenberg Land ZH Bacher E, Josefibauer E, Preisenhof E	000	7	3	4	4	8	2	-	2
01392	Jouschitzen E	001	1	1	1	1	6	-	-	1
01393	Knappenberg D (1040) Barbarasiedlung Sdlg, Kreuztratte E	001	174	114	175	124	273	30	13	5
01394	Lichtegg R	001	7	7	11	8	25	-	-	-
01493	Lölling Graben R (890) Alberthütte Jhtt	005	57	45	87	83	179	4	7	5
01494	Lölling Schattseite ZH Moschahütte Jhtt, Neulucken E	005	7	5	7	5	16	1	1	-
01495	Lölling Sonnseite ZH (1100) Baderbauer E, Ebner E, Hansmann E, Stelzing Jh, Stöckl E	005	62	40	70	57	158	6	1	18
01395	Obersemlach R	001	11	8	11	10	20	-	-	1
01496	Semlach R	005	12	6	13	7	14	8	1	3
01625	St. Johann am Pressen ZH Dörfel ZH, Greiml E, Greiner E, Großkoll Sdlg, Heft Hgr, Hohenpressen W, Höritzen E, Jobsthuber E, Kaiser E, Lattacherhütte E, Mayerhuber E, Mosinz R, Pfannegger E, Plaggowitz ZH, Pressnerhütte Jhtt, Ranfthütte Jhtt, Sauofenhütte Jhtt, Schottenau R, Wieterling Jhtt Almen: Probsteischwaig	004	77	42	82	61	130	9	1	27
01627	St. Martin am Silberberg D Gnos Jh, Grengg E, Hinterberg ZH, Kochbauer E, Lindner E, Ruine Silberberg Ru, Schloss Hörbach Schl, Schöllner E, St. Martiner-Hütte Agh, Tauser E, Vorberg ZH, Wasserbauer E, Wieland Gh, Wimpl E, Wunsch E	003	58	32	61	38	114	12	5	26
01497	Stranach ZH	005	7	6	7	7	20	-	1	3
01353	Unterwald ZH (1100) Althaus E, Bacher E, Brandstatt Jh, Dorner E, Erlner E, Grobser E, Hobisch E, Höfermoar E, Käferhuber E, Pfoss Jh, Ritter E, Stadler E, Staubmann E, Wildensteiner E	002	38	23	34	28	87	9	1	20
17302	Waitschach ZH Ebner E	000	2	1	3	3	7	-	-	1
01626	Zosen D Heft ZH, Plintenhof E, Zedlitzer E	004	44	28	45	38	102	2	1	13

## Sankt Veit an der Glan

Gemeindename OKZ    Ortschaftsname	ZB ZSP	Gebäude insges.	Geb.mit Haupt- wohnsitz	Wohnun- gen	Haus- halte	Wohn- bevölk.	Neben- wohnsitz- fälle	Ar- beits- stätten	L + F Betr.- stätten
<b>Zählsprengelübersicht:</b>									
Hüttenberg	000	190	137	274	220	494	45	27	24
Knappenberg	001	294	202	308	226	490	47	13	12
Unterwald	002	38	23	34	28	87	9	1	20
St.Martin am Silberberg	003	58	32	61	38	114	12	5	26
St.Johann am Pressen	004	121	70	127	99	232	11	2	40
Lölling	005	148	102	184	159	387	19	11	29
<hr/>									
<b>Kappel am Krappfeld</b>									
<b>205 12</b>	<b>000</b>	<b>560</b>	<b>497</b>	<b>810</b>	<b>767</b>	<b>2.107</b>	<b>93</b>	<b>65</b>	<b>124</b>
Gerichtsbezirk: Sankt Veit an der Glan									
Fläche: 4.969,84 ha									
Katastralgemeinden: Dobranberg 628,36 ha, Dürnfeld 285,07 ha, Krasta 1.354,91 ha, Mannsberg 1.066,64 ha, Silberegg 823,20 ha, St. Martin am Mannsberg 811,66 ha									
Postleitzahlen: Gemeindeamt: 9321 weitere: 9314, 9330, 9334, 9372, 9373									
Österr. Karte: 186									
Höhenklasse: 5									
NUTS 3-Code: AT213									
01396 Boden ZH	000	9	6	9	7	23	5	-	6
Lunberger E, Stoffl E, Winkler E									
01397 Dobranberg ZH	000	7	7	8	8	28	1	-	6
Hammerl E, Leimberger E									
01398 Dürnfeld D	000	19	14	19	18	40	1	6	3
Köstlmühle E									
01399 Edling W	000	6	6	9	8	24	2	-	1
01400 Freiendorf E	000	1	1	2	2	3	-	-	1
01401 Garzern W	000	11	10	13	12	41	-	1	5
01402 Gasselhof ZH	000	2	2	4	4	9	2	1	1
01403 Geiselsdorf E	000	2	2	2	2	3	-	-	2
01404 Gölsach W	000	8	7	8	8	26	-	-	3
01405 Grillberg E	000	2	2	2	2	6	1	-	2
01406 Gutschen E	000	1	-	1	-	-	-	-	-
01407 Haide E	000	2	2	2	2	7	1	1	1
01408 Haidkirchen W	000	5	3	4	4	15	-	1	5
<b>01409 Kappel am Krappfeld D</b>	<b>000</b>	<b>116</b>	<b>106</b>	<b>153</b>	<b>153</b>	<b>395</b>	<b>11</b>	<b>20</b>	<b>12</b>
<b>594</b>									
<b>(46°50'13",14°29'07")</b>									
01410 Krasta W	000	9	8	17	16	38	1	-	2
01411 Landbrücken R	000	2	2	2	2	5	-	-	2
01412 Latschach R	000	2	2	2	3	8	-	-	2
01413 Lind Hgr	000	14	14	17	17	53	2	2	5

### Sankt Veit an der Glan

Gemeindenname OKZ	Ortschaftsname	ZB ZSP	Gebäude insges.	Geb.mit Haupt- wohnsitz	Wohnun- gen	Haus- halte	Wohn- bevölk.	Neben- wohnsitz- fälle	Ar- beits- stätten	L + F Betr.- stätten
	Lindenwirt Gh									
01414	Mannsberg R	000	3	-	3	-	-	-	-	1
	Ruine Altmannsberg Ru, Schloss Mannsberg Schl									
01415	Mauer E	000	2	1	2	1	1	-	-	1
01416	Möriach ZH	000	4	3	5	4	16	1	-	2
01417	Muschk D (560)	000	59	54	74	68	187	17	6	3
01418	Oberbruckendorf E	000	2	-	-	-	-	-	-	-
01419	Passering D 563	000	116	105	217	200	535	26	10	12
01420	Pölling R	000	7	7	9	9	22	1	1	-
01421	Poppenhof W	000	7	6	8	8	25	2	1	2
01422	Rattenberg E	000	2	2	2	3	10	-	1	2
	Wendl Gh									
01427	Schöttlhof E	000	1	1	1	1	10	4	-	1
01428	Silberegg D 594	000	104	100	180	173	474	8	11	18
	Fürpaß E, Moser E, Rachler E, Tauser E									
01423	St. Florian R	000	7	4	6	5	18	2	-	4
	Platsch E									
01424	St. Klementen R	000	9	5	8	6	16	2	1	5
01425	St. Martin am Krappfeld W	000	6	4	4	4	16	1	1	3
01426	St. Willibald W	000	3	2	3	3	6	2	-	2
	Eggenbauer E									
01430	Unterbergen R	000	3	3	5	5	14	-	-	3
01431	Unterpassering ZH	000	3	3	3	3	12	-	1	3
01432	Unterstein E	000	1	1	1	1	5	-	-	1
01433	Windisch E	000	1	-	-	-	-	-	-	-
01434	Zedl E									
01435	Zeindorf R	000	2	2	5	5	16	-	-	2
<b>Zählsprengelübersicht:</b>										
	Kappel am Krappfeld	000	560	497	810	767	2.107	93	65	124

### Sankt Veit an der Glan

Gemeindenname OKZ    Ortschaftsname	ZB ZSP	Gebäude insges.	Geb.mit Haupt- wohnsitz	Wohnun- gen	Haus- halte	Wohn- bevölk.	Neben- wohnsitz- fälle	Ar- beits- stätten	L + F Betr.- stätten	
<b>Klein St. Paul    M</b>										
<b>205 13</b>	<b>X</b>	<b>634</b>	<b>478</b>	<b>1.023</b>	<b>895</b>	<b>2.195</b>	<b>251</b>	<b>67</b>	<b>154</b>	
Gerichtsbezirk: Sankt Veit an der Glan										
Fläche: 6.858,20 ha										
Katastralgemeinden: Buch 1.728,48 ha, Dullberg 785,33 ha, Filfing 412,99 ha, Grünburg 844,19 ha, Kirchberg 672,51 ha, Klein St. Paul 77,08 ha, Ober St. Paul 138,06 ha, Prailing 1.076,08 ha, Sittenberg 416,83 ha, Unter St. Paul 281,80 ha, Wietersdorf 37,55 ha, Wieting 387,30 ha										
Postleitzahlen: Gemeindeamt: 9373 weitere: 9372, 9374										
Österr. Karte: 186, 187										
Höhenklasse: 6										
NUTS 3-Code: AT213										
01786	Buch R	002	3	3	3	3	10	-	-	3
01787	Drattrum ZH	002	3	2	4	4	12	4	-	2
	Hansl E, Pemberg E									
01788	Dullberg ZH	002	3	3	3	3	9	-	-	3
	Kilmer E									
01436	Filfing ZH	001	36	29	37	36	95	10	3	23
	Bernle E, Kastraun E, Wratschnig E									
01437	Grünburg ZH	001	6	1	2	2	5	-	1	1
	Dreihannhütte Jhtt, Jagerhansl Gh, Ruine Grünburg Ru									
	Almen: Silbereggerhütte									
01789	Katschniggraben E	002	2	1	2	2	6	-	-	2
01790	Kirchberg ZH	002	23	11	30	13	33	12	1	9
	Lorber E									
	Almen: Pumeterhütte									
01791	Kitschdorf D (660)	002	37	33	59	54	138	15	-	4
<b>01438</b>	<b>Klein St. Paul M 633</b>	<b>X</b>	<b>255</b>	<b>221</b>	<b>525</b>	<b>493</b>	<b>1.130</b>	<b>128</b>	<b>38</b>	<b>24</b>
	<b>(46°50'10",14°32'26")</b>	<b>000</b>	<b>215</b>	<b>187</b>	<b>475</b>	<b>449</b>	<b>1.020</b>	<b>108</b>	<b>35</b>	<b>20</b>
		<b>001</b>	<b>40</b>	<b>34</b>	<b>50</b>	<b>44</b>	<b>110</b>	<b>20</b>	<b>3</b>	<b>4</b>
	Hornburg R (590), Ruine Groß Hornburg Ru, Ruine Klein Hornburg Ru									
01792	Maria Hilf E	002	1	-	1	-	-	1	-	1
01793	Mösel D	002	16	15	29	27	76	9	-	1
	Möselhof E									
17373	Müllergraben R	002	3	2	2	2	7	-	-	1
01794	Oberwietingberg ZH	002	29	16	30	20	64	5	2	20
	Geier E, Gözeller E, Haunold E, Kogler E, Schlögl E									
	Almen: Breitofneralm, Gözellerhütte, Petutschnigghütte, Pirkerhütte, Sonwendhütte									
01440	Prailing ZH	001	32	19	38	28	85	10	3	18
	Brenner E, Kurzrock E, Otternig E, Prailing E									



### Sankt Veit an der Glan

Gemeindename OKZ	Ortschaftsname	ZB ZSP	Gebäude insges.	Geb.mit Haupt- wohnsitz	Wohnun- gen	Haus- halte	Wohn- bevölk.	Neben- wohnsitz- fälle	Ar- beits- stätten	L + F Betr.- stätten
Graditzer E, Lampel E										
01464	Gößeberg ZH	001	6	2	6	3	9	1	-	1
01682	Graben ZH	002	3	2	4	3	9	4	-	1
01683	Gradeneegg R	002	38	28	39	31	94	9	3	13
Unterholz ZH										
01684	Grassendorf ZH	002	9	6	9	6	20	-	1	4
Obermoser E, Schlintl E										
00767	Grund E	002	1	1	1	1	4	-	-	1
01465	Hardegg ZH	000	3	2	3	2	6	-	-	2
01685	Hart R	002	14	11	14	12	40	1	1	9
Eberhard E, Fercher E										
01466	Hoch-Liebenfels ZH	001	10	7	10	7	21	1	-	3
Schoberhof E										
01467	Hohenstein R	001	11	8	10	10	47	4	2	1
Mossenig E, Schloss Hohenstein Schl										
17305	Kraindorf W	000	8	8	15	10	27	1	1	2
01468	Kulm W	001	3	1	2	2	7	-	-	1
01686	Ladein ZH	002	6	4	8	4	11	1	-	1
01469	Lebmach D	X	26	21	28	25	82	7	4	5
		000	24	20	27	24	78	6	3	4
		001	2	1	1	1	4	1	1	1
Wrießnegger E										
<b>01470</b>	<b>Liebenfels D 491 (46°44'18",14°17'02")</b>	<b>000</b>	<b>146</b>	<b>123</b>	<b>293</b>	<b>283</b>	<b>712</b>	<b>16</b>	<b>40</b>	<b>14</b>
Seidelhof E										
01471	Liemberg D	001	24	19	26	22	76	1	2	5
Schloss Liemberg Schl										
01472	Lorberhof W	000	5	5	6	6	14	-	-	2
01473	Mailsberg W	001	3	2	2	2	7	-	2	1
01474	Metschach W	000	3	2	3	2	7	3	-	3
01475	Miedling ZH	001	10	8	10	10	51	-	2	3
01476	Moos W	000	3	2	4	4	7	-	-	1
01687	Pflausach R	002	14	12	15	15	61	4	2	7
Steiner E										
01688	Pflugern ZH	002	11	9	13	10	38	1	1	5
01477	Pulst D 613	001	111	106	149	142	376	27	2	11
01478	Puppitsch R	001	2	2	3	3	10	-	-	2

### Sankt Veit an der Glan

Gemeindename OKZ    Ortschaftsname	ZB ZSP	Gebäude insges.	Geb.mit Haupt- wohnsitz	Wohnun- gen	Haus- halte	Wohn- bevölk.	Neben- wohnsitz- fälle	Ar- beits- stätten	L + F Betr.- stätten
01479 Radelsdorf D Alberer E	000	31	28	43	41	126	4	5	3
01689 Rasting R	002	3	2	3	2	4	-	-	3
01690 Reidenau ZH Höhbauer E, Rubensteiner E	002	25	18	25	19	56	1	-	6
01480 Rohnsdorf D	000	33	29	36	36	106	-	2	12
01481 Rosenbichl W Schloss Rosenbichl Schl	001	9	8	9	10	29	5	-	2
01691 Sörg D	002	32	24	35	28	72	2	5	8
01692 Sörgerberg ZH Glantschnig E, Gragler E, Pötschger E, Schneebauerhütte Agh, Sonnleitner E, Waldsteiner E	002	24	14	27	14	58	-	-	14
01482 St. Leonhard D	000	10	8	9	8	24	1	1	4
01483 Tschadam R	000	9	7	11	9	27	2	3	4
01484 Waggendorf D (790) Kowold E, Strassnig E	X 001 002	63 33 30	61 31 30	79 41 38	75 37 38	213 109 104	8 4 4	3 2 1	14 10 4
01485 Wasai ZH Luger E	001	17	15	23	16	48	2	-	4
01486 Weitensfeld ZH Heidehof E	000	15	11	16	14	74	6	1	9
01487 Woitsch E	001	4	4	4	4	16	-	-	2
01488 Zmuln ZH	000	7	4	17	5	15	-	-	2
01694 Zojach ZH Ilmitzer E, Mutzbauer E, Scheiber E, Taumberger E, Wegscheider Gh, Wunder E	002	23	18	24	19	63	5	4	8
01489 Zwattendorf E	001	2	2	2	2	2	-	-	-
01490 Zweikirchen D 517 Greutler E, Stranghof E	000	54	46	61	56	150	3	6	13
<b>Zählsprengelübersicht:</b>									
Liebenfels-Süd	000	352	295	545	500	1.373	42	62	75
Liebenfels-Nord	001	366	324	446	412	1.221	52	25	68
Sörg	002	249	192	272	217	679	33	18	93



## Sankt Veit an der Glan

Gemeindenname OKZ    Ortschaftsname	ZB ZSP	Gebäude insges.	Geb.mit Haupt- wohnsitz	Wohnun- gen	Haus- halte	Wohn- bevölk.	Neben- wohnsitz- fälle	Ar- beits- stätten	L + F Betr.- stätten
<b>Metnitz M</b>									
<b>205 18</b>	<b>X</b>	<b>790</b>	<b>614</b>	<b>933</b>	<b>784</b>	<b>2.450</b>	<b>156</b>	<b>81</b>	<b>321</b>
Gerichtsbezirk: Sankt Veit an der Glan Fläche: 22.313,76 ha Katastralgemeinden: Feistritz 7.388,25 ha, Grades 258,97 ha, Metnitz Land 14.582,51 ha, Metnitz Markt 84,03 ha Postleitzahlen: Gemeindeamt: 9363 weitere: 8850, 9362 Österr. Karte: 158, 159, 184, 185 Höhenklasse: 7 NUTS 3-Code: AT213									
01514 Auen ZH	000	12	3	11	3	14	1	1	2
Auner E, Dörfel E, Grattinger E, Hirt Jh, Kiener E, Obergrübler E, Ortner E, Schalkel E, Silbitzer E  Almen: Bergnerhütte, Draxlhütte, Gollinghütte, Hirschtaleralm, Konraderhütte, Kreuzerhütte, Pichlerhütte, Soldernigghütte, Unterkusterer, Wolfgerhütte									
01321 Feistritz ZH 1089	001	63	44	65	48	150	9	2	39
Agritzer E, Bacher E, Bucher E, Dolzer E, Dörfler (im oberen Feistritztal) E, Dörfler (im unteren Feistritztal) E, Gadötzer E, Ganacher E, Göderle E, Habersack E, Hornbonger E, Kogler E, Kraber E, Ladinig E, Ladusger E, Lamer E, Lauchard E, Leitner E, Moar im Kranabeth E, Oberer Moser E, Oberleitner E, Prekova E, Reggerhof Gh, Schickbauer E, Schrottenbacher E, Simperl E, Sommerleitner E, Stallnig E, Starnegger E, Struitz E, Sumper E, Tonner E, Unterer Moser E, Unterer Steiner E, Walder E, Wiesbichler E, Winkler E, Zechner in der Ebene E									
01515 Felfernigthal ZH	000	4	-	3	-	-	1	-	-
Hahnhütte Jhtt, Unterwändnerhütte Jhtt  Almen: Bachalm, Hirzberghütte, Laguneralm, Lichtbergalm, Löffelhütte, Mannsdorferalm, Riegeralm, Schachmannalm, Untere Grüntalhütte, Vorderortalm, Weißbergerwirthütte, Zechnerhütte									
01322 Grades D 870	001	115	97	162	142	373	22	15	30
Niedermarkt R, Schloss Grades Schl, St. Wolfgang Ki									
01516 Klachl ZH	000	31	29	34	33	113	3	2	23
Deiml E, Gruber E, Hieming E, Hoi E, Hopfgartner E, Krug E, Marak E, Oberer Taler E, Riedl E, Senger E, Toner E, Unterer Taler E									
01517 Laßnitz D	000	20	17	20	18	72	9	1	9
Ödenbauer E									
01323 Maria Höfl ZH	001	5	3	5	3	10	1	-	1
01805 Marienheim ZH	X 000 001	14 2 12	11 1 10	15 2 13	13 1 12	33 2 31	3 1 2	2 - 2	3 1 2
Marienheim Gasthaus Gh									
<b>01518 Metnitz M 851</b>	<b>X</b>	<b>190</b>	<b>154</b>	<b>263</b>	<b>241</b>	<b>630</b>	<b>43</b>	<b>41</b>	<b>34</b>
<b>(46°58'49",14°13'07")</b>	<b>000</b>	<b>187</b>	<b>153</b>	<b>261</b>	<b>239</b>	<b>627</b>	<b>43</b>	<b>40</b>	<b>34</b>
	<b>001</b>	<b>3</b>	<b>1</b>	<b>2</b>	<b>2</b>	<b>3</b>	<b>-</b>	<b>1</b>	<b>-</b>
01324 Mödring ZH	001	29	18	34	23	72	2	2	8
Felferer E, Lorentscher E, Moserkeusche E, Muralt E, Partigger E, Preisöxl E, Schaffer E, Schmieder E, Schubrand E, Strutz E									
01519 Oberalpe ZH	000	4	3	4	3	10	-	-	3
Fiedlerkeusche E, Geiger E, Knaller E, Pichler E									

### Sankt Veit an der Glan

Gemeindenname OKZ    Ortschaftsname	ZB ZSP	Gebäude insges.	Geb.mit Haupt- wohnsitz	Wohnun- gen	Haus- halte	Wohn- bevölk.	Neben- wohnsitz- fälle	Ar- beits- stätten	L + F Betr.- stätten
01325 Oberhof Schattseite ZH	001	34	30	34	30	81	7	3	11
Felfernig E, Gugler E, Labiegger E, Lindenwirt E, Pichler E, Schwegl E, Usl E									
01520 Oberhof Sonnseite ZH (1050)	000	45	29	47	31	123	9	1	20
Diezl E, Erler E, Gerstnig E, Glanzer E, Gully E, Gun E, Hirz E, Kopeter E, Oberwulz E, Pöllarsch E, Regger E, Reibnegger E, Unterwulz E									
Almen: Brunneralm, Glanzeralm, Leitgebhütte, Maganellalm, Mesneralm, Priedwaldhütte									
01521 Preining ZH	000	23	14	21	15	83	2	-	16
Felferer E, Flörl E, Großgrasser E, Hausharter E, Kleingrasser E, Lagler E, Neuermann E, Neuwirter E, Plank E, Preißmar E, Punz E, Wenzl E									
01326 Schnatten ZH	001	12	9	13	10	32	2	2	7
Haberland E, Haberzettl E, Haßhold E, Lagler E, Mayer E, Oberer Ortner E, Tamegger E, Unterer Ortner E									
01522 Schwarzenbach ZH	000	29	23	32	26	84	3	-	15
Brunner E, Droneberger E, Graßer E, Gun E, Hochsteiner E, Klaming E, Lagerer E, Lattnig E, Oberrieger E, Ofner E, Riepler E, Sandner E, Schritteser E, Siegl E, Tabernig E, Unterrieger E, Wurzer E									
01523 Teichl ZH	000	47	36	48	40	182	11	2	26
Bacher E, Draxl E, Geier E, Hinterer Leitner E, Jaming E, Kauder E, Lagan E, Mayer E, Mayerhofer E, Ober-Dörfler E, Oberer Nieperl E, Ofner E, Ruß E, Schober E, Senger E, Stampfer E, Unter-Dörfler E, Unterer Nieperl E, Weirerhube Fhei, Winkler E									
01524 Unteralpe ZH	000	21	20	23	22	95	4	1	19
Geier E, Großbergner E, Kahl E, Lindner E, Murer E, Oberbergner E, Rogges E, Turning E, Wadlitzer E									
01327 Vellach ZH	001	39	32	41	34	135	3	2	27
Baumgartner E, Duller E, Fleinfußler E, Greyer E, Großholzer E, Großwurzer E, Jauernegger E, Katzius E, Kogler E, Marhofer E, Mittlere Grabner E, Moser E, Oberer Grabner E, Oberer Holzler E, Pichler E, Pirker E, Polliger E, Reischnig E, Steiner E, Unterer Grabner E, Wildoner E, Winkler E									
01525 Wöbring ZH	000	27	24	29	26	107	9	2	19
Arger E, Butterer E, Ebner E, Fritz E, Kerschhackl E, Pechmann E, Potschacher E, Schmalzl E, Seppmüller Gh, Völkl E, Wolfger E									
01526 Zanitzberg ZH	000	14	8	14	9	20	11	-	7
Großgruber Jh, Leithart E, Ober-Schaflechner E, Unter-Schaflechner E, Unterer Grabenmoar E, Zanitzer E									
01527 Zwatzhof R	X	12	10	15	14	31	1	2	2
	000	4	4	6	6	14	1	1	1
	001	8	6	9	8	17	-	1	1
Stegerhof E									
<b>Zählsprengeleübersicht:</b>									
Metnitz	000	470	364	555	472	1.546	108	51	195
Grades	001	320	250	378	312	904	48	30	126

## Sankt Veit an der Glan

Gemeindenname OKZ    Ortschaftsname	ZB ZSP	Gebäude insges.	Geb.mit Haupt- wohnsitz	Wohnun- gen	Haus- halte	Wohn- bevölk.	Neben- wohnsitz- fälle	Ar- beits- stätten	L + F Betr.- stätten
--	-----------	--------------------	-------------------------------	----------------	----------------	------------------	------------------------------	--------------------------	----------------------------

### Micheldorf

<b>205 19</b>	<b>000</b>	<b>340</b>	<b>286</b>	<b>459</b>	<b>437</b>	<b>1.201</b>	<b>37</b>	<b>37</b>	<b>50</b>
---------------	------------	------------	------------	------------	------------	--------------	-----------	-----------	-----------

Gerichtsbezirk: Sankt Veit an der Glan

Fläche: 1.699,60 ha

Katastralgemeinden: Lorenzenberg 1.149,76 ha, Micheldorf 549,84 ha

Postleitzahlen: Gemeindeamt: 9322 weitere: 9360

Österr. Karte: 186

Höhenklasse: 6

NUTS 3-Code: AT213

01528 Gasteige Sdlg	000	5	3	27	24	64	-	7	-
01529 Gaudritz E	000	1	-	-	-	-	-	-	1
01530 Gulitzen Sdlg	000	37	36	41	41	147	2	3	5
01531 Hirt D	000	21	13	23	21	51	1	2	1
01532 Lorenzenberg R	000	21	14	20	20	60	2	1	6
Ofner E, Wietlinger E									
<b>01533 Micheldorf D 622 (46°54'52",14°25'42")</b>	<b>000</b>	<b>235</b>	<b>205</b>	<b>325</b>	<b>313</b>	<b>820</b>	<b>27</b>	<b>24</b>	<b>24</b>
Agathenhof Sa									
01534 Ostrog E	000	1	-	-	-	-	-	-	-
01535 Ruhsdorf W	000	4	4	7	6	16	1	-	1
01536 Schödendorf R	000	15	11	16	12	43	4	-	12
<b>Zählsprengelübersicht:</b>									
Micheldorf	<i>000</i>	<i>340</i>	<i>286</i>	<i>459</i>	<i>437</i>	<i>1.201</i>	<i>37</i>	<i>37</i>	<i>50</i>

### Möbling

<b>205 20</b>	<b>X</b>	<b>441</b>	<b>345</b>	<b>512</b>	<b>445</b>	<b>1.273</b>	<b>48</b>	<b>45</b>	<b>114</b>
---------------	----------	------------	------------	------------	------------	--------------	-----------	-----------	------------

Gerichtsbezirk: Sankt Veit an der Glan

Fläche: 4.873,09 ha

Katastralgemeinden: Dielach 1.289,22 ha, Gunzenberg 1.107,35 ha, Meiselding 948,08 ha, Rabing 1.143,02 ha, Rastenfeld 385,42 ha

Postleitzahlen: Gemeindeamt: 9330 weitere: 9300, 9312, 9341

Österr. Karte: 186

Höhenklasse: 6

NUTS 3-Code: AT213

01498 Bergwerksgraben ZH	001	18	13	17	16	49	1	-	4
01500 Breitenstein W	001	6	6	8	8	24	-	-	4
01537 Brugga D 578	000	48	44	56	54	131	3	1	7
Mukawitzer E									
01501 Dielach D	001	19	15	18	16	60	-	4	5
01502 Drasenberg R	001	5	4	4	4	11	-	-	3
Süssenbacher E									

### Sankt Veit an der Glan

Gemeindename OKZ	Ortschaftsname	ZB ZSP	Gebäude insges.	Geb.mit Haupt- wohnsitz	Wohnun- gen	Haus- halte	Wohn- bevölk.	Neben- wohnsitz- fälle	Ar- beits- stätten	L + F Betr.- stätten
01503	Eixendorf ZH Baldauf E	001	4	2	5	2	2	-	-	1
01504	Gaming R	001	10	9	9	9	37	-	-	6
01538	Gerach E	000	1	-	1	-	-	-	-	-
01539	Gratschitz W Achhorn E	000	4	3	4	3	9	-	1	3
01540	Gunzenberg D	000	13	5	7	5	14	-	2	2
01505	Kogl ZH Sattelbauer E, Trattnig E	001	6	2	6	2	9	4	-	2
17304	Mail R	001	10	10	11	14	28	-	3	-
01506	Meiselding D 645	001	91	81	115	100	288	5	11	14
<b>01541</b>	<b>Mölbling D 585 (46°51'49",14°26'40")</b>	<b>000</b>	<b>32</b>	<b>28</b>	<b>68</b>	<b>65</b>	<b>171</b>	<b>7</b>	<b>9</b>	<b>5</b>
01507	Pirka ZH	001	15	13	16	14	44	5	1	6
01542	Rabing R Wiesinger E	000	15	7	15	10	31	2	1	5
01543	Rastefeld R Schloss Rastefeld Schl	000	13	10	11	10	27	-	3	5
01508	Ringberg ZH Lassaring E	001	4	4	4	4	19	-	-	4
01544	St. Kosmas R	000	5	4	4	4	7	1	-	1
01545	St. Stefan am Krappfeld D	000	13	9	16	14	43	-	-	1
01546	Stein ZH Brunner E, Lackner E	000	5	3	5	3	16	-	-	5
01547	Stoberdorf D Rettlmar E	X 000 001	10 3 7	7 2 5	9 3 6	7 2 5	21 10 11	3 - 3	- - -	2 - 2
01510	Straganz ZH Oberstraganz E, Tschagoster E	001	19	11	19	13	34	2	-	5
01548	Treffling D Bichlbauer E, Wulz E	X 000 001	17 14 3	12 10 2	18 16 2	14 12 2	48 43 5	6 6 -	1 1 -	7 6 1
01549	Tschatschg R	000	5	2	4	2	8	-	-	2
01550	Unterbergen R 626 Straßenwirt E	000	25	18	33	25	73	6	7	5
01512	Unterdeka R	001	14	14	17	17	48	1	1	7

### Sankt Veit an der Glan

Gemeindenname OKZ    Ortschaftsname	ZB ZSP	Gebäude insges.	Geb.mit Haupt- wohnsitz	Wohnun- gen	Haus- halte	Wohn- bevölk.	Neben- wohnsitz- fälle	Ar- beits- stätten	L + F Betr.- stätten
Drobitscher E									
01551    Wattein ZH	000	7	5	7	5	11	-	-	2
Woguliner E									
01552    Welsbach R	000	7	4	5	5	10	2	-	1
Schloss Welsbach Schl									
<b>Zählsprengelübersicht:</b>									
Mölbling	000	210	154	255	219	604	27	25	50
Meiselding	001	231	191	257	226	669	21	20	64

### St. Georgen am Längsee

<b>205 23</b>	<b>X</b>	<b>1.102</b>	<b>907</b>	<b>1.419</b>	<b>1.318</b>	<b>3.551</b>	<b>319</b>	<b>93</b>	<b>169</b>
---------------	----------	--------------	------------	--------------	--------------	--------------	------------	-----------	------------

Gerichtsbezirk: Sankt Veit an der Glan

Fläche: 6.980,46 ha

Katastralgemeinden: Goggerwenig 1.194,46 ha, Gösseling 1.066,62 ha, Launsdorf 1.820,72 ha, Osterwitz 1.886,77 ha, St.

Georgen am Längsee 947,27 ha, Taggenbrunn 64,62 ha

Postleitzahlen: Gemeindeamt: 9314 weitere: 9300, 9313, 9321

Österr. Karte: 186, 203

Höhenklasse: 5

NUTS 3-Code: AT213

01499    Bernaich D	000	23	12	23	15	55	16	2	8
01589    Dellach R	000	10	10	11	11	35	3	1	4
01590    Drasendorf D (590)	000	85	66	94	79	230	40	1	7
01591    Fiming R (550)	000	107	98	154	152	372	34	6	5
01592    Garzern ZH	002	2	1	2	1	1	-	-	1
Elsgraben E, Ponger E, Watscher E									
01594    Goggerwenig D	000	30	28	31	29	98	13	1	12
Keutschachhof ZH, Pirker E									
01593    Gösseling D	002	34	28	35	32	81	8	1	11
Hefterwirt E									
01595    Hochosterwitz ZH	002	14	12	15	16	34	-	-	5
Burg Hochosterwitz Burg									
01596    Kreutern ZH	002	2	1	2	2	4	-	-	1
Kobesser E, Mirtlbauer E									
01597    Krottendorf R	000	33	30	39	39	106	5	-	8
01598    Labon ZH	002	5	4	4	4	7	5	-	3
Hansl E, Wultsch E									
<b>01599    Launsdorf D 537           (46°46'11",14°27'09")</b>	<b>001</b>	<b>285</b>	<b>244</b>	<b>509</b>	<b>473</b>	<b>1.174</b>	<b>52</b>	<b>39</b>	<b>8</b>
01600    Maigern ZH	002	9	9	9	9	33	2	-	6

### Sankt Veit an der Glan

Gemeindename OKZ	Ortschaftsname	ZB ZSP	Gebäude insges.	Geb.mit Haupt- wohnsitz	Wohnun- gen	Haus- halte	Wohn- bevölk.	Neben- wohnsitz- fälle	Ar- beits- stätten	L + F Betr.- stätten
Jagerle E										
13845	Mail-Süd R	000	6	5	8	8	19	-	5	-
01601	Niederosterwitz R	002	12	10	12	12	35	2	1	4
Kulmitz E, Schloss Niederosterwitz Schl, Schneiderhane E										
01602	Pirkfeld W	000	3	3	3	3	14	1	1	2
01603	Podeblach R	000	11	10	13	11	32	3	-	5
01604	Pölling R	002	13	11	13	12	40	4	1	1
01605	Rain W	002	5	1	2	1	2	3	-	1
01606	Reipersdorf D	000	45	34	61	49	127	13	3	4
01607	Rottenstein W	000	7	1	1	1	3	-	1	2
Schloss Rottenstein Schl										
01612	Scheifling D	000	23	19	25	23	80	24	2	5
01613	Siebenaich W	000	9	8	11	10	38	-	-	3
Mail R										
01608	St. Georgen am Längsee D	000	65	47	66	56	155	21	12	6
01609	St. Martin R	002	6	5	5	5	13	-	-	3
Rainer E										
01610	St. Peter D 590	000	84	73	104	105	296	13	2	11
Schwag W										
01611	St. Sebastian D	002	20	15	16	16	58	2	1	7
01614	Stammerdorf W	002	9	7	8	8	24	6	-	4
Knappenbauer E										
01616	Taggenbrunn R	000	19	14	19	16	47	8	1	5
Burgruine Taggenbrunn Ru, Schwemm R										
01617	Thalsdorf D (540)	000	53	49	60	57	162	18	2	12
Oberweinzer E, Unterweinzer E										
01618	Töplach D	000	16	11	15	13	40	7	5	3
Seebauer Hgr										
01619	Tschirnig D	000	9	8	10	12	34	3	1	2
01620	Unterbruckendorf W	002	6	4	6	6	14	2	-	1
Ternitz W										
01621	Unterlatschach W	000	9	4	4	4	8	-	1	2
Plieschen E										
01622	Weindorf D	002	21	19	22	22	55	4	1	4
01623	Wiendorf W	002	6	4	4	4	9	6	1	3

## Sankt Veit an der Glan

Gemeindename OKZ Ortschaftsname	ZB ZSP	Gebäude insges.	Geb.mit Haupt- wohnsitz	Wohnun- gen	Haus- halte	Wohn- bevölk.	Neben- wohnsitz- fälle	Ar- beits- stätten	L + F Betr.- stätten	
01513 Wolschart ZH Maria Wolschart Ki	000	6	2	3	2	16	1	1	-	
01624 Zensberg E										
<b>Zählsprengelübersicht:</b>										
St.Georgen-Nordwest	000	653	532	755	695	1.967	223	48	106	
Launsdorf	001	285	244	509	473	1.174	52	39	8	
St.Georgen-Südost	002	164	131	155	150	410	44	6	55	

### St. Veit an der Glan ST

**205 27 X 2.623 2.158 5.965 5.564 12.839 580 816 191**

Gerichtsbezirk: Sankt Veit an der Glan

Fläche: 5.072,53 ha

Katastralgemeinden: Galling 294,10 ha, Hörzendorf 682,29 ha, Niederdorf 569,26 ha, Projern 898,30 ha, St. Donat 1.389,81 ha,  
St. Veit an der Glan 861,66 ha, Tanzenberg 377,11 ha

Postleitzahlen: Gemeindeamt: 9300 weitere: 9063, 9556

Österr. Karte: 185, 186, 202, 203

Höhenklasse: 4

NUTS 3-Code: AT213

01358 Affelsdorf D	040	10	10	9	10	36	3	1	1
01652 Aich W	030	3	3	5	4	12	-	-	2
01653 Altglandorf D Altglandorf-Nord Hgr	030	33	24	38	34	105	3	10	5
01359 Arndorf ZH Bierbaumer E	040	5	3	3	3	15	-	2	3
01360 Baardorf W	040	4	3	3	3	12	-	1	3
01654 Baiersdorf W	030	6	6	7	7	20	2	1	3
01361 Beinratten ZH	040	5	4	6	5	16	2	-	3
01655 Blintendorf W	030	10	4	5	5	16	-	9	2
01363 Dellach W Zedleger E	040	10	8	18	13	44	10	4	7
01364 Draselbach W	040	4	2	4	2	4	-	-	1
01025 Eberdorf E	040	3	1	5	2	10	-	-	1
01365 Galling E	040	2	1	1	1	4	2	-	1
01366 Gersdorf W	040	7	7	9	10	23	2	2	2
01367 Höffern E									
01369 Holz W	040	3	2	3	3	6	-	1	1
01368 Hörzendorf D	040	119	108	162	139	371	13	13	5
01370 Karlsberg E Schloss Karlsberg Schl	040	2	2	5	2	10	-	-	1

### Sankt Veit an der Glan

Gemeindenname OKZ    Ortschaftsname	ZB ZSP	Gebäude insges.	Geb.mit Haupt- wohnsitz	Wohnun- gen	Haus- halte	Wohn- bevölk.	Neben- wohnsitz- fälle	Ar- beits- stätten	L + F Betr.- stätten
01027    Karnberg D	040	19	14	19	15	45	4	-	3
01371    Laasdorf ZH	040	4	4	4	4	7	1	-	-
01372    Lebmach ZH	040	2	1	2	1	1	1	1	-
01656    Mairist R	030	9	7	8	9	30	1	2	5
Paule E, Strolz E									
01657    Milbersdorf R	030	6	5	7	7	18	-	-	3
01373    Muraunberg R	040	22	19	23	24	65	5	2	9
Bergbauer E, Kummer E									
01374    Niederdorf	040	3	2	6	3	13	-	-	2
Schloss Niederdorf Schl									
01658    Pflugern R	030	10	8	9	8	19	1	1	5
Schloss Stadlhof Schl									
01375    Pörtschach am Berg D	040	10	9	10	9	30	-	-	3
Kuchler E									
01376    Preilitz R	040	9	6	10	7	17	4	-	2
Schmied E									
01377    Projern D	040	22	17	23	21	56	3	1	10
Raner E, Thurmweber E									
01378    Radweg W	040	3	3	6	5	18	1	-	2
01379    Raggasaal ZH	040	3	3	4	4	8	1	-	3
Brandlhof E									
01659    Ritzendorf W	030	6	5	6	6	12	-	-	2
01660    St. Andrä R	030	5	5	5	6	17	-	-	2
Planhof E									
01661    St. Donat D	030	73	67	102	96	263	6	7	6
<b>01662    St. Veit an der Glan St 482</b>	<b>X</b>	<b>2.085</b>	<b>1.710</b>	<b>5.314</b>	<b>4.989</b>	<b>11.220</b>	<b>491</b>	<b>751</b>	<b>73</b>
<b>(46°46'02",14°21'35")</b>	<b>000</b>	<b>189</b>	<b>130</b>	<b>383</b>	<b>317</b>	<b>632</b>	<b>59</b>	<b>206</b>	<b>13</b>
	<b>010</b>	<b>339</b>	<b>291</b>	<b>644</b>	<b>595</b>	<b>1.489</b>	<b>101</b>	<b>92</b>	<b>13</b>
	<b>011</b>	<b>153</b>	<b>124</b>	<b>713</b>	<b>674</b>	<b>1.249</b>	<b>81</b>	<b>71</b>	<b>6</b>
	<b>012</b>	<b>151</b>	<b>105</b>	<b>364</b>	<b>330</b>	<b>743</b>	<b>45</b>	<b>109</b>	<b>6</b>
	<b>013</b>	<b>138</b>	<b>95</b>	<b>630</b>	<b>611</b>	<b>1.223</b>	<b>48</b>	<b>54</b>	<b>7</b>
	<b>014</b>	<b>373</b>	<b>345</b>	<b>764</b>	<b>707</b>	<b>1.643</b>	<b>63</b>	<b>58</b>	<b>10</b>
	<b>020</b>	<b>400</b>	<b>361</b>	<b>890</b>	<b>864</b>	<b>2.270</b>	<b>36</b>	<b>76</b>	<b>15</b>
	<b>021</b>	<b>234</b>	<b>174</b>	<b>730</b>	<b>702</b>	<b>1.543</b>	<b>46</b>	<b>62</b>	<b>1</b>
	<b>022</b>	<b>108</b>	<b>85</b>	<b>196</b>	<b>189</b>	<b>428</b>	<b>12</b>	<b>23</b>	<b>2</b>
Glandorf Stt, Puller E, Schloss Kölnhof Schl, Schloss Weyer Schl, Schwarze Muttergotteskapelle Ki									
01380    Streimberg E	040	2	1	3	2	5	-	-	2
01381    Tanzenberg R	040	6	4	5	7	17	-	2	2
Schloss Tanzenberg Schl									



### Sankt Veit an der Glan

Gemeindename OKZ    Ortschaftsname	ZB ZSP	Gebäude insges.	Geb.mit Haupt- wohnsitz	Wohnun- gen	Haus- halte	Wohn- bevölk.	Neben- wohnsitz- fälle	Ar- beits- stätten	L + F Betr.- stätten
01382    Ulrichsberg W	040	13	8	13	8	25	1	1	3
01383    Unterbergen W	040	36	29	49	40	106	14	2	5
01663    Untermühlbach W	030	33	30	36	35	100	2	1	4
01384    Unterwuhr R	040	12	10	14	12	35	3	1	3
01385    Wainz W	040	4	3	4	3	8	4	-	1
17371    Zwischenbergen E									
<b>Zählsprengelübersicht:</b>									
<b>Altstadt</b>	<b>00</b>	<b>189</b>	<b>130</b>	<b>383</b>	<b>317</b>	<b>632</b>	<b>59</b>	<b>206</b>	<b>13</b>
St.Veit a.d.Glan-Altstadt	000	189	130	383	317	632	59	206	13
<b>Inneres Stadtgebiet</b>	<b>01</b>	<b>1.154</b>	<b>960</b>	<b>3.115</b>	<b>2.917</b>	<b>6.347</b>	<b>338</b>	<b>384</b>	<b>42</b>
Weitensfelder Vorstadt	010	339	291	644	595	1.489	101	92	13
Friesacher Vorstadt	011	153	124	713	674	1.249	81	71	6
Klagenfurter Vorstadt	012	151	105	364	330	743	45	109	6
St.Veit-Marktwiese	013	138	95	630	611	1.223	48	54	7
St.Veit-Villacher Vorst.	014	373	345	764	707	1.643	63	58	10
<b>Äußeres Stadtgebiet</b>	<b>02</b>	<b>742</b>	<b>620</b>	<b>1.816</b>	<b>1.755</b>	<b>4.241</b>	<b>94</b>	<b>161</b>	<b>18</b>
St.Veit-Glanbogen	020	400	361	890	864	2.270	36	76	15
Sankt Veit-Süd	021	234	174	730	702	1.543	46	62	1
Muraunberg	022	108	85	196	189	428	12	23	2
<b>St.Donat</b>	<b>03</b>	<b>194</b>	<b>164</b>	<b>228</b>	<b>217</b>	<b>612</b>	<b>15</b>	<b>31</b>	<b>39</b>
St.Donat	030	194	164	228	217	612	15	31	39
<b>Hörzendorf</b>	<b>04</b>	<b>344</b>	<b>284</b>	<b>423</b>	<b>358</b>	<b>1.007</b>	<b>74</b>	<b>34</b>	<b>79</b>
Hörzendorf	040	344	284	423	358	1.007	74	34	79

### **Straßburg ST**

<b>205 30</b>	<b>X</b>	<b>654</b>	<b>533</b>	<b>879</b>	<b>793</b>	<b>2.335</b>	<b>138</b>	<b>89</b>	<b>194</b>
---------------	----------	------------	------------	------------	------------	--------------	------------	-----------	------------

Gerichtsbezirk: Sankt Veit an der Glan

Fläche: 9.773,35 ha

Katastralgemeinden: St. Georgen 4.014,91 ha, Straßburg Land 5.357,26 ha, Straßburg Stadt 401,18 ha

Postleitzahlen: Gemeindeamt: 9341 weitere: 9330, 9342, 9360

Österr. Karte: 185, 186

Höhenklasse: 6

NUTS 3-Code: AT213

01695    Bachl ZH	001	4	3	4	4	10	-	-	3
Bachler E, Gaming E, Plieschnig E									
01696    Buldorf E	001	2	1	1	1	15	1	-	-
01697    Dielach E	001	2	1	1	1	3	-	-	1
01698    Dobersberg R	001	8	6	7	6	21	1	-	4
01700    Dörfl	001	1	1	1	1	1	-	1	-
Flatt Jh									
01701    Drahtzug E	001	2	2	3	3	10	-	-	1
01702    Edling ZH	001	3	1	1	1	8	-	-	2
Dabernig E									

### Sankt Veit an der Glan

Gemeindenname OKZ	Ortschaftsname	ZB ZSP	Gebäude insges.	Geb.mit Haupt- wohnsitz	Wohnun- gen	Haus- halte	Wohn- bevölk.	Neben- wohnsitz- fälle	Ar- beits- stätten	L + F Betr.- stätten
01703	Gassarest ZH	001	11	5	8	5	12	3	-	4
	Astel E, Mattnig E, Schlägerer E, Waldheim E, Wispelhofer E									
01704	Glabötsch ZH	001	3	2	3	3	11	1	-	2
01705	Gruschitz ZH	001	5	5	5	5	27	-	-	5
	Hirtz E, Pommer E, Wirschl E									
01706	Gundersdorf D	001	14	12	14	12	35	-	4	7
	Grabenkeusche E									
01707	Hackl R	001	8	8	9	9	24	-	1	2
	Rabsaler E									
01708	Hausdorf D	001	11	6	11	6	21	2	-	5
	Hoi E									
01709	Herd ZH	000	7	7	8	8	28	1	-	6
	Lobner E									
01711	Hohenfeld W	001	6	5	5	5	19	-	-	-
01710	Höllein ZH	001	2	1	2	1	6	-	1	1
	Fasch E, Ofner E, Pirker E									
01712	Kraßnitz R	001	6	5	6	6	27	5	2	2
01713	Kreuth ZH	001	4	4	5	5	18	-	-	5
	Fritz E, Pollasch E, Werzer E									
01714	Kreuzen ZH	001	5	4	4	4	14	1	-	4
	Just E, Pichlbauer E, Prieger E, Weichboth E									
01715	Kulmitzen E	001	1	1	2	1	3	2	-	-
01716	Langwiesen ZH	001	11	10	12	10	44	2	-	10
	Bedenk E, Hofer E, Kögler E, Langwieser E, Lausmann E, Stegbauer E, Steiner E, Tschallnig E									
01717	Lees ZH	001	6	4	6	5	15	-	1	2
	Ebner E, Käfer E, Scharpfer E									
01718	Lieding W	000	3	1	4	1	4	-	-	3
01719	Machuli ZH	001	9	7	10	9	56	5	1	4
	Moser E									
01720	Mannsdorf ZH	001	5	5	5	5	25	2	-	4
01721	Mellach D	001	30	26	31	28	87	2	3	7
	Mellacher E, Sumper Sä									
01722	Mitterdorf W	001	5	4	7	4	17	3	-	5
01723	Moschitz ZH	001	4	2	4	2	7	-	-	2
01724	Olschnitz R	001	8	6	9	6	26	-	-	3
	Grantner E, Jäger E									

### Sankt Veit an der Glan

Gemeindename OKZ	Ortschaftsname	ZB ZSP	Gebäude insges.	Geb.mit Haupt- wohnsitz	Wohnun- gen	Haus- halte	Wohn- bevölk.	Neben- wohnsitz- fälle	Ar- beits- stätten	L + F Betr.- stätten
01725	Olschnitz-Lind E Oberlinder E, Unterlinder E	001	3	3	4	4	16	-	-	2
01726	Olschnögg ZH	001	6	5	6	5	20	-	1	4
01727	Pabenberg E	001	1	-	-	-	-	-	-	-
01728	Pöckstein-Zwischenwässern D	001	23	20	33	32	107	1	3	2
01729	Pölling ZH Hannebauer E, Madlenegger E, Pratz E	001	5	4	4	4	19	-	-	3
01730	Ratschach ZH Dremschnig E, Propernig E, Ratschacher E	001	3	3	3	3	12	1	1	3
01736	Schattseite ZH Brieriesel E, Merl E, Pfoss E, Pirker E, St. Stefan Ki, Steiner E, Tonberger E	X 000 001	15 4 11	8 3 5	16 5 11	11 5 6	28 8 20	6 - 6	- - -	5 1 4
01737	Schmaritzen ZH	001	6	6	7	7	21	-	-	3
01738	Schneßnitz ZH Gerolter E, Golter E, Koller E, Modl E, Reibnegger E, Salzer E, Soldernig E, Tschrischnig E, Wieser E	001	15	13	15	14	44	1	-	11
01731	St. Georgen D Kainz E	001	22	17	29	26	65	2	1	4
01732	St. Jakob W Frießler E	001	6	3	5	4	9	4	-	2
01733	St. Johann R Süßmann E	001	12	9	13	11	35	1	3	4
01734	St. Magdalen E	001	2	2	2	3	7	-	-	1
01735	St. Peter R Bergbauer E	001	7	6	7	6	20	1	-	4
<b>01739</b>	<b>Straßburg-Stadt St 681 (46°53'44",14°19'05")</b> Schloss Straßburg Schl	<b>X 000 001</b>	<b>313 312 1</b>	<b>264 263 1</b>	<b>514 513 1</b>	<b>477 476 1</b>	<b>1.230 1.229 1</b>	<b>89 89 -</b>	<b>66 66 -</b>	<b>32 32 -</b>
01740	Unteraich ZH	001	3	3	3	3	9	-	-	3
01741	Unterfarcha R	001	4	3	4	3	14	1	-	2
01742	Unterrain ZH Wucherer E	001	2	2	2	2	9	-	-	2
01743	Wildbach ZH Wildbacher E	001	9	9	12	12	40	-	-	6
01744	Wilpling E	001	2	2	2	2	8	-	-	1
01745	Winklern ZH	001	9	6	10	7	28	-	-	6

## Sankt Veit an der Glan

Gemeindenname OKZ    Ortschaftsname	ZB ZSP	Gebäude insges.	Geb.mit Haupt- wohnsitz	Wohnun- gen	Haus- halte	Wohn- bevölk.	Neben- wohnsitz- fälle	Ar- beits- stätten	L + F Betr.- stätten
--	-----------	--------------------	-------------------------------	----------------	----------------	------------------	------------------------------	--------------------------	----------------------------

Bödendorf E, Lady E, Maier E, Oberflechl E, Oberwinkler E, Unterflechl E, Unterwinkler E

### Zählsprengelübersicht:

Straßburg-Zentralgebiet	000	326	274	530	490	1.269	90	66	42
Straßburg-Umgebung	001	328	259	349	303	1.066	48	23	152

### Weitensfeld im Gurktal M

<b>205 31</b>	<b>X</b>	<b>783</b>	<b>678</b>	<b>890</b>	<b>800</b>	<b>2.474</b>	<b>165</b>	<b>84</b>	<b>260</b>
---------------	----------	------------	------------	------------	------------	--------------	------------	-----------	------------

Gerichtsbezirk: Sankt Veit an der Glan

Fläche: 9.576,47 ha

Katastralgemeinden: Altenmarkt 2.107,46 ha, Braunsberg 527,00 ha, Linder 1.425,63 ha, Thurnhof 1.994,11 ha, Weitensfeld 123,72 ha, Wullroß 2.314,14 ha, Zweinitz 1.084,41 ha

Postleitzahlen: Gemeindeamt: 9344 weitere: 9343, 9345

Österr. Karte: 185

Höhenklasse: 6

NUTS 3-Code: AT213

01746	Ading R	002	7	5	7	5	19	4	-	5
01747	Aich R	001	25	22	26	23	65	5	2	8
01748	Altenmarkt D	002	14	11	12	11	43	2	1	3
	Kremegger E, Meßner E, St. Johann Ki									
01749	Bach (Zweinitz) E	002	1	1	1	1	1	-	-	1
	Brandstätter E, Hochfrieger E									
01750	Braunsberg R	002	14	13	14	13	42	3	1	7
	Gugler E, Pichler E, Unter-Fressenfelder E									
01751	Brunn (Zweinitz) R	002	9	7	9	7	37	-	-	7
	Brünner E, Frieger E, Moser E, Ofner E									
01752	Dalling E	002	2	2	4	2	8	-	1	1
01753	Dielach E	002	1	1	1	1	5	-	-	1
01754	Dolz R	002	14	11	14	11	35	2	-	5
	Kohlgruber E, Speckbauer E									
01755	Edling R	002	19	15	21	17	57	2	-	11
	Wiesenbauer E									
01756	Engelsdorf R	002	11	10	12	11	41	2	-	5
	Brünner E, Lackner E									
01757	Grabenig ZH	002	17	15	17	15	70	-	1	12
	Binter E, Ebner E, Kulterer E, Pötschger E, Unterpoganz E									
01573	Grua ZH	003	4	4	4	4	14	4	-	3
01758	Hafendorf R	002	32	28	36	32	95	9	3	7
	Vöstl E									
01759	Hardernitzen D	000	26	24	29	28	70	9	1	6

### Sankt Veit an der Glan

Gemeindename OKZ	Ortschaftsname	ZB ZSP	Gebäude insges.	Geb.mit Haupt- wohnsitz	Wohnun- gen	Haus- halte	Wohn- bevölk.	Neben- wohnsitz- fälle	Ar- beits- stätten	L + F Betr.- stätten
	Granglitzhof E									
01760	Hundsdorf R	002	3	3	3	3	14	1	-	3
	Peuchl E, Rochale E, Stegner E									
01761	Kaindorf D 722	002	54	52	65	65	205	10	8	16
	Brugger E, Flotthube E, Glanzer E, Harder E, Strutz E									
01762	Kleinglödnitz R	002	3	1	3	1	1	6	-	1
	Pirker E									
01763	Kötschendorf R	002	28	26	28	26	96	3	1	12
	Kreuzwirt Gh									
01764	Kraßnitz R	002	9	6	8	6	17	3	1	4
	Hofer E, Pick E									
01765	Lind R	002	13	12	13	12	31	7	1	7
01766	Massanig E	002	2	1	2	1	1	-	-	-
01767	Mödring ZH	002	6	6	6	6	22	-	-	3
	Bacher E, Galgenhütte Jhtt, Heitzer E, Jußnig E, Mödringer E									
01768	Mödrisch E	002	2	2	2	2	6	1	-	2
01769	Nassing R	002	4	2	6	4	13	-	-	3
01770	Niederwurz E	002	1	1	1	1	1	-	-	1
01771	Oberort R	002	15	14	16	15	45	5	-	12
	Bacher E, Isgrad E, Kerschbaumer E, Kögelbauer E, Potesser E, Sabitzer E, Tschetschg E									
01772	Planitz R	002	18	17	19	17	54	3	-	11
	Dalling E, Drucker E, Zuchart E									
01582	Psein ZH	003	9	9	9	9	34	-	-	8
	Grantner E, Hadebauer E, Hurlitsch E, Simele E									
01773	Reinsberg ZH	002	4	3	4	3	18	3	-	4
	Dörfler E, Felder E, Malmegger E, Passegger E									
01774	Sadin ZH	002	9	6	9	6	26	1	1	4
	Leitner E, Lippitzer E, Perl E, Wurzer E									
01775	St. Andrä D	002	13	12	13	15	83	1	2	6
01776	Steindorf R	002	5	3	6	4	14	5	1	2
	Lassnig E, Pettacher E									
01777	Traming R	002	5	5	5	5	17	-	-	4
	Neubauer E									
01778	Tschriet R	002	3	3	4	4	18	1	-	3
<b>01779</b>	<b>Weitensfeld M 702</b> <b>(46°50'42",14°11'33")</b>	<b>000</b>	<b>220</b>	<b>182</b>	<b>292</b>	<b>259</b>	<b>651</b>	<b>57</b>	<b>46</b>	<b>29</b>

### Sankt Veit an der Glan

Gemeindename OKZ    Ortschaftsname	ZB ZSP	Gebäude insges.	Geb.mit Haupt- wohnsitz	Wohnun- gen	Haus- halte	Wohn- bevölk.	Neben- wohnsitz- fälle	Ar- beits- stätten	L + F Betr.- stätten
01781    Wullroß E	002	2	1	2	1	5	-	-	1
01782    Wurz ZH	002	2	2	2	2	7	-	-	2
Großwurzer E, Kleinwurzer E									
01783    Zammelsberg D	002	23	21	23	22	79	2	3	6
01784    Zauchwinkel ZH	002	4	4	4	4	18	-	-	3
Santner E, Zauchner Fbk									
01785    Zweinitz D 720	001	130	115	138	126	396	14	10	31
Bauer in Egg E, Knaller E, Schloss Thurnhof Schl									
<b>Zählsprengeleübersicht:</b>									
Weitensfeld-Markt	000	246	206	321	287	721	66	47	35
Zweinitz	001	155	137	164	149	461	19	12	39
Weitensfeld-Umgebung	002	369	322	392	351	1.244	76	25	175
Psein	003	13	13	13	13	48	4	-	11



## Spittal an der Drau

Gemeindenname OKZ    Ortschaftsname	ZB ZSP	Gebäude insges.	Geb.mit Haupt- wohnsitz	Wohnun- gen	Haus- halte	Wohn- bevölk.	Neben- wohnsitz- fälle	Ar- beits- stätten	L + F Betr.- stätten
--	-----------	--------------------	-------------------------------	----------------	----------------	------------------	------------------------------	--------------------------	----------------------------

### Zählsprengelübersicht:

Bad Kleinkirchheim	000	952	513	1.603	720	1.863	756	263	130
--------------------	-----	-----	-----	-------	-----	-------	-----	-----	-----

### Baldramsdorf

<b>206 02</b>	<b>000</b>	<b>592</b>	<b>511</b>	<b>695</b>	<b>661</b>	<b>1.819</b>	<b>65</b>	<b>34</b>	<b>126</b>
---------------	------------	------------	------------	------------	------------	--------------	-----------	-----------	------------

Gerichtsbezirk: Spittal an der Drau  
 Fläche: 3.794,84 ha  
 Katastralgemeinden: Baldramsdorf 2.582,62 ha, Gschieß 1.212,22 ha  
 Postleitzahlen: Gemeindeamt: 9805 weitere: 9800  
 Österr. Karte: 182  
 Höhenklasse: 5  
 NUTS 3-Code: AT212

<b>01825 Baldramsdorf D 584 (46°48'08",13°27'07")</b>	<b>000</b>	<b>170</b>	<b>153</b>	<b>209</b>	<b>201</b>	<b>529</b>	<b>11</b>	<b>11</b>	<b>27</b>
---	------------	------------	------------	------------	------------	------------	-----------	-----------	-----------

Hochalmhütte Jhtt, Hoferhütte Jhtt, Rieplhütte Jhtt

01826 Faschendorf D	000	11	11	17	16	43	5	-	8
---------------------	-----	----	----	----	----	----	---	---	---

01827 Gendorf D 563	000	99	91	107	105	330	7	4	25
---------------------	-----	----	----	-----	-----	-----	---	---	----

01828 Goldeck We	000	36	1	13	1	2	5	3	-
------------------	-----	----	---	----	---	---	---	---	---

Goldeckhütte Schh, Kramer Jhtt, Krendlmaralm Agh

01829 Lampersberg R	000	4	1	1	1	1	-	-	1
---------------------	-----	---	---	---	---	---	---	---	---

Almen: Lampersberger Alm

01830 Oberaich W	000	4	4	4	4	17	-	-	3
------------------	-----	---	---	---	---	----	---	---	---

01831 Rosenheim D 567	000	110	108	139	138	380	14	6	21
-----------------------	-----	-----	-----	-----	-----	-----	----	---	----

01832 Schüttbach ZH	000	24	19	24	23	68	2	2	8
---------------------	-----	----	----	----	----	----	---	---	---

Bergerhütte Agh

Almen: Berger Alm

01833 Schwaig R (570)	000	32	29	38	35	94	11	2	11
-----------------------	-----	----	----	----	----	----	----	---	----

Almen: Schwaiger Alm

01834 Unterhaus D 570	000	102	94	143	137	355	10	6	22
-----------------------	-----	-----	----	-----	-----	-----	----	---	----

Edlinger Jhtt, Marhube Gh, Ruine Ortenburg Ru

### Zählsprengelübersicht:

Baldramsdorf	000	592	511	695	661	1.819	65	34	126
--------------	-----	-----	-----	-----	-----	-------	----	----	-----

### Berg im Drautal

<b>206 03</b>	<b>000</b>	<b>394</b>	<b>331</b>	<b>497</b>	<b>449</b>	<b>1.373</b>	<b>91</b>	<b>55</b>	<b>122</b>
---------------	------------	------------	------------	------------	------------	--------------	-----------	-----------	------------

Gerichtsbezirk: Spittal an der Drau  
 Fläche: 5.426,80 ha  
 Katastralgemeinden: Berg 2.842,88 ha, Emberg 1.564,50 ha, Goppelsberg 1.019,42 ha  
 Postleitzahlen: Gemeindeamt: 9771 weitere: 9761  
 Österr. Karte: 181, 198  
 Höhenklasse: 6  
 NUTS 3-Code: AT212





## Spittal an der Drau

Gemeindename OKZ    Ortschaftsname	ZB ZSP	Gebäude insges.	Geb.mit Haupt- wohnsitz	Wohnun- gen	Haus- halte	Wohn- bevölk.	Neben- wohnsitz- fälle	Ar- beits- stätten	L + F Betr.- stätten
Holztratten ZH, Unterm Kolm R									
01847 Grientschnig R	000	16	16	19	19	56	2	-	8
01848 Nörenach R (680)	000	45	42	62	58	167	2	-	12
01849 Raßnig R	000	23	20	25	22	58	2	1	5
Almen: Amlacher Alm									
01850 Rietschach R	000	18	14	21	19	63	4	2	10
Oberrietschach R, Tonele E									
01851 Schmelz R (640)	000	71	62	84	79	237	4	4	6
01852 Stein R	000	22	15	19	16	69	5	1	11
Orter E, Schloss Stein Schl, Schuster E									
Almen: Fürstliche Alm, Ochsenalm, Steiner Alm									
01853 Suppersberg R 913	000	21	20	22	22	83	-	-	17
Almen: Glatschalm, Suppalm									
01854 Weinberg ZH	000	6	5	7	6	23	2	1	6
Almen: Weinberger Alm									
<b>Zählsprengelübersicht:</b>									
Dellach im Drautal	000	501	432	681	632	1.769	66	61	153

### Flattach

<b>206 07</b>	<b>000</b>	<b>483</b>	<b>367</b>	<b>560</b>	<b>479</b>	<b>1.373</b>	<b>89</b>	<b>67</b>	<b>136</b>
---------------	------------	------------	------------	------------	------------	--------------	-----------	-----------	------------

Gerichtsbezirk: Spittal an der Drau

Fläche: 9.869,40 ha

Katastralgemeinden: Flattach 1.789,75 ha, Fragant 8.079,65 ha

Postleitzahl: 9831

Österr. Karte: 154, 180, 181

Höhenklasse: 6

NUTS 3-Code: AT212

01887 Außerfragant D 724	000	103	78	120	107	301	24	18	20
Blonhütte Jhtt, Tuschentaler E									
Almen: Obere Weißensteinalm, Untere Weißensteinalm									
<b>01888 Flattach D 696 (46°56'10",13°07'43")</b>	<b>000</b>	<b>153</b>	<b>122</b>	<b>194</b>	<b>165</b>	<b>429</b>	<b>36</b>	<b>24</b>	<b>23</b>
01889 Flattachberg ZH (990)	000	32	27	33	31	118	7	1	16
Bugl E, Großfercher E, Kleinfercher E, Moser E									
Almen: Buglhütte, Edenhütte, Gruberhütte, Moserhütte, Vierbauchhütte									
01890 Grafenberg R	000	19	14	20	16	50	2	-	14
Granig E, Lobitzbauer E, Pritschnig E									
01891 Innerfragant R 1074	000	35	17	33	24	74	4	10	13
Badmeister Agh, Duisburger Hütte Schh, Eisseehaus Agh, Fraganter Hütte Schh, Fraganter Jugendherberge Fhei,									





## Spittal an der Drau

Gemeindename OKZ    Ortschaftsname	ZB ZSP	Gebäude insges.	Geb.mit Haupt- wohnsitz	Wohnun- gen	Haus- halte	Wohn- bevölk.	Neben- wohnsitz- fälle	Ar- beits- stätten	L + F Betr.- stätten
01919 Tröbelsberg W	001	3	3	6	6	25	1	-	3
01920 Waisach D 602	001	31	27	43	42	117	7	1	8
Almen: Waisacher Alm									
02227 Wassertheuer E	002	2	2	3	3	14	1	-	4
01921 Weneberg E	001	2	2	2	2	10	-	1	2
<b>Zählsprengelübersicht:</b>									
Greifenburg	000	447	335	629	558	1.384	169	96	70
Bruggen	001	112	93	136	127	372	26	8	47
Kerschbaum	002	74	34	83	47	155	22	4	42

### Großkirchheim

<b>206 05</b>	<b>000</b>	<b>478</b>	<b>396</b>	<b>489</b>	<b>459</b>	<b>1.606</b>	<b>140</b>	<b>63</b>	<b>162</b>
---------------	------------	------------	------------	------------	------------	--------------	------------	-----------	------------

Gerichtsbezirk: Spittal an der Drau

Fläche: 10.977,98 ha

Katastralgemeinden: Döllach 144,47 ha, Mitten 4.727,78 ha, Putschall 3.437,14 ha, Sagritz 1.136,43 ha, Winkel Sagritz 1.532,16 ha

Postleitzahl: 9843

Österr. Karte: 153, 154, 179, 180

Höhenklasse: 8

NUTS 3-Code: AT212

01855 Allas R	000	10	9	10	10	46	3	1	7
17372 Am Putzenhof We	000	14	2	14	2	7	36	-	-
<b>01856 Döllach D 1013 (46°58'23",12°53'52")</b>	<b>000</b>	<b>164</b>	<b>136</b>	<b>177</b>	<b>171</b>	<b>509</b>	<b>49</b>	<b>43</b>	<b>19</b>
Schloss Großkirchheim Schl									
01857 Egg ZH	000	6	4	4	4	14	-	-	3
Almen: Tschulnigalm, Zoggleralm									
01858 Göritz R	000	12	11	12	12	41	1	-	7
Almen: Göritzer Alm, Lenzeralm, Taxeralm									
01859 Kraß ZH	000	18	18	18	18	66	4	1	7
Almen: Lackneralm									
01860 Mitteldorf D 1117	000	28	25	27	27	109	8	2	8
01861 Mitten R 1294	000	50	44	48	47	180	7	-	34
Kaiser W									
Almen: Mittner Kaser, Riegerkaser, Trögerhütte									
01862 Putschall R 1050	000	30	25	28	28	101	3	2	14
Adolf-Noßberger-Hütte Schh, Klausner E									
Almen: Gradenalm									
01863 Ranach ZH	000	13	11	13	11	52	4	1	10
Almen: Angereralm, Bartleralm, Lamprechtalm, Schoberalm									



### Spittal an der Drau

Gemeindenname OKZ	Ortschaftsname	ZB ZSP	Gebäude insges.	Geb.mit Haupt- wohnsitz	Wohnun- gen	Haus- halte	Wohn- bevölk.	Neben- wohnsitz- fälle	Ar- beits- stätten	L + F Betr.- stätten
Bräuninger E, Edlinger E, Fleißkapelle Ki, Glanzner E, Ober Schachnern R, Polier E, Unter Schachnern R										
Almen: Schachnerkasern										
01929	Untertauern ZH (1450)	000	50	17	47	25	74	10	8	18
Wallackhaus Agh, Wegscheider E										
Almen: Ebnerkaser, Gruberkaser, Guttalalm, Kramserkaser, Seppenalm, Wernischalm										
01930	Winkl ZH (1300)	000	100	60	98	86	226	15	30	31
Bricciuskapelle Ki, Elberfelder Hütte Schh, Erzherzog-Johann-Hütte Schh, Franz-Josefs-Haus Agh, Franz-Josefs-Höhe ZH, Gipperkapelle Ki, Glockner-Biwakschachtel Schh, Glockner-Haus Agh, Hofmannshütte Schh, Karl-Volkert-Haus Agh, Marx E, Oberwalderhütte Schh, Pasterzenhaus Agh, Salmhütte Schh, Schöneck Agh, Wallner E, Wirtsbaueralm Agh, Zaderer E										
Almen: Bäuerles Hochkaser, Breimiskaser, Bruchetalm, Golmitzerkaser, Hinterm-Holz-Alm, Hochkasern, Leiter Ochsnerhütte, Leiteralm, Oberer Gollmitzer, Ochsnerhütte, Plankasern, Putschaller Wirtalm, Sturmalm, Trogalm, Tröglkaser										
01931	Wolkersdorf R	000	19	15	21	19	43	5	2	-
<b>Zählsprengelübersicht:</b>										
	Heiligenblut	000	478	309	539	449	1.185	94	104	153

### Irschen

<b>206</b>	<b>11</b>	<b>X</b>	<b>662</b>	<b>509</b>	<b>764</b>	<b>650</b>	<b>2.080</b>	<b>106</b>	<b>58</b>	<b>157</b>
------------	-----------	----------	------------	------------	------------	------------	--------------	------------	-----------	------------

Gerichtsbezirk: Spittal an der Drau

Fläche: 3.334,65 ha

Katastralgemeinden: Irschen 1.866,65 ha, Rittersdorf 845,77 ha, Simmerlach 622,23 ha

Postleitzahlen: Gemeindeamt: 9773 weitere: 9781

Österr. Karte: 180, 197

Höhenklasse: 6

NUTS 3-Code: AT212

01933	Glanz R	001	29	29	34	34	116	1	4	5
01934	Griebitsch R	001	17	9	16	9	38	4	-	9
Kröll E										
Almen: Griebitschalm										
01935	Gröfelhof R (620)	001	81	73	88	83	263	15	1	7
01936	Hintergassen R	000	23	18	25	23	76	8	-	6
<b>01937</b>	<b>Irschen D 801</b> <b>(46°45'24",13°01'33")</b>	<b>000</b>	<b>106</b>	<b>88</b>	<b>149</b>	<b>142</b>	<b>430</b>	<b>23</b>	<b>22</b>	<b>20</b>
01938	Leppen R	000	59	11	60	11	41	3	1	8
Bergheimat Agh, Edner E, Leppner Alm We										
Almen: Ochsnerhütte, Pflüglhütte, Pirkeralm										
01939	Mötschlach R	001	22	22	24	24	82	2	2	7
01940	Pflügen W	001	5	5	5	5	13	-	-	2
01941	Pölland R	000	20	16	22	19	60	8	2	4
01942	Potschling R	001	19	16	20	18	51	2	1	10

## Spittal an der Drau

Gemeindenname OKZ    Ortschaftsname	ZB ZSP	Gebäude insges.	Geb.mit Haupt- wohnsitz	Wohnun- gen	Haus- halte	Wohn- bevölk.	Neben- wohnsitz- fälle	Ar- beits- stätten	L + F Betr.- stätten
01943 Rittersdorf R 720 Diemling E	001	69	52	72	61	206	13	6	21
01944 Schörstadt R	000	21	19	25	24	82	1	1	8
01945 Simmerlach D 670	001	132	114	161	153	442	21	13	29
01946 Stresweg R 838 Mar E	000	28	24	34	31	125	5	5	13
01947 Weneberg R Knappenstube E, Oberkreuter E, Stotter E, Unterkreuter E, Weneberger Alm We Almen: Halterhütte, Unteralmhütte	000	31	13	29	13	55	-	-	8
<b>Zählsprengelübersicht:</b>									
Irschen-Nord	000	288	189	344	263	869	48	31	67
Irschen-Süd und Ost	001	374	320	420	387	1.211	58	27	90

### **Kleblach-Lind**

<b>206</b>	<b>13</b>	<b>X</b>	<b>362</b>	<b>316</b>	<b>439</b>	<b>418</b>	<b>1.299</b>	<b>53</b>	<b>34</b>	<b>139</b>
------------	-----------	----------	------------	------------	------------	------------	--------------	-----------	-----------	------------

Gerichtsbezirk: Spittal an der Drau  
 Fläche: 6.297,59 ha  
 Katastralgemeinden: Blaßnig 2.681,72 ha, Lind 3.615,87 ha  
 Postleitzahl: 9753  
 Österr. Karte: 181, 182, 199  
 Höhenklasse: 5  
 NUTS 3-Code: AT212

01950 Bärmbad ZH Brandner E, Huber E	001	5	2	3	2	9	-	-	3
01951 Blaßnig ZH	000	5	5	5	5	22	-	-	5
01952 Kleblach R (570)	000	75	69	114	108	338	12	7	21
01953 Lengholz R (600) Almen: Lengholzer Alm, Wieslhütte	000	19	15	17	16	75	3	1	13
02160 Leßnig R	002	20	16	22	21	72	2	7	9
<b>01954 Lind im Drautal D 589</b> <b>(46°46'05",13°21'28")</b> Auen E, Guggenbichl E, Kims E, Schießstratten R Almen: Karhütte, Lindner Alm, Marderbödenhütte, Schwandlhütte	<b>001</b>	<b>203</b>	<b>184</b>	<b>243</b>	<b>236</b>	<b>668</b>	<b>23</b>	<b>19</b>	<b>59</b>
17312 Obergottesfeld E	002	2	1	1	1	1	-	-	1
02163 Pirkeben ZH Almen: Brunnerhütte, Kapelleralm, Pirkebner Alm, Turggerhütte	002	5	5	7	6	29	4	-	5
01955 Radlberg ZH Hansbauer E Almen: Radlberger Alm	000	11	8	11	9	37	3	-	9



### Spittal an der Drau

Gemeindename OKZ   Ortschaftsname	ZB ZSP	Gebäude insges.	Geb.mit Haupt- wohnsitz	Wohnun- gen	Haus- halte	Wohn- bevölk.	Neben- wohnsitz- fälle	Ar- beits- stätten	L + F Betr.- stätten
01956 Siflitz ZH (1000)	001	17	11	16	14	48	6	-	14
Hintersiflitz R, Luggenhütte Jhht, Vordersiflitz R									
Almen: Bärnbißhütte, Jahnalm, Siflitzer Kuhalm, Siflitzhütte									
<b>Zählsprengelübersicht:</b>									
Kleblach	000	110	97	147	138	472	18	8	48
Lind im Drautal	001	225	197	262	252	725	29	19	76
Leßnig	002	27	22	30	28	102	6	7	15

### Krems in Kärnten

**206 42**                                 **X**                 **794**                 **552**                 **954**                 **700**                 **2.157**                 **322**                 **91**                 **351**

Gerichtsbezirk: Spittal an der Drau

Fläche: 20.710,65 ha

Katastralgemeinden: Eisentratten 2.777,67 ha, Kremsbrücke 5.402,85 ha, Leoben 6.647,00 ha, Nöring 2.429,09 ha, Puchreit 1.011,41 ha, Reitern 1.145,29 ha, St. Nikolai 1.297,34 ha

Postleitzahlen: Gemeindeamt: 9861 weitere: 9862

Österr. Karte: 156, 157, 182, 183

Höhenklasse: 8

NUTS 3-Code: AT212

01868 Densdorf R	000	15	14	17	16	47	1	1	10
<b>01869 Eisentratten D 807</b> <b>(46°55'21",13°34'38")</b>	<b>000</b>	<b>103</b>	<b>88</b>	<b>152</b>	<b>145</b>	<b>401</b>	<b>15</b>	<b>26</b>	<b>21</b>
01870 Gamschitz R	000	28	25	32	30	88	4	-	5
Glanzer E									
01871 Hammerboden R	000	4	3	5	4	10	-	-	1
01872 Heitzelsberg R	000	31	25	32	28	103	6	1	20
Almen: Gartenhütte									
01966 Illwitzen ZH	001	5	5	5	5	16	2	-	4
01967 Innerkrems R	001	147	27	185	32	78	188	26	8
Holzfeind E, Nockalmhof Agh, Stocksreiter E									
Almen: Bärengrubenalm, Erlacherhütte, Friesenhals-Zechneralm, Greiseneckalm, Hanshütte, Heiligenbachalm, Jagglbaueralm, Kameritzhütte, Kesselgrubenalm, Kirchbaumerhütte, Kremsbergerhütte, Postmeisteralm, Sandriesslerhütte, Sauereggalm, Schalteralm, Stockenbojerhütte, Zechnerhütte, Zenzhütte									
01873 Innernöring ZH	000	43	28	47	28	91	7	6	20
Hansbauer Agh, Lamprecht E, Pulverer E, Thomanbauerhütte Agh, Valtebauer E, Zwinger E									
Almen: Bacherhütte, Brunnerhütte, Gapperhütte, Glanzeralm, Hansbauerhütte, Hoisbauerhütte, Lamprechtalm, Lamprechthütte, Langanderlehütte, Messnerhütte, Volpinihütte, Walkerhütte, Wenzlhütte									
01968 Kremsbrücke D 952	001	42	37	64	61	161	10	13	21
01874 Laggen R	000	19	12	18	13	51	2	2	15
Keuschenbauer E, Löscher E, Ramsauer Jh, Steiger E									
Almen: Lagerhütten									
01875 Leoben R	000	20	15	28	21	44	2	1	8

### Spittal an der Drau

Gemeindenname OKZ	Ortschaftsname	ZB ZSP	Gebäude insges.	Geb.mit Haupt- wohnsitz	Wohnun- gen	Haus- halte	Wohn- bevölk.	Neben- wohnsitz- fälle	Ar- beits- stätten	L + F Betr.- stätten
01876	Leobengraben ZH	000	29	17	28	21	57	9	1	12
	Felsenwirt Gh, Grabner W, Schoberhaus E, Sporn E, Stranner E									
	Almen: Bliemhütte, Großleobenalm, Hofalm, Peterwirthütte, Steigerhütte, Untere Kollerhütte									
01877	Lientsch R	000	24	22	27	26	98	4	-	11
01969	Neuhammer E	001	1	1	2	2	5	-	-	1
01970	Oberburgstallberg R	001	5	5	6	6	39	1	-	6
	Graumann E, Kleindienst E									
	Almen: Lippbauerhütte									
01971	Oberkramsberg R	001	5	3	4	3	17	3	1	4
01879	Pirkeggen R	000	11	10	14	14	35	1	-	11
	Strauß E									
	Almen: Leobeneggerhütte, Mailänderhütte									
01972	Pleißnitz D	001	25	19	25	21	75	6	-	15
	Gungitzer E									
01880	Pressingberg R	000	34	29	37	31	112	2	3	25
	Egarter E, Glawugger E, Helio Carinthia Camp Camp, Hiasbauer E, Hoferhütte Jhtt, Hösl E, Hübler E, Niggelebauer E, Schwarzenbach E, Wastlbauer E									
	Almen: Glawuggerhütte, Jonsbauerhütte, Niggelebauerhütte, Obere Kollerhütte, Pressinghütte, Schoberalm, Thomanbauerhütte									
01881	Puchreit R	000	26	19	30	23	78	10	2	18
	Christebauer E, Hoferhütte Agh, Korpitscher E, Neunegger E, Ochsenhalter E, Schuster E, Schusterhütte Jhtt									
	Almen: Christebauerhütte, Puchreiter Hütten									
01973	Purbach R	001	4	4	5	5	22	1	-	4
	Loitl E									
01974	Rauchenkatsch We	001	1	-	1	-	-	2	-	-
01975	Reitern ZH	001	15	14	16	15	54	7	-	14
	Erlacher E, Grünsangerl E, Jagglbauer E, Schwaig E									
	Almen: Anderlebauerhütte, Angerlhütte, Peterbauerhütte									
01882	Sonnberg R (1040)	000	35	30	40	36	100	7	1	26
	Ebner E, Egger E, Huß E, Kohlberger E, Straßer E									
01976	St. Nikolai R	001	19	14	19	16	55	4	-	7
01977	Steinwand R	001	3	3	4	4	13	-	-	3
01978	Untenburgstallberg R	001	10	8	11	9	37	7	-	8
	Grabenbauer Jh									
	Almen: Kranglalm									
01979	Unterkramsberg R	001	10	10	10	10	33	-	-	8
01884	Unterkramsbrücke E	000	2	2	2	2	4	-	-	1

## Spittal an der Drau

Gemeindenname OKZ	Ortschaftsname	ZB ZSP	Gebäude insges.	Geb.mit Haupt- wohnsitz	Wohnun- gen	Haus- halte	Wohn- bevölk.	Neben- wohnsitz- fälle	Ar- beits- stätten	L + F Betr.- stätten
01980	Vorderkrams ZH	001	28	21	33	26	72	5	2	11
	Dörer E									
	Almen: Frankhoferhütte, Jagglbauerhütte, Juryhütte, Malteinerhütte, Obere Beyrerhütte, Untere Beyrerhütte									
01886	Vordernöring R (1082)	000	39	35	44	39	137	8	3	28
	Gamper E, Greimann E									
	Almen: Bergerhütten, Hermannhütte, Krammerhütte									
01981	Wetschenbach R	001	9	7	10	8	24	8	1	5
	Wallner E									
17392	Winkl	000	2	-	1	-	-	-	1	-
	Karlbad Agh									
	Almen: Sacklhütte, Stangalm, Tangernalm									
<b>Zählsprengeübersicht:</b>										
	Eisenratten	000	465	374	554	477	1.456	78	48	232
	Kremsbrücke	001	329	178	400	223	701	244	43	119

### Lendorf

**206 16 000 488 435 624 573 1.776 81 67 129**

Gerichtsbezirk: Spittal an der Drau  
 Fläche: 3.430,45 ha  
 Katastralgemeinden: Hühnersberg 2.283,59 ha, Lendorf 1.146,86 ha  
 Postleitzahlen: Gemeindeamt: 9811 weitere: 9800  
 Österr. Karte: 182  
 Höhenklasse: 5  
 NUTS 3-Code: AT212

01982	Feicht R (610)	000	31	25	34	32	97	5	6	12
	Maria Bichl R									
01983	Feichtendorf R	000	19	15	16	16	58	3	4	6
01984	Freßnitz R	000	9	6	10	9	23	-	4	2
01985	Hühnersberg ZH (870)	000	114	102	132	122	451	25	11	55
	Edling R, Kohlmaierhütte Agh, Kohlmar E, Kolmwirt Gh, Pichorn R, Pistum R, St. Paul R									
	Almen: Ochsenhütte, Ruppalm, Salentinigalm, Steinbruggeralm									
<b>01986</b>	<b>Lendorf D 584</b>	<b>000</b>	<b>250</b>	<b>232</b>	<b>357</b>	<b>324</b>	<b>929</b>	<b>38</b>	<b>32</b>	<b>40</b>
	<b>(46°49'54",13°25'31")</b>									
	Am Letten E, Olschitzen R									
01987	Litzlhof Schl	000	3	1	2	1	4	-	3	1
01988	Rojach R	000	27	25	34	32	109	-	2	6
	Rojachhof Mh									
01989	St. Peter in Holz R	000	26	20	26	25	73	9	5	5
01990	Windschnurn R	000	9	9	13	12	32	1	-	2

## Spittal an der Drau

Gemeindenname OKZ    Ortschaftsname	ZB ZSP	Gebäude insges.	Geb.mit Haupt- wohnsitz	Wohnun- gen	Haus- halte	Wohn- bevölk.	Neben- wohnsitz- fälle	Ar- beits- stätten	L + F Betr.- stätten
--	-----------	--------------------	-------------------------------	----------------	----------------	------------------	------------------------------	--------------------------	----------------------------

### Zählsprengelübersicht:

Lendorf	000	488	435	624	573	1.776	81	67	129
---------	-----	-----	-----	-----	-----	-------	----	----	-----

### Lurnfeld M

<b>206 43</b>	<b>X</b>	<b>815</b>	<b>711</b>	<b>1.044</b>	<b>984</b>	<b>2.718</b>	<b>106</b>	<b>117</b>	<b>120</b>
---------------	----------	------------	------------	--------------	------------	--------------	------------	------------	------------

Gerichtsbezirk: Spittal an der Drau

Fläche: 3.302,33 ha

Katastralgemeinden: Möllbrücke I 486,37 ha, Möllbrücke II 1.623,04 ha, Möllbrücke III 199,27 ha, Pusarnitz 993,65 ha

Postleitzahlen: Gemeindeamt: 9813 weitere: 9811, 9812, 9814

Österr. Karte: 182

Höhenklasse: 5

NUTS 3-Code: AT212

02022	Altenmarkt D	000	22	20	28	26	79	2	3	2
	St. Magdalena Ki									
02100	Drauhofen	002	5	2	5	2	7	-	1	1
	Schloss Drauhofen Schl									
02101	Göriach D 768	002	85	75	97	92	281	2	8	31
	Gronitzer E, Norbertjagdhütte Jhtt, Zedlacher E									
	Almen: Göriacher Alm									
02102	Metnitz D	002	18	16	18	17	50	7	2	5
<b>02023</b>	<b>Möllbrücke M 557</b> <b>(46°49'58",13°22'09")</b>	<b>000</b>	<b>358</b>	<b>311</b>	<b>535</b>	<b>502</b>	<b>1.280</b>	<b>57</b>	<b>73</b>	<b>14</b>
02024	Pattendorf D	000	54	52	59	57	164	5	6	6
02025	Premersdorf R	000	18	14	16	15	47	-	-	6
02103	Pusarnitz D 601	002	165	142	191	185	524	24	18	31
	Ruine Feldsberg Ru									
02104	St. Gertraud R	002	5	5	7	7	29	1	-	6
02105	St. Stefan W	002	3	2	4	3	7	-	-	1
02106	Steindorf D	002	60	55	63	59	187	6	4	7
02107	Stöcklern R	002	12	12	14	14	44	2	1	5
	Zoggermühle Mü									
02108	Tröbach ZH	002	10	5	7	5	19	-	1	5
	Hohenburg Ki, Hoisbauer E									
	Almen: Adambaueralm, Christebauerhütte, Gronitzeralm, Oberraunerhütte, Tröbacher Alm									

### Zählsprengelübersicht:

Möllbrücke	000	452	397	638	600	1.570	64	82	28
Pusarnitz	002	363	314	406	384	1.148	42	35	92

## Spittal an der Drau

Gemeindenname OKZ Ortschaftsname	ZB ZSP	Gebäude insges.	Geb.mit Haupt- wohnsitz	Wohnun- gen	Haus- halte	Wohn- bevölk.	Neben- wohnsitz- fälle	Ar- beits- stätten	L + F Betr.- stätten
-------------------------------------	-----------	--------------------	-------------------------------	----------------	----------------	------------------	------------------------------	--------------------------	----------------------------

### Mallnitz

**206 18**    **000**      **417**      **258**      **533**      **422**      **1.027**      **123**      **102**      **64**

Gerichtsbezirk: Spittal an der Drau

Fläche: 11.190,28 ha

Katastralgemeinden: Dössen 4.513,98 ha, Mallnitz 6.676,30 ha

Postleitzahl: 9822

Österr. Karte: 154, 155, 180, 181

Höhenklasse: 8

NUTS 3-Code: AT212

01997 Dösen ZH    000      42      12      16      12      32      15      4      13

Arthur-von-Schmid-Haus Schh, Bergrettungshütte Schh, Celler Hütte Schh, Döllnig E, Dösner Hütte Jhtt, Egger E, Konradhütte Agh, Leitnerhütte Jhtt, Pleschischghütte Jhtt, Säuleck Gh, Schwußnerhütte Agh, Seebachtal R, Spitzsteinhütte Jhtt, Talhütte Jhtt, Tromhütte Jhtt, Wollingerhütte Agh

Almen: Dösner Alm, Eggerhütte, Huberhütte, Lassacher Alm, Ochsnerhütte, Quatschnigalm

**01998 Mallnitz D 1191**    **000**      **201**      **140**      **272**      **225**      **528**      **86**      **68**      **26**  
**(46°59'19",13°10'14")**

Böseckhütte Schh, Gutenbrunn Agh, Hagener Hütte Schh, Häusleralm Agh, Jamnighütte Agh, Laschghütte Jhtt, Mindener Hütte Schh, Paßhuberhütte Jhtt, Stockerhütte Jhtt, Tauerntal ZH

Almen: Hintere Wolliggeralm, Vordere Wolliggeralm, Watzingeralm

01999 Rabisch ZH    000      13      9      10      9      36      2      4      9

Oswaldhütte E

02000 Stappitz D (1190)    000      161      97      235      176      431      20      26      16

Alpenrose Agh, Alte Hannoverhütte Jhtt, Auernigbodenhütte Jhtt, Hannoverhaus Schh, Hochalmblick Agh, Jos E, Samer E, Schrammwaldhütte Jhtt, Seebachtal ZH, Stoisehütte Jhtt, Weißenbachhütte Jhtt

Almen: Lubitzhütte, Seebachtal Alm, Valindalm

#### Zählsprengelübersicht:

Mallnitz    000      417      258      533      422      1.027      123      102      64

### Malta

**206 19**    **X**      **651**      **490**      **883**      **741**      **2.185**      **29**      **82**      **211**

Gerichtsbezirk: Spittal an der Drau

Fläche: 26.176,65 ha

Katastralgemeinden: Dornbach 8.673,57 ha, Malta 14.090,77 ha, Maltaberg 3.412,31 ha

Postleitzahlen: Gemeindeamt: 9854 weitere: 9853

Österr. Karte: 155, 156, 181, 182

Höhenklasse: 7

NUTS 3-Code: AT212

02001 Brandstatt R    001      39      21      33      25      73      2      13      11

Almrauschhütte Agh, Falleralm Agh, Gmünder Hütte Schh, Hinteres Maltatal ZH, Hochbrücke Agh, Jägersteighütte Jhtt, Kattowitz Hütte Schh, Kerschhacklhof Agh, Kleinlendhütte Jhtt, Kölnbreinspeicher Krwk, Kölnbreinstüberl Agh, Köpfl Jhtt, Maralmhütte Jhtt, Mirzhütte Jhtt, Obere Melnikhütte Jhtt, Obere Stallwandhütte Jhtt, Osnabrücker Hütte Schh, Sporthotel Maltatal Agh, Untere Stallwandhütte Jhtt, Villacher Hütte Schh, Winkleralmhütte Jhtt

Almen: Aichholzerhütte, Annemannhütte, Bacheralm, Fallerhütte, Hochalmhütte, Mühlbacheralm, Obere Marhütte, Ochsenhütte, Schlüsselhütte, Strannerhütte, Talgerhütte, Untere Marhütte, Untere Melnikhütte, Veidlbaueralm, Veidlbauerhütte, Wastlbauerhütte, Wolfganghütte

### Spittal an der Drau

Gemeindename OKZ	Ortschaftsname	ZB ZSP	Gebäude insges.	Geb.mit Haupt- wohnsitz	Wohnun- gen	Haus- halte	Wohn- bevölk.	Neben- wohnsitz- fälle	Ar- beits- stätten	L + F Betr.- stätten
02002	Brochendorf R	001	16	15	22	21	53	-	1	9
02003	Dornbach R (840)	001	60	49	77	65	178	3	3	26
	Reiter E, Schloss Dornbach Schl Almen: Bartlbauerhtt, Pirkehütte									
02004	Feistritz R	001	12	12	14	14	48	-	-	5
	Probstkeusche E, Probsttratte Hgr									
02005	Fischertratten R (780)	001	75	63	156	144	408	4	10	11
02006	Göß ZH	001	7	-	6	-	-	-	2	-
	Gießener Hütte Schh, Kolonie Jh, Mentebauerhütte Agh, Ritterhütte Jhtt Almen: Gößbauer, Obere Thomanbauerhütte, Obere Tröska, Thomanbaueralm, Tripp-Ochsenhütte, Tröskahütte, Untere Thomanbauerhütte									
02007	Gries R	001	23	22	28	27	86	-	-	12
	Fercherhof E									
02008	Hilpersdorf D (820)	001	54	48	66	59	183	5	2	31
02009	Kleinhattenberg ZH	001	13	10	13	10	30	1	-	8
	Talger E									
02010	Koschach R	001	21	14	20	15	49	3	6	5
	Pflüglhof Agh, Zirmhof Agh									
02011	Krainberg ZH	001	10	7	12	9	25	-	-	7
	Egger E, Gigler E									
<b>02012</b>	<b>Malta D 843</b> <b>(46°57'18",13°30'28")</b>	<b>000</b>	<b>195</b>	<b>168</b>	<b>296</b>	<b>276</b>	<b>799</b>	<b>7</b>	<b>39</b>	<b>52</b>
02013	Maltaberg ZH	001	78	18	79	21	84	2	2	16
	Kramerhütte Agh, Leonhardthütte Agh, Maltaberger Alm We, Wegscheiderhütte Jhtt Almen: Eggenhütte, Gmeinalm, Leitenhütte, Mitterbergerhütte, Ochsenhütte, Perschitzhütte, Untere Albhütte, Zirmhofhütte									
02014	Saps R	001	32	29	41	37	109	2	-	10
	Almen: Monggehütte									
02015	Schlatzing ZH	001	8	7	10	9	25	-	2	3
	Almen: Obere Tandlhütte, Plieschhütte, Tandlalm, Untere Tandlhütte									
02016	Schlatzingerau ZH	001	8	7	10	9	35	-	2	5
	Tierpark Diana Hgr									
<b>Zählsprengelübersicht:</b>										
	Malta-Zentrum	000	195	168	296	276	799	7	39	52
	Malta-Umgebung	001	456	322	587	465	1.386	22	43	159

## Spittal an der Drau

Gemeindenname OKZ    Ortschaftsname	ZB ZSP	Gebäude insges.	Geb.mit Haupt- wohnsitz	Wohnun- gen	Haus- halte	Wohn- bevölk.	Neben- wohnsitz- fälle	Ar- beits- stätten	L + F Betr.- stätten
<b>Millstatt M</b>									
<b>206 20</b>	<b>X</b>	<b>1.256</b>	<b>920</b>	<b>1.703</b>	<b>1.310</b>	<b>3.351</b>	<b>960</b>	<b>226</b>	<b>189</b>
Gerichtsbezirk: Spittal an der Drau Fläche: 5.777,28 ha Katastralgemeinden: Laubendorf 2.075,85 ha, Matzelsdorf 1.211,04 ha, Millstatt 678,96 ha, Obermillstatt 1.811,43 ha Postleitzahl: 9872 Österr. Karte: 182, 183 Höhenklasse: 6 NUTS 3-Code: AT212									
02059 Dellach D (620)	001	82	54	122	67	178	122	17	8
02060 Görtschach D	001	33	24	47	37	105	24	4	8
02061 Gössering R	001	16	13	17	16	57	5	2	5
02062 Grantsch R	001	32	24	37	29	80	31	1	5
02017 Großdombra D	000	39	33	95	80	185	26	4	8
02063 Hohengaß R	001	11	10	16	16	43	-	-	6
Almen: Walderalm									
02019 Kleindombra R	000	32	26	38	34	92	14	3	4
02064 Lammersdorf ZH (880)	001	67	47	73	57	163	56	8	13
Lammersdorfer Hütte Agh									
Almen: Götzfriedalm, Rohschusteralm									
02065 Laubendorf D 807	001	76	60	87	72	233	33	7	17
Burgstaller Gh									
Almen: Laubendorfer Alm									
02020 Lechnerschaft R	000	27	19	31	24	59	20	5	2
02066 Matzelsdorf D 848	001	62	48	69	60	185	21	6	22
Gaugler E									
Almen: Gaugler Hütte									
<b>02021 Millstatt M 611</b> <b>(46°48'18",13°34'24")</b>	<b>000</b>	<b>368</b>	<b>251</b>	<b>558</b>	<b>393</b>	<b>840</b>	<b>385</b>	<b>125</b>	<b>23</b>
Höfler E, Schloss Heroldeck Fhei									
02067 Obermillstatt D 857	X	184	148	207	185	492	77	14	32
	000	22	17	24	23	61	2	-	3
	001	162	131	183	162	431	75	14	29
Herzog W, Magnesitbergbau Wk, Walcher E									
Almen: Enzianhütte, Herzoghütte, Löxhütte, Obermillstätterhütte									
02068 Öttern R	001	5	5	5	5	19	1	1	4
02069 Pesenthein D	001	52	26	61	31	87	61	7	1
02070 Sappl D (840)	001	81	57	128	110	269	46	12	13
Ambroshütte Agh, Leitsberg W, Steggaber E									

## Spittal an der Drau

Gemeindename OKZ    Ortschaftsname	ZB ZSP	Gebäude insges.	Geb.mit Haupt- wohnsitz	Wohnun- gen	Haus- halte	Wohn- bevölk.	Neben- wohnsitz- fälle	Ar- beits- stätten	L + F Betr.- stätten
Almen: Leitsberghütte, Sappler Hütte									
02071    Schwaigerschaft ZH	001	37	31	43	39	115	4	7	9
Alexanderhütte Schh, Millstätter Hütte Schh, Schwaigerhütte Agh, Veitl E									
Almen: Brandlochhütte, Litzlhofalm, Riegelalm, Weinzierlhütte									
02073    Tschierweg R	001	52	44	69	55	149	34	3	9
Almen: Tschierwegeralm									
<b>Zählsprengelübersicht:</b>									
Millstatt	000	488	346	746	554	1.237	447	137	40
Obermillstatt	001	768	574	957	756	2.114	513	89	149

## Mörtschach

<b>206</b>	<b>22</b>	<b>000</b>	<b>341</b>	<b>242</b>	<b>366</b>	<b>298</b>	<b>942</b>	<b>40</b>	<b>35</b>	<b>137</b>
------------	-----------	------------	------------	------------	------------	------------	------------	-----------	-----------	------------

Gerichtsbezirk: Spittal an der Drau

Fläche: 7.479,97 ha

Katastralgemeinden: Mörtschach 4.357,49 ha, Stranach 3.122,48 ha

Postleitzahlen: Gemeindeamt: 9842 weitere: 9841

Österr. Karte: 179, 180

Höhenklasse: 7

NUTS 3-Code: AT212

02026    Asten R	000	59	10	57	12	30	8	3	12
Glocknerblick Agh, Hintere Asten R, Sadnighaus Schh, Vordere Asten R									
Almen: Aicheneggalm, Auernigalm, Burgstalleralm, Gratzeralm, Kröllalm, Lindleralm, Manhardalm, Sitschalm, Teirer									
02027    Auen ZH	000	7	5	6	5	18	1	-	3
Lederer E, St. Maria in der Au Ki									
02028    Lassach R (920)	000	54	43	64	54	176	6	5	22
Goaschnig E, Stadl E									
Almen: Kerschbaumeralm, Stadler Alm									
<b>02029    Mörtschach D 934</b>	<b>000</b>	<b>80</b>	<b>65</b>	<b>95</b>	<b>88</b>	<b>247</b>	<b>12</b>	<b>18</b>	<b>16</b>
<b>(46°55'23",12°54'50")</b>									
St. Leonhard Ki									
02030    Mörtschachberg ZH	000	4	4	4	6	13	-	-	4
Klabischnig E, Schöngassner E									
02031    Pirkachberg R (1300)	000	15	9	16	9	45	2	1	14
Moaskapelle Ki, Wangenitzseehütte Schh									
Almen: Hochwollandalm, Ladinigalm, Pußnigalm, Schaflerhütte, Wangenitzalm									
02032    Rettenbach ZH	000	28	19	25	26	89	-	3	24
Porzer E, Preimesser E									
Almen: Pichleralm, Preimeskaser									
02033    Stampfen R (970)	000	46	43	46	44	144	2	3	15



### Spittal an der Drau

Gemeindenname OKZ Ortschaftsname	ZB ZSP	Gebäude insges.	Geb.mit Haupt- wohnsitz	Wohnun- gen	Haus- halte	Wohn- bevölk.	Neben- wohnsitz- fälle	Ar- beits- stätten	L + F Betr.- stätten
Almen: Weberalm									
02034 Stranach ZH (1210)	000	48	44	53	54	180	9	2	27
<b>Zählsprengelübersicht:</b>									
Mörtschach	000	341	242	366	298	942	40	35	137

#### Mühdorf

<b>206 24</b>	<b>000</b>	<b>297</b>	<b>243</b>	<b>402</b>	<b>370</b>	<b>963</b>	<b>35</b>	<b>39</b>	<b>37</b>
---------------	------------	------------	------------	------------	------------	------------	-----------	-----------	-----------

Gerichtsbezirk: Spittal an der Drau  
 Fläche: 2.434,34 ha  
 Katastralgemeinden: Mühdorf 2.434,34 ha  
 Postleitzahlen: Gemeindeamt: 9814 weitere: 9813  
 Österr. Karte: 181, 182  
 Höhenklasse: 5  
 NUTS 3-Code: AT212

<b>02048 Mühdorf D 589</b> <b>(46°51'23",13°21'02")</b>	<b>000</b>	<b>263</b>	<b>215</b>	<b>368</b>	<b>337</b>	<b>862</b>	<b>29</b>	<b>38</b>	<b>27</b>
--	------------	------------	------------	------------	------------	------------	-----------	-----------	-----------

Adlerhorst Agh, Kollermooshütte Jhtt, Reißeck-Seenplateau We, Reißeckhütte Schh

Almen: Geißhütte, Mühdorfer Alm, Mühdorfer Ochsenalm

02049 Rappersdorf D	000	30	25	30	30	94	6	1	7
02050 Sachsenweg ZH	000	4	3	4	3	7	-	-	3

**Zählsprengelübersicht:**

Mühdorf	000	297	243	402	370	963	35	39	37
---------	-----	-----	-----	-----	-----	-----	----	----	----

#### Oberdrauburg M

<b>206 25</b>	<b>X</b>	<b>417</b>	<b>339</b>	<b>478</b>	<b>451</b>	<b>1.334</b>	<b>117</b>	<b>53</b>	<b>157</b>
---------------	----------	------------	------------	------------	------------	--------------	------------	-----------	------------

Gerichtsbezirk: Spittal an der Drau  
 Fläche: 6.990,88 ha  
 Katastralgemeinden: Flaschberg 3.549,57 ha, Oberdrauburg 1.176,07 ha, Zwickenberg 2.265,24 ha  
 Postleitzahl: 9781  
 Österr. Karte: 180, 197  
 Höhenklasse: 6  
 NUTS 3-Code: AT212

02051 Flaschberg R	001	19	15	18	17	52	3	2	9
Kraßbauer E, Ruine Flaschberg Ru									

02052 Gailberg E	001	2	-	-	-	-	-	-	1
Almen: Gailberger Alm									

<b>02053 Oberdrauburg M 632</b> <b>(46°44'58",12°58'01")</b>	<b>000</b>	<b>129</b>	<b>103</b>	<b>158</b>	<b>148</b>	<b>382</b>	<b>38</b>	<b>29</b>	<b>49</b>
---	------------	------------	------------	------------	------------	------------	-----------	-----------	-----------

02054 Oberpirkach W	001	9	5	5	5	22	3	3	5
Hochstadelhaus Schh, Kaiser Schutzhütte Schh									

Almen: Postmeisteralm, Schartenalm, Schröttelhofalm, Unholdenalm

02055 Ötting D 639	001	70	65	101	98	274	21	6	11
--------------------	-----	----	----	-----	----	-----	----	---	----

## Spittal an der Drau

Gemeindename OKZ Ortschaftsname	ZB ZSP	Gebäude insges.	Geb.mit Haupt- wohnsitz	Wohnun- gen	Haus- halte	Wohn- bevölk.	Neben- wohnsitz- fälle	Ar- beits- stätten	L + F Betr.- stätten
02056 Rosenberg W Ruine Hohenburg Ru	000	3	2	2	2	13	-	-	3
02255 Schrottenberg W	002	4	3	5	4	14	3	-	2
02057 Unterpirkach D Villa Weinberg Jh	001	17	13	17	15	69	6	-	16
02058 Waidach D (640) Mitterkeilhütte Jhtt	000	79	66	90	84	227	23	8	6
02256 Zwickenberg R 1002 Baumann E, Funderhütte Jhtt, Glader W, Haßler E, Haßlerhütte Jhtt, Hinterberg ZH, Hugo-Gerbers-Hütte Schh, Lochbauern ZH, Oberabinger E, Orter E, Rabant R, Sittnitz W, Strieden W, Vorderberg ZH, Vorderdorf R, Wallner E Almen: Abingerkammern, Höferalm, Mooswiesen, Ochsenalm, Striedner Kammern, Wallneralm	002	85	67	82	78	281	20	5	55

### Zählsprengelübersicht:

Oberdrauburg	000	211	171	250	234	622	61	37	58
Flaschberg	001	117	98	141	135	417	33	11	42
Zwickenberg	002	89	70	87	82	295	23	5	57

## Obervellach M

**206 27** **X** **777** **633** **1.056** **971** **2.540** **181** **137** **186**

Gerichtsbezirk: Spittal an der Drau

Fläche: 10.441,43 ha

Katastralgemeinden: Lassach 765,20 ha, Obervellach 1.801,29 ha, Pfaffenberg 4.378,66 ha, Söbriach 3.496,28 ha

Postleitzahl: 9821

Österr. Karte: 181

Höhenklasse: 6

NUTS 3-Code: AT212

02074 Dürnvellach D (680)	000	77	62	105	85	202	28	5	11
02075 Kaponig ZH Wabnighüttl Jh Almen: Bodenhütte, Gaschnighütte, Gassnerhütte, Gatternighütte, Jössnighütte, Kaponiger Hütten, Oberochenighütte, Strunznighütte, Urbanhütte	001	14	4	8	5	16	5	-	2
02076 Lassach Schattseite ZH Haslacher E	001	20	12	15	14	41	2	3	10
02077 Lassach Sonnseite ZH	001	11	11	14	14	48	-	1	7
02078 Leutschach W	001	4	3	4	4	11	-	-	3
02079 Obergratschach R	001	8	4	4	4	14	-	1	2
<b>02080 Obervellach M 687 (46°56'00",13°12'09")</b>	<b>X</b> <b>000</b> <b>001</b>	<b>249</b> <b>214</b> <b>35</b>	<b>201</b> <b>176</b> <b>25</b>	<b>390</b> <b>362</b> <b>28</b>	<b>358</b> <b>329</b> <b>29</b>	<b>862</b> <b>784</b> <b>78</b>	<b>84</b> <b>81</b> <b>3</b>	<b>90</b> <b>81</b> <b>9</b>	<b>36</b> <b>33</b> <b>3</b>

Neuhäusler E, Polinikhütte Schh, Schloss Trabuschgen Schl, Schrothkur Sa

Almen: Räuflacher Alm, Stampferalm, Wunzenalm

### Spittal an der Drau

Gemeindenname OKZ Ortschaftsname	ZB ZSP	Gebäude insges.	Geb.mit Haupt- wohnsitz	Wohnun- gen	Haus- halte	Wohn- bevölk.	Neben- wohnsitz- fälle	Ar- beits- stätten	L + F Betr.- stätten
02081 Obervellach-West Sdlg (680)	000	31	29	59	49	122	11	5	1
02082 Oberwolligen ZH Himmelbauer Agh Almen: Gugganighütte, Repetschnighütte, Stanerhäuser, Stanerhütte	001	3	1	2	2	6	-	1	3
02083 Pfaffenberg ZH Buchholzer E, Gatternig E, Ladinig E, Moosbodenhütte Jhtt, Oberochenig E, Prappernig E, Ruine Oberfalkenstein Ru, Schloss Niederfalkenstein Schl, Strunznig E, Unterochenig E Almen: Buchholzertörlhütte, Huberhütte, Kumnigalpl, Ladinigalm, Lerchbaumerhütte, Leutschacher Hütte, Oberhoferhütte, Staner Ochsnerhütte, Staneralm, Striednigalm	001	33	26	32	31	85	9	4	23
02085 Raufen E	001	4	3	3	3	13	1	1	1
02084 Räuflach D (690)	001	63	52	111	106	293	17	5	13
02086 Semslach D (700) Burg Groppenstein Burg, Hammerer E, Ranacher E Almen: Launsbergalm	001	71	60	76	76	241	2	5	18
02087 Söbriach D 730 Goffitzer E, Klausbodenhütte Jhtt Almen: Berghaus, Edfeldhütte, Latischhütte, Polinikalm, Raggaalm, Raggahütte	001	49	43	61	60	167	4	2	14
02088 Stallhofen D 675 Lindisch E, Ober-Stranig E Almen: Brunnbodenhütte, Gratschacher Alm, Obere Stallhofener Alm, Untere Stallhofener Alm	001	70	59	86	78	212	7	6	18
02089 Stampf W	001	3	2	4	3	5	4	-	-
02090 Untergratschach D (660)	001	45	41	54	53	142	7	4	11
02091 Untervocken Sdlg	000	17	16	22	21	48	-	4	5
02092 Unterwolligen ZH Dabernig E, Poschacher E	001	5	4	6	5	12	-	-	8
<b>Zählsprengelübersicht:</b>									
Obervellach-Dürnvellach	000	339	283	548	484	1.156	120	95	50
Obervellach-Umgebung	001	438	350	508	487	1.384	61	42	136

### Radenthein ST

**206 30 X 2.061 1.670 3.094 2.669 6.620 96 288 287**

Gerichtsbezirk: Spittal an der Drau

Fläche: 8.929,84 ha

Katastralgemeinden: Döbriach 573,10 ha, Kaning 4.142,98 ha, Laufenberg 1.614,70 ha, Radenthein 585,59 ha, St. Peter in Tweng 1.628,19 ha, Tweng 385,28 ha

Postleitzahlen: Gemeindeamt: 9545 weitere: 9873

Österr. Karte: 183

Höhenklasse: 6

NUTS 3-Code: AT212

### Spittal an der Drau

Gemeindename OKZ	Ortschaftsname	ZB ZSP	Gebäude insges.	Geb.mit Haupt- wohnsitz	Wohnun- gen	Haus- halte	Wohn- bevölk.	Neben- wohnsitz- fälle	Ar- beits- stätten	L + F Betr.- stätten	
02109	Dabor D		005	43	40	54	50	141	3	3	5
02110	Döbriach D 620		X	467	368	682	543	1.328	22	94	41
			002	4	3	3	4	11	3	-	2
			003	421	331	626	497	1.202	19	91	35
			007	42	34	53	42	115	-	3	4
	Brandhofer E										
02111	Ebene R		005	11	9	10	9	36	-	-	4
	Oberrastner E, Rauter E										
02112	Erdmannsiedlung Sdlg (660)		002	131	122	169	157	367	1	5	1
02113	Frischg R		005	17	14	22	19	59	-	1	10
	Aichholzer E										
02114	Hohensaß R		005	35	29	39	33	100	3	1	20
	Rabensteiner E, Sasser E, Walder E, Winkler E										
01948	Kaning D 1023		009	200	158	281	222	605	8	9	62
	Bergbau R, Erlacher Hütte Agh, Erlacher-Bockhütte Jhtt, Gartenhütte Jhtt, Globatsch E, Gosornhütte Jhtt, Graier E, Josephhütte Jhtt, Langganghütte Jhtt, Maritschnig E, Moser E, Oberraml E, Schwaiger E, Schwarzwald ZH, Unterraml E, Weißensteinhütte Jhtt										
	Almen: Feldhütte, Gappnighütte, Grafeggerhütte, Graierhütte, Kaninger Wolitzenhütte, Kuhbodenhütte, Langalmhütten, Michlhütte, Neuwirthütte, Oberscheiderhütte, Thomelehütte, Untergrießnighütte, Unterscheiderhütte, Veidlhütte										
02116	Laufenberg ZH		005	65	21	69	23	82	-	-	18
	Bauer E, Dörfel ZH, Granig E, Krug E, Polanig E, Pontasch E, Possegger E, Türk E										
	Almen: Granighütte, Gruberhütte, Jagglhütte, Mielerhütte, Polanighütte, Simonhütte, Türkhütte										
02117	Mitterberg R		005	8	6	9	8	22	-	1	7
	Kreuzwirthütte Jhtt, Langalm (Petodnighaus) Agh, Meltererhütte Jhtt										
	Almen: Wieserhütte										
	Alpen: Schartenalm										
02118	Obertweg R		005	28	26	34	34	104	4	2	10
<b>02119</b>	<b>Radenthein St 746 (46°48'10",13°42'28")</b>		<b>X</b>	<b>466</b>	<b>376</b>	<b>929</b>	<b>866</b>	<b>1.974</b>	<b>13</b>	<b>137</b>	<b>41</b>
			<b>000</b>	<b>330</b>	<b>277</b>	<b>556</b>	<b>512</b>	<b>1.204</b>	<b>6</b>	<b>74</b>	<b>33</b>
			<b>001</b>	<b>136</b>	<b>99</b>	<b>373</b>	<b>354</b>	<b>770</b>	<b>7</b>	<b>63</b>	<b>8</b>
	Magnesitwerke Radenthein Fbk										
17315	Schattseite R		006	115	106	139	125	313	4	6	5
02121	Schrott ZH		005	40	25	46	31	98	3	1	12
	König We, Steiner E, Stiegler E, Weger E										
	Almen: Stieglerhütte										
02120	St. Peter D 928		004	128	114	197	184	474	4	12	19
	Haslerwirt Gh										
02072	Starfach R		008	77	50	82	55	136	14	4	4

## Spittal an der Drau

Gemeindename OKZ    Ortschaftsname	ZB ZSP	Gebäude insges.	Geb.mit Haupt- wohnsitz	Wohnun- gen	Haus- halte	Wohn- bevölk.	Neben- wohnsitz- fälle	Ar- beits- stätten	L + F Betr.- stätten
02122    Untertweg D (740)	004	209	189	306	290	726	17	12	18
02123    Zödl ZH	005	21	17	26	20	55	-	-	10
Michl E, Oberfriesnig E, Pichler E, Unterfriesnig E									
<b>Zählsprengelübersicht:</b>									
Radenthein-Zentrum-Ost	000	330	277	556	512	1.204	6	74	33
Radenthein-Zentrum-West	001	136	99	373	354	770	7	63	8
Erdmannsiedlung	002	135	125	172	161	378	4	5	3
Döbriach	003	421	331	626	497	1.202	19	91	35
Untertweg-St.Peter	004	337	303	503	474	1.200	21	24	37
Radenthein-Umgebung	005	268	187	309	227	697	13	9	96
Schattseite	006	115	106	139	125	313	4	6	5
Döbriach-Süd	007	42	34	53	42	115	-	3	4
Starfach	008	77	50	82	55	136	14	4	4
Kaning	009	200	158	281	222	605	8	9	62

### Rangersdorf

<b>206 31</b>	<b>X</b>	<b>569</b>	<b>455</b>	<b>661</b>	<b>617</b>	<b>1.805</b>	<b>118</b>	<b>53</b>	<b>193</b>
---------------	----------	------------	------------	------------	------------	--------------	------------	-----------	------------

Gerichtsbezirk: Spittal an der Drau

Fläche: 8.426,87 ha

Katastralgemeinden: Lainach 3.667,91 ha, Rangersdorf 3.343,89 ha, Tressdorf 1.415,07 ha

Postleitzahlen: Gemeindeamt: 9833 weitere: 9841

Österr. Karte: 180

Höhenklasse: 7

NUTS 3-Code: AT212

02124    Lainach D 881	000	154	122	185	175	494	27	20	32
Grenzer E, Margarethenbad Gh									
Almen: Bichleichholzeralm, Ignatiushütte, Lahmhütte, Ronehütte									
02125    Lamnitz D (840)	000	53	39	53	50	152	12	2	10
Bilitzhütte Jhtt, Lärchahütte Jhtt, Schmiedbad Gh									
Almen: Feldalm									
02126    Lobersberg ZH 1115	000	57	51	71	69	209	10	2	36
Blasbauer E, Jesenbauer E, Mentl E, Mörtelbauer E, Pflor E, Schneider E, Verhach E, Wiesenbauer E									
Almen: Wiesbaueralm									
02127    Plappergassen D	000	26	20	30	29	82	5	2	13
Niklpeter E									
<b>02128    Rangersdorf D 866</b> <b>(46°51'49",12°57'57")</b>	<b>000</b>	<b>113</b>	<b>97</b>	<b>140</b>	<b>135</b>	<b>363</b>	<b>37</b>	<b>16</b>	<b>32</b>
Almen: Lobersberger Ochsnerhütte, Lochalm, Lorenzalm, Marnkasern, Ochsnerhütte, Schusteralm, Zechneralm, Zechnerkasern									
02129    Tressdorf D (880)	001	76	60	81	76	240	13	4	32
Almen: Moarhütte									
02130    Wenneberg ZH	000	27	15	29	17	59	1	3	12

### Spittal an der Drau

Gemeindename OKZ    Ortschaftsname	ZB ZSP	Gebäude insges.	Geb.mit Haupt- wohnsitz	Wohnun- gen	Haus- halte	Wohn- bevölk.	Neben- wohnsitz- fälle	Ar- beits- stätten	L + F Betr.- stätten
Augustin E, Goßnig E, Hackert E, Marterle Agh									
Almen: Lackneralm, Steiner Alm									
02131    Witschdorf D (890)	000	59	49	69	64	197	13	4	23
Brennratten R, Grubenbauer E									
Almen: Ochsnerhütte									
02132    Zladisch R	000	4	2	3	2	9	-	-	3
Golger E									
<b>Zählsprengelübersicht:</b>									
Rangersdorf-Lainach	000	493	395	580	541	1.565	105	49	161
Tresdorf	001	76	60	81	76	240	13	4	32

### Reißeck

<b>206</b>	<b>44</b>	<b>X</b>	<b>901</b>	<b>682</b>	<b>1.117</b>	<b>932</b>	<b>2.521</b>	<b>210</b>	<b>79</b>	<b>205</b>
------------	-----------	----------	------------	------------	--------------	------------	--------------	------------	-----------	------------

Gerichtsbezirk: Spittal an der Drau

Fläche: 13.982,64 ha

Katastralgemeinden: Kolbnitz 1.218,97 ha, Penk 3.159,82 ha, Teuchl 5.685,53 ha, Zandlach 3.918,32 ha

Postleitzahlen: Gemeindeamt: 9815 weitere: 9816

Österr. Karte: 181, 182

Höhenklasse: 6

NUTS 3-Code: AT212

02093    Gappen R	001	35	30	41	35	105	3	3	4
01957    Hattelberg ZH	000	28	4	13	4	20	6	2	4
Hattelberger Alm We, Meisslhütte Jhtt, Schoberboden Agh									
Almen: Walteralm									
02094    Litzldorf R	001	16	15	18	18	51	2	-	11
Kroß E									
01958    Mitterberg ZH	000	21	17	19	19	53	3	2	8
Raunig E									
02095    Moos ZH	001	4	2	8	2	6	-	-	1
Almen: Moser Alm									
02096    Napplach D (650)	001	99	80	115	100	258	20	5	18
Klausner E									
01959    Oberkolbnitz D (660)	000	124	103	165	131	364	44	9	19
Almen: Bernitschalm, Keuschenwaldalm									
02097    Penk D 663	001	101	84	139	121	320	22	8	21
Kirchheimer E, Kohlstatt D (650), Ruine Mölltheuer Ru, Wölfhütte Jhtt									
Almen: Strumitzenalm									
01960    Polan Sdlg (650)	000	45	42	65	58	151	8	5	6
01961    Preisdorf R	000	45	30	43	35	92	15	2	14

## Spittal an der Drau

Gemeindenname OKZ    Ortschaftsname	ZB ZSP	Gebäude insges.	Geb.mit Haupt- wohnsitz	Wohnun- gen	Haus- halte	Wohn- bevölk.	Neben- wohnsitz- fälle	Ar- beits- stätten	L + F Betr.- stätten
Herkuleshof Gh, Stocker E									
Almen: Lechneralm, Mattlalm, Raunigalm									
01962 Rottau R	000	13	6	9	7	16	5	2	6
17443 Sandbichl Sdlg	000	16	16	25	25	62	-	1	-
02098 Teuchl ZH	001	65	37	64	41	106	23	1	38
Alpenheim Gh, Auernig E, Bärenkopfhütte Jhtt, Bodesnig E, Egger E, Hanselekeusche E, Hubertusheim E, Miklitzhütte Jhtt, Obersabernig E, Pekastnig E, Schaflerhütte Jhtt, Schwarzwaldhütte Jhtt, Tipplhütte Jhtt									
Almen: Blashütte, Dechantalm, Eggers-Au-Alm, Fleckalm, Gasarnalm, Gemeinalm, Kirchheimeralm, Kleinblößenalm, Obere Eggeralm, Pleschischgalm, Plotschtrattenhütte, Seebachalm, Trägerhütte, Untere Eggeralm, Wirtsalm, Xanitzelalm									
01963 Tratten Sdlg	000	33	20	34	27	84	9	3	5
Hochtalhütte Jhtt, Roßwiese ZH									
Almen: Mösernhütte									
<b>01964 Unterkolbnitz D 613 (46°52'31",13°18'28")</b>	<b>000</b>	<b>131</b>	<b>104</b>	<b>221</b>	<b>200</b>	<b>510</b>	<b>26</b>	<b>23</b>	<b>20</b>
Almen: Mernikalm									
01965 Zandlach D (690)	000	103	76	113	89	264	20	12	16
Almen: Michlkaralm, Obere Mooshütte, Riekenalm mit Zandlacher Hütte, Untere Mooshütte									
02099 Zwenberg ZH	001	22	16	25	20	59	4	1	14
Grutschnig E, Obergrechenig E, Straggonig E, Trattenhütte Jhtt, Untergrechenig E									
Almen: Gatternigalm, Grutschnigalm, Obergrechenigalm, Ochsnerhütte, Schaflerhütte, Untergrechenigalm, Weberalm, Wendlalm, Zwenberger Alm									

### Zählsprengelübersicht:

Kolbnitz a.d.Tauernbahn	000	559	418	707	595	1.616	136	61	98
Penk	001	342	264	410	337	905	74	18	107

## Rennweg am Katschberg

**206 32    000           662           475           914           690           2.025           161           76           279**

Gerichtsbezirk: Spittal an der Drau

Fläche: 12.080,55 ha

Katastralgemeinden: Oberdorf 5.507,75 ha, Rennweg 4.150,30 ha, St. Peter 2.422,50 ha

Postleitzahlen: Gemeindeamt: 9863 weitere: 9862

Österr. Karte: 156, 157, 182, 183

Höhenklasse: 9

NUTS 3-Code: AT212

02133 Abwerzg R	000	8	6	10	8	27	4	1	4
02134 Adenberg R	000	7	5	10	8	27	-	-	9
02135 Angern R	000	4	4	6	6	14	-	-	2
02136 Aschbach R	000	24	15	26	18	64	11	1	6
02137 Atzensberg R	000	16	12	21	18	73	5	1	13

Davidbauer E

### Spittal an der Drau

Gemeindenname OKZ	Ortschaftsname	ZB ZSP	Gebäude insges.	Geb.mit Haupt- wohnsitz	Wohnun- gen	Haus- halte	Wohn- bevölk.	Neben- wohnsitz- fälle	Ar- beits- stätten	L + F Betr.- stätten
Almen: Atzensberger Alm										
02138	Brugg R	000	11	10	17	13	34	3	-	7
02139	Frankenberg ZH	000	42	19	47	26	75	13	1	15
Bonner Hütte Fhei, Ober-Frankenberg R, Sampl E, Unter-Frankenberg R										
Almen: Ebenwaldhütte, Hafnerhütte, Heihütte, Launitzeralm, Zickerhütte										
02140	Gries D (1190)	000	55	46	81	67	181	4	5	26
02141	Katschberghöhe R	000	31	10	51	19	40	32	17	3
Gamskogelhütte Agh										
Almen: Schmiedhütte										
02142	Krangl D 1176	000	45	40	59	52	160	2	-	14
Almen: Bacherhütte										
02143	Launitz ZH	000	8	4	11	7	25	1	-	3
02144	Mhlbach ZH	000	20	16	23	18	56	6	3	4
02145	Oberdorf D 1196	000	47	42	60	51	148	6	2	19
02146	Pleschberg ZH	000	9	5	9	5	25	-	-	7
Genshofer E, Pirkerbauer We, Schiefer E										
Almen: Peintleralm, Pirkerhütte, Standlhütte										
02147	Plla We	000	34	1	36	1	1	6	2	3
Gasthof Schoberblick Gh, Moareisighütte Jhtt, Pllinger E, Ramsbacher Jhtt										
Almen: Asenhütte, Grlitz Alm, Kochhütte, Lanisch-Ochsenhütte, Lasrnhütte, Melcherhütte, Pfarrhütte, Tscheiplhütte, Veithütte										
02148	Pron R	000	12	9	19	13	36	4	2	6
<b>02149</b>	<b>Rennweg D 1158 (47°00'57",13°36'50")</b>	<b>000</b>	<b>98</b>	<b>82</b>	<b>180</b>	<b>162</b>	<b>445</b>	<b>36</b>	<b>30</b>	<b>44</b>
02150	Ried R	000	5	4	6	5	21	3	-	3
02153	Saraberg R	000	10	9	21	13	33	1	1	9
02154	Schlaipf ZH	000	11	9	14	12	51	1	-	8
Koch E, Steiner E										
02151	St. Georgen D 1222	000	37	31	48	43	128	8	3	22
02152	St. Peter D 1221	000	96	80	124	104	289	14	6	38
Jagdhütte Elisabeth Jhtt, Jagdhütte Rudolf Jhtt, Peitler E, Sternhütte Jhtt										
Almen: Kolleralm, Obere Krasserhütte, Peitlerhütte, Pirkerhütte, Sandrieserhütte, Waldhauserhütte, Wansinghütte										
02155	Steinwand E	000	3	1	2	2	4	1	-	1
02156	Wirnsberg ZH	000	16	7	17	9	39	-	-	5
Almen: Hoisenbauerhütte, Karlbauerhütte, Krasserhütte, Mrtenhütte, Niehütte, Threrhütte										
02157	Zanaischg R	000	13	8	16	10	29	-	1	8



## Spittal an der Drau

Gemeindenname OKZ    Ortschaftsname	ZB ZSP	Gebäude insges.	Geb.mit Haupt- wohnsitz	Wohnun- gen	Haus- halte	Wohn- bevölk.	Neben- wohnsitz- fälle	Ar- beits- stätten	L + F Betr.- stätten
--	-----------	--------------------	-------------------------------	----------------	----------------	------------------	------------------------------	--------------------------	----------------------------

Winkler E

Almen: Dürnauerhütte, Straferalm, Targishütte

### Zählsprengelübersicht:

Rennweg am Katschberg	000	662	475	914	690	2.025	161	76	279
-----------------------	-----	-----	-----	-----	-----	-------	-----	----	-----

## Sachsenburg M

<b>206 33</b>	<b>000</b>	<b>381</b>	<b>349</b>	<b>540</b>	<b>529</b>	<b>1.438</b>	<b>27</b>	<b>42</b>	<b>68</b>
---------------	------------	------------	------------	------------	------------	--------------	-----------	-----------	-----------

Gerichtsbezirk: Spittal an der Drau

Fläche: 4.256,63 ha

Katastralgemeinden: Obergottesfeld 3.328,04 ha, Sachsenburg 928,59 ha

Postleitzahl: 9751

Österr. Karte: 181, 182

Höhenklasse: 5

NUTS 3-Code: AT212

02158 Feistriz D	000	24	19	33	31	99	3	4	9
------------------	-----	----	----	----	----	----	---	---	---

02159 Lanzewitzen R	000	5	4	4	4	9	1	-	5
---------------------	-----	---	---	---	---	---	---	---	---

Wallner E

Almen: Gatternighütte, Lanzewitzer Alm, Rohreralm, Wallneralm

02161 Niggilai ZH	000	2	1	1	1	4	-	1	1
-------------------	-----	---	---	---	---	---	---	---	---

Ambros E, Rohrer E, Salzkofelhütte Schh

Almen: Ambrosalm, Angerer, Breimlalm, Ferchegger, Fercher, Harrachalm, Haslacheralm, Hiasenalm, Im Brunnach, Kapelleralm, Lackneralm, Lanhuber, Peterwirtalm, Premersdorfer Alm, Pusarnitzer Alm, Zechnerhütte

02162 Obergottesfeld D	000	70	63	76	76	213	1	1	18
------------------------	-----	----	----	----	----	-----	---	---	----

Reißacher E

<b>02164 Sachsenburg M 559 (46°49'43",13°21'11")</b>	<b>000</b>	<b>280</b>	<b>262</b>	<b>426</b>	<b>417</b>	<b>1.113</b>	<b>22</b>	<b>36</b>	<b>35</b>
--	------------	------------	------------	------------	------------	--------------	-----------	-----------	-----------

### Zählsprengelübersicht:

Sachsenburg	000	381	349	540	529	1.438	27	42	68
-------------	-----	-----	-----	-----	-----	-------	----	----	----

## Seeboden M

<b>206 34</b>	<b>X</b>	<b>2.094</b>	<b>1.626</b>	<b>2.870</b>	<b>2.325</b>	<b>6.045</b>	<b>567</b>	<b>312</b>	<b>255</b>
---------------	----------	--------------	--------------	--------------	--------------	--------------	------------	------------	------------

Gerichtsbezirk: Spittal an der Drau

Fläche: 4.441,13 ha

Katastralgemeinden: Lieseregg 541,29 ha, Lieserhofen 805,30 ha, Seeboden 1.105,84 ha, Treffling 1.988,70 ha

Postleitzahlen: Gemeindeamt: 9871 weitere: 9800, 9851, 9872

Österr. Karte: 182, 183

Höhenklasse: 6

NUTS 3-Code: AT212

17393 Am Tschiernock ZH	002	31	-	25	-	-	-	2	-
-------------------------	-----	----	---	----	---	---	---	---	---

Hansbauer Alm Agh, Hubertuskapelle Ki, Sommeregger Alm Agh

Almen: Hoferalm, Leitenbachalm, Trefflinger Alm

01991 Karlsdorf D	003	44	42	54	50	155	4	2	10
-------------------	-----	----	----	----	----	-----	---	---	----

### Spittal an der Drau

Gemeindenname OKZ	Ortschaftsname	ZB ZSP	Gebäude insges.	Geb.mit Haupt- wohnsitz	Wohnun- gen	Haus- halte	Wohn- bevölk.	Neben- wohnsitz- fälle	Ar- beits- stätten	L + F Betr.- stätten
Rautbauer E										
02167	Kolm ZH	002	17	15	20	19	58	2	-	7
02166	Kötzing D	002	37	34	43	41	108	3	4	8
02168	Kras D	001	34	27	46	36	98	12	5	3
02170	Liedweg R	002	22	18	26	21	69	2	2	5
01797	Lieserbrücke Sdlg (600)	X 001 003	263 98 165	222 84 138	346 113 233	307 96 211	815 266 549	45 18 27	25 4 21	14 1 13
02172	Lieseregg E	001	2	1	1	1	3	-	1	2
01993	Lieserhofen D 705	003	160	140	194	173	547	25	11	26
01994	Litzldorf R	003	10	10	12	12	23	-	1	5
01995	Lurnbichl D	003	75	64	98	90	227	12	8	5
02173	Muskanitzen R	002	11	11	14	14	38	2	-	3
02174	Pirk D	002	27	27	34	32	103	1	2	5
01996	Raufen E	003	2	1	1	1	5	-	-	2
02177	Schloßau D	002	31	29	35	34	87	3	2	7
Burg Sommeregg Burg										
01780	Seebach R	001	19	11	31	31	78	3	8	1
<b>17374</b>	<b>Seeboden M 618</b> <b>(46°49'13",13°31'07")</b>	<b>X</b> <b>000</b> <b>001</b>	<b>999</b> <b>496</b> <b>503</b>	<b>742</b> <b>322</b> <b>420</b>	<b>1.534</b> <b>703</b> <b>831</b>	<b>1.173</b> <b>491</b> <b>682</b>	<b>2.783</b> <b>1.196</b> <b>1.587</b>	<b>399</b> <b>201</b> <b>198</b>	<b>203</b> <b>138</b> <b>65</b>	<b>76</b> <b>48</b> <b>28</b>
Seebrücke R										
02176	St. Wolfgang R	000	10	7	15	13	33	3	2	1
02180	Tangern D	002	65	53	67	63	192	12	7	25
Almen: Burgstalleralm, Pichlhütte, Tangerner Alm										
02182	Trasischk R	002	16	11	17	12	36	1	-	6
Eustachiuskapelle Ki, Platzwaldhütten Jh										
02183	Treffling D 824	002	164	118	180	148	468	20	20	33
Kolmer E										
02184	Unterhaus D	002	55	43	77	54	119	18	7	11
<b>Zählsprengeleübersicht:</b>										
	Seeboden-Süd	000	506	329	718	504	1.229	204	140	49
	Seeboden-Mitte	001	656	543	1.022	846	2.032	231	83	35
	Seeboden-Nord	002	476	359	538	438	1.278	64	46	110
	Lieserhofen	003	456	395	592	537	1.506	68	43	61

## Spittal an der Drau

Gemeindenname OKZ    Ortschaftsname	ZB ZSP	Gebäude insges.	Geb.mit Haupt- wohnsitz	Wohnun- gen	Haus- halte	Wohn- bevölk.	Neben- wohnsitz- fälle	Ar- beits- stätten	L + F Betr.- stätten
<b>Spittal an der Drau    ST</b>									
<b>206 35</b>	<b>X</b>	<b>3.059</b>	<b>2.594</b>	<b>7.084</b>	<b>6.715</b>	<b>16.045</b>	<b>537</b>	<b>1.023</b>	<b>260</b>
Gerichtsbezirk: Spittal an der Drau									
Fläche: 4.851,14 ha									
Katastralgemeinden: Amlach 1.104,79 ha, Edling 504,77 ha, Großegg 830,24 ha, Molzbichl 634,76 ha, Olsach 532,87 ha, Spittal an der Drau 885,41 ha, St. Peter-Edling 358,30 ha									
Postleitzahlen: Gemeindeamt: 9800 weitere: 9701, 9702									
Österr. Karte: 182, 183, 199, 200									
Höhenklasse: 5									
NUTS 3-Code: AT212									
02186 Aich D	017	22	18	22	22	68	1	4	5
02035 Aichforst R	030	46	40	54	49	141	6	3	12
02187 Baldersdorf D	021	28	27	29	28	92	2	-	10
02036 Brodbrenten W	030	7	7	10	10	37	-	-	2
02037 Burgbichl R	030	7	7	8	8	19	1	1	3
02188 Edling D	020	12	11	18	26	57	1	3	3
02018 Großegg R	031	36	16	32	18	62	2	5	9
Bucher E, Lagerhof Gh									
02039 Kleinegg W	030	5	5	7	7	37	2	-	4
02189 Kleinsaß R	021	5	4	4	4	17	-	2	4
02190 Krieselsdorf D	020	12	12	14	13	42	2	-	5
02040 Molzbichl D	030	66	60	84	75	242	3	6	19
02041 Neuolsach Sdlg	030	70	62	72	69	177	4	5	2
02042 Nußdorf D	030	18	17	18	17	62	2	-	5
02191 Oberamlach D	021	65	60	79	79	206	6	3	10
Aneterhof E, Rauter E									
Almen: Durachalm									
02192 Oberdorf Stt	013	6	4	6	6	22	-	2	3
02047 Oberzmöln Gh	030	1	1	1	1	4	-	1	1
02043 Olsach	030	53	49	59	58	180	-	6	15
Olsach-Nord D, Olsach-Süd Hgr, Stark E									
02044 Rothenthurn D	030	103	96	127	123	372	5	10	8
Schloss Rothenthurn Schl									
02045 Schwarzenbach R	030	19	18	26	19	59	9	1	4
<b>02195 Spittal an der Drau Stt 560</b>	<b>X</b>	<b>2.308</b>	<b>1.924</b>	<b>6.213</b>	<b>5.892</b>	<b>13.528</b>	<b>488</b>	<b>960</b>	<b>88</b>
<b>(46°47'50",13°29'54")</b>	<b>000</b>	<b>139</b>	<b>104</b>	<b>310</b>	<b>262</b>	<b>560</b>	<b>43</b>	<b>198</b>	<b>13</b>
	<b>001</b>	<b>218</b>	<b>161</b>	<b>564</b>	<b>515</b>	<b>1.122</b>	<b>77</b>	<b>228</b>	<b>12</b>
	<b>010</b>	<b>165</b>	<b>154</b>	<b>316</b>	<b>301</b>	<b>759</b>	<b>25</b>	<b>20</b>	<b>11</b>
	<b>011</b>	<b>174</b>	<b>141</b>	<b>412</b>	<b>383</b>	<b>856</b>	<b>52</b>	<b>69</b>	<b>6</b>
	<b>012</b>	<b>378</b>	<b>322</b>	<b>762</b>	<b>736</b>	<b>1.722</b>	<b>43</b>	<b>71</b>	<b>6</b>

## Spittal an der Drau

Gemeindenname OKZ Ortschaftsname	ZB ZSP	Gebäude insges.	Geb.mit Haupt- wohnsitz	Wohnun- gen	Haus- halte	Wohn- bevölk.	Neben- wohnsitz- fälle	Ar- beits- stätten	L + F Betr.- stätten
	<b>013</b>	<b>230</b>	<b>165</b>	<b>642</b>	<b>612</b>	<b>1.233</b>	<b>39</b>	<b>120</b>	<b>9</b>
	<b>014</b>	<b>364</b>	<b>328</b>	<b>815</b>	<b>761</b>	<b>1.762</b>	<b>59</b>	<b>77</b>	<b>16</b>
	<b>015</b>	<b>54</b>	<b>50</b>	<b>420</b>	<b>393</b>	<b>886</b>	<b>18</b>	<b>23</b>	<b>1</b>
	<b>016</b>	<b>42</b>	<b>37</b>	<b>617</b>	<b>596</b>	<b>1.378</b>	<b>38</b>	<b>25</b>	<b>2</b>
	<b>017</b>	<b>168</b>	<b>157</b>	<b>546</b>	<b>560</b>	<b>1.366</b>	<b>34</b>	<b>18</b>	<b>2</b>
	<b>018</b>	<b>69</b>	<b>56</b>	<b>388</b>	<b>376</b>	<b>910</b>	<b>19</b>	<b>21</b>	<b>3</b>
	<b>020</b>	<b>307</b>	<b>249</b>	<b>421</b>	<b>397</b>	<b>974</b>	<b>41</b>	<b>90</b>	<b>7</b>
Schloss Porcia Schl									
02193 St. Peter D	021	53	49	68	64	198	2	2	20
02194 St. Sigmund W	010	7	6	8	7	27	-	1	1
02196 Tangern W	020	9	8	8	8	30	-	1	2
02197 Unteramlach D	021	66	60	75	71	245	-	3	18
02198 Unterzmöln E	021	1	1	1	1	4	-	-	1
02046 Winkl W	030	12	12	15	15	42	-	2	4
02199 Zgurn R	020	22	20	26	25	75	1	2	2
<b>Zählsprengelübersicht:</b>									
<b>Stadtzentrum</b>	<b>00</b>	<b>357</b>	<b>265</b>	<b>874</b>	<b>777</b>	<b>1.682</b>	<b>120</b>	<b>426</b>	<b>25</b>
Spittal a.d.Drau-Zentr.-N	000	139	104	310	262	560	43	198	13
Spittal a.d.Drau-Zentr.-S	001	218	161	564	515	1.122	77	228	12
<b>Übriges Stadtgebiet</b>	<b>01</b>	<b>1.679</b>	<b>1.438</b>	<b>4.954</b>	<b>4.753</b>	<b>10.989</b>	<b>328</b>	<b>451</b>	<b>65</b>
Stadttrand-Nordost	010	172	160	324	308	786	25	21	12
Stadttrand-Innen-Südost	011	174	141	412	383	856	52	69	6
Stadttrand-Süd/westl. Teil	012	378	322	762	736	1.722	43	71	6
Stadttrand-Südwest	013	236	169	648	618	1.255	39	122	12
Stadttrand-Nordwest	014	364	328	815	761	1.762	59	77	16
Stadttrand-Innen-Ost	015	54	50	420	393	886	18	23	1
Stadttrand-Außen-Ost	016	42	37	617	596	1.378	38	25	2
Stadttrand-Außen-Südost	017	190	175	568	582	1.434	35	22	7
Stadttrand-Süd/östl. Teil	018	69	56	388	376	910	19	21	3
<b>Östl.ländl. Umgebung</b>	<b>02</b>	<b>580</b>	<b>501</b>	<b>743</b>	<b>716</b>	<b>1.940</b>	<b>55</b>	<b>106</b>	<b>82</b>
Edling	020	362	300	487	469	1.178	45	96	19
St.Peter-Amlach	021	218	201	256	247	762	10	10	63
<b>Molzbichl-Großegg</b>	<b>03</b>	<b>443</b>	<b>390</b>	<b>513</b>	<b>469</b>	<b>1.434</b>	<b>34</b>	<b>40</b>	<b>88</b>
Molzbichl	030	407	374	481	451	1.372	32	35	79
Großegg	031	36	16	32	18	62	2	5	9

### Stall

<b>206 36</b>	<b>000</b>	<b>477</b>	<b>434</b>	<b>594</b>	<b>598</b>	<b>1.868</b>	<b>7</b>	<b>43</b>	<b>209</b>
---------------	------------	------------	------------	------------	------------	--------------	----------	-----------	------------

Gerichtsbezirk: Spittal an der Drau

Fläche: 9.640,66 ha

Katastralgemeinden: Gössnitz 3.900,96 ha, Sonnberg 3.202,05 ha, Stall 2.537,65 ha

Postleitzahl: 9832

Österr. Karte: 180, 181

Höhenklasse: 7

NUTS 3-Code: AT212

02200 Berg ob Stall R	000	15	15	18	19	53	1	1	8
02201 Gößnitz R 808	000	29	26	32	31	95	-	2	12

### Spittal an der Drau

Gemeindename OKZ	Ortschaftsname	ZB ZSP	Gebäude insges.	Geb.mit Haupt- wohnsitz	Wohnun- gen	Haus- halte	Wohn- bevölk.	Neben- wohnsitz- fälle	Ar- beits- stätten	L + F Betr.- stätten
	Thomasbauer E									
02202	Gußnigberg ZH	000	15	12	18	16	66	1	-	14
	Gußnig E, Kaponig E									
	Almen: Ebnerhütte, Granighütte, Lärcherhütte									
02203	Latzendorf R 798	000	55	52	66	65	198	-	7	21
	Pichler E									
	Almen: Sabernhütte									
02204	Obersteinwand ZH	000	13	11	13	13	55	-	-	9
	Grischnig E, Pucher E									
02205	Pußstratten R 770	000	45	41	58	57	174	-	3	9
02206	Rakowitzen R 752	000	38	37	48	49	132	-	1	9
	Alpl Jhtt, Bärenebenhütte Jhtt									
	Almen: Gronalm, Klenalm, Obere Gößnitzer Hütten, Prochat, Staller Wölla, Steinwandalm, Steinwander Hochalm, Untere Gößnitzer Hütten, Untere Staller Hütten									
02207	Sagas R	000	7	6	7	7	32	-	-	7
	Goldberghütte Schh									
02208	Schwersberg R	000	19	19	21	24	81	1	-	16
	Prisker E									
02209	Sonnberg ZH (1380)	000	38	33	46	45	159	-	1	38
	Fercher E, Schick E, Zohrer R, Zraunig E									
	Almen: Bacherhütte, Bergerhütte, Martischnighütte, Oberrnighütte, Ochsnerhütte, Seppenbauerhütte, Tümpflerhütte, Zohrerhütte									
02210	Stadlberg E	000	3	2	3	2	7	-	-	1
<b>02211</b>	<b>Stall D 870 (46°53'23",13°02'07")</b>	<b>000</b>	<b>151</b>	<b>137</b>	<b>211</b>	<b>214</b>	<b>618</b>	<b>4</b>	<b>25</b>	<b>38</b>
	Fürstalm Jhtt, Ruine Wildegg Ru, Viehkaser Jhtt, Walkl Jhtt									
02212	Stieflberg ZH	000	9	7	11	12	43	-	1	7
	Thorer E									
	Almen: Stieflberger Hütten									
02213	Untersteinwand ZH 930	000	26	22	27	29	102	-	1	14
	Hubertuskapelle Ki									
02214	Wöllatratzen R	000	14	14	15	15	53	-	1	6
<b>Zählsprengelübersicht:</b>										
	Stall	000	477	434	594	598	1.868	7	43	209

## Spittal an der Drau

Gemeindename OKZ    Ortschaftsname	ZB ZSP	Gebäude insges.	Geb.mit Haupt- wohnsitz	Wohnun- gen	Haus- halte	Wohn- bevölk.	Neben- wohnsitz- fälle	Ar- beits- stätten	L + F Betr.- stätten	
<b>Steinfeld M</b>										
<b>206 37</b>	<b>X</b>	<b>560</b>	<b>450</b>	<b>801</b>	<b>813</b>	<b>2.291</b>	<b>93</b>	<b>67</b>	<b>189</b>	
Gerichtsbezirk: Spittal an der Drau										
Fläche: 8.137,86 ha										
Katastralgemeinden: Fell 3.014,81 ha, Gerlamoos 1.202,87 ha, Radlach 386,66 ha, Rottenstein 2.793,26 ha, Steinfeld 740,26 ha										
Postleitzahlen: Gemeindeamt: 9754 weitere: 9753										
Österr. Karte: 181, 182, 198, 199										
Höhenklasse: 6										
NUTS 3-Code: AT212										
02215	Althaus E	001	1	1	1	1	3	-	-	1
02216	Fellbach D 587	001	33	31	43	42	100	2	2	11
02217	Fellberg ZH	001	3	2	2	2	10	-	-	2
	Schönbuch E, Sonnleitenhütte Jhtt									
02218	Flattachberg ZH	001	7	4	6	6	25	2	-	8
	Stagorer E									
02219	Gajach D	001	27	17	28	27	97	-	3	11
	Manner E									
	Almen: Gajacher Alm									
02220	Gerlamoos D (620)	001	43	38	51	50	162	19	4	19
	Almen: Möslacheralm, Zwilcheralm									
02221	Mitterberg R	001	11	9	14	12	42	4	2	9
02222	Oberallach R	001	18	15	17	15	54	2	1	13
	Almen: Fellberger Alm, Oberallacher Alm, Wernischalm									
02223	Radlach D (610)	001	54	46	53	51	189	5	4	26
	Ranner Gh									
02224	Ragnitz	001	1	1	1	1	3	-	-	3
	Schloss Ragnitz Schl									
02225	Rottenstein R	001	46	19	27	20	86	9	-	23
	Orter E, Reiter E, Rottensteiner Tal ZH									
	Almen: Ertlalm, Gerlamooser Alm, Gmeinalm, Gratalalm, Hopfgartneralm, Kuhweidealm, Moscheggalm, Obere Hasleralm, Obere Moseralm, Obere Orteralm, Stockerhütte, Untere Hasleralm, Untere Orteralm, Wernlealm									
<b>02226</b>	<b>Steinfeld M 617</b>	<b>000</b>	<b>316</b>	<b>267</b>	<b>558</b>	<b>586</b>	<b>1.520</b>	<b>50</b>	<b>51</b>	<b>63</b>
	<b>(46°45'32",13°14'50")</b>									
	Schloss Neustein Schl									
02228	Zödl									
	Zedlacher E									
<b>Zählsprengelübersicht:</b>										
	Steinfeld-Markt	000	316	267	558	586	1.520	50	51	63

### Spittal an der Drau

Gemeindenname OKZ    Ortschaftsname	ZB ZSP	Gebäude insges.	Geb.mit Haupt- wohnsitz	Wohnun- gen	Haus- halte	Wohn- bevölk.	Neben- wohnsitz- fälle	Ar- beits- stätten	L + F Betr.- stätten
Steinfeld-Umgebung	001	244	183	243	227	771	43	16	126

### Trebesing

<b>206 38</b>	<b>000</b>	<b>367</b>	<b>301</b>	<b>441</b>	<b>387</b>	<b>1.263</b>	<b>28</b>	<b>36</b>	<b>164</b>
---------------	------------	------------	------------	------------	------------	--------------	-----------	-----------	------------

Gerichtsbezirk: Spittal an der Drau

Fläche: 7.374,02 ha

Katastralgemeinden: Altersberg 1.705,67 ha, Radl 2.364,35 ha, Trebesing 3.304,00 ha

Postleitzahlen: Gemeindeamt: 9852 weitere: 9853

Österr. Karte: 182

Höhenklasse: 7

NUTS 3-Code: AT212

02229	Aich D (850)	000	39	34	43	35	120	4	-	8
02230	Altersberg D 942	000	38	31	46	38	144	2	4	18
	Steinbrugger E									
	Almen: Egarteralm									
02231	Großhattenberg R 1018	000	32	24	36	27	86	-	2	17
	Aichholzer E, Stiedl E, Stranner E									
02232	Hintereggen R	000	3	2	2	2	12	-	1	3
	Almen: Biedermannalm, Hintereggen-Maiß									
02233	Neuschitz D 1028	000	21	14	19	15	58	-	2	16
	Bergfriedhütte Schh, Gamper E									
	Almen: Gamperhütte, Pfannalm, Zlattingalm, Zottachhütte									
02234	Oberallach R (900)	000	15	15	22	22	69	-	1	12
02235	Pirk R	000	7	6	6	6	25	-	-	5
02236	Rachenbach R	000	7	6	7	7	25	3	-	4
02237	Radl R 746	000	43	31	42	38	101	2	3	18
	Schloss Mallentein Schl									
	Almen: Bruggnitschhütte, Hirnhütte, Rubenthaleralm, Schwandhütte, Trebesinger Hütten, Wegeralm									
<b>02238</b>	<b>Trebesing D 735</b> <b>(46°53'00",13°30'40")</b>	<b>000</b>	<b>40</b>	<b>25</b>	<b>64</b>	<b>56</b>	<b>161</b>	<b>7</b>	<b>10</b>	<b>19</b>
17375	Trebesing-Bad R (740)	000	25	21	33	27	70	2	7	6
02239	Zelsach D 980	000	23	22	28	27	113	2	1	22
02240	Zlatting D (880)	000	74	70	93	87	279	6	5	16
	Rubenthaler E									
<b>Zählsprengelübersicht:</b>										
	Trebesing	000	367	301	441	387	1.263	28	36	164





### Spittal an der Drau

Gemeindenname OKZ    Ortschaftsname	ZB ZSP	Gebäude insges.	Geb.mit Haupt- wohnsitz	Wohnun- gen	Haus- halte	Wohn- bevölk.	Neben- wohnsitz- fälle	Ar- beits- stätten	L + F Betr.- stätten	
Auernig E, Ausbildungsheim Iselsberg Fhei, Dabernig E, Defreggerhof Hot, Egger E, Mar E, Pirker E, St. Benedikt Ki										
Almen: Kaufmann, Winkler Alm, Winkler Viehalm										
02251	Reintal R 869	000	36	22	34	29	101	5	8	10
Bucher E, Burgstall Ki										
Almen: Reintaler Rone										
02252	Stein R	000	3	3	3	3	11	-	-	2
<b>02253</b>	<b>Winklern M 966</b> <b>(46°52'13",12°52'35")</b>	<b>000</b>	<b>187</b>	<b>154</b>	<b>265</b>	<b>249</b>	<b>598</b>	<b>42</b>	<b>61</b>	<b>33</b>
02254	Zwischenbergen ZH	000	15	14	17	16	49	3	-	12
Bachmann E, Hackler E, Krassnig E, Reiter E, Rinderer E										
Almen: Hatzalm, Kerschbaumeralm										
<b>Zählsprengelübersicht:</b>										
	Winklern	000	372	301	461	425	1.134	66	76	105

## Villach Land

Gemeindenname OKZ Ortschaftsname	ZB ZSP	Gebäude insges.	Geb.mit Haupt- wohnsitz	Wohnun- gen	Haus- halte	Wohn- bevölk.	Neben- wohnsitz- fälle	Ar- beits- stätten	L + F Betr.- stätten
-------------------------------------	-----------	--------------------	-------------------------------	----------------	----------------	------------------	------------------------------	--------------------------	----------------------------

### Villach Land

**207** **X** **22.160** **17.209** **30.159** **25.294** **64.698** **5.657** **2.614** **4.026**

Fläche: 100.933,17 ha

Gerichtsbezirke:

#### Villach(Land)

**207 1** **X** **22.160** **17.209** **30.159** **25.294** **64.698** **5.657** **2.614** **4.026**

Gemeinden: Afritz am See, Arnoldstein, Arriach, Bad Bleiberg, Feistritz an der Gail, Feld am See, Ferndorf, Finkenstein am Faaker See, Fresach, Hohenthurn, Nötsch im Gailtal, Paternion, Rosegg, St. Jakob im Rosental, Stockenboi, Treffen am Ossiacher See, Velden am Wörther See, Weißenstein, Wernberg

Fläche: 100.933,17 ha

### Afritz am See

**207 01** **000** **476** **375** **683** **563** **1.519** **64** **54** **100**

Gerichtsbezirk: Villach(Land)

Fläche: 2.802,26 ha

Katastralgemeinden: Afritz 1.559,64 ha, Berg ob Afritz 1.242,62 ha

Postleitzahl: 9542

Österr. Karte: 183, 200

Höhenklasse: 6

NUTS 3-Code: AT211

**02257 Afritz D 711** **000** **122** **106** **169** **155** **421** **13** **15** **25**  
**(46°43'40",13°48'03")**

02258 Berg ob Afritz ZH **000** **24** **20** **33** **29** **83** **5** **-** **7**  
Oberegger E

02259 Gassen D (740) **000** **28** **25** **67** **63** **146** **3** **6** **7**

02260 Kraa D 720 **000** **87** **77** **114** **105** **283** **6** **15** **18**

02261 Lierzberg ZH (830) **000** **66** **34** **81** **48** **131** **8** **9** **7**  
Bucher E, Gronter E, Reitler E

00952 Möderboden We **000** **3** **-** **3** **-** **-** **-** **-** **-**

02262 Scherzboden R (780) **000** **92** **73** **147** **113** **314** **24** **6** **13**  
Friesner E, Gurker E, Huberhütte Jhtt, Scherzerhütte Jhtt  
Almen: Frießneralm

02263 Tassach ZH **000** **12** **7** **16** **8** **34** **2** **2** **6**  
Kaltenbacher E, Orter E, Trangonihütte Schh, Wöllanernock Gh

02264 Tauchenberg ZH **000** **16** **9** **18** **11** **24** **1** **1** **6**  
Hintermann E

02265 Tobitsch ZH **000** **26** **24** **35** **31** **83** **2** **-** **11**

#### Zählsprengelübersicht:

Afritz **000** **476** **375** **683** **563** **1.519** **64** **54** **100**

## Villach Land

Gemeindenname OKZ    Ortschaftsname	ZB ZSP	Gebäude insges.	Geb.mit Haupt- wohnsitz	Wohnun- gen	Haus- halte	Wohn- bevölk.	Neben- wohnsitz- fälle	Ar- beits- stätten	L + F Betr.- stätten	
<b>Arnoldstein M</b>										
<b>207 02</b>	<b>X</b>	<b>1.886</b>	<b>1.560</b>	<b>3.049</b>	<b>2.829</b>	<b>6.832</b>	<b>409</b>	<b>246</b>	<b>353</b>	
Gerichtsbezirk: Villach(Land)										
Fläche: 6.739,66 ha										
Katastralgemeinden: Arnoldstein 1.587,64 ha, Hart 1.147,13 ha, Maglern 568,12 ha, Pöckau 905,66 ha, Riegersdorf 1.122,06 ha, Selttschach 1.409,05 ha										
Postleitzahlen: Gemeindeamt: 9601 weitere: 9586, 9587, 9602										
Österr. Karte: 200										
Höhenklasse: 5										
NUTS 3-Code: AT211										
02266	Agoritschach D	004	25	21	28	28	72	6	1	16
	Rosahof E									
<b>02267</b>	<b>Arnoldstein M 578</b> <b>(46°32'52",13°42'40")</b>	<b>000</b>	<b>354</b>	<b>295</b>	<b>931</b>	<b>874</b>	<b>1.944</b>	<b>91</b>	<b>82</b>	<b>40</b>
	Almgasthaus Schütt Agh, Aloisihütte Jhtt, Othmarhütte Jhtt									
	Almen: Schütt									
02268	Erlendorf D	003	131	119	157	143	403	25	4	7
02269	Gailitz D (570)	001	238	165	536	506	1.111	64	57	28
	Industriezone Gailitz Indz, Jeserz Sdlg, Raststätte Gh									
02270	Greuth R	001	7	4	7	5	15	4	1	3
02271	Hart D	003	82	72	97	93	238	26	24	17
02272	Krainberg R	003	9	3	7	4	5	-	1	2
	Döbringer E, Mauth Gh, Platzer E, Wurzenpaß Z									
02273	Krainegg E	003	2	1	1	1	3	-	-	3
02274	Lind D	002	33	31	39	39	101	-	3	8
02275	Maglern D	005	99	82	124	117	299	21	6	22
	Ruine Straßfried Ru, Schmelz R									
02276	Neuhaus an der Gail D	003	96	87	120	110	282	13	6	20
02277	Oberthörl D	005	26	22	29	24	72	15	-	9
02278	Pessendellach R	005	17	15	22	17	42	3	1	11
02279	Pöckau D 569	002	233	212	277	262	715	50	12	44
02280	Radendorf D	003	60	51	80	72	181	11	1	27
	Siebenbrünn Ki									
	Almen: Radendorfer Alm									
02281	Riegersdorf D	003	110	102	137	131	365	19	16	10
	Almen: Riegersdorfer Alm									
02283	Selttschach D 701	004	158	119	188	158	392	30	13	42
	Dreiländereck Hgr, Selttschach-Greuth R, Weiernig E									

## Villach Land

Gemeindenname OKZ	Ortschaftsname	ZB ZSP	Gebäude insges.	Geb.mit Haupt- wohnsitz	Wohnun- gen	Haus- halte	Wohn- bevölk.	Neben- wohnsitz- fälle	Ar- beits- stätten	L + F Betr.- stätten
	Almen: Seltschacher Alm									
02282	St. Leonhard bei Siebenbrunn D	003	77	68	92	84	241	16	8	20
	Bergmann E, Trabiner E									
02284	Thörl-Maglern-Greuth R	005	10	3	5	5	15	-	1	2
	Maurer E									
02285	Tschau D	003	31	26	38	34	96	2	2	15
	Kuss E									
02286	Unterthörl D	005	88	62	134	122	240	13	7	7
	Zollamt Unterthörl Z									
<b>Zählsprengeleübersicht:</b>										
	Arnoldstein-Markt	000	354	295	931	874	1.944	91	82	40
	Gailitz	001	245	169	543	511	1.126	68	58	31
	Pöckau	002	266	243	316	301	816	50	15	52
	Riegersdorf-Hart	003	598	529	729	672	1.814	112	62	121
	Seltschach	004	183	140	216	186	464	36	14	58
	Maglern	005	240	184	314	285	668	52	15	51

### Arriach

<b>207 03</b>		<b>000</b>	<b>555</b>	<b>408</b>	<b>682</b>	<b>527</b>	<b>1.554</b>	<b>120</b>	<b>48</b>	<b>172</b>
---------------	--	------------	------------	------------	------------	------------	--------------	------------	-----------	------------

Gerichtsbezirk: Villach(Land)

Fläche: 7.077,46 ha

Katastralgemeinden: Arriach 1.591,23 ha, Innere Teuchen 2.516,17 ha, Laastadt 2.171,03 ha, Sauerwald 799,03 ha

Postleitzahl: 9543

Österr. Karte: 183, 184, 200, 201

Höhenklasse: 7

NUTS 3-Code: AT211

<b>02287</b>	<b>Arriach D 876</b> <b>(46°43'52",13°51'00")</b>	<b>000</b>	<b>92</b>	<b>70</b>	<b>139</b>	<b>124</b>	<b>306</b>	<b>16</b>	<b>24</b>	<b>21</b>
	Auf der Tratten ZH, Meißlitzer E, Schmiedwirt E									
02288	Berg ob Arriach ZH	000	16	14	27	19	49	1	-	8
	Schlierzer E									
02289	Dreihofen ZH (860)	000	18	17	28	24	63	2	-	8
	Oberrainer E, Pichler E, Reitler E									
02290	Hinterbuchholz ZH	000	9	7	13	10	33	7	-	7
	Freundl E, Knier E									
02291	Hinterwinkl ZH (1140)	000	32	25	35	28	100	6	1	17
	Biedermann E, Moser E, Prenter E									
	Almen: Lahnerhütte									
02292	Hundsdorf ZH (890)	000	48	43	63	54	161	17	4	11
	Gasser E									



Villach Land

Gemeindenname OKZ Ortschaftsname	ZB ZSP	Gebäude insges.	Geb.mit Haupt- wohnsitz	Wohnun- gen	Haus- halte	Wohn- bevölk.	Neben- wohnsitz- fälle	Ar- beits- stätten	L + F Betr.- stätten
02313 Hüttendorf D (880) Franzisci R	002	99	82	127	112	258	16	2	4
02314 Kadutschen ZH Baumgartner E, Grundner E, Maurer E	002	33	20	43	31	75	6	1	8

**Zählsprengelübersicht:**

Bleiberg-Kreuth	000	374	313	482	433	1.055	94	24	43
Bleiberg-Nötsch	001	208	166	397	350	776	49	31	10
Bleib.-Hüttendf.-Kadut.	002	333	265	464	397	922	72	38	17

**Feistritz an der Gail**

**207 07 000 202 153 296 262 661 34 20 92**

Gerichtsbezirk: Villach(Land)  
 Fläche: 1.990,79 ha  
 Katastralgemeinden: Feistritz an der Gail 1.990,79 ha  
 Postleitzahl: 9613  
 Österr. Karte: 199, 200  
 Höhenklasse: 5  
 NUTS 3-Code: AT211

**02323 Feistritz an der Gail D (570) (46°34'35",13°36'25")**  
 Maria Schnee Ki, Oisternig Schh  
 Almen: Feistritzer Alm

**Zählsprengelübersicht:**

Feistritz an der Gail	000	202	153	296	262	661	34	20	92
-----------------------	-----	-----	-----	-----	-----	-----	----	----	----

**Feld am See**

**207 08 X 461 330 609 450 1.188 57 69 76**

Gerichtsbezirk: Villach(Land)  
 Fläche: 3.367,63 ha  
 Katastralgemeinden: Rauth 3.367,63 ha  
 Postleitzahl: 9544  
 Österr. Karte: 183, 200  
 Höhenklasse: 6  
 NUTS 3-Code: AT211

02324 Erlach D	000	22	16	27	20	48	2	3	4
<b>02325 Feld am See D 751 (46°46'34",13°44'52")</b>	<b>X</b>	<b>272</b>	<b>205</b>	<b>383</b>	<b>294</b>	<b>727</b>	<b>41</b>	<b>51</b>	<b>15</b>
	<b>000</b>	<b>187</b>	<b>129</b>	<b>249</b>	<b>174</b>	<b>426</b>	<b>25</b>	<b>43</b>	<b>9</b>
	<b>002</b>	<b>85</b>	<b>76</b>	<b>134</b>	<b>120</b>	<b>301</b>	<b>16</b>	<b>8</b>	<b>6</b>
02326 Feldpannalpe We	X	31	4	31	4	5	-	3	-
	000	26	3	26	3	3	-	2	-
	002	5	1	5	1	2	-	1	-
Stall E, Wegerhütte Agh									
02115 Klamberg ZH (750)	002	17	17	25	21	73	1	1	12

## Villach Land

Gemeindenname OKZ    Ortschaftsname	ZB ZSP	Gebäude insges.	Geb.mit Haupt- wohnsitz	Wohnun- gen	Haus- halte	Wohn- bevölk.	Neben- wohnsitz- fälle	Ar- beits- stätten	L + F Betr.- stätten
Erlacher E, Höher E, Klamer E, Moser E									
Almen: Steinwenderhütte									
02327 Rauth ZH (850)	000	77	60	99	79	242	8	5	28
Auer E, Bistumer E, Gruber E, Kammeregger E, Laßnitzer E, Leiter E, Pesserer E, Walder E									
02328 Schattseite ZH	000	9	5	9	6	21	1	-	7
Bernlieger E, Turner Gh									
Almen: Bernliegerhütte, Bruggerhütte, Enzhauserhütte, Enzibodenhütte, Gruberhütte, Hochalmhütte, Natzlhütte									
02329 Untersee R	000	10	9	11	10	25	-	1	4
Seewirt Gh									
02330 Wiesen D	000	23	14	24	16	47	4	5	6
Kohlweiß E, Kohlweißhütte Agh									
Almen: Wieserhütte									
<b>Zählsprengelübersicht:</b>									
Feld am See	000	354	236	445	308	812	40	59	58
Klamberg	002	107	94	164	142	376	17	10	18

### Ferndorf

<b>207 10</b>	<b>X</b>	<b>706</b>	<b>579</b>	<b>1.052</b>	<b>974</b>	<b>2.492</b>	<b>69</b>	<b>61</b>	<b>89</b>
---------------	----------	------------	------------	--------------	------------	--------------	-----------	-----------	-----------

Gerichtsbezirk: Villach(Land)

Fläche: 3.140,95 ha

Katastralgemeinden: Ferndorf 1.667,67 ha, Gschriet 1.473,28 ha

Postleitzahlen: Gemeindeamt: 9702 weitere: 9873

Österr. Karte: 183, 200

Höhenklasse: 5

NUTS 3-Code: AT211

02339 Beinten R 516	001	58	54	79	76	199	4	4	5
02340 Döbriach W	003	7	4	6	6	13	-	2	-
<b>02341 Ferndorf D (560)</b> <b>(46°44'01",13°37'35")</b>	<b>000</b>	<b>179</b>	<b>135</b>	<b>383</b>	<b>374</b>	<b>862</b>	<b>10</b>	<b>32</b>	<b>7</b>
02342 Glanz ZH	003	49	33	50	39	112	7	3	7
02343 Gschriet ZH (1000)	003	69	35	72	40	148	1	3	17
Bacher E, Bergfried Gh, Engelmaier E, Klomer E, Kofler We, Luger E, Neugartenhütte Jhnt, Ödenbauer E, Pichler E, Possegger Gh, Spieler E, Wegscheider E, Winkler E									
02038 Insberg D 887	004	47	38	45	43	138	9	3	11
Pongratz W									
02344 Lang R	002	15	15	22	22	55	-	1	2
02345 Politzen D (590)	001	48	45	60	57	152	11	4	8
02346 Rudersdorf D	001	30	29	44	42	112	6	-	8
02349 Sonnwiesen Sdlg (640)	002	148	141	190	180	475	12	6	10





## Villach Land

Gemeindename OKZ	Ortschaftsname	ZB ZSP	Gebäude insges.	Geb.mit Haupt- wohnsitz	Wohnun- gen	Haus- halte	Wohn- bevölk.	Neben- wohnsitz- fälle	Ar- beits- stätten	L + F Betr.- stätten
Almen: Korpitscher Alm, Oitz										
02358	Latschach D 639	000	145	124	238	214	518	37	21	20
02423	Ledenitzen D (595)	004	319	255	423	343	897	73	34	44
Hotel Mittagkogel Hot, Paradies R										
02424	Mallenitzen D	004	93	78	112	92	250	20	5	17
02359	Müllnern D	002	63	55	122	107	252	26	11	10
00921	Neumüllnern D	002	41	36	54	48	127	11	3	-
02360	Oberaichwald D	000	152	81	156	101	217	29	21	20
02425	Oberferlach D	004	47	33	48	40	96	11	5	16
02364	Outschena R	000	18	9	18	11	33	3	-	10
02427	Petschnitzen D	004	50	25	54	31	73	9	4	7
02365	Pogöriach D	000	55	45	73	52	129	20	3	20
02366	Ratnitz R	000	28	26	36	32	70	7	1	6
02368	Sigmontitsch D	003	29	26	37	35	81	4	1	12
02367	St. Job D	003	45	38	49	47	138	6	2	17
02369	Stobitzen D	002	81	68	85	83	224	15	13	8
Neufeld ZH										
02370	Susalitsch D	002	31	28	37	36	99	1	-	9
Hube E										
Almen: Zollhütte										
00920	Techanting D	002	119	103	133	119	305	10	5	26
Holitzer E, Kopanig E, Obertechanting D, Stiegerhof Mh, Truppe E, Untertechanting D										
Almen: Blekowaalm										
02371	Unteraichwald D	000	66	37	67	43	91	23	7	14
Jakelle E										
02431	Unterferlach D	004	38	28	43	32	82	10	3	17
02372	Untergreuth ZH	000	27	19	30	24	62	4	2	13
Ischnig E, Kofler E, Martinihof Gh, Melcher E, Wucherer E										
<b>Zählsprengelübersicht:</b>										
	Faak-Latschach-Greuth	000	1.028	622	1.306	813	1.957	206	146	162
	Finkenstein am Faaker See	001	435	365	619	553	1.397	86	38	99
	Gödersdorf	002	440	388	620	573	1.457	91	43	70
	Fürnitz-Korpitsch	003	548	436	849	799	1.976	77	70	92
	Ledenitzen	004	555	422	684	541	1.411	126	52	104

## Villach Land

Gemeindenname OKZ Ortschaftsname	ZB ZSP	Gebäude insges.	Geb.mit Haupt- wohnsitz	Wohnun- gen	Haus- halte	Wohn- bevölk.	Neben- wohnsitz- fälle	Ar- beits- stätten	L + F Betr.- stätten
-------------------------------------	-----------	--------------------	-------------------------------	----------------	----------------	------------------	------------------------------	--------------------------	----------------------------

### **Fresach**

**207 12** **X** **451** **349** **526** **432** **1.316** **63** **33** **136**

Gerichtsbezirk: Villach(Land)

Fläche: 3.879,82 ha

Katastralgemeinden: Fresach 1.055,07 ha, Mooswald 1.693,60 ha, Tragenwinkl 1.131,15 ha

Postleitzahlen: Gemeindeamt: 9712 weitere: 9702

Österr. Karte: 183, 200

Höhenklasse: 6

NUTS 3-Code: AT211

02375	Amberg ZH	001	14	6	13	6	34	-	1	9
-------	-----------	-----	----	---	----	---	----	---	---	---

Ambergerhütte Jhtt, Brugger E, Eder E, Hermann E, Walder Gh

Almen: Schalleralm

<b>02376</b>	<b>Fresach D 715 (46°42'45",13°41'35")</b>	<b>000</b>	<b>200</b>	<b>165</b>	<b>233</b>	<b>213</b>	<b>638</b>	<b>26</b>	<b>21</b>	<b>35</b>
--------------	--	------------	------------	------------	------------	------------	------------	-----------	-----------	-----------

Klein-Fresach Sdlg

02377	Laas ZH (650)	000	24	22	32	31	85	2	2	7
-------	---------------	-----	----	----	----	----	----	---	---	---

Jakelbauer E, Schlafer E

02378	Mitterberg ZH (860)	000	59	46	67	53	175	4	1	22
-------	---------------------	-----	----	----	----	----	-----	---	---	----

Hansele E, Rieser E, Tschernutter E, Weierer E, Zmeirer E

02379	Mooswald ZH (1040)	001	116	81	139	96	260	26	6	44
-------	--------------------	-----	-----	----	-----	----	-----	----	---	----

Bacher E, Bistumer E, Gingerhütte Schh, Glintzner E, Gols E, Hochecker E, Hochstarzer E, Höher E, Klammer Gh, Machart E, Niederstarzer E, Oberleber E, Pardus E, Parzauner E, Plattner E, Ronacher E, Steiner E, Unterleber E, Walcher E, Wildhaber E

Almen: Fleckerhütte, Parzaunergarten

02380	Tragenwinkel ZH (980)	001	38	29	42	33	124	5	2	19
-------	-----------------------	-----	----	----	----	----	-----	---	---	----

Hochenberger E, Hochrieser E, Orter E, Schachner E, Staudacher E, Steinwender E

#### **Zählsprengelübersicht:**

Fresach	000	283	233	332	297	898	32	24	64
---------	-----	-----	-----	-----	-----	-----	----	----	----

Mooswald-Tragenwinkel	001	168	116	194	135	418	31	9	72
-----------------------	-----	-----	-----	-----	-----	-----	----	---	----

### **Hohenthurn**

**207 13** **000** **313** **242** **377** **314** **857** **62** **18** **134**

Gerichtsbezirk: Villach(Land)

Fläche: 2.716,18 ha

Katastralgemeinden: Dreulach 1.594,11 ha, Hohenthurn 1.122,07 ha

Postleitzahlen: Gemeindeamt: 9613 weitere: 9601, 9602

Österr. Karte: 199, 200

Höhenklasse: 6

NUTS 3-Code: AT211

02381	Achomit D (620)	000	33	25	42	32	106	-	3	22
-------	-----------------	-----	----	----	----	----	-----	---	---	----

Almen: Achomitzer Alm

## Villach Land

Gemeindenname OKZ    Ortschaftsname	ZB ZSP	Gebäude insges.	Geb.mit Haupt- wohnsitz	Wohnun- gen	Haus- halte	Wohn- bevölk.	Neben- wohnsitz- fälle	Ar- beits- stätten	L + F Betr.- stätten
<b>02382    Draschitz D 620</b> <b>(46°33'32",13°38'00")</b>	<b>000</b>	<b>64</b>	<b>54</b>	<b>83</b>	<b>75</b>	<b>215</b>	<b>12</b>	<b>4</b>	<b>29</b>
Graben R, Neu-Draschitz Sdlg (640)									
02383    Dreulach D (590)	000	50	39	61	52	130	9	2	28
Graben R									
02384    Göriach D 666	000	44	25	44	32	96	5	1	19
Hubertushütte Jhth									
Almen: Göriacher Alm									
02385    Hohenthurn D (670)	000	86	69	107	85	211	31	6	29
02386    Stossau R (610)	000	36	30	40	38	99	5	2	7
Galin E									
<b>Zählsprengelübersicht:</b>									
Hohenthurn                               000    313    242    377    314    857    62    18    134									

## Nötsch im Gailtal    M

<b>207    19</b>	<b>X</b>	<b>781</b>	<b>630</b>	<b>1.060</b>	<b>899</b>	<b>2.352</b>	<b>183</b>	<b>96</b>	<b>241</b>
------------------	----------	------------	------------	--------------	------------	--------------	------------	-----------	------------

Gerichtsbezirk: Villach(Land)

Fläche: 4.219,97 ha

Katastralgemeinden: Kerschdorf im Gailtal 1.094,53 ha, Saak 2.526,64 ha, St. Georgen 598,80 ha

Postleitzahlen: Gemeindeamt: 9611 weitere: 9531, 9612, 9623

Österr. Karte: 199, 200

Höhenklasse: 5

NUTS 3-Code: AT211

02450    Bach R	001	18	15	22	21	54	3	-	9
02451    Dellach W	001	8	7	11	8	18	-	-	7
02452    Emmersdorf D	001	19	15	24	20	56	1	1	11
02453    Förk D	000	41	34	55	44	123	6	1	11
02454    Glabatschach R	001	3	3	5	5	13	3	-	4
02455    Hermsberg R	001	5	4	9	7	28	-	-	6
02456    Kerschdorf D (780)	001	61	47	75	56	162	13	1	28
Windische Höhe Agh									
02457    Kreublach D	001	16	10	20	15	30	5	1	8
02458    Kühweg R	001	20	16	23	20	50	3	1	9
02459    Labientschach D 673	001	76	62	97	81	235	21	7	24
Windischgraben R									
02460    Michelhofen D	001	20	16	23	19	48	12	1	12
<b>02461    Nötsch M 569</b> <b>(46°35'24",13°37'33")</b>	<b>000</b>	<b>289</b>	<b>235</b>	<b>437</b>	<b>399</b>	<b>975</b>	<b>76</b>	<b>54</b>	<b>37</b>
02462    Poglantschach ZH	001	10	9	12	11	27	3	1	11

### Villach Land

Gemeindenname OKZ Ortschaftsname	ZB ZSP	Gebäude insges.	Geb.mit Haupt- wohnsitz	Wohnun- gen	Haus- halte	Wohn- bevölk.	Neben- wohnsitz- fälle	Ar- beits- stätten	L + F Betr.- stätten
02463 Saak D (600)	000	102	79	128	96	271	19	15	32
Alphütte Jhtt, Brunnleitenhütte Jhtt, Buchriegelhütte Jhtt, Schloss Wasserleonburg Schl, Suha R									
02465 Semering D	001	21	17	28	24	63	6	1	8
02464 St. Georgen im Gailtal D	001	40	31	47	33	101	4	7	11
02466 Wertschach D	001	32	30	44	40	98	8	5	13
<b>Zählsprengelübersicht:</b>									
Nötsch-Saak	000	432	348	620	539	1.369	101	70	80
Kerschdorf-St.Georgen	001	349	282	440	360	983	82	26	161

### Paternion M

**207 20 X 1.727 1.445 2.514 2.403 6.196 218 251 210**

Gerichtsbezirk: Villach(Land)

Fläche: 10.549,69 ha

Katastralgemeinden: Feistritz an der Drau 1.027,56 ha, Kamering 599,68 ha, Kreuzen 4.753,60 ha, Nikelsdorf 1.515,91 ha, Paternion 264,67 ha, Rubland 2.388,27 ha

Postleitzahlen: Gemeindeamt: 9711 weitere: 9701, 9710, 9714

Österr. Karte: 199, 200

Höhenklasse: 5

NUTS 3-Code: AT211

02467 Aifersdorf D	000	36	34	43	41	129	4	2	14
06308 Boden R	003	15	10	16	10	30	2	1	4
Farchtensee R, Mahr E, Weißenbach W									
02468 Duel R	001	30	28	37	33	86	2	-	2
02469 Ebenwald ZH	003	23	18	29	23	79	2	2	11
Aas E, Gasser E, Kranerbodenhütte Jhtt, Lipp E, Pichler E, Spitaler E, Steiner E, Weber E									
02470 Feffernitz D	002	112	103	130	122	336	18	8	15
02471 Feistritz an der Drau D 533	001	442	338	681	654	1.752	57	120	31
02472 Feistritz an der Drau-Neusiedlung Sdlg	001	51	49	69	76	168	9	1	-
02473 Kamering D	000	53	47	71	68	191	10	3	19
Grießbichl Hgr									
02474 Kreuzen R	003	54	43	59	51	132	7	10	25
Auf der Eben R, Farcher E, Landfraß E, Moser E, Orter E, Plachhäuser E, Weger E									
Almen: Förolacher Alm, Paternioner Alm, Untervellacher Alm									
17378 Mühlboden D	002	66	50	58	63	146	9	12	4
17377 Neu-Feffernitz D (520)	002	248	226	557	544	1.278	21	21	1
Raststätte-Feistritz Gh									
02475 Nikelsdorf D 540	000	187	169	233	221	588	10	8	14
02476 Patendorf Hgr	000	9	5	6	6	14	-	3	2



## Villach Land

Gemeindename OKZ   Ortschaftsname	ZB ZSP	Gebäude insges.	Geb.mit Haupt- wohnsitz	Wohnun- gen	Haus- halte	Wohn- bevölk.	Neben- wohnsitz- fälle	Ar- beits- stätten	L + F Betr.- stätten	
02426 Obergoritschach D	002	15	11	16	13	31	5	-	6	
02428 Pirk R (610)	002	35	29	40	34	96	5	1	13	
02429 Raun R	002	19	16	25	22	55	3	2	9	
<b>02492 Rosegg M 477 (46°35'28",14°01'01")</b>	<b>000</b>	<b>123</b>	<b>99</b>	<b>198</b>	<b>189</b>	<b>457</b>	<b>62</b>	<b>24</b>	<b>16</b>	
Schloss Liechtenstein Schl										
02430 St. Johann W	002	9	8	8	8	24	-	1	6	
02493 St. Lambrecht D 476	001	30	28	87	87	207	7	2	5	
02494 St. Martin D 501	000	56	48	71	64	173	11	3	19	
02432 Untergoritschach D	002	21	18	21	19	54	4	-	4	
<b>Zählsprengelübersicht:</b>										
Rosegg	000	242	204	348	324	824	96	33	54	
Emmersdorf	001	164	135	237	213	559	51	13	28	
Buchheim	002	151	131	166	151	419	23	11	60	

### St. Jakob im Rosental M

**207 22    X    1.510    1.251    2.009    1.774    4.467    543    160    438**

Gerichtsbezirk: Villach(Land)

Fläche: 7.876,50 ha

Katastralgemeinden: Frießnitz 1.542,57 ha, Maria Elend 2.696,31 ha, Mühlbach 430,08 ha, Schlatten 2.381,05 ha, St. Jakob im Rosental 458,21 ha, St. Peter 368,28 ha

Postleitzahlen: Gemeindeamt: 9184 weitere: 9182, 9183

Österr. Karte: 201, 202, 210, 211

Höhenklasse: 4

NUTS 3-Code: AT211

02496 Dragositschach D	003	25	19	30	24	58	17	4	13	
02497 Dreilach D	000	17	17	23	21	62	8	-	14	
02498 Feistritz D	000	78	71	106	98	250	6	10	20	
02499 Fresnach R	003	9	8	9	8	22	1	1	3	
02500 Frießnitz R	002	61	52	102	83	205	37	-	20	
02501 Gorintschach D	001	43	36	46	40	108	19	2	13	
02502 Greuth ZH	003	35	28	46	44	105	10	2	22	
Illitschalm Jhtt										
02503 Kanin ZH	002	41	33	46	37	100	16	-	21	
Tschemernitzen W										
02504 Längdorf D	000	68	63	88	82	207	27	4	31	
02505 Lessach R	002	34	30	47	37	98	14	1	14	
02506 Maria Elend D (495)	003	193	159	254	229	599	71	20	55	
Maria Elend-Kirche Ki										

## Villach Land

Gemeindenname OKZ Ortschaftsname	ZB ZSP	Gebäude insges.	Geb.mit Haupt- wohnsitz	Wohnun- gen	Haus- halte	Wohn- bevölk.	Neben- wohnsitz- fälle	Ar- beits- stätten	L + F Betr.- stätten	
02507 Mühlbach D (480) Kraftwerk Rosegg Krwk	001	79	66	90	84	231	14	9	27	
02508 Rosenbach R 583 Frauenkogel Jhtt, Kraftwerk Bärenal Krwk, Quadiahütte Jhtt, Roschitzahütte Schh, Ruine Rasburg Ru Almen: Roschitzaal	002	116	86	192	166	404	20	21	19	
02512 Schlatten D 595 Ardeschitza Jhtt, Mickel E, Mlinca Sattel Jhtt, Orlewitzen Jhtt, Schönbrunn Jhtt, Strelitz E	002	124	109	218	189	427	45	10	38	
02513 Srajach R St. Gertrud Ki	001	51	46	53	52	132	13	2	12	
<b>02509 St. Jakob im Rosental M (480) (46°32'49",14°03'33")</b>	<b>000</b>	<b>232</b>	<b>184</b>	<b>304</b>	<b>280</b>	<b>681</b>	<b>65</b>	<b>50</b>	<b>47</b>	
02510 St. Oswald R	003	57	46	64	56	133	18	7	4	
02511 St. Peter D	001	34	27	39	36	101	58	6	15	
02514 Tallach R (520)	003	105	83	126	98	265	36	7	18	
02515 Tösching R	001	19	17	22	20	47	13	-	10	
02516 Winkl R (540)	001	89	71	104	90	232	35	4	22	
<b>Zählsprengelübersicht:</b>										
St.Jakob im Rosental	000	395	335	521	481	1.200	106	64	112	
Mühlbach-St.Peter	001	315	263	354	322	851	152	23	99	
Schlatten-Frießnitz	002	376	310	605	512	1.234	132	32	112	
Maria Elend	003	424	343	529	459	1.182	153	41	115	

### Stockenboi

**207 23**    **000**     **579**     **456**     **658**     **584**     **1.743**     **98**     **55**     **202**

Gerichtsbezirk: Villach(Land)

Fläche: 10.017,50 ha

Katastralgemeinden: Stockenboi 5.989,65 ha, Tragail 1.011,94 ha, Wiederschwing 2.406,01 ha, Ziebl 609,90 ha

Postleitzahlen: Gemeindeamt: 9713 weitere: 9701, 9711, 9714

Österr. Karte: 182, 199, 200

Höhenklasse: 6

NUTS 3-Code: AT211

02517 Aichach ZH Burgstaller E, Granitzer E, Moser Gh	000	17	15	18	17	46	4	1	11
02518 Alberden R	000	9	9	11	11	36	-	1	5
02519 Drußnitz R	000	4	4	5	5	20	-	-	3
02520 Gassen ZH (730) Bichlkirche Ki, Eichholzer E, Galautz E, Tonibauer E Almen: Gasseralmhütte	000	64	52	70	64	175	9	5	27
02521 Hammergraben ZH	000	8	8	11	11	32	-	-	3

## Villach Land

Gemeindename OKZ	Ortschaftsname	ZB ZSP	Gebäude insges.	Geb.mit Haupt- wohnsitz	Wohnun- gen	Haus- halte	Wohn- bevölk.	Neben- wohnsitz- fälle	Ar- beits- stätten	L + F Betr.- stätten
02522	Hochegg ZH Laber E, Maut E, Wieser E	000	28	16	28	18	61	11	9	11
02523	Hollernach ZH Ditricher E	000	9	9	9	9	21	-	-	4
02524	Liesing E	000	2	2	3	3	10	1	-	2
02525	Mauthbrücken D	000	23	18	28	25	84	1	2	7
17313	Mösel ZH Dolomitenblick Gh, Mößlacher Gh, Urbele Gh	000	12	5	6	5	17	-	6	4
02526	Ried R	000	14	12	18	16	55	1	-	9
02527	Rosental ZH Braunegger E, Wiesenbauer E Almen: Krierermaashütte, Rosentalalmhütte	000	4	1	2	1	1	2	-	1
02528	Scharnitzen R	000	11	11	13	13	47	-	1	7
12939	Seetal am Goldeck ZH Goldeck Sb Almen: Eggeralmhütte, Gusenalm, Kapelleralm, Scheibenalm, Steineralm	000	5	2	4	2	7	1	1	1
02529	Stockenboi ZH Achernig E, Höllgraber E, Kavallar Gh, Niesel E, Oberkircher E, Rauter E, Sattlegger E, Stocker E, Tannbodner E, Wassermann Gh, Zechner E Almen: Karalm	000	120	83	124	99	283	32	11	40
02530	Tragail ZH (640) Althausen E, Ehgartner E, Landfraß E	000	45	41	55	54	167	3	1	15
02531	Unteralm ZH Buchebehnütte Jhtt, Haunest E, Kapeller E, Müller E, Obernageler E, Steiner E	000	19	11	16	11	55	5	1	11
17314	Weißbach ZH Bichlbauer E, Meierle Jhtt, Weißbacher Gh	000	7	4	6	4	12	3	-	3
02532	Wiederschwing ZH Buchholzer E, Georghütte Jhtt, Laßbacher E, Rohrer E, Sauregger E Almen: Rieder Alm	000	18	11	17	13	45	1	-	13
02533	Ziebl R 666 Altziebler E, Baumrieser E	000	42	37	55	50	152	11	3	13
<b>02534</b>	<b>Zlan D 795 (46°43'45",13°34'54")</b>	<b>000</b>	<b>118</b>	<b>105</b>	<b>159</b>	<b>153</b>	<b>417</b>	<b>13</b>	<b>13</b>	<b>12</b>
<b>Zählsprengelübersicht:</b>										
	Stockenboi	000	579	456	658	584	1.743	98	55	202



## Villach Land

Gemeindenname OKZ    Ortschaftsname	ZB ZSP	Gebäude insges.	Geb.mit Haupt- wohnsitz	Wohnun- gen	Haus- halte	Wohn- bevölk.	Neben- wohnsitz- fälle	Ar- beits- stätten	L + F Betr.- stätten	
<b>Treffen am Ossiacher See M</b>										
<b>207 24</b>	<b>X</b>	<b>1.890</b>	<b>1.169</b>	<b>2.569</b>	<b>1.648</b>	<b>4.279</b>	<b>1.072</b>	<b>230</b>	<b>226</b>	
Gerichtsbezirk: Villach(Land)										
Fläche: 7.107,44 ha										
Katastralgemeinden: Buchholz 925,82 ha, Ossiachberg 875,93 ha, Sattendorf 608,63 ha, Töbring 380,34 ha, Treffen 1.944,96 ha, Verditz 967,46 ha, Winklern 1.404,30 ha										
Postleitzahlen: Gemeindeamt: 9521 weitere: 9520, 9541, 9542, 9551										
Österr. Karte: 200, 201										
Höhenklasse: 5										
NUTS 3-Code: AT211										
02535	Annenheim D 521	002	245	171	347	242	561	136	51	13
02315	Äußere Einöde R 572	003	71	58	86	77	207	23	8	9
02316	Buchholz ZH	003	48	31	52	39	109	6	-	13
	Baumgartner E, Bernlieger E, Bisthumer E, Burgstaller E, Hinterbuchholzer Hütte Agh, Kircher E, Mitterer E, Moser E, Planitzer E									
	Almen: Vorderbuchholzer Hütte									
02536	Deutschberg ZH	002	101	29	110	32	82	48	2	11
	Lackner E, Reiner E, Schönfeldsiedlung We, Wasserfaller E									
02537	Eichholz R	001	9	4	11	4	6	10	1	3
02538	Görtschach R	000	21	18	47	46	118	1	2	3
02317	Innere Einöde R	003	14	8	14	10	33	1	1	4
02539	Kanzelhöhe R	001	83	14	284	17	27	129	7	1
	Sonnenobservatorium Hgr									
02540	Köttwein D (540)	000	95	86	163	147	387	33	6	9
02318	Kras R	003	46	34	46	42	126	5	3	5
	Madrutter Gh									
02319	Lötschenberg ZH	003	19	10	16	13	50	2	-	5
	Eder E, Prigl E, Steinacher E									
	Almen: Drassmannhütte, Gallhütte, Madrutterhütte									
02541	Niederdorf D	001	43	36	56	48	118	19	7	9
02542	Oberdorf R	001	14	11	15	15	40	38	4	3
02543	Ossiachberg ZH	X	21	9	21	10	34	3	2	12
		001	2	-	2	-	-	-	-	-
		002	19	9	19	10	34	3	2	12
	Hecher E, Hütter Jh, Leitner E, Rasch E, Zweck E									
02544	Pölling ZH	001	26	7	22	11	32	4	6	10
	Baumgartner E, Ferienheim We, Gerlitzen ZH, Gerlitzenhütte Jh, Kammerhütte Agh, Pacheiner Agh, Pöllinger Hütte Agh, Schluchter E, Steinwender E, Steinwenderhütte Agh, Tabojer E, Turnerhütte Agh, Wieser E									
02545	Retzen R	001	7	7	10	9	19	-	-	-
02546	Sattendorf D	002	111	55	187	83	177	105	20	8

## Villach Land

Gemeindenname OKZ Ortschaftsname	ZB ZSP	Gebäude insges.	Geb.mit Haupt- wohnsitz	Wohnun- gen	Haus- halte	Wohn- bevölk.	Neben- wohnsitz- fälle	Ar- beits- stätten	L + F Betr.- stätten
02547 Schloss Treffen R	000	19	13	17	16	48	24	4	3
02548 Seespitz D Julienhöhe Sa	001	66	54	82	70	217	103	11	3
02549 Stöcklweingarten R (540)	002	221	103	268	151	358	132	11	7
02550 Töbring D (530)	001	118	105	158	146	371	20	11	15
<b>02551 Treffen M 542 (46°40'01",13°51'26")</b>	<b>000</b>	<b>239</b>	<b>197</b>	<b>311</b>	<b>293</b>	<b>815</b>	<b>130</b>	<b>42</b>	<b>37</b>
02552 Tschlein Jh	001	2	-	-	-	-	-	-	-
02321 Verditz ZH Brandstätter Agh, Guggenbichler E, Lechner E, Moser Agh, Rainer E, Schwarzseehütte Schh, Steinhauserhütte Agh, Strohmaier E Almen: Kulnighütte, Moserhütte, Zaunprechthütte	003	184	70	180	80	191	54	19	29
02322 Winklern D Ruine Alltreffen Ru	003	67	39	66	47	153	46	12	14
<b>Zählsprengelübersicht:</b>									
Treffen-Zentralgebiet	000	374	314	538	502	1.368	188	54	52
Treffen-Umgebung	001	370	238	640	320	830	323	47	44
Ossiachberg-Sattendorf	002	697	367	931	518	1.212	424	86	51
Einöde	003	449	250	460	308	869	137	43	79

### Velden am Wörther See M

**207 25 X 3.535 2.571 4.677 3.542 8.545 1.193 526 412**

Gerichtsbezirk: Villach(Land)

Fläche: 5.297,07 ha

Katastralgemeinden: Augsdorf 636,58 ha, Duel 509,51 ha, Kerschdorf ob Velden 877,88 ha, Köstenberg 1.185,85 ha, Latschach an der Drau 350,07 ha, Lind ob Velden 435,26 ha, St. Egiden 545,10 ha, Velden am Wörthersee 756,82 ha

Postleitzahlen: Gemeindeamt: 9220 weitere: 9231, 9536

Österr. Karte: 201, 202

Höhenklasse: 4

NUTS 3-Code: AT211

02301 Aich R Prerak E	005	65	47	74	58	142	29	1	12
02302 Augsdorf D 523 Deber D	005	261	161	314	190	480	96	42	32
02553 Bach R Lamp E	002	42	33	45	41	107	8	3	8
02303 Dieschitz D Wornig E	006	43	36	47	47	122	3	4	18
02391 Dröschitz D	004	88	68	99	80	213	18	2	20
02554 Duel R	002	62	51	71	58	148	9	4	10

### Villach Land

Gemeindename OKZ	Ortschaftsname	ZB ZSP	Gebäude insges.	Geb.mit Haupt- wohnsitz	Wohnun- gen	Haus- halte	Wohn- bevölk.	Neben- wohnsitz- fälle	Ar- beits- stätten	L + F Betr.- stätten
02555	Fahrendorf D	002	43	37	58	47	136	7	2	10
02556	Göriach D	001	143	97	252	128	274	122	12	10
17319	Kantnig E	003	1	1	1	1	5	-	-	1
02392	Kerschdorf D	004	98	82	124	118	304	14	9	21
	Am Bach E, Grabner E, Thomann E									
02393	Köstenberg D	004	55	44	57	52	150	15	6	12
02557	Kranzlhofen D	001	82	60	98	78	157	27	7	8
02304	Latschach D	006	54	50	61	61	145	13	3	18
	Goritschnik E, St. Stefan Ki									
02558	Lind ob Velden D 520	002	252	211	324	295	783	71	25	15
	Mednig E, Melcher E									
02394	Oberdorf D	004	95	77	103	89	272	15	3	17
	Leitenbauer E									
02395	Oberjeserz D	004	85	60	103	81	176	18	5	13
	Drabosenig E, Lascheinig E									
02396	Oberwinklern ZH	004	64	45	69	51	145	22	8	14
	Obersakoparnig W, Ruine Hohenwart Ru, Schmarotzwald W, Schöberle E									
02305	Pulpitsch D	006	24	17	24	22	54	4	-	9
02559	Rajach D	X	58	50	59	57	145	13	4	12
		002	46	38	47	45	113	9	1	9
		003	12	12	12	12	32	4	3	3
02560	Saisserach D	001	14	8	14	10	19	2	2	4
02307	Selpritsch D 519	005	318	252	350	304	766	72	32	25
02561	Sonnental D	002	140	121	163	155	367	25	6	9
02306	St. Egyden D	006	126	105	140	128	347	19	16	34
	Gorintschach W, Kerna R									
17320	Sternberg D	003	21	15	28	24	66	6	-	2
02308	Treffen D	006	33	24	29	28	79	5	2	12
	Maria Humitz Ki, Ottosch ZH									
02309	Unterjeserz D	005	46	41	100	94	179	25	1	4
02562	Untersinklern D	000	34	21	47	33	80	22	11	4
<b>02563</b>	<b>Velden am Wörther See M</b>	<b>X</b>	<b>1.023</b>	<b>615</b>	<b>1.628</b>	<b>1.039</b>	<b>2.177</b>	<b>485</b>	<b>307</b>	<b>19</b>
	<b>460</b>									
	<b>(46°36'55",14°02'23")</b>	<b>000</b>	<b>946</b>	<b>559</b>	<b>1.533</b>	<b>964</b>	<b>1.998</b>	<b>463</b>	<b>294</b>	<b>16</b>
		<b>002</b>	<b>77</b>	<b>56</b>	<b>95</b>	<b>75</b>	<b>179</b>	<b>22</b>	<b>13</b>	<b>3</b>
02593	Weinzierl D	003	45	42	52	48	135	6	1	7
02397	Wurzen D	004	120	100	143	125	372	22	8	32

## Villach Land

Gemeindenname OKZ   Ortschaftsname	ZB ZSP	Gebäude insges.	Geb.mit Haupt- wohnsitz	Wohnun- gen	Haus- halte	Wohn- bevölk.	Neben- wohnsitz- fälle	Ar- beits- stätten	L + F Betr.- stätten
---------------------------------------	-----------	--------------------	-------------------------------	----------------	----------------	------------------	------------------------------	--------------------------	----------------------------

Ebenfeld E, Laas E, Moos E, Überfeld E, Unterwurzen R

### Zählsprengelübersicht:

Velden am Wörther See	000	980	580	1.580	997	2.078	485	305	20
Kranzlhofen	001	239	165	364	216	450	151	21	22
Lind-Sonnental	002	662	547	803	716	1.833	151	54	64
Weinzierl	003	79	70	93	85	238	16	4	13
Köstenberg	004	605	476	698	596	1.632	124	41	129
Augsdorf	005	690	501	838	646	1.567	222	76	73
Latschach-St.Egyden	006	280	232	301	286	747	44	25	91

### Weißenstein

<b>207 26</b>	<b>X</b>	<b>1.033</b>	<b>839</b>	<b>1.250</b>	<b>1.170</b>	<b>3.107</b>	<b>197</b>	<b>86</b>	<b>190</b>
---------------	----------	--------------	------------	--------------	--------------	--------------	------------	-----------	------------

Gerichtsbezirk: Villach(Land)

Fläche: 4.910,88 ha

Katastralgemeinden: Kellerberg 788,21 ha, Puch 1.380,72 ha, Töplitsch 1.611,74 ha, Weißenstein 1.130,21 ha

Postleitzahlen: Gemeindeamt: 9721 weitere: 9500, 9710, 9722

Österr. Karte: 200

Höhenklasse: 5

NUTS 3-Code: AT211

02564	Gummern R	001	48	27	46	45	103	14	7	9
	Bahnhofviertel R, Werk Gummern Wk									
02387	Kellerberg D 573	002	60	47	61	57	161	17	3	22
	Auer ZH, Einsiedl E, Kroisler W, Oberdorf D, Schloss Kellerberg Schl, Ulrichkapelle Ki									
02565	Lansach R	000	84	69	82	76	212	17	3	12
	Unterbergen R									
02566	Lauen R	001	8	8	11	10	26	7	-	5
	Stoffbauer E									
02567	Puch D 519	001	193	171	258	248	683	38	16	48
	Almen: Zauchenhütte									
02388	Stadelbach R (560)	002	102	89	146	139	374	20	16	10
	Obergraben R, Untergraben R									
02568	Stuben R	000	37	30	45	42	108	7	2	7
	Bahnhofviertel R									
02389	Töplitsch D 500	002	153	138	192	184	470	26	8	25
	Am Petscharteich W, Waldpirker E									
02569	Tscheuritsch ZH	000	28	21	34	27	80	3	3	4
	Klement R, Nußbaumer Fhei									
02570	Uggowitz W	001	8	7	12	12	36	2	1	4
	Eder E, Hafner E, Schaller E									
17317	Weißenbach D 504	002	56	50	64	62	183	6	2	3

## Villach Land

Gemeindenname OKZ   Ortschaftsname	ZB ZSP	Gebäude insges.	Geb.mit Haupt- wohnsitz	Wohnun- gen	Haus- halte	Wohn- bevölk.	Neben- wohnsitz- fälle	Ar- beits- stätten	L + F Betr.- stätten
<b>02571   Weißenstein D 559 (46°41'00",13°43'02")</b>	<b>000</b>	<b>256</b>	<b>182</b>	<b>299</b>	<b>268</b>	<b>671</b>	<b>40</b>	<b>25</b>	<b>41</b>
Fabrik Weißenstein Fbk									
<b>Zählsprengelübersicht:</b>									
Weißenstein	000	405	302	460	413	1.071	67	33	64
Puch	001	257	213	327	315	848	61	24	66
Kellerberg	002	371	324	463	442	1.188	69	29	60

## Wernberg

**207 27**                               **X   1.577   1.405   1.976   1.776   4.837   304   162   216**

Gerichtsbezirk: Villach(Land)

Fläche: 2.641,83 ha

Katastralgemeinden: Neudorf 712,32 ha, Sand 350,48 ha, Trabernig 616,30 ha, Umberg 558,37 ha, Wernberg I 404,36 ha

Postleitzahlen: Gemeindeamt: 9241 weitere: 9220

Österr. Karte: 201

Höhenklasse: 5

NUTS 3-Code: AT211

02572   Damschach D	001	57	51	64	56	142	20	10	13
02573   Dragnitz Hgr	000	19	17	23	20	58	1	-	3
02574   Duel D	000	66	56	83	70	190	14	5	7
02575   Föderlach I D 493	X	198	173	291	260	722	42	19	6
	000	174	150	265	237	646	41	17	6
	001	4	4	4	4	14	-	-	-
	002	20	19	22	19	62	1	2	-
17441   Föderlach II D	002	32	29	35	31	86	8	-	9
02576   Goritschach D (560)	000	129	120	143	146	414	13	9	10
02577   Gottestal D	000	75	60	95	81	195	12	9	11
02578   Kaltschach D (610)	003	158	151	201	186	475	24	13	12
02579   Kantnig D	001	24	23	28	26	63	1	-	9
02580   Kletschach R	000	14	14	18	17	48	5	-	5
02581   Krottendorf R	001	35	32	40	35	99	5	4	7
<b>02582   Lichtpold D (590) (46°36'54",13°58'40")</b>	<b>001</b>	<b>81</b>	<b>75</b>	<b>102</b>	<b>92</b>	<b>239</b>	<b>18</b>	<b>5</b>	<b>9</b>
02583   Neudorf D (555)	000	86	75	102	89	248	27	5	13
02584   Ragain D	X	44	40	58	53	145	9	3	9
	001	1	1	1	1	4	-	-	-
	003	43	39	57	52	141	9	3	9
Kasselkeusche E, Ranner E, Rebernig E, Teppler E									
02586   Sand R	001	34	30	42	34	98	14	-	10
02587   Schleben Hgr	000	13	10	13	12	25	-	3	5
02588   Stallhofen D	001	61	56	66	60	179	13	1	9
Jaklitsch E									

## Villach Land

Gemeindenname OKZ    Ortschaftsname	ZB ZSP	Gebäude insges.	Geb.mit Haupt- wohnsitz	Wohnun- gen	Haus- halte	Wohn- bevölk.	Neben- wohnsitz- fälle	Ar- beits- stätten	L + F Betr.- stätten
02589    Sternberg ZH Hippel E	001	25	21	29	24	86	9	2	8
02590    Terlach D	001	48	40	51	43	126	10	3	11
02591    Trabenig D (620) Radenig E	003	102	92	124	110	288	10	7	13
02592    Umberg D 684 Rauterkeusche E, Ruine Eichelberg Ru	001	90	77	103	87	242	7	6	15
02594    Wernberg D (580) Oberwernberg D, Schloss Wernberg Kl, Unterwernberg D	000	160	140	234	215	593	39	53	14
02495    Wudmath D	002	17	16	22	21	55	3	-	5
02595    Zettin W	000	9	7	9	8	21	-	5	3
<b>Zählsprengelübersicht:</b>									
Wernberg-Süd	000	745	649	985	895	2.438	152	106	77
Wernberg-Nordost	001	460	410	530	462	1.292	97	31	91
Föderlach	002	69	64	79	71	203	12	2	14
Wernberg-Nordwest	003	303	282	382	348	904	43	23	34

## Völkermarkt

Gemeindenname OKZ    Ortschaftsname	ZB ZSP	Gebäude insges.	Geb.mit Haupt- wohnsitz	Wohnun- gen	Haus- halte	Wohn- bevölk.	Neben- wohnsitz- fälle	Ar- beits- stätten	L + F Betr.- stätten	
<b>Völkermarkt</b>										
<b>208</b>	<b>X</b>	<b>15.173</b>	<b>11.927</b>	<b>18.734</b>	<b>16.280</b>	<b>43.575</b>	<b>3.389</b>	<b>1.959</b>	<b>3.653</b>	
Fläche: 90.748,83 ha										
Gerichtsbezirke:										
<b>Bleiburg</b>										
<b>208 1</b>	<b>X</b>	<b>2.997</b>	<b>2.491</b>	<b>3.396</b>	<b>3.180</b>	<b>9.092</b>	<b>713</b>	<b>315</b>	<b>962</b>	
Gemeinden: Bleiburg, Feistritz ob Bleiburg, Globasnitz, Neuhaus Fläche: 19.856,40 ha										
<b>Eisenkappel</b>										
<b>208 2</b>	<b>X</b>	<b>2.493</b>	<b>1.920</b>	<b>2.987</b>	<b>2.597</b>	<b>6.657</b>	<b>427</b>	<b>209</b>	<b>773</b>	
Gemeinden: Eisenkappel-Vellach, Gallizien, Sittersdorf Fläche: 29.088,72 ha										
<b>Völkermarkt</b>										
<b>208 3</b>	<b>X</b>	<b>9.683</b>	<b>7.516</b>	<b>12.351</b>	<b>10.503</b>	<b>27.826</b>	<b>2.249</b>	<b>1.435</b>	<b>1.918</b>	
Gemeinden: Diex, Eberndorf, Griffen, Ruden, St. Kanzian am Klopeiner See, Völkermarkt Fläche: 41.803,71 ha										
<b>Bleiburg ST</b>										
<b>208 01</b>	<b>X</b>	<b>1.254</b>	<b>1.075</b>	<b>1.548</b>	<b>1.475</b>	<b>4.083</b>	<b>336</b>	<b>186</b>	<b>371</b>	
Gerichtsbezirk: Bleiburg Fläche: 6.972,46 ha Katastralgemeinden: Aich 1.073,15 ha, Bleiburg 270,05 ha, Grablach 167,70 ha, Kömel 981,24 ha, Moos 1.132,49 ha, Oberloibach 290,64 ha, Rinkenberg 974,79 ha, Schattenberg 241,22 ha, St. Margarethen 344,14 ha, Unterloibach 612,53 ha, Weißenstein 409,09 ha, Woroujach 475,42 ha Postleitzahl: 9150 Österr. Karte: 204, 205 Höhenklasse: 4 NUTS 3-Code: AT213										
02596	Aich / Dob D	001	49	46	54	54	167	4	-	21
St. Luzia Ki, Woschank E										
<b>02597</b>	<b>Bleiburg St 479</b> <b>(46°35'21",14°48'00")</b>	<b>000</b>	<b>393</b>	<b>315</b>	<b>596</b>	<b>577</b>	<b>1.339</b>	<b>152</b>	<b>128</b>	<b>44</b>
Nauerschnig E, Schloss Thurn-Valsassina Schl										
02598	Dobrowa / Dobrova R	001	9	8	8	8	23	3	-	4
02599	Daurain / Brege W	001	5	5	5	5	16	-	-	4
02600	Ebersdorf D (480)	002	130	120	158	147	411	23	12	14
02601	Einersdorf / Nonča ves D 466	001	94	80	97	91	286	33	9	23
Brunner E										
02602	Grablach ZH	002	14	11	13	12	30	4	3	7
Dumpelnik E, Luzinig E, Peter E, Sonnwirt E, Travar E, Zollamt Grablach Z										
02603	Kömmel / Komelj ZH	001	20	18	22	20	78	2	1	15
Blazej E, Brdnik E, Bukovnik E, Drug E, Gradischnig E, Kuschnig E, Mikic E, Mlinar E, Prekernik E, Runc E, Tuzak E, Vernar E										
02604	Kömmelgupf / Vrh ZH	001	9	8	9	9	25	-	1	4

## Völkermarkt

Gemeindename OKZ    Ortschaftsname	ZB ZSP	Gebäude insges.	Geb.mit Haupt- wohnsitz	Wohnun- gen	Haus- halte	Wohn- bevölk.	Neben- wohnsitz- fälle	Ar- beits- stätten	L + F Betr.- stätten
Cimperc E, Kömmelschule E, Ravnjak E, Zik E									
02605 Loibach D 483	002	139	116	154	145	429	23	7	45
Zule E									
02606 Lokowitzen ZH	002	2	1	3	2	6	-	-	1
02607 Moos / Blato D	001	48	46	59	57	177	7	5	20
02608 Replach / Replje D	001	21	19	23	22	66	6	1	15
02609 Rinkenberg / Vogrče D 479	001	93	80	104	100	284	24	9	48
02610 Rinkolach / Rinkole D	001	24	22	24	23	94	2	1	15
Tschriesula E									
02611 Ruttach / Rute Hgr	001	11	11	12	12	48	4	-	6
Sparl E									
02614 Schattenberg ZH	002	5	5	5	5	25	3	1	4
Klemen E, Sdoutz E, Skuk E									
02615 Schilterndorf / Cirkovče D	001	52	45	55	51	171	7	3	16
Heiligengrab D									
02612 St. Georgen ZH	002	10	9	13	13	38	8	1	5
02613 St. Margarethen ZH	002	29	24	30	30	89	3	1	20
Dobnig E, Gosjak E, Jurij E, Kolenik E, Kos E, Lajder E, Muhobor E, Osrbau E, Petek E, Pusnik E, Rak E, Tomaz E									
02616 Weißenstein ZH	002	10	9	10	9	28	3	-	8
Dietmaier E, Hutar E, Jurz E, Kertschmar E, Kulmesch E, Petschnik E, Pogatsch E, Stieber E, Vinik E									
02617 Wiederndorf / Vidra ves D	001	56	51	61	55	175	12	3	18
02618 Woroujach ZH	002	31	26	33	28	78	13	-	14
Brenzik E, Fitzl Gh, Kossmann E, Mak E, Petrej E, Puschnik E, Safran E, Srenz E, Stermnik E									
<b>Zählsprengeleübersicht:</b>									
Bleiburg	000	393	315	596	577	1.339	152	128	44
Moos	001	491	439	533	507	1.610	104	33	209
Loibach	002	370	321	419	391	1.134	80	25	118

### Diex

<b>208 02</b>	<b>X</b>	<b>376</b>	<b>245</b>	<b>397</b>	<b>284</b>	<b>863</b>	<b>183</b>	<b>28</b>	<b>151</b>
---------------	----------	------------	------------	------------	------------	------------	------------	-----------	------------

Gerichtsbezirk: Völkermarkt

Fläche: 5.494,00 ha

Katastralgemeinden: Diexerberg 1.628,88 ha, Grafenbach 1.388,98 ha, Haimburgerberg 1.224,70 ha, Obergreutschach 1.251,44 ha

Postleitzahlen: Gemeindeamt: 9103 weitere: 9102, 9111, 9112

Österr. Karte: 187, 203, 204

Höhenklasse: 8

NUTS 3-Code: AT213

17321 Bösenort ZH (860)	001	30	21	31	24	82	13	1	17
-------------------------	-----	----	----	----	----	----	----	---	----





## Völkermarkt

Gemeindenname OKZ	Ortschaftsname	ZB ZSP	Gebäude insges.	Geb.mit Haupt- wohnsitz	Wohnun- gen	Haus- halte	Wohn- bevölk.	Neben- wohnsitz- fälle	Ar- beits- stätten	L + F Betr.- stätten
	Skorianzhof Gh									
02634	Gösselsdorf D 496	001	240	190	281	233	647	45	14	28
	Sapotnik E									
02635	Graben E	003	2	-	-	-	-	-	-	-
02636	Hart R	001	56	43	70	58	142	13	6	7
02637	Hof R	001	17	15	19	18	55	5	3	4
	Sablatnighof E									
02638	Homitzberg R	001	10	5	10	5	14	6	-	2
02639	Humtschach D	003	50	42	49	47	133	9	-	15
	Kutschej E, Pistotnig W									
02640	Köcking D	001	75	56	90	71	196	10	4	20
02641	Kohldorf D	003	51	32	45	41	100	7	15	13
	Kueß E, Rauber E									
02642	Kühnsdorf D 438	002	555	446	734	642	1.604	109	80	31
	Leitgeb Fbk									
02643	Loibegg D	001	43	35	52	42	99	6	2	12
02644	Mittlern	003	231	196	252	232	634	25	17	30
	Altmittlern D, Jarm E, Neumittlern D (480)									
02645	Mökriach D	001	28	22	28	23	75	6	1	7
	Hojnik E, Wröhlich E									
02646	Oberburg D	001	43	18	53	21	57	26	-	3
02647	Pribelsdorf D 467	003	99	77	101	91	266	6	8	30
02648	Pudab W	001	7	7	7	7	25	-	1	3
02651	Seebach D	002	37	28	36	34	95	3	10	11
02649	St. Marxen D	003	34	29	40	35	81	5	3	2
02654	Unterbergen R	001	11	7	13	9	22	-	1	4
17333	Wasserhofen ZH	002	7	6	7	6	16	-	-	-
	Schloss Wasserhofen Schl									
<b>Zählsprengelübersicht:</b>										
	Eberndorf-Markt	000	397	303	540	469	1.076	103	87	52
	Eberndorf-Umgebung	001	715	551	834	682	1.842	148	46	143
	Kühnsdorf-Seebach	002	599	480	777	682	1.715	112	90	42
	Eberndorf-Nord	003	536	426	558	508	1.383	67	48	108

## Völkermarkt

Gemeindenname OKZ    Ortschaftsname	ZB ZSP	Gebäude insges.	Geb.mit Haupt- wohnsitz	Wohnun- gen	Haus- halte	Wohn- bevölk.	Neben- wohnsitz- fälle	Ar- beits- stätten	L + F Betr.- stätten	
<b>Eisenkappel-Vellach M</b>										
<b>208 04</b>	<b>X</b>	<b>948</b>	<b>714</b>	<b>1.258</b>	<b>1.113</b>	<b>2.710</b>	<b>152</b>	<b>102</b>	<b>254</b>	
Gerichtsbezirk: Eisenkappel Fläche: 19.911,97 ha Katastralgemeinden: Bad Vellach 3.855,39 ha, Blasnitzen 811,37 ha, Ebriach 4.473,86 ha, Eisenkappel 222,61 ha, Koprein-Petzen 448,83 ha, Koprein-Sonnseite 1.206,91 ha, Leppen 1.092,05 ha, Lobnig 1.117,22 ha, Rechberg 1.906,01 ha, Remschenig 2.222,66 ha, Trögern 2.555,06 ha Postleitzahlen: Gemeindeamt: 9135 weitere: 9133 Österr. Karte: 203, 204, 212, 213 Höhenklasse: 5 NUTS 3-Code: AT213										
<b>02658</b>	<b>Bad Eisenkappel M 556</b> <b>(46°29'28",14°35'30")</b>	<b>000</b>	<b>330</b>	<b>260</b>	<b>530</b>	<b>477</b>	<b>1.066</b>	<b>57</b>	<b>65</b>	<b>28</b>
Brunner Hot										
02655	Blasnitzen / Spodnja Plaznica ZH	002	22	13	26	24	66	2	4	7
Lindenhof E, Micheutz E, Schumej E, Volina E										
02657	Ebriach / Obirsko ZH (680)	001	138	108	149	138	373	13	11	59
Artatsch E, Bochne E, Eisenkappler Hütte Schh, Hirs Jh, Hirskeusche E, Hribernikhütte Jhtt, Jereb E, Kosamurnik E, Leinschitz E, Mautz E, Moscharnik E, Novak E, Ober-Bistritschnik E, Pegrin E, Perutsch E, Perutschhütte Jhtt, Petschnik E, Piskernik E, Pistotnik E, Plasnik E, Potschulahütte Jhtt, Ruine Türkenschanze Ru, Säuerling E, Schaidnik E, Schober E, St. Leonhard Ki, Stroschek E, Strugl E, Triplat E, Trobe E, Unter-Bistritschnik E, Zimpaser E										
Almen: Obiralm										
02659	Koprein Petzen / Pod Peco ZH	001	30	3	19	3	6	19	-	5
Koschiel E, Peternel E, Petzenstall Jhtt, Riepl Gh, Tschemer E										
Almen: Luschaalm										
02660	Koprein Sonnseite / Koprivna ZH	001	12	10	15	15	41	-	1	7
Obermosgan E, Rastotschnik Gh										
02661	Leppen / Lepena ZH (750)	001	70	57	80	76	207	5	2	24
Auprich E, Gregoritsch E, Hrewelnik E, Keber E, Kurbad Eisenkappel Bd, Miklau E, Petschnik E, Popp E, Riegelnik E, Schertou E, Weidl E, Winkl E										
02662	Lobnig / Lobnik ZH	002	39	36	52	53	132	14	2	24
Deutschmann E, Haller E, Mikej E, Sabodin E, Schlöschitz Gh, Schuchar E, Topitschnig E, Vivoda E, Wenetik E, Wögel E										
02663	Rechberg / Reberca D 602	002	53	43	76	71	150	8	-	13
Rochuskapelle Ki, Ruine Altrechberg Ru										
02664	Remschenig / Remšenič ZH	001	33	25	28	26	78	1	1	19
Gmainahütte Jhtt, Hrewelnahütte Jhtt, Korjon Jh, Kupitz Gh, Lipsch E, Poset E, St. Leonhard Ki, St. Margarethen Ki, Tomaschitz E										
Almen: Maroldalm										
02665	Trögern / Korte ZH	001	17	8	14	13	40	5	1	9

## Völkermarkt

Gemeindenname OKZ    Ortschaftsname	ZB ZSP	Gebäude insges.	Geb.mit Haupt- wohnsitz	Wohnun- gen	Haus- halte	Wohn- bevölk.	Neben- wohnsitz- fälle	Ar- beits- stätten	L + F Betr.- stätten	
Eustachiushütte Jhtt, Florianhütte Jhtt, Franzl Gh, Grubelnik E, Mariahütte Jhtt, Plesnikar E, Pristovnik E, Smrtnik E, Stefan Jh										
Almen: Pristovnikalm, Roblekalm										
02666	Unterort / Podkraj D	002	24	20	28	23	65	1	1	4
02667	Vellach / Bela ZH 844	001	125	93	171	135	350	20	12	42
Bad Vellach E, Haller E, Keschar E, Kordesch E, Kristan E, Lesnik E, Lesnikhütte Jhtt, Offner E, Offnerhütte Jhtt, Pasterk E, Paulitsch E, Plasnik E, Podpesnik E, Sadonik E, Schejina E, Schloss Hagenegg Schl, Stopar E										
02668	Weißbach / Bela ZH	002	4	3	3	3	10	-	-	2
02670	Zauchen / Suha ZH	002	51	35	67	56	126	7	2	11
Boschitz E, Bukownik E, Hirschl E, Kuchl E, Kunet E, Leschanz E, Mosgan E, Obir-Tropfsteinhöhle E, Pogatschnik E, Repnikhube E, Setzhube E, Stockhube E, Untere Schäfleralm Jhtt										
Almen: Grafensteiner Alm										
<b>Zählsprengelübersicht:</b>										
	Eisenkappel	000	330	260	530	477	1.066	57	65	28
	Vellach	001	425	304	476	406	1.095	63	28	165
	Rechberg-Lobnig	002	193	150	252	230	549	32	9	61

### Feistritz ob Bleiburg

<b>208 05</b>	<b>X</b>	<b>764</b>	<b>616</b>	<b>819</b>	<b>732</b>	<b>2.128</b>	<b>122</b>	<b>61</b>	<b>219</b>
---------------	----------	------------	------------	------------	------------	--------------	------------	-----------	------------

Gerichtsbezirk: Bleiburg

Fläche: 5.406,60 ha

Katastralgemeinden: Feistritz 1.235,66 ha, Penk 437,93 ha, St. Michael 944,65 ha, Unterort 2.788,36 ha

Postleitzahlen: Gemeindeamt: 9143 weitere: 9150

Österr. Karte: 204, 213

Höhenklasse: 5

NUTS 3-Code: AT213

02671	Dolintschitschach / Dolinčiče R	000	28	21	26	22	58	5	2	13
<b>02672</b>	<b>Feistritz ob Bleiburg / Bistrica nad Pliberkom D 550 (46°33'30",14°46'05")</b>	<b>000</b>	<b>128</b>	<b>107</b>	<b>131</b>	<b>116</b>	<b>332</b>	<b>12</b>	<b>9</b>	<b>41</b>
02673	Gonowitz / Konovece D (485)	000	116	100	130	120	326	20	6	13
02674	Hinterlibitsch / Suha Hgr	X 000 001	17 1 16	14 1 13	22 3 19	17 1 16	50 1 49	3 - 3	- - -	6 1 5
Huber E										
02675	Hof / Dvor D 496	000	79	73	82	79	230	13	3	20
02676	Lettenstätten / Letina D 488	001	28	27	33	32	103	2	-	11
02677	Penk / Ponikva D (510)	000	79	64	81	70	209	8	1	28
02678	Pirkdorf / Breška ves D	000	32	27	39	34	110	4	2	13
Pirkdorfer See Camp										



## Völkermarkt

Gemeindenname OKZ Ortschaftsname	ZB ZSP	Gebäude insges.	Geb.mit Haupt- wohnsitz	Wohnun- gen	Haus- halte	Wohn- bevölk.	Neben- wohnsitz- fälle	Ar- beits- stätten	L + F Betr.- stätten
02695 Glantschach Lessiak E, Oberglantschach D 498, Unterglantschach Hgr	000	61	53	70	63	168	14	2	19
02696 Goritschach R (420)	000	40	36	44	41	112	5	-	17
02697 Krejanzach R (440) Rebernig E	000	32	30	34	33	79	2	3	11
02698 Linsendorf D	000	14	5	13	5	11	5	-	-
02699 Möchling D Schloss Möchling Schl	000	29	22	36	35	101	1	4	12
02700 Moos D 401 ZH ZH	000	50	44	51	49	118	5	3	15
02701 Pirk R	000	13	9	14	12	42	-	-	5
02702 Pölzling R	000	12	10	17	16	33	1	1	7
02703 Robesch ZH Abteier Hütte Jhtt, Haslacher Hütte Jhtt, Krajnzonik E, Lessiak E, Schellanderhütte Jhtt, Wildensteiner Hütte Jhtt	000	15	11	13	11	34	1	-	7
02704 Unterkrain R Holler E, Rutarhof E	000	23	21	30	24	67	4	-	13
02705 Vellach D (415) Schaffersiedlung Sdlg	000	59	42	60	46	133	20	1	13
02706 Wildenstein R 470 Jessernig Gh, Planteu Hgr	000	96	75	95	84	218	7	9	29
<b>Zählsprengelübersicht:</b> Gallizien	<b>000</b>	<b>688</b>	<b>563</b>	<b>776</b>	<b>685</b>	<b>1.825</b>	<b>113</b>	<b>47</b>	<b>241</b>

### Globasnitz

**208 07**                      **X**        **585**        **477**        **611**        **577**        **1.645**        **120**        **40**        **208**

Gerichtsbezirk: Bleiburg

Fläche: 3.842,54 ha

Katastralgemeinden: Globasnitz 1.941,14 ha, Jaunstein 371,60 ha, St. Stefan 730,82 ha, Wakendorf 798,98 ha

Postleitzahlen: Gemeindeamt: 9142 weitere: 9143

Österr. Karte: 204

Höhenklasse: 5

NUTS 3-Code: AT213

<b>02707 Globasnitz / Globasnica D 541 (46°33'28",14°42'01") Feuersberg Jh, Podrain R, Wieselhütte Jhtt</b>	<b>000</b>	<b>119</b>	<b>81</b>	<b>130</b>	<b>119</b>	<b>311</b>	<b>28</b>	<b>16</b>	<b>53</b>
02708 Jaunstein / Podjuna D (530)	000	51	43	52	50	157	11	1	15
02709 Kleindorf / Mala ves D (530)	000	71	63	82	80	234	12	4	22
08670 Podrain R	000	39	31	34	34	95	6	3	11

### Völkermarkt

Gemeindenname OKZ	Ortschaftsname	ZB ZSP	Gebäude insges.	Geb.mit Haupt- wohnsitz	Wohnun- gen	Haus- halte	Wohn- bevölk.	Neben- wohnsitz- fälle	Ar- beits- stätten	L + F Betr.- stätten
02712	Slovenjach / Slovenje ZH	000	8	5	5	5	11	2	-	5
	Gradischnik E, Homar E, Logar Jh, Luschnik E, Metnik E, Petschnig E, Schweiger E, St. Hemma Ki, Stergar E									
02711	St. Stefan / Šteben D 516	000	107	83	104	95	276	11	9	40
02713	Traundorf / Strpna ves D (500)	X	94	86	108	103	286	26	4	27
		000	18	16	18	17	48	1	1	3
		001	76	70	90	86	238	25	3	24
02714	Tschepitschach / Čepiče D	000	29	26	27	26	73	2	1	4
02715	Unterbergen / Podgora D	000	14	13	14	14	47	1	-	6
02716	Wackendorf / Večna ves D 536	000	53	46	55	51	155	21	2	25
	Almen: Wackendorfer Alm									
<b>Zählsprengelübersicht:</b>										
	Globasnitz	000	509	407	521	491	1.407	95	37	184
	Traundorf	001	76	70	90	86	238	25	3	24

### Griffen M

**208 08**    **X**    **1.124**    **938**    **1.386**    **1.291**    **3.677**    **151**    **118**    **306**

Gerichtsbezirk: Völkermarkt

Fläche: 7.474,43 ha

Katastralgemeinden: Griffnerthal 851,23 ha, Großenegg 831,97 ha, Haberberg 808,04 ha, Kaunz 745,77 ha, Kleindörfel 826,37  
ha, Pustritz 539,54 ha, St. Kollmann 746,92 ha, Wölfnitz 1.612,30 ha, Wriesen 512,29 ha

Postleitzahlen: Gemeindeamt: 9112 weitere: 9103, 9104, 9111, 9113

Österr. Karte: 187, 204

Höhenklasse: 4

NUTS 3-Code: AT213

02717	Altenmarkt D	000	47	39	59	55	154	4	2	8
02718	Enzelsdorf D (490)	X	62	59	76	78	199	10	3	11
		001	44	43	56	57	155	7	2	8
		003	18	16	20	21	44	3	1	3
02719	Erlach ZH	X	24	20	25	24	68	2	1	8
		001	10	9	11	10	32	-	-	2
		002	14	11	14	14	36	2	1	6
	Kernpeis E, Klade E									
02720	Gariusch ZH	X	12	12	14	15	47	2	1	10
		002	11	11	13	14	44	2	1	10
		003	1	1	1	1	3	-	-	-
	Blase E, Globoniath E, Mikusch E, Schoj E									
02622	Gletschach D	003	17	15	19	18	49	1	-	7
<b>02722</b>	<b>Griffen M 484</b> <b>(46°42'16",14°43'54")</b>	<b>X</b>	<b>225</b>	<b>189</b>	<b>367</b>	<b>359</b>	<b>899</b>	<b>39</b>	<b>78</b>	<b>11</b>
		<b>000</b>	<b>221</b>	<b>189</b>	<b>366</b>	<b>359</b>	<b>899</b>	<b>39</b>	<b>71</b>	<b>11</b>
		<b>001</b>	<b>4</b>	<b>-</b>	<b>1</b>	<b>-</b>	<b>-</b>	<b>-</b>	<b>7</b>	<b>-</b>
02723	Griffnergemeinde R	X	40	36	42	42	133	2	2	5
		000	13	12	13	13	41	1	1	1
		001	27	24	29	29	92	1	1	4

## Völkermarkt

Gemeindename OKZ	Ortschaftsname	ZB ZSP	Gebäude insges.	Geb.mit Haupt- wohnsitz	Wohnun- gen	Haus- halte	Wohn- bevölk.	Neben- wohnsitz- fälle	Ar- beits- stätten	L + F Betr.- stätten
	Rafer E									
02724	Großenegg ZH	002	16	14	20	22	75	1	-	14
	Fürdank E, Oman E, Pokerschnig E, Schalleger E, Schulen E, Tuschak E, Wetzl E, Wutschinig E									
02725	Grutschen ZH	001	11	9	14	12	38	1	-	9
	Kaiser E, Marschnig E, Polesnig E									
02726	Haberberg ZH	001	29	27	31	31	109	3	1	20
	Kreuzer E, Nussler E, Rappelnig E, Weinbergkapelle Ki, Weriant E, Wriesnig R, Zwarnig E									
02727	Kaunz ZH	002	31	29	37	35	88	4	2	17
	Schatz E, Tamerl Gh									
02728	Kleindörfel ZH	002	15	13	15	15	39	1	-	7
	Banko E, Orieschnig E									
02729	Klosterberg ZH	001	2	1	1	1	3	-	-	1
02730	Langegg ZH	X	20	17	19	18	66	-	2	7
		001	10	8	9	8	28	-	-	4
		002	10	9	10	10	38	-	2	3
	Bierbaumer Gh, Grill E									
02782	Lichtenwald ZH	004	6	1	5	1	5	2	-	4
	Waldschneider E									
02731	Limberg ZH	001	14	12	16	14	37	1	-	7
02732	Lind D	001	35	34	41	39	124	10	3	13
	Steinmetz W									
02733	Obere Gemeinde E	001	1	1	1	1	1	-	-	-
02734	Poppendorf R	X	42	35	46	43	128	5	1	6
		000	21	18	26	25	64	3	-	2
		001	21	17	20	18	64	2	1	4
02735	Pustritz R 785	004	87	72	99	86	238	6	2	23
	Harschlag E, Morlack E									
02736	Rakounig D (520)	X	72	68	86	83	253	8	1	9
		000	63	61	77	75	223	8	1	6
		001	9	7	9	8	30	-	-	3
02737	Rausch ZH	X	23	19	24	23	78	3	-	11
		001	2	2	2	2	7	-	-	2
		002	21	17	22	21	71	3	-	9
	Pichs E									
02738	Salzenberg E	001	1	1	1	1	1	-	-	1
02740	Schloßberg D	000	47	45	62	60	166	12	4	6
17331	St. Jakob W	001	5	5	7	7	23	-	-	2
	Klocker E									
02739	St. Kollmann R	001	27	23	29	26	90	2	-	12







### Völkermarkt

Gemeindename OKZ	Ortschaftsname	ZB ZSP	Gebäude insges.	Geb.mit Haupt- wohnsitz	Wohnun- gen	Haus- halte	Wohn- bevölk.	Neben- wohnsitz- fälle	Ar- beits- stätten	L + F Betr.- stätten
02790	Eis D 446 Draurain ZH, Ladinig E, Nudler E, Wostjan E	000	86	74	102	90	259	22	10	21
02791	Grutschen ZH Oberdacher E, Pertschilnig E	000	7	4	8	5	14	-	-	1
02792	Kanaren R	000	15	13	13	13	33	2	-	8
02793	Kleindiex R (460) Lach E	000	34	28	37	34	100	6	-	18
02794	Kraßnitz R	000	10	9	10	10	35	5	1	5
02795	Lippitzbach Hgr Schloss Lippitzbach Schl	000	13	10	30	24	50	9	2	5
02796	Obermitterdorf D (460)	000	67	53	100	95	231	26	18	10
<b>02797</b>	<b>Ruden D 465 (46°39'32",14°46'31")</b> Forstgut Weißenegg Jh, Kanzian E, Postratschnig E	<b>000</b>	<b>45</b>	<b>38</b>	<b>73</b>	<b>52</b>	<b>156</b>	<b>19</b>	<b>5</b>	<b>11</b>
02798	St. Jakob ZH Hudelist E, Wigrednig E	000	5	4	5	4	12	2	-	3
02799	St. Martin D 491 Fischer Gh, St. Martin-Bundesstraße ZH	000	52	44	59	53	144	8	4	13
02800	St. Nikolai R Lienze E, Tiefenbacher E, Trattnig E	000	29	22	29	25	81	10	2	11
02801	St. Radegund D 479	000	41	33	44	42	127	7	2	12
02802	Untermitteldorf D (470)	000	40	33	37	35	100	8	3	14
02803	Unternberg ZH Fritzl E, Jakl E, Mauchler E, St. Michael R	000	40	36	39	39	130	6	3	20
02804	Unterrain R	000	3	3	4	4	12	-	-	2
02805	Weißeneggerberg ZH Fujak E, Fürpaß E, Ruine Weißenegg Ru	000	3	-	-	-	-	-	-	-
02806	Wunderstätten ZH Hauser E, Wicher E	000	18	17	19	19	47	8	-	2
<b>Zählsprengeleübersicht:</b>										
	Ruden	000	534	440	631	564	1.600	139	53	166

## Völkermarkt

Gemeindenname OKZ   Ortschaftsname	ZB ZSP	Gebäude insges.	Geb.mit Haupt- wohnsitz	Wohnun- gen	Haus- halte	Wohn- bevölk.	Neben- wohnsitz- fälle	Ar- beits- stätten	L + F Betr.- stätten	
<b>Sittersdorf</b>										
<b>208 15</b>	<b>X</b>	<b>857</b>	<b>643</b>	<b>953</b>	<b>799</b>	<b>2.122</b>	<b>162</b>	<b>60</b>	<b>278</b>	
Gerichtsbezirk: Eisenkappel										
Fläche: 4.496,65 ha										
Katastralgemeinden: Altendorf 1.847,85 ha, Goritschach 548,71 ha, Proboj 354,45 ha, Rückersdorf 546,35 ha, Sittersdorf 308,90 ha, Sonnegg 890,39 ha										
Postleitzahlen: Gemeindeamt: 9133 weitere: 9123, 9141										
Österr. Karte: 203, 204										
Höhenklasse: 5										
NUTS 3-Code: AT213										
02858	Altendorf R	000	39	26	39	33	105	6	3	17
	St. Andrä Ki									
02656	Blasnitzenberg ZH	000	9	7	9	8	28	4	-	7
	Brezjak E, Hoinig E, Pluschahütte Jhtt, Primsch E, Urch E									
02859	Dullach W	001	9	6	7	6	19	-	-	5
02860	Goritschach D (460)	001	59	53	62	58	182	6	-	29
02861	Hart R	001	6	6	7	7	20	-	-	5
02862	Homelitschach E	000	2	2	3	2	7	-	-	2
	Lipnik Jh									
02863	Jerischach D	001	16	11	17	14	42	7	3	5
02864	Kleinzapfen Sdlg	001	29	24	29	27	71	3	1	7
02865	Kristendorf R	000	16	13	21	16	52	6	1	11
02866	Miklauzhof D	X	26	16	35	32	55	6	10	8
		000	10	7	21	19	27	6	5	3
		001	16	9	14	13	28	-	5	5
02867	Müllnern R 480	001	50	34	54	43	129	14	6	15
	Vellach ZH									
02868	Obernarrach D	001	68	28	79	30	63	27	1	5
02869	Pfannsdorf D	000	37	27	43	34	95	6	3	12
02870	Pogerschitzen R	001	8	8	9	9	31	1	1	5
02871	Polena R	000	15	10	14	10	34	5	-	4
02872	Proboj D	001	48	37	53	48	117	10	5	25
	Posile E, Ruben E, Urch E									
02873	Rain R	001	17	11	15	11	25	-	-	6
	Hanschitz W									
02874	Rückersdorf D 526	001	60	50	68	60	166	7	2	17
02875	Sagerberg ZH	000	27	19	25	20	58	3	1	14
	Benetek E, Bernik E, Roßmann E, Sager E, Topitzahütte Jhtt, Wrumnik E									
02876	Sielach ZH 542	000	65	55	76	71	197	13	3	12

### Völkermarkt

Gemeindename OKZ Ortschaftsname	ZB ZSP	Gebäude insges.	Geb.mit Haupt- wohnsitz	Wohnun- gen	Haus- halte	Wohn- bevölk.	Neben- wohnsitz- fälle	Ar- beits- stätten	L + F Betr.- stätten
<b>02877 Sittersdorf D 500 (46°32'44",14°36'35")</b>	<b>000</b>	<b>69</b>	<b>48</b>	<b>81</b>	<b>74</b>	<b>178</b>	<b>10</b>	<b>6</b>	<b>18</b>
02878 Sonnegg ZH Schloss Sonnegg Schl	000	17	11	19	15	36	2	5	4
02879 Tichoja D Lenk E	000	20	14	21	17	40	2	2	8
02880 Weinberg R (490)	001	129	113	149	138	333	15	6	29
02669 Wigasnitz ZH	000	4	4	5	5	12	-	-	4
02881 Winkel ZH	001	9	7	9	7	17	9	1	3
02882 Wrießnitz W	000	3	3	4	4	10	-	-	1
<b>Zählsprengelübersicht:</b>									
Sittersdorf-Ost	000	333	246	381	328	879	63	29	117
Sittersdorf-West	001	524	397	572	471	1.243	99	31	161

#### St. Kanzian am Klopeiner See

**208 13 X 2.068 1.292 2.503 1.686 4.297 621 413 259**

Gerichtsbezirk: Völkermarkt

Fläche: 4.094,09 ha

Katastralgemeinden: Grabelsdorf 641,23 ha, Lauchenholz 811,79 ha, Srejach 541,88 ha, St. Kanzian 797,79 ha, St. Marxen 221,76 ha, St. Veit im Jauntal 473,59 ha, Stein 606,05 ha

Postleitzahlen: Gemeindeamt: 9122 weitere: 9121, 9123, 9125, 9141

Österr. Karte: 203, 204

Höhenklasse: 4

NUTS 3-Code: AT213

02807 Brenndorf D	000	18	14	24	19	57	5	-	6
02808 Duell W	000	6	6	6	6	15	-	-	3
02809 Grabelsdorf D St. Daniel Ki	001	101	51	110	54	155	32	5	19
02810 Horzach I D	000	20	17	22	19	55	7	1	5
02811 Horzach II D	001	19	13	19	15	43	2	1	7
02812 Kleindorf I D	000	11	7	10	8	23	4	2	5
02813 Kleindorf II D	001	14	12	20	15	49	5	1	4
02814 Klopein D 446	000	183	75	191	96	254	90	64	8
02815 Lanzendorf D Pirouc E	001	19	8	26	8	27	-	1	6
02816 Lauchenholz D	001	29	25	41	31	82	3	5	10
02817 Littermoos R Marko E	001	23	14	20	18	51	2	14	8
02818 Mökriach W	001	11	10	11	11	34	2	-	6

## Völkermarkt

Gemeindename OKZ	Ortschaftsname	ZB ZSP	Gebäude insges.	Geb.mit Haupt- wohnsitz	Wohnun- gen	Haus- halte	Wohn- bevölk.	Neben- wohnsitz- fälle	Ar- beits- stätten	L + F Betr.- stätten
02819	Nageltschach D	001	40	32	52	39	124	8	3	10
02820	Oberburg W	000	6	5	9	5	13	1	-	2
02821	Obersammelsdorf D	001	59	26	55	27	84	5	10	8
	Karl-Hönck-Jugendheim Fhei									
17439	Oberseidendorf W	001	11	9	16	11	34	1	5	4
02822	Peratschitzen D	000	59	46	71	59	130	6	1	6
02823	Piskertschach D	000	17	13	19	16	44	3	1	3
02824	Saager W	001	7	7	7	7	18	1	1	5
02830	Schreckendorf D	000	37	28	41	34	97	2	4	4
02831	Seelach D (450)	000	211	90	180	109	285	90	94	7
02832	Seidendorf D	001	21	20	29	28	61	8	1	5
	Brodnik E									
02833	Sertschach D	000	63	51	75	61	122	24	4	10
02834	Srejach D	000	82	56	95	68	178	21	17	15
<b>02825</b>	<b>St. Kanzian am Klopeiner See D 442 (46°36'54",14°34'40")</b>	<b>000</b>	<b>106</b>	<b>57</b>	<b>175</b>	<b>130</b>	<b>286</b>	<b>51</b>	<b>33</b>	<b>8</b>
02826	St. Lorenzen R	000	30	22	31	24	63	3	2	3
02827	St. Marxen D	000	24	18	30	26	77	13	1	6
02828	St. Primus D	001	72	45	114	59	160	8	27	7
02829	St. Veit im Jauntal D	001	63	44	71	52	137	11	6	17
02836	Stein im Jauntal D 472	001	87	71	92	79	207	15	6	7
02835	Steinerberg ZH	001	26	20	31	22	51	2	4	6
02837	Untenburg D (460)	000	245	123	328	144	348	89	58	13
	Georgiberg Ki									
02838	Unternarrach R	001	51	21	55	25	67	23	6	5
	Lazar E									
02839	Untersammelsdorf D	000	14	9	19	11	31	4	-	5
02840	Vesielach D	001	43	21	38	26	80	17	9	5
	Kinderland Vesielach Fhei									
02841	Wasserhofen D (443)	002	207	182	323	289	660	47	14	4
02842	Weitendorf D	001	33	24	47	35	95	16	12	7
<b>Zählsprengeleübersicht:</b>										
	St.Kanzian-Nord	000	1.132	637	1.326	835	2.078	413	282	109
	St.Kanzian-Südwest	001	729	473	854	562	1.559	161	117	146
	St.Kanzian-Ost	002	207	182	323	289	660	47	14	4

## Völkermarkt

Gemeindenname OKZ   Ortschaftsname	ZB ZSP	Gebäude insges.	Geb.mit Haupt- wohnsitz	Wohnun- gen	Haus- halte	Wohn- bevölk.	Neben- wohnsitz- fälle	Ar- beits- stätten	L + F Betr.- stätten
---------------------------------------	-----------	--------------------	-------------------------------	----------------	----------------	------------------	------------------------------	--------------------------	----------------------------

### Völkermarkt ST

**208 17**                                **X**    **3.334**    **2.841**    **4.725**    **4.337**    **11.373**    **725**    **552**    **691**

Gerichtsbezirk: Völkermarkt

Fläche: 13.732,75 ha

Katastralgemeinden: Admont-Lassein 124,55 ha, Bei der Drau 257,51 ha, Greuth 942,23 ha, Gurtschitschach 1.117,90 ha, Haimburg 834,30 ha, Höhenbergen 420,79 ha, Kaltenbrunn 651,65 ha, Klein St. Veit 835,94 ha, Korb 1.060,21 ha, Mittertrixen 440,43 ha, Mühlgraben 214,70 ha, Neudenstein 173,54 ha, Niedertrixen 643,42 ha, Ob der Drau 194,76 ha, Rakollach 374,97 ha, Ritzing 60,26 ha, Ruhstatt 241,32 ha, St. Jakob 655,27 ha, St. Peter am Wallersberg 1.210,19 ha, St. Ruprecht 106,27 ha, Tainach 744,31 ha, Töllnerberg 276,76 ha, Völkermarkt 147,75 ha, Waisenberg 1.154,22 ha, Wandelitzen 716,75 ha, Weinberg 132,75 ha

Postleitzahlen: Gemeindeamt: 9100 weitere: 9064, 9102, 9103, 9111, 9113, 9121, 9371

Österr. Karte: 203, 204

Höhenklasse: 4

NUTS 3-Code: AT213

02883	Admont R	005	24	14	25	16	41	8	-	1
02747	Aich R	006	34	28	37	33	96	7	6	10
02748	Arlsdorf D	006	15	11	12	12	41	4	1	4
02749	Attendorf W	006	10	8	9	9	30	2	-	6
02843	Bach R	007	19	18	20	19	58	1	-	10
17380	Berg ob Attendorf ZH	006	17	15	18	17	63	2	-	3
	Wrießnig E									
02750	Berg ob St. Martin ZH	006	7	6	8	7	20	-	-	4
02893	Bergstein R	003	11	9	14	13	45	2	5	4
02894	Bischofberg ZH	004	2	1	2	1	1	-	-	1
	Schwaig E									
17323	Bösenort ZH	006	5	4	7	5	15	1	-	6
02752	Dobrowa ZH	006	30	25	33	30	87	9	1	6
	St. Bartolomä Ki									
02884	Drauhofen D	005	17	17	21	19	72	2	-	6
	Posluch E									
02845	Dullach I W	007	20	15	22	18	58	6	-	3
	Kraftwerk Edling Sdlg									
02885	Dullach II R	005	28	24	32	30	86	5	3	8
02844	Dürrenmoos ZH	007	109	105	129	126	368	16	-	9
	Kabonhof Mh									
02895	Frankenberg ZH	003	9	6	10	9	34	1	-	7
	Christof E, Kerme E, Klemen E, Kollmanz E, Kren E, Künstel E, Wriesnig E									
02896	Führholz R	004	7	6	8	6	20	2	-	4
02897	Gänsdorf D	004	18	17	18	18	63	4	3	8
02898	Gattersdorf D	004	60	54	68	65	214	12	3	22

## Völkermarkt

Gemeindename OKZ	Ortschaftsname	ZB ZSP	Gebäude insges.	Geb.mit Haupt- wohnsitz	Wohnun- gen	Haus- halte	Wohn- bevölk.	Neben- wohnsitz- fälle	Ar- beits- stätten	L + F Betr.- stätten
St. Franzisci D, Thomann E										
17324	Gletschach W	006	3	3	7	7	20	1	1	1
02899	Greuth D	003	65	55	76	70	198	7	1	12
Dertnig E, Hoinig E, Lukas E, Prewassern E, Puschnig E, Ruter E, Smole E, Straßhof E										
02846	Gurtschitschach D	007	19	16	21	18	58	-	1	16
Rutnig E										
02900	Hafendorf W	003	9	9	11	10	31	2	-	6
02755	Haimburg D	006	124	98	170	150	388	20	33	28
02886	Höhenbergen R	005	20	17	25	24	65	8	1	3
02887	Hungerrain R	005	20	16	22	18	66	2	1	3
02756	Kaltenbrunn R	X	27	20	27	23	73	13	1	11
		003	18	13	18	15	51	8	-	7
		006	9	7	9	8	22	5	1	4
02902	Klein St. Veit D	004	67	58	87	82	234	7	9	15
Hapatnik E, Kolonistenheim E										
02903	Korb R	004	33	27	37	33	97	2	2	11
Podlessnig E, Puschel E, Weißenegger E										
02904	Kremschitz D	004	41	35	40	38	101	12	1	13
St. Leonhard W										
02905	Krenobitsch R	003	19	18	23	23	72	1	-	11
Gutendorf E, Hohenrainer E										
02906	Kulm ZH	003	9	8	9	8	31	2	1	5
St. Katharina Ki, Tscharnig E										
02907	Ladratschen ZH	003	6	6	10	10	27	-	-	4
02888	Lassein D	005	19	17	22	19	54	4	-	4
17394	Lasseinerbucht D	005	28	11	29	11	29	10	-	-
02847	Lippendorf R	007	22	21	29	26	61	2	-	16
Blatnig E										
02908	Mittertrixen R	004	46	41	56	53	154	15	3	10
Harnig E, Moos E, Schloss Mittertrixen Schl, St. Lamprecht Ki										
02909	Neudenstein R	003	27	22	30	28	76	9	1	5
Schloss Neudenstein Schl										
02910	Niederdorf E	003	2	2	3	2	4	1	-	1
02758	Niedertrixen ZH	006	6	4	5	4	19	-	-	4
Dachenstein Mh, Luschnig E										
02848	Obersielach ZH	007	40	37	60	51	140	7	3	7



## Völkermarkt

Gemeindename OKZ	Ortschaftsname	ZB ZSP	Gebäude insges.	Geb.mit Haupt- wohnsitz	Wohnun- gen	Haus- halte	Wohn- bevölk.	Neben- wohnsitz- fälle	Ar- beits- stätten	L + F Betr.- stätten
	Morre E, Privater E									
02911	Obertrixen R	004	7	5	8	6	18	3	1	3
	Schloss Obertrixen Mh									
02759	Oschenitzen D	006	52	47	56	52	163	17	5	11
	Goldbrunnhof Mh									
02912	Penk W	003	8	7	11	10	27	-	-	3
02913	Pörtschach D	003	24	22	28	26	63	4	-	8
02914	Rakollach W	003	9	7	11	8	26	6	-	4
02915	Rammersdorf D	003	18	15	19	17	52	2	3	10
	Raunig E									
02849	Ratschitschach D	007	25	23	30	32	85	7	2	19
	Glantschnig E, Krasnig E									
02850	Reifnitz R	007	28	27	30	29	98	3	-	9
02916	Reisdorf D	004	39	34	46	45	121	5	2	15
	Mauern W, Mirniger E, Reinegg Mh									
02917	Ruhstatt ZH	003	21	20	30	28	66	1	2	8
	Karawankenblick Gh									
02889	Ruppgegend R	005	6	6	6	6	13	1	-	2
02918	Salchendorf D	003	42	36	46	45	144	1	2	10
	Kasper E									
02922	Skoflitzten ZH	004	6	5	6	5	11	3	-	5
02851	St. Agnes R	007	20	18	29	28	74	4	1	7
	Lindenhof W									
02919	St. Georgen am Weinberg D	004	28	24	30	29	87	6	1	7
	Schloss Frankenstein Schl									
02852	St. Jakob R	007	60	53	71	65	174	7	4	20
	Lube E, Pirk R, Schloss Hirschenau Schl, Zekresiedlung Sdlg									
02853	St. Lorenzen ZH	007	16	14	19	18	56	6	1	9
	Brute E, Sterngucker E									
02920	St. Margarethen ob Töllerberg D	003	48	40	51	49	138	9	7	11
02760	St. Martin D	006	20	15	17	16	40	-	1	11
	Mutschik E, Plaschitz E									
02921	St. Michael ob der Gurk D	003	49	45	56	51	152	13	3	7
	Schöndorf R									
02854	St. Peter am Wallersberg D	007	115	103	122	115	341	17	14	14

## Völkermarkt

Gemeindename OKZ	Ortschaftsname	ZB ZSP	Gebäude insges.	Geb.mit Haupt- wohnsitz	Wohnun- gen	Haus- halte	Wohn- bevölk.	Neben- wohnsitz- fälle	Ar- beits- stätten	L + F Betr.- stätten
Blase E, Dürrnwirt Gh, Kampitsch E, Peßradnig Gh										
02761	St. Stefan D	006	12	11	14	14	32	2	-	5
02762	Steinkogel R	006	11	10	13	13	44	3	-	4
02890	Tainach D 467	005	194	170	266	239	600	45	18	27
02891	Tainacherfeld ZH	005	9	7	9	7	23	1	-	3
17335	Terpetzen ZH	004	7	5	7	6	18	-	-	5
02924	Töllerberg ZH	003	8	8	13	11	23	5	-	7
Gregor E, Kopeinig E, Oswald E, Schloss Töllerberg Mh										
02855	Unarach W	007	7	5	6	5	16	-	-	3
02925	Unterbergen R	003	19	16	18	16	54	3	2	5
02763	Unterlinden ZH	006	8	8	13	10	30	2	1	5
Mörtl E, Schloss Thalenstein Schl										
<b>02892</b>	<b>Völkermarkt St 462</b>	<b>X</b>	<b>1.214</b>	<b>1.013</b>	<b>2.228</b>	<b>2.060</b>	<b>4.836</b>	<b>321</b>	<b>397</b>	<b>70</b>
	<b>(46°39'37",14°38'01")</b>	<b>000</b>	<b>191</b>	<b>148</b>	<b>352</b>	<b>307</b>	<b>649</b>	<b>69</b>	<b>164</b>	<b>14</b>
		<b>001</b>	<b>448</b>	<b>381</b>	<b>847</b>	<b>784</b>	<b>1.876</b>	<b>132</b>	<b>109</b>	<b>14</b>
		<b>002</b>	<b>323</b>	<b>246</b>	<b>529</b>	<b>489</b>	<b>1.231</b>	<b>59</b>	<b>102</b>	<b>29</b>
		<b>008</b>	<b>230</b>	<b>216</b>	<b>358</b>	<b>340</b>	<b>765</b>	<b>52</b>	<b>21</b>	<b>11</b>
		<b>009</b>	<b>22</b>	<b>22</b>	<b>142</b>	<b>140</b>	<b>315</b>	<b>9</b>	<b>1</b>	<b>2</b>
Glatzer E, Neubruch Stt, Ritzing Stt, Schloss Kohlhof Mh, St. Ruprecht Stt, Weinberg Stt, Ziegler E										
02926	Waisenberg R	004	33	30	38	37	105	5	2	16
Dürrenmoos E, Rablhof R, Schloss Waisenberg Mh, Stephan E										
02764	Wandelitzen ZH	006	13	10	11	10	49	1	1	9
Jesch Gh, Kraiger E, Togain W										
02856	Watzelsdorf D	007	25	22	31	28	68	6	-	10
02927	Weinberg ZH	003	14	12	14	13	35	4	-	5
Hobelnig E										
02857	Wernzach R	007	10	9	12	11	31	1	-	7
02928	Winklern W	004	9	9	11	10	36	2	1	6
02929	Wurzen ZH	003	6	6	7	6	14	-	-	3
Berditz E, Drobesch E										
<b>Zählsprengelübersicht:</b>										
	Völkermarkt-Altstadt	000	191	148	352	307	649	69	164	14
	Völkermarkt-Ost	001	448	381	847	784	1.876	132	109	14
	Völkermarkt-Nordwest	002	323	246	529	489	1.231	59	102	29
	Waisenberg-Süd	003	441	382	508	468	1.363	81	27	143
	Waisenberg-Nord	004	403	351	462	434	1.280	78	28	141
	Tainach	005	365	299	457	389	1.049	86	23	57
	Haimburg	006	376	310	439	397	1.159	76	51	121
	St.Peter am Wallersberg	007	535	486	631	589	1.686	83	26	159
	Völkermarkt-Südwest	008	230	216	358	340	765	52	21	11

### Völkermarkt

Gemeindenname OKZ    Ortschaftsname	ZB ZSP	Gebäude insges.	Geb.mit Haupt- wohnsitz	Wohnun- gen	Haus- halte	Wohn- bevölk.	Neben- wohnsitz- fälle	Ar- beits- stätten	L + F Betr.- stätten
Wohnhausanl.Ritzingstr.	009	22	22	142	140	315	9	1	2

## Wolfsberg

Gemeindenname OKZ Ortschaftsname	ZB ZSP	Gebäude insges.	Geb.mit Haupt- wohnsitz	Wohnun- gen	Haus- halte	Wohn- bevölk.	Neben- wohnsitz- fälle	Ar- beits- stätten	L + F Betr.- stätten
-------------------------------------	-----------	--------------------	-------------------------------	----------------	----------------	------------------	------------------------------	--------------------------	----------------------------

### Wolfsberg

**209** X 15.707 13.218 22.591 20.992 56.611 2.828 2.184 3.719

Fläche: 97.379,25 ha

Gerichtsbezirke:

#### Wolfsberg

**209 1** X 15.707 13.218 22.591 20.992 56.611 2.828 2.184 3.719

Gemeinden: Bad St. Leonhard im Lavanttal, Frantschach-St. Gertraud, Lavamünd, Preitenegg, Reichenfels, St. Andrä, St. Georgen im Lavanttal, St. Paul im Lavanttal, Wolfsberg

Fläche: 97.379,25 ha

### Bad St. Leonhard im Lavanttal ST

**209 01** X 1.409 1.183 1.766 1.676 4.816 307 164 381

Gerichtsbezirk: Wolfsberg

Fläche: 11.200,04 ha

Katastralgemeinden: Bad St. Leonhard 562,83 ha, Erzberg 478,57 ha, Görlitzen 1.368,15 ha, Kliening 2.934,88 ha, Schiefing 152,55 ha, Schönberg 1.580,94 ha, Theißing 2.770,10 ha, Twimberg 1.352,02 ha

Postleitzahlen: Gemeindeamt: 9462 weitere: 9441, 9461, 9463

Österr. Karte: 161, 162, 187, 188

Höhenklasse: 6

NUTS 3-Code: AT213

**02930 Bad St. Leonhard im Lavanttal St 721 (46°57'45",14°47'45")** 000 564 480 826 792 2.039 116 110 67

Köppl E, Painschab E, Schloss Ehrenfels Schl

02931 Erzberg ZH 002 19 17 23 21 57 9 1 11

Loben R, Moßl E

02932 Görlitzen ZH 002 38 32 43 41 132 5 1 29

Feistritzgraben ZH, Görlitzerhütte Agh, Loben R, Oberer Gaich E, Waizmühle Gh

Almen: Görlitzer Alm, Zeggeshube

17338 Gräbern ZH 005 20 17 24 23 88 3 - 12

Gräbern-Twimberg R, Klöcker E, Kogler E

02933 Kalchberg ZH 003 38 33 41 38 147 14 1 23

Brunner E, Feistritzgraben ZH, Fellner E, Schadenbauer Jh, Tauscher E

03004 Kliening R 004 229 181 246 223 673 48 13 69

Blöchl E, Buchbauer Gh, Gaisegg ZH, Heftmüller E, Hermannsberg ZH, Hofbauer E, Hohenwarthütte Agh, Kaltenegger E, Kogler E, Kreuzberg ZH, Kuhgraben Jh, Meisinger E, Meissl E, Moselebauer Gh, Pfeifer E, Reiner E, Schaffer E, Schattseite ZH, Waitzbauer E, Webertonihütte Jh, Wiesenau Sdlg 662, Zanker E

02934 Lichtengraben ZH 003 10 8 9 9 35 2 - 8

Leitenstocker Jh, Ruine Painhof Ru, Sattlermüller E, Schloss Lichtengraben Schl

02935 Mauterndorf R 002 28 28 32 32 102 4 2 7

17340 Prebl ZH 005 42 32 43 38 95 14 9 11

Haselbauer E, Lory E, Prebl-Mondscheinsiedlung Sdlg, Preblauer-Brunnen R, Schlatt R, Schreck E, Schweizerhaus R



## Wolfsberg

Gemeindename OKZ Ortschaftsname	ZB ZSP	Gebäude insges.	Geb.mit Haupt- wohnsitz	Wohnun- gen	Haus- halte	Wohn- bevölk.	Neben- wohnsitz- fälle	Ar- beits- stätten	L + F Betr.- stätten
Fraß R, Kainz E, Kerscherkeusche E, Plöchel E, ZH ZH									
02981 Kamperkogel ZH	003	27	16	27	18	66	1	1	16
Antoniushütte Jhtt, Kogelscharf E, Langhans Agh									
02982 Limberg ZH	003	44	43	47	47	155	3	-	28
02983 Obergösel ZH	004	53	35	57	43	130	14	8	26
Gösler Hütte Agh, Pfeiferstocker Agh, Plach E, Straßerhalt Jhtt, Traußnig E, Weberwirt Gh									
02984 Praken ZH	003	6	2	4	2	7	-	-	2
Brendl Jh									
<b>02985 St. Gertraud M 503 (46°52'15",14°52'45")</b>	<b>000</b>	<b>91</b>	<b>84</b>	<b>231</b>	<b>222</b>	<b>514</b>	<b>24</b>	<b>27</b>	<b>6</b>
02986 Trum-und Prössinggraben ZH	004	22	12	23	16	46	-	2	4
Brugger Gh, Eiblerhütte Agh, Grillitschhütte Agh, Hubenbauer E, Waldbauer Jhtt, Windhütte Jhtt									
02987 Untergösel R (720)	X	96	87	112	104	296	9	2	27
	000	56	50	66	59	154	3	1	8
	004	40	37	46	45	142	6	1	19
Paulebauer E, Timmerer E									
02988 Vorderlimberg R (900)	000	44	39	62	59	171	5	3	13
02989 Vorderwölch ZH (790)	002	55	50	88	82	244	4	4	31
Brandner E, Hammer W, Kleinhenner Gh, Moosbauer E									
17367 Zellach D (600)	001	160	129	278	268	664	24	16	29
<b>Zählsprengelübersicht:</b>									
St.Gertraud	000	191	173	359	340	839	32	31	27
Zellach	001	160	129	278	268	664	24	16	29
Vorderwölch-Hinterwölch	002	69	63	107	100	306	6	5	43
Kamp	003	142	112	151	129	448	10	10	85
Gösel-Hintergumitsch	004	158	118	176	149	454	30	15	72
Frantschach	005	100	47	206	184	437	20	12	7

### Lavamünd M

**209 09**                                    **X**    **1.042**    **858**    **1.372**    **1.238**    **3.548**    **102**    **120**    **362**

Gerichtsbezirk: Wolfsberg

Fläche: 9.378,45 ha

Katastralgemeinden: Ettendorf 464,37 ha, Großlamprechtsberg 2.357,21 ha, Hart 540,87 ha, Lamprechtsberg-Hartneidstein  
828,03 ha, Lavamünd 335,66 ha, Lorenzenberg 1.489,07 ha, Magdalensberg 1.231,15 ha, Rabenstein 187,14 ha,  
Weißenberg 1.077,61 ha, Wunderstätten 867,34 ha

Postleitzahlen: Gemeindeamt: 9473 weitere: 9423, 9472

Österr. Karte: 205

Höhenklasse: 4

NUTS 3-Code: AT213

03005 Achalm D (440)                    001        57        52        63        60        181        7        4        9

02951 Ettendorf D 449                   002        81        64        145       134       366       2        18       16

## Wolfsberg

Gemeindename OKZ	Ortschaftsname	ZB ZSP	Gebäude insges.	Geb.mit Haupt- wohnsitz	Wohnun- gen	Haus- halte	Wohn- bevölk.	Neben- wohnsitz- fälle	Ar- beits- stätten	L + F Betr.- stätten
	Franzkogelsiedlung Sdlg									
03006	Hart D	001	54	45	58	54	148	4	4	18
	Neuwirt E, Quendler E									
02952	Krottendorf R (385)	002	49	45	67	63	177	3	3	12
02953	Lamprechtsberg ZH (800)	002	78	59	91	73	230	6	6	43
	Fluder E, Frießnig E, Goriup E, Graf E, Hubenbartl E, Kaiser E, Kleinmünzerkreuz Ki, Reberinig E, Ruthart E, St. Lamprecht Ki									
<b>03007</b>	<b>Lavamünd M 348 (46°38'36",14°56'28")</b>	<b>000</b>	<b>117</b>	<b>93</b>	<b>191</b>	<b>181</b>	<b>404</b>	<b>17</b>	<b>43</b>	<b>23</b>
	Dreifaltigkeitskirche Ki									
03008	Lorenzenberg ZH	001	35	28	35	30	98	5	2	23
	Gauke E, Jankitz E, Kutsche E, Loser Jh, Mörtl E, Oberer Paulitsch E, Rechberger E, Roth E, Skorianz E, St. Lorenzen Ki, Wottnig E									
03009	Magdalensberg ZH (700)	X	178	150	210	182	558	24	7	63
		001	113	89	118	103	353	16	6	57
		003	65	61	92	79	205	8	1	6
	Augsti E, Bahnhofsiedlung Sdlg (350), Fröhlich E, Herke E, Hornigkreuz Ki, Jamnig E, Kliesch E, Knapp E, Kogler E, Matschnig E, Multerer E, Pachoinig E, Prachoinig E, Skurli E, St. Magdalena Ki									
03010	Pfarrdorf Sdlg (360)	000	91	75	173	164	424	5	14	12
03011	Plestätten D	001	24	23	27	27	88	1	1	9
	Lampensiedlung Sdlg									
03012	Rabenstein ZH	001	17	12	16	14	40	2	4	8
	Harnig E, Juschki E, Landsmannhof E, Wölbl Gh									
03013	Rabensteingreuth ZH	001	22	22	25	25	93	3	1	18
	Gobold E, Hofstetter E, Kasbauer Gh, Knieberinig E, Kogelbauer E, Sternitz E, Waldegger E									
02956	Schwarzenbach Sdlg	002	38	33	47	43	134	4	1	13
	Neubauer E, Schwarzenbach-Ort R, Wenz E									
02955	St. Vinzenz ZH	002	19	5	16	6	15	-	1	4
	Fastel E, Hanslgregor E, Krottenmaier E, Zangl E, Zweistein E									
	Almen: Gundischhütte									
03014	Unterbergen D	001	19	17	21	21	69	-	2	9
17337	Unterholz R	002	17	16	21	20	60	1	-	6
	Lipp am Hof E									
02959	Weißenberg ZH (700)	002	89	72	99	81	272	13	4	54
	Draxl E, Floch E, Goßhoisl E, Heiligenblut Ki, Herke E, Koller E, Morold Gh, Pflödl E, Plösch E, Raklenig E, Ramprecht E, Ranjack E, Rink E, Steflitsch E, Weißenegger E, Wunder E									
03015	Witternig ZH	001	6	5	6	6	25	1	-	5
03016	Wunderstätten ZH	001	36	28	42	35	99	2	4	8
	Draukraftwerk-Siedlung Schwabegg Sdlg, Kraftwerk Schwabegg Krwk									

## Wolfsberg

Gemeindenname OKZ Ortschaftsname	ZB ZSP	Gebäude insges.	Geb.mit Haupt- wohnsitz	Wohnun- gen	Haus- halte	Wohn- bevölk.	Neben- wohnsitz- fälle	Ar- beits- stätten	L + F Betr.- stätten
03017 Zeil ZH  Maurer E, Rachur E, Zeller E	001	15	14	19	19	67	2	1	9
<b>Zählsprengelübersicht:</b>									
Lavamünd-Pfarrdorf	000	208	168	364	345	828	22	57	35
Lavamünd-Umgebung	001	398	335	430	394	1.261	43	29	173
Ettendorf	002	371	294	486	420	1.254	29	33	148
Bahnbausiedlung	003	65	61	92	79	205	8	1	6

## Preitenegg

**209 11**                                  **X**      **397**      **298**          **430**          **349**      **1.129**      **111**      **25**      **157**

Gerichtsbezirk: Wolfsberg

Fläche: 6.834,37 ha

Katastralgemeinden: Kleinpreitenegg 626,04 ha, Oberauerling 1.279,31 ha, Oberpreitenegg 2.239,48 ha, Ort 894,34 ha, Unterauerling 878,39 ha, Unterpreitenegg 916,81 ha

Postleitzahlen: Gemeindeamt: 9451 weitere: 9441

Österr. Karte: 162, 188

Höhenklasse: 8

NUTS 3-Code: AT213

03029 Kleinpreitenegg ZH (1100)  Anderlebauer E, Maxlhoisl E, Schmidbauer E	000	30	22	31	24	61	5	-	10
03030 Oberauerling ZH (1150)  Ellend E, Fastlbauer E, Kleinbrunner E, Kogler E, Pleyer E  Almen: Knödelhütte	000	42	22	42	23	73	21	1	17
03031 Oberpreitenegg ZH (1150)  Bugglbauer E, Ebenklösch E, Füßl E, Hebalm Gh, Kettner E, Langgräßl E, Masser E, Renneis E, Schrefelhof E  Almen: Arthurhütte	000	72	46	71	48	163	16	4	21
<b>03032 Preitenegg D 1078 (46°56'19",14°55'26")</b>	<b>000</b>	<b>96</b>	<b>74</b>	<b>122</b>	<b>108</b>	<b>306</b>	<b>40</b>	<b>11</b>	<b>25</b>
03033 Unterauerling ZH (1140)  Hubenbauer E, Jauk E, Liedl E, Ort ZH, Primus E, Rafling E, Riedlpeter E  Almen: Unterauerlinger Hütte	X 000 001	47 10 37	37 6 31	44 9 35	37 6 31	149 25 124	- - -	4 - 4	35 4 31
03034 Unterpreitenegg ZH (1020)  Polster E, Veitlbauer E, Waldenstein R 736	000	110	97	120	109	377	29	5	49
<b>Zählsprengelübersicht:</b>									
Preitenegg	000	360	267	395	318	1.005	111	21	126
Schiefling-Ost	001	37	31	35	31	124	-	4	31



## Wolfsberg

Gemeindenname OKZ    Ortschaftsname	ZB ZSP	Gebäude insges.	Geb.mit Haupt- wohnsitz	Wohnun- gen	Haus- halte	Wohn- bevölk.	Neben- wohnsitz- fälle	Ar- beits- stätten	L + F Betr.- stätten
--	-----------	--------------------	-------------------------------	----------------	----------------	------------------	------------------------------	--------------------------	----------------------------

### Reichenfels M

**209 12** **628    473    676    645    2.083    113    67    189**

Gerichtsbezirk: Wolfsberg

Fläche: 8.721,36 ha

Katastralgemeinden: Reichenfels 206,69 ha, Sommerau 2.957,83 ha, St. Peter 3.012,75 ha, Weitenbach 2.544,09 ha

Postleitzahl: 9463

Österr. Karte: 161, 162, 187

Höhenklasse: 7

NUTS 3-Code: AT213

**03035 Reichenfels M 809** **000    321    273    414    414    1.204    26    52    51**  
**(47°00'21",14°44'26")**

03037 Sommerau ZH (1280) 001    76    48    52    53    225    5    3    41

Baumgartner E, Blasbauer E, Darmann E, Gmeinhard E, Grall E, Hubertushütte Jhtt, Kramer E, Kramerhütte Schh, Kramervalta E, Kuttner E, Kuttner bei Sommerauberg E, Langegg ZH, Leitner E, Motl E, Neuberger E, Ödenbauer E, Puckelhütte Jhtt, Schattseitriegler E, Schirnitz ZH, Schirnitzhütte Jhtt, Schnöllli E, Sommerauberg ZH, Staubmann E, Stoni E, Tieber E, Wendlbauer E, Zöbing E, Zöhrer E, Zöhrerkeusche E

Almen: Darmannbrendl, Feldalm, Grantner, Kramervaltahütte, Thalerhütte, Zöhrerhütte

03036 St. Peter im Lavanttal 001    94    82    100    98    355    6    7    51

Asprian E, Fleck E, Götschl E, Hofkarner E, Hubenbauer E, Hübler E, Jaukenschlößli E, Kelzer E, Kerstenberg ZH (1060), Kranklbauer E, Latscher E, Lederloch ZH (1000), Loffner E, Loffnerbrendl E, Lucknerbrendl E, Muhrerbrendl E, Pfeiffer E, Pirker E, Primus E, Rami E, Rinner E, Schadenbauer E, St. Peter D 825, Stocker E, Teichbauer E, Valtebauer E, Veitbauer E, Waldbauer E, Zangger E

Almen: Peterer Hütte

03038 Weitenbach ZH (1030) 001    137    70    110    80    299    76    5    46

Brandhois E, Brandmichel E, Darmann E, Ganegg ZH, Glas E, Hausberg-Haferbichl ZH, Jud E, Kößli E, Mischling ZH, Moos ZH, Pichlbauer Gh, Rainsberg We, Ruine Reichenfels Ru, Schobereg ZH, Steinkellner E, Tannebenhütte Jhtt, Tilz E

Almen: Grünhütte, Karnerhütte, Schwarzbauer, Staubmann

#### Zählsprengelübersicht:

Reichenfels	000	321	273	414	414	1.204	26	52	51
Reichenfels-Umgebung	001	307	200	262	231	879	87	15	138

### St. Andrä ST

**209 13** **X    2.968    2.589    3.874    3.869    10.719    459    343    685**

Gerichtsbezirk: Wolfsberg

Fläche: 11.345,84 ha

Katastralgemeinden: Dachberg 604,59 ha, Eisdorf 473,82 ha, Eitweg 712,22 ha, Fischering 32,70 ha, Framrach 271,62 ha, Gemmersdorf 458,94 ha, Goding 885,00 ha, Jakling 396,86 ha, Kleinrojach 630,19 ha, Kollegg 330,13 ha, Lamm 1.344,81 ha, Langegg 593,61 ha, Lindhof 431,15 ha, Mosern 62,07 ha, Oberaigen 503,62 ha, Paierdorf 314,16 ha, Pölling 1.120,78 ha, Schönweg 921,40 ha, St. Andrä 590,39 ha, Teichbauer 11,94 ha, Winkling 655,84 ha

Postleitzahlen: Gemeindeamt: 9433 weitere: 9104, 9112, 9421, 9422, 9431, 9470

Österr. Karte: 187, 188, 204, 205

Höhenklasse: 4

NUTS 3-Code: AT213

03018 Aich R 030    26    23    38    39    106    4    1    5

03039 Blaiken Stt (410) 001    157    137    237    238    577    15    14    13

## Wolfsberg

Gemeindename OKZ	Ortschaftsname	ZB ZSP	Gebäude insges.	Geb.mit Haupt- wohnsitz	Wohnun- gen	Haus- halte	Wohn- bevölk.	Neben- wohnsitz- fälle	Ar- beits- stätten	L + F Betr.- stätten
03040	Burgstall-Pölling ZH	000	9	8	8	8	23	-	1	5
03041	Burgstall-St. Andrä ZH	000	124	110	137	137	408	15	27	18
	Burgstall-Siedlung Sdlg, Kogler E, Seilerhübler E, St. Andrä Stt									
03019	Dachberg ZH	030	24	18	22	22	83	1	5	13
	Größbauer E									
03020	Eisdorf D	030	18	16	20	21	60	5	-	9
02941	Eitweg D (550)	010	195	182	230	228	667	19	13	50
03021	Farrach D	030	23	22	27	29	71	2	5	2
	Schloss Farrach Schl									
02960	Fischering D	090	19	13	21	21	71	8	1	7
03098	Framrach R	040	34	25	34	36	101	8	14	12
02942	Gemmersdorf D 567	010	197	174	242	242	687	44	12	21
02943	Goding ZH	010	118	51	61	59	163	5	3	27
	Godinger Hütte Schh, Koralpe We, Koralpenhaus Schh, Offner E, Sonnhof E, Wirt E									
17342	Gönitz ZH	050	7	4	6	6	19	-	-	3
02944	Hainsdorf R	010	16	15	18	18	53	-	-	11
02945	Höfern W	011	5	5	8	8	22	4	-	3
02946	Jakling Stt 407	011	210	194	307	305	767	36	25	31
	Sulzer E, Wiesenbauer E									
03133	Kienberg ZH	070	28	24	29	28	110	3	-	22
	Koch E, Liebi E, Muchitsch E, Obergraf E, Strempl E, Walte E									
17348	Kleinedling Sdlg	090	26	26	34	34	82	-	2	-
02961	Kleinrojach D	090	52	51	68	68	190	9	8	13
02962	Kollegg ZH	090	34	30	36	38	102	1	4	10
	Schloss Kollegg Schl, Wiedergrüßer E									
02781	Lamm ZH	060	45	31	36	35	120	3	2	28
	Feichter E, Grassler E, Koglbauer E, Krainer E, Maierhofer E, Pech E, Rasse E, Sauerschnig E, Schwaiger E, Widnig E									
02999	Langegg ZH	050	58	49	58	57	174	11	1	19
	Galtschnig E, Marburger E, Panganalz E, Petschenig E, Rebernig E, Tabakfastl E									
03042	Langgen ZH	000	10	7	9	9	22	2	1	4
03022	Lindhof D	030	50	47	58	58	177	7	3	16
17351	Magersdorf Sdlg	100	107	103	125	127	391	7	9	9
03023	Maria Rojach D	030	87	76	136	132	336	3	17	11
03024	Messensach D	030	49	46	57	57	175	5	2	8
03025	Mettersdorf D	030	39	32	43	44	113	5	-	14

## Wolfsberg

Gemeindename OKZ	Ortschaftsname	ZB ZSP	Gebäude insges.	Geb.mit Haupt- wohnsitz	Wohnun- gen	Haus- halte	Wohn- bevölk.	Neben- wohnsitz- fälle	Ar- beits- stätten	L + F Betr.- stätten
03026	Mitterpichling R	030	16	15	18	18	44	2	-	5
02947	Mosern R	010	50	46	59	59	178	9	5	13
03027	Mühldorf R	030	26	22	25	24	70	1	2	3
03043	Oberagsdorf R	000	11	10	15	15	45	2	-	5
02963	Oberaigen R	090	13	12	13	13	28	7	1	4
02948	Obereberndorf W	010	6	6	9	9	28	1	-	4
03055	Oberpichling R	020	57	54	64	64	195	4	1	15
03057	Paierdorf D	020	49	44	49	49	154	5	3	16
02964	Pichling R	090	24	24	35	35	83	4	3	6
02965	Pirk R	090	19	18	25	25	68	2	1	4
03070	Pölling D	X	86	60	78	73	233	21	9	35
		080	60	41	49	47	149	12	8	21
		091	26	19	29	26	84	9	1	14
Halderer E, Pölling Umgebung ZH, Pongratz E, Pucher E, Schafler E, Schratl E, Schuster E, Sonntag E, Stelzer E, Waldbauer E										
17328	Pustritz ZH	060	8	8	9	10	20	1	-	6
Kastrau E, Kuchernig E, Neubauer E										
03061	Ragglach D	020	16	14	18	18	53	-	1	4
17347	Ragglbach R	020	12	11	15	15	45	1	1	4
02967	Reisberg ZH	090	3	3	4	4	15	-	1	4
Jost E										
02968	Schafsbach ZH	090	5	5	6	6	20	3	-	2
02969	Schobersberg W	090	3	3	4	4	16	-	-	2
02785	Schönweg-Pustritz R	060	15	15	18	18	55	-	1	4
03134	Schönweg-St. Andrä	070	69	62	79	79	221	15	4	19
Brenner Gh, Brüchl E, Muritzer E, Schönweg ZH, Waitzer E										
02950	Siebending D	011	33	31	37	35	99	3	6	10
Kraftwerk Siebending Krwk										
<b>03044</b>	<b>St. Andrä Stt 433</b> <b>(46°45'55",14°49'26")</b>	<b>X</b>	<b>275</b>	<b>240</b>	<b>562</b>	<b>566</b>	<b>1.423</b>	<b>81</b>	<b>92</b>	<b>26</b>
		<b>000</b>	<b>264</b>	<b>229</b>	<b>488</b>	<b>492</b>	<b>1.233</b>	<b>76</b>	<b>89</b>	<b>26</b>
		<b>001</b>	<b>11</b>	<b>11</b>	<b>74</b>	<b>74</b>	<b>190</b>	<b>5</b>	<b>3</b>	<b>-</b>
03104	St. Jakob R	040	36	27	30	30	96	7	6	8
Murbitzer E										
02949	St. Ulrich D	010	66	58	76	75	254	4	13	20
Steinbauer E										
02786	Streitberg ZH	060	4	4	4	5	16	4	-	4
17329	Tschrietes E	060	1	1	1	1	3	-	-	3



## Wolfsberg

Gemeindename OKZ	Ortschaftsname	ZB ZSP	Gebäude insges.	Geb.mit Haupt- wohnsitz	Wohnun- gen	Haus- halte	Wohn- bevölk.	Neben- wohnsitz- fälle	Ar- beits- stätten	L + F Betr.- stätten
03047	Andersdorf D 467	000	55	51	60	61	188	4	-	23
03048	Fransdorf D	000	22	18	25	22	77	7	1	9
03049	Götzendorf W	000	9	9	10	10	30	1	-	5
03050	Gundisch ZH (800)	001	39	28	44	34	113	6	1	28
	Berensteiner We, Brandl Jh, Findenig E, Jonke E, Kronthaler Gh, Leininger E, Mottel E, Ödenmarchel E, Parz E, Pirner E, Pumm E, Schütz E, Steinkellner E, Unter-Gaich E, Walischer E									
03051	Herzogberg ZH	000	21	17	23	25	73	1	2	13
	Pralitzer E									
01628	Kaltenwinkel E									
03052	Krakaberg ZH	001	6	5	6	6	16	-	-	3
03053	Matschenbloch R	000	23	18	26	24	82	6	1	14
03054	Niederhof R	000	19	17	21	22	67	1	4	12
	Holler E									
03056	Oberrainz ZH	000	14	13	15	16	51	1	1	8
	Kirschner Gh									
03058	Pfaffendorf R (420)	000	48	44	53	53	163	7	6	8
03059	Pontnig ZH (1020)	001	32	23	34	28	89	2	4	12
	Oberhauser E, Waldmann E									
03060	Raggane ZH	000	11	10	13	13	42	-	-	8
<b>03062</b>	<b>St. Georgen im Lavanttal D 453 (46°43'10",14°55'00")</b>	<b>000</b>	<b>108</b>	<b>96</b>	<b>184</b>	<b>178</b>	<b>456</b>	<b>20</b>	<b>20</b>	<b>16</b>
17346	Steinberg-Hart ZH	001	24	23	31	30	74	6	1	12
	Hart E, Luxer E, Neuhäusel E, Radnigbauer E									
03064	Steinberg-Oberhaus ZH	001	33	24	34	27	102	2	1	24
	Alphütte Jh, Gschlosser E, Kälberhütte Jh, Krenn E, Kreuzbach Jh, Leopoldhütte Jhtt, Ponerz E, Rinner E, Ruine Steinberg Ru, Zwoberl E									
	Almen: Bodenhütte, Steinberger Hütte									
03065	Steinberg-Unterhaus ZH (540)	001	65	61	78	80	241	5	4	25
	Hadderschneider E, Hofwiesler E									
03066	Unterpichling R	000	15	14	16	16	69	1	1	8
03067	Unterrainz R (400)	000	37	34	47	45	130	4	4	9
<b>Zählsprengeleübersicht:</b>										
	St.Georgen-Südwest	000	419	376	535	527	1.552	63	42	141
	St.Georgen-Nordost	001	199	164	227	205	635	21	11	104

## Wolfsberg

Gemeindenname OKZ   Ortschaftsname	ZB ZSP	Gebäude insges.	Geb.mit Haupt- wohnsitz	Wohnun- gen	Haus- halte	Wohn- bevölk.	Neben- wohnsitz- fälle	Ar- beits- stätten	L + F Betr.- stätten	
<b>St. Paul im Lavanttal M</b>										
<b>209 18</b>	<b>X</b>	<b>985</b>	<b>850</b>	<b>1.382</b>	<b>1.263</b>	<b>3.680</b>	<b>199</b>	<b>143</b>	<b>253</b>	
Gerichtsbezirk: Wolfsberg Fläche: 4.732,21 ha Katastralgemeinden: Granitztal-St. Paul 834,88 ha, Granitztal-Weißenegg 1.557,14 ha, Johannesberg 343,36 ha, Kollnitz 702,42 ha, Legerbuch 356,19 ha, Löschentäl 234,47 ha, St. Paul 455,87 ha, Weinberg 247,88 ha Postleitzahlen: Gemeindeamt: 9470 weitere: 9112, 9433, 9472, 9473 Österr. Karte: 204, 205 Höhenklasse: 4 NUTS 3-Code: AT213										
02994	Deutsch-Grutschen ZH	005	40	36	45	42	154	3	1	14
	Kaiser E, Kogler E, Ponegger E									
17343	Gönitz ZH	005	16	14	19	16	71	3	-	11
	Maier E, Straßnig E, Trattnig E									
02996	Granitztal-St. Paul ZH	005	25	24	30	30	98	7	3	14
	Lapattner E, Nicklmühle E									
02997	Granitztal-Weißenegg ZH (412)	005	111	105	158	148	477	8	7	48
	Scharpfer E, Siedlung Weißenegg Sdlg, Sternad E, Taffent E									
03099	Hundsdorf D	002	25	22	27	23	88	5	1	5
03100	Johannesberg ZH	001	8	6	9	9	24	1	1	6
	Rottensteiner E, Troller E									
03101	Kampach ZH	002	19	18	22	21	75	4	-	8
02998	Kollnitzgreuth ZH	005	23	20	23	23	84	1	-	15
	Ertler E, Holderer E, Kaspar E, Oberländer E, Puxer E, Wenzl Gh									
03102	Legerbuch ZH (400)	001	51	43	69	55	161	12	4	13
	Altacherwirt Gh, Paulschneider E, Pum E, Ulli E									
03103	Loschentäl ZH	001	18	16	21	21	62	13	1	14
	Mayer am Hof E, St. Josef Ki									
03001	Schildberg ZH	005	16	14	21	20	67	2	1	14
	Fastl E, Krainer E, Maier E, Pfleger E, Wampitsch E									
02954	St. Margarethen R	001	10	9	11	11	42	3	-	7
	Tschnegger E									
03000	St. Martin D	005	10	8	11	9	31	3	2	5
<b>03105</b>	<b>St. Paul im Lavanttal M 412</b>	<b>X</b>	<b>525</b>	<b>439</b>	<b>818</b>	<b>745</b>	<b>1.955</b>	<b>123</b>	<b>115</b>	<b>33</b>
	<b>(46°42'00",14°52'30")</b>	<b>000</b>	<b>482</b>	<b>398</b>	<b>764</b>	<b>697</b>	<b>1.815</b>	<b>110</b>	<b>113</b>	<b>33</b>
		<b>002</b>	<b>36</b>	<b>34</b>	<b>47</b>	<b>41</b>	<b>123</b>	<b>11</b>	<b>2</b>	<b>-</b>
		<b>005</b>	<b>7</b>	<b>7</b>	<b>7</b>	<b>7</b>	<b>17</b>	<b>2</b>	<b>-</b>	<b>-</b>
	Blasi E, Kollerhof Mh, Langer E, Spies E									

## Wolfsberg

Gemeindenname OKZ	Ortschaftsname	ZB ZSP	Gebäude insges.	Geb.mit Haupt- wohnsitz	Wohnun- gen	Haus- halte	Wohn- bevölk.	Neben- wohnsitz- fälle	Ar- beits- stätten	L + F Betr.- stätten
03106	Stadling R Gratzl E, Pirkhofer E	002	22	21	24	24	80	2	1	7
03107	Unterhaus ZH Fastl E, Ruine Rabenstein Ru, Weißegger E	001	5	1	3	1	4	-	1	1
17336	Unterholz ZH Gaugg E	001	2	2	3	3	9	-	-	1
02958	Weinberg ZH	001	5	5	7	7	16	1	-	3
03002	Windisch-Grutschen ZH Buchhiasl E, Kollmann Gh	005	17	14	18	17	55	3	2	12
03109	Winkling ZH Mehringler E	002	9	8	10	9	42	2	1	7
17345	Zellbach ZH Dorner E, Fröhlich E, Weingartriegler E, Wöfl E	005	28	25	33	29	85	3	2	15
<b>Zählsprengelübersicht:</b>										
	St.Paul i.Lav.	000	482	398	764	697	1.815	110	113	33
	St.Paul i.Lav.Umgeb.-Süd	001	99	82	123	107	318	30	7	45
	Kollnitz-Ost	002	111	103	130	118	408	24	5	27
	Granitztal	005	293	267	365	341	1.139	35	18	148

### Wolfsberg ST

**209 23**   **X**    **6.840**   **5.785**   **11.052**   **10.050**   **25.301**   **1.331**   **1.180**   **1.184**

Gerichtsbezirk: Wolfsberg

Fläche: 27.831,02 ha

Katastralgemeinden: Aichberg 1.896,92 ha, Auen 600,73 ha, Forst 2.459,59 ha, Gräbern-Prebl 1.495,07 ha, Gries 93,78 ha, Hartelsberg 1.188,10 ha, Hattendorf 242,91 ha, Hintertheißenegg 1.444,40 ha, Kleinedling 435,16 ha, Kleinwinklern 48,38 ha, Lading 2.335,46 ha, Leiwald 1.429,30 ha, Michaelsdorf 348,59 ha, Oberleidenberg 1.161,83 ha, Paidorf 138,85 ha, Pfaffendorf 101,25 ha, Preims 1.938,70 ha, Priel 296,13 ha, Reding 149,87 ha, Reideben 114,37 ha, Reisberg 1.245,42 ha, Rieding 1.210,01 ha, Ritzing 92,93 ha, Schoßbach 14,50 ha, Schwemmratten 45,87 ha, St. Jakob 107,38 ha, St. Johann 112,08 ha, St. Marein 110,33 ha, St. Margarethen 237,04 ha, St. Michael 470,99 ha, St. Stefan 731,98 ha, Thürn 516,76 ha, Unterleidenberg 334,47 ha, Vordergumitsch 545,15 ha, Vordertheißenegg 778,10 ha, Waldenstein 1.020,15 ha, Weißenbach 125,84 ha, Witra 2.185,95 ha, Wolfsberg Obere Stadt 15,49 ha, Wolfsberg Untere Stadt 11,19 ha

Postleitzahlen: Gemeindeamt: 9400 weitere: 9411, 9412, 9413, 9421, 9431, 9433, 9441, 9461, 9462

Österr. Karte: 187, 188

Höhenklasse: 4

NUTS 3-Code: AT213

03068	Aichberg ZH Alpenrose Agh, Finkmüller E, Gießlhütte Agh, Hainz Gh, Krampel E, Offnerhütte Agh, Pichler E, Sommerleitner E, Steffl E, Waldax Jhth, Wolfsberger Hütte Schh, Wunder E, Zechhütte Agh  Almen: Irrhoferhütte, Polzhütte, Posseggerhütte	054	109	70	122	88	257	16	7	45
03087	Altendorf D	060	112	109	142	134	366	14	5	12
03088	Arling ZH	062	21	19	26	24	75	5	2	11
03138	Auen ZH Hubmann E, Neuwirth Gh, Pachatz E	023	262	248	351	332	908	50	10	61

## Wolfsberg

Gemeindename OKZ	Ortschaftsname	ZB ZSP	Gebäude insges.	Geb.mit Haupt- wohnsitz	Wohnun- gen	Haus- halte	Wohn- bevölk.	Neben- wohnsitz- fälle	Ar- beits- stätten	L + F Betr.- stätten	
03089	Eselsdorf R		060	11	10	11	11	37	-	-	8
03079	Forst D		X	119	82	132	108	351	14	9	61
			062	12	10	16	15	51	2	1	10
			072	107	72	116	93	300	12	8	51
Aichbauerhütte Jhtt, Bad Weißenbach Bd, Braunegger E, Felfer E, Forst Schattseite ZH, Forst Sonnseite ZH, Fuchs E, Gamsjäger E, Gosch E, Hinterberger E, Kleinhinterbergerhütte Agh, Koppi E, Pietschnig E, Reidinger E, Roterder E, Schilling E, Six E, Stocker E, Sulzbacher E, Tretzbauer E, Ulzhütte Agh, Zoller Gh											
Almen: Abtmaurerhütte, Gamsjägerhütte, Großhinterbergerhütte											
03110	Glein ZH		043	24	20	30	26	81	2	2	13
	Bauer E, Pucher Gh										
17339	Gräbern ZH		080	49	42	51	55	165	6	5	32
	Bockbauer E, Deixelberger Gh, Gräbern Twimberg R, Krampf E, Stückler E, Walzl E, Wegjarer E										
03139	Gries Stt		X	166	144	569	528	1.109	77	49	9
			010	160	138	563	522	1.098	77	48	8
			042	6	6	6	6	11	-	1	1
03111	Großedling Stt		041	80	76	117	116	273	8	5	10
03112	Hartelsberg ZH		043	70	59	79	67	201	3	8	27
	Goldbrunn Jhtt, Hipfelhütte Agh, Korpalpe ZH, Lippi Gh										
03113	Hartneidstein ZH		043	8	5	9	6	14	4	-	2
	Ruine Hartneidstein Ru										
03091	Hattendorf D		060	141	133	175	170	464	14	13	25
03135	Hintertheißenegg ZH		090	24	17	26	21	68	4	2	14
	Fuchs E, Knauder E, Rechenschuster E, Sollhardhütte Jhtt, Theklamühle Sä, Tomerlebauer E, Wirthütte Jhtt										
17349	Kleinedling Stt (430)		X	560	520	778	724	1.857	69	44	20
			051	200	183	274	251	656	24	11	13
			052	360	337	504	473	1.201	45	33	7
03114	Kleinwinklern R		042	18	14	20	18	70	1	1	13
17376	Klippitztörl We		X	87	8	89	10	19	29	8	-
			071	83	8	86	10	19	29	7	-
			072	4	-	3	-	-	-	1	-
	Hohegger Gh, Klippitztörlhütte Schh, Seetaler Hütte Gh										
	Almen: Primushütte										
03092	Kötsch ZH		061	8	5	6	5	24	-	-	6
	Graf E, Schmidbauer E, Waltl E										
03115	Kragelsdorf R		041	22	21	25	24	72	2	1	3
03093	Lading ZH		061	88	78	102	91	301	5	1	55
	Bauregger E, Dohr E, Gstettihütte Jhtt, Happe E, Luckenwirt E, Niehsl E, Orthaber E, Ramfastl E, Rochitsch E, Saurer E, Tamp E										
	Almen: Ladinger Alm, Ramialm										
03094	Lausing R		X	16	15	17	16	48	6	-	6
			060	14	13	15	14	41	6	-	6



## Wolfsberg

Gemeindenname OKZ    Ortschaftsname	ZB ZSP	Gebäude insges.	Geb.mit Haupt- wohnsitz	Wohnun- gen	Haus- halte	Wohn- bevölk.	Neben- wohnsitz- fälle	Ar- beits- stätten	L + F Betr.- stätten
	061	2	2	2	2	7	-	-	-
03080    Leiwald ZH	072	9	2	3	3	12	-	-	2
Franzeshütte Jhtt, Litzerhütte Jhtt									
Almen: Pachatzbrennthütte									
03116    Magersdorf R	041	15	15	17	17	50	6	-	13
03117    Maildorf D	042	37	36	46	46	125	3	2	8
03118    Michaelsdorf D	043	59	51	72	68	187	4	1	16
Roggenhof E									
03081    Oberleidenberg ZH	071	121	116	164	156	471	18	4	61
Baumgartner Gh, Deixler E, Dieschger E, Grasler E, Hacker E, Hassler E, Karner E, Muß E, Reiner E, Rieger E, Thonhausersiedlung Sdlg									
03119    Paildorf D	042	71	62	81	81	228	27	6	13
03082    Pfaffendorf D	070	37	34	39	40	107	5	-	5
Pfaffendorf-Siedlung Sdlg									
03095    Pollheim R	X	94	90	107	109	357	11	8	24
	060	81	78	93	95	314	8	8	17
	062	13	12	14	14	43	3	-	7
Rainhofer E									
17341    Prebl D	080	102	90	116	111	356	16	9	42
Heftbauer E, Hofbauer E, Moosheim E, Mosinz E, Pussi E, Schulter E, Schulterkogelhütte Schh									
03083    Preims ZH	071	47	31	45	34	118	3	3	28
Griengel E, Hatz Jhtt, Herter E, Kopp Jhtt, Perner Gh, Primus E, Rafler E, Saiser E, Schickler E, Turner E									
03140    Priel Stt (450)	X	611	522	1.126	1.049	2.541	150	110	18
	000	3	1	3	1	5	-	-	-
	012	6	1	9	9	21	-	5	-
	021	283	221	313	288	774	61	75	8
	022	319	299	801	751	1.741	89	30	10
03084    Raggl ZH	070	51	44	55	52	152	5	1	11
03141    Reding Stt (440)	X	593	512	1.497	1.385	3.045	162	148	16
	011	189	154	694	618	1.218	72	78	6
	020	404	358	803	767	1.827	90	70	10
03120    Reideben R	043	21	20	26	25	65	1	-	11
Schloss Reideben Schl									
03071    Reinfelsdorf D	050	28	23	29	28	79	5	1	13
Schloss Weißenau Schl									
03072    Reisberg ZH	055	49	38	56	44	129	11	3	26
Lippbauer Gh, Schloss Hubertus Schl, Unterer Schrammel E, Wendl E									
Almen: Pöllinger Hütte, Reisberger Halt									
03121    Rieding ZH	043	196	102	253	121	328	39	12	40
Klampferer E, Rassing Jh, Rieding-Koralpe We, Scherr Gh, Waldrast Agh, Wolfgruber Agh									

## Wolfsberg

Gemeindename OKZ	Ortschaftsname	ZB ZSP	Gebäude insges.	Geb.mit Haupt- wohnsitz	Wohnun- gen	Haus- halte	Wohn- bevölk.	Neben- wohnsitz- fälle	Ar- beits- stätten	L + F Betr.- stätten
03122	Riegelsdorf D	043	21	18	28	27	73	1	3	8
03142	Ritzing Stt	014	188	137	330	303	728	58	43	4
03125	Schilting R	043	21	21	22	22	70	1	-	7
03144	Schleifen Stt	012	92	67	396	369	755	25	61	3
	Schloss Bayerhofen Schl									
03145	Schoßbach Stt	001	65	57	88	75	198	11	4	3
	Schloss Unterwolfsberg Schl, Schloss Wolfsberg Schl									
03146	Schwemmratten Stt	013	99	93	265	255	511	31	10	13
03075	Siegelsdorf D	053	64	57	70	64	200	18	6	11
03143	St. Jakob Stt	012	156	141	337	314	704	33	22	6
	Schloss Kirchbichl Schl									
03123	St. Johann Stt	042	273	261	336	326	873	48	23	17
03073	St. Marein D	050	96	87	148	146	378	14	12	15
03085	St. Margarethen im Lavanttal D	070	219	199	299	287	802	32	19	30
	Hochegger E, Schratte E									
03096	St. Michael D	060	130	115	151	141	432	20	20	16
03124	St. Stefan Stt 432	040	414	377	789	773	1.876	77	58	18
03074	St. Thomas Stt	051	76	74	90	86	223	12	7	12
03076	Thürn R	053	63	56	72	65	214	12	-	23
	Grones E, Lindner E, Schloss Thürn Schl, Sonnleitner E									
03086	Unterleidenberg ZH	070	58	52	61	57	179	7	7	25
	Brandner Gh									
03077	Völking D	053	36	33	45	41	118	11	3	5
03126	Vordergumitsch ZH	043	64	45	74	62	158	11	2	32
	Haas Gh, Jager am Eck E, Steinweg Gh									
03136	Vordertheißenegg ZH	090	87	71	99	89	282	13	10	37
	Theißenegg D									
03137	Waldenstein ZH	090	65	49	73	59	150	16	1	33
	Ablaß E, Eberhard E, Großvaltabauer E, Kirchenbauer E, Kleinvaltabauer E, Marxelebauer E, Pichler E, Rabel E, Schloss Waldenstein Schl, Steiner E									
03127	Weißbach Gumitsch ZH	043	26	22	29	27	80	1	1	10
03128	Weißbach Rieding ZH	043	13	12	14	14	38	2	1	6
03097	Witra ZH	062	54	36	57	47	143	8	2	25
	Griengl E, Hübl Jhtt, Krennbauer E, Nickelrüepel E, Pürsthütte Jhtt, Sommer E, Zweibründlhütte Jhtt Almen: Jakobpaulischwaig, Schreckerhütte, Stropplhütte									

## Wolfsberg

Gemeindename OKZ    Ortschaftsname	ZB ZSP	Gebäude insges.	Geb.mit Haupt- wohnsitz	Wohnun- gen	Haus- halte	Wohn- bevölk.	Neben- wohnsitz- fälle	Ar- beits- stätten	L + F Betr.- stätten
03078    Wois ZH  Otte Jhtt  Almen: Lamminger Halt	055	7	2	8	2	7	-	1	2
<b>03147    Wolfsberg Stt 463</b> <b>(46°50'21",14°50'45")</b>	<b>X</b>	<b>231</b>	<b>157</b>	<b>482</b>	<b>381</b>	<b>758</b>	<b>67</b>	<b>362</b>	<b>10</b>
	<b>000</b>	<b>117</b>	<b>77</b>	<b>199</b>	<b>161</b>	<b>345</b>	<b>25</b>	<b>230</b>	<b>4</b>
	<b>001</b>	<b>114</b>	<b>80</b>	<b>283</b>	<b>220</b>	<b>413</b>	<b>42</b>	<b>132</b>	<b>6</b>
Obere Stadt Stt, Untere Stadt Stt									
03129    Wolkersdorf D  Fabriksgebiet ZH	041	49	33	37	36	110	4	21	15
02993    Wölling ZH  Haßler E, Kristianbauer E, Ofner E, Tschöggl E	081	37	30	43	39	131	3	1	18
<b>Zählsprengelübersicht:</b>									
<b>Altstadt</b>	<b>00</b>	<b>299</b>	<b>215</b>	<b>573</b>	<b>457</b>	<b>961</b>	<b>78</b>	<b>366</b>	<b>13</b>
Untere Stadt	000	120	78	202	162	350	25	230	4
Obere Stadt-Schoßbach	001	179	137	371	295	611	53	136	9
<b>Inneres Stadtgebiet</b>	<b>01</b>	<b>890</b>	<b>731</b>	<b>2.594</b>	<b>2.390</b>	<b>5.035</b>	<b>296</b>	<b>267</b>	<b>40</b>
Gries	010	160	138	563	522	1.098	77	48	8
Reding-Nord	011	189	154	694	618	1.218	72	78	6
St.Jakob-Schleifen	012	254	209	742	692	1.480	58	88	9
Schwemmtratten	013	99	93	265	255	511	31	10	13
Ritzing	014	188	137	330	303	728	58	43	4
<b>Äußeres Stadtgebiet</b>	<b>02</b>	<b>1.268</b>	<b>1.126</b>	<b>2.268</b>	<b>2.138</b>	<b>5.250</b>	<b>290</b>	<b>185</b>	<b>89</b>
Reding-Süd	020	404	358	803	767	1.827	90	70	10
Priel-Süd	021	283	221	313	288	774	61	75	8
Priel-Nord	022	319	299	801	751	1.741	89	30	10
Auen	023	262	248	351	332	908	50	10	61
<b>St.Stefan im Lavanttal</b>	<b>04</b>	<b>1.508</b>	<b>1.276</b>	<b>2.110</b>	<b>1.908</b>	<b>4.983</b>	<b>245</b>	<b>148</b>	<b>283</b>
St.Stefan-Markt	040	414	377	789	773	1.876	77	58	18
Großedling-Wolkersdorf	041	166	145	196	193	505	20	27	41
St.Johann-Paildorf	042	405	379	489	477	1.307	79	33	52
St.Stefan-Berg	043	523	375	636	465	1.295	69	30	172
<b>St.Marein</b>	<b>05</b>	<b>1.088</b>	<b>960</b>	<b>1.418</b>	<b>1.288</b>	<b>3.462</b>	<b>168</b>	<b>84</b>	<b>172</b>
St.Marein	050	124	110	177	174	457	19	13	28
Kleinedling-W-St.Thomas	051	276	257	364	337	879	36	18	25
Kleinedling-Ost	052	360	337	504	473	1.201	45	33	7
Thürn	053	163	146	187	170	532	41	9	39
Aichberg	054	109	70	122	88	257	16	7	45
Reisberg	055	56	40	64	46	136	11	4	28
<b>St.Michael</b>	<b>06</b>	<b>687</b>	<b>620</b>	<b>810</b>	<b>763</b>	<b>2.298</b>	<b>85</b>	<b>52</b>	<b>198</b>
St.Michael	060	489	458	587	565	1.654	62	46	84
Lading	061	98	85	110	98	332	5	1	61
Witra-Forst-Süd	062	100	77	113	100	312	18	5	53
<b>St.Margarethen im L</b>	<b>07</b>	<b>736</b>	<b>558</b>	<b>871</b>	<b>732</b>	<b>2.160</b>	<b>111</b>	<b>50</b>	<b>213</b>
St.Margarethen-Süd	070	365	329	454	436	1.240	49	27	71
Oberleidenberg-Preims	071	251	155	295	200	608	50	14	89
Forst-Leiwald	072	120	74	122	96	312	12	9	53
<b>Gräbern-Prebl</b>	<b>08</b>	<b>188</b>	<b>162</b>	<b>210</b>	<b>205</b>	<b>652</b>	<b>25</b>	<b>15</b>	<b>92</b>
Gräbern-Prebl-Süd	080	151	132	167	166	521	22	14	74

## Wolfsberg

Gemeindenname OKZ    Ortschaftsname	ZB ZSP	Gebäude insges.	Geb.mit Haupt- wohnsitz	Wohnun- gen	Haus- halte	Wohn- bevölk.	Neben- wohnsitz- fälle	Ar- beits- stätten	L + F Betr.- stätten
Wölling	081	37	30	43	39	131	3	1	18
<b>Waldenstein</b>	<b>09</b>	<b>176</b>	<b>137</b>	<b>198</b>	<b>169</b>	<b>500</b>	<b>33</b>	<b>13</b>	<b>84</b>
Waldenstein	090	176	137	198	169	500	33	13	84







# Politische Bezirke, Gerichtsbezirke und Gemeinden





## Übersicht der Politischen Bezirke, Gerichtsbezirke und Gemeinden

<b>Statutarstädte:</b>		<b>D</b>		Kirchbach	20306
Klagenfurt	20101	Dellach	20302	Klagenfurt	20101
Villach	20201	Dellach im Drautal	20604	Kleblach-Lind	20613
		Deutsch-Griffen	20503	Klein St. Paul	20513
		Diex	20802	Kötschach-Mauthen	20307
<b>Politische Bezirke:</b>		<b>E</b>		Köttmannsdorf	20414
Feldkirchen	210	Ebenthal in Kärnten	20402	Krems in Kärnten	20642
Hermagor	203	Eberndorf	20803	Kruppendorf am Wörther See	20415
Klagenfurt Land	204	Eberstein	20504		
Klagenfurt(Stadt)	201	Eisenkappel-Vellach	20804	<b>L</b>	
Sankt Veit an der Glan	205			Lavamünd	20909
Spittal an der Drau	206	<b>F</b>		Lendorf	20616
Villach Land	207	Feistritz an der Gail	20707	Lesachtal	20321
Villach(Stadt)	202	Feistritz im Rosental	20403	Liebfens	20515
Völkermarkt	208	Feistritz ob Bleiburg	20805	Ludmannsdorf	20416
Wolfsberg	209	Feld am See	20708	Lurnfeld	20643
		Feldkirchen in Kärnten	21002	<b>M</b>	
		Ferlach	20405	Magdalensberg	20442
<b>Gerichtsbezirke:</b>		Ferndorf	20710	Mallnitz	20618
Bleiburg	208 1	Finkenstein am Faaker See	20711	Malta	20619
Eisenkappel	208 2	Flattach	20607	Maria Rain	20417
Feldkirchen	210 1	Frantschach-St. Gertraud	20905	Maria Saal	20418
Ferlach	204 1	Frauenstein	20534	Maria Wörth	20419
Hermagor	203 1	Fresach	20712	Metnitz	20518
Klagenfurt(Land)	204 2	Friesach	20505	Micheldorf	20519
Klagenfurt(Stadt)	201 1			Millstatt	20620
Sankt Veit an der Glan	205 1	<b>G</b>		Möbling	20520
Spittal an der Drau	206 1	Gallizien	20806	Moosburg	20421
Villach(Land)	207 1	Gitschtal	20320	Mörtschach	20622
Villach(Stadt)	202 1	Glanegg	21003	Mühdorf	20624
Völkermarkt	208 3	Globasnitz	20807		
Wolfsberg	209 1	Glödnitz	20506	<b>N</b>	
		Gmünd in Kärnten	20608	Neuhaus	20810
		Gnesau	21004	Nötsch im Gailtal	20719
		Grafenstein	20409		
<b>Gemeinden:</b>		Greifenburg	20609	<b>O</b>	
	<b>A</b>	Griffen	20808	Oberdrauburg	20625
Afritz am See	20701	Großkirchheim	20605	Obervellach	20627
Albeck	21001	Gurk	20508	Ossiach	21006
Althofen	20501	Guttaring	20509		
Arnoldstein	20702			<b>P</b>	
Arriach	20703	<b>H</b>		Paternion	20720
		Heiligenblut	20610	Poggersdorf	20425
	<b>B</b>	Hermagor-Pressegger See	20305	Pörtschach am Wörther See	20424
Bad Bleiberg	20705	Himmelberg	21005	Preitenegg	20911
Bad Kleinkirchheim	20601	Hohenthurn	20713		
Bad St. Leonhard im Lavanttal	20901	Hüttenberg	20511	<b>R</b>	
Baldramsdorf	20602			Radenthein	20630
Berg im Drautal	20603	Irschen	20611	Rangersdorf	20631
Bleiburg	20801			Reichenau	21007
Brückl	20502	<b>I</b>		Reichenfels	20912
		<b>K</b>		Reißeck	20644
		Kappel am Krappfeld	20512	Rennweg am Katschberg	20632
		Keutschach am See	20412		

## Übersicht der Politischen Bezirke, Gerichtsbezirke und Gemeinden

Rosegg	20721
Ruden	20812

### S

Sachsenburg	20633
Schiefling am See	20432
Seeboden	20634
Sittersdorf	20815
Spittal an der Drau	20635
St. Andrä	20913
St. Georgen am Längsee	20523
St. Georgen im Lavanttal	20914
St. Jakob im Rosental	20722
St. Kanzian am Klopeiner See	20813
St. Margareten im Rosental	20428
St. Paul im Lavanttal	20918
St. Stefan im Gailtal	20316
St. Urban	21008
St. Veit an der Glan	20527
Stall	20636
Steindorf am Ossiacher See	21009
Steinfeld	20637
Steuerberg	21010
Stockenboi	20723
Straßburg	20530

### T

Techelsberg am Wörther See	20435
Trebesing	20638
Treffen am Ossiacher See	20724

### V

Velden am Wörther See	20725
Villach	20201
Völkermarkt	20817

### W

Weißensee	20639
Weißenstein	20726
Weitensfeld im Gurktal	20531
Wernberg	20727
Winklern	20640
Wolfsberg	20923

### Z

Zell	20441
------	-------

# Siedlungsnamen



## Übersicht aller Siedlungsnamen

<b>A</b>					
		Aichforst	*20635	Alter Pocher	20610
		Aichhof	20506	Altersberg	*20638
Aas	20720	Aichholzer	20630	Altfindenstein	*20711
Abingerkammern	20625	Aichholzer	20638	Altglandorf	*20527
Ablaß	20923	Aichholzerhütte	20619	Altglandorf-Nord	20527
Abriach	*20806	Aichhorn	*20610	Althaus	20511
Abtei	*20806	Aichingerhütte	20201	Althaus	*20637
Abteier Hütte	20806	Aifersdorf	*20720	Althausener	20723
Abtmaurerhütte	20923	Aigen	*20305	Althofen	*20409
Abwerz	*20632	Aigen	*20307	Althofen	*20501
Achalm	*20909	Aigen	*20601	Altmittlern	20803
Achatz	20502	Aignerberghütte	20307	Altziebler	20723
Achernig	20723	Albeck Obere Schattseite	*21001	Am Bach	20725
Achhorn	20520	Albeck Untere Schattseite	*21001	Am Föhrenwald	20415
Achleiten	*20305	Alberden	*20723	Am Gletschertopf	20424
Achomitz	*20713	Alberer	20515	Am Letten	20616
Achomitzer Alm	20713	Albern	*20503	Am Petscharteich	20726
Adambaueralm	20643	Albern	*21002	Am Putzenhof	*20605
Adenberg	*20632	Albersdorf	*20432	Am Teller	*20414
Ading	*20531	Alberthütte	20511	Am Tschiernock	*20634
Adlerhorst	20624	Alblinger	20505	Amberg	*20609
Admont	*20817	Alexanderhütte	20620	Amberg	*20712
Adolf-Noßberger-Hütte	20605	Allas	*20605	Ambergerhütte	20712
Adriach	*21002	Allersdorf	*20914	Ambros	20633
Affelsdorf	*20527	Alm hinterm Brunn	20639	Ambrosalm	20633
Afritz	*20701	Almer	20307	Ambroschhütte	20620
Agathenhof	20519	Almgasthaus Schütt	20702	Ameisbauer	20503
Agoritschach	*20702	Almrauschhütte	20619	Ameisbichl	*20421
Agritzer	20518	Aloisihütte	20702	Ameisbichl	*20425
Agsdorf	*21008	Alpen	20101	Amlach	*20609
Agsdorf-Gegend	*21002	Alpen	*21002	Amlacher Alm	20604
Agsdorf-Gegend	*21008	Alpengarten	20201	Amthofer	20506
Ahornachalm	20306	Alpengregor	20534	Amthofer	20508
Aich	*20409	Alpenheim	20644	Anderle	20502
Aich	*20414	Alpenrose	20504	Anderlebauer	20911
Aich	*20432	Alpenrose	20618	Anderlebauerhütte	20642
Aich	*20501	Alpenrose	20923	Andersdorf	*20914
Aich	20504	Alpenruhe	20405	Andreaskreuz	*20511
Aich	*20527	Alpl	20636	Andres	20402
Aich	*20531	Alpl	20639	Aneterhof	20635
Aich	*20635	Alplhütte	20321	Angerer	20505
Aich	*20638	Alplhütte	20719	Angerer	20633
Aich	*20725	Alplhütte	20914	Angereralm	20605
Aich / Dob	*20801	Alplhütte	21001	Angererhof	20421
Aich	*20817	Alt-Ossiach	*21006	Angerlhütte	20642
Aich	*20913	Alt-St. Leonhard	20405	Angern	*20417
Aich	*21002	Alt-St. Michael	20403	Angern	*20632
Aich an der Straße	20101	Altacherwirt	20918	Angersbichl	*20417
Aich an der Straße	*20402	Alte Hannoverhütte	20618	Annamischl	*20425
Aichach	*20723	Altendorf	*20815	Annemannhütte	20619
Aichbauer	20508	Altendorf	*20923	Annenheim	*20724
Aichbauerhütte	20923	Altenmarkt	*20506	Anraun	*20306
Aichberg	*20923	Altenmarkt	*20531	Antiskeusche	20508
Aicheneggalm	20622	Altenmarkt	*20643	Antoniushütte	20905
Aicheralm	20506	Altenmarkt	*20808	Apetig	*21009

## Übersicht aller Siedlungsnamen

Apriach	*20610	Augsti	20909	Lavanttal	
Apriacher Kasern	20610	Augustin	20631	Bad Vellach	20804
Ardeschitza	20722	Auner	20518	Bad Weißenbach	20923
Arger	20518	Aunig	20405	Bader	20703
Arling	*20923	Auprich	20804	Baderbauer	20511
Arlitscher	20505	Ausbildungsheim Iselsberg	20640	Badmeister	20607
Arlsdorf	*20421	Äußere Einöde	*20724	Bahnhofsiedlung	20909
Arlsdorf	*20503	Äußere Wimitz	*20534	Bahnhofviertel (2x)	20726
Arlsdorf	*20817	Außerfragant	*20607	Baierberg	*20509
Arlsdorfer	21001	Außerteuchen	*21005	Baiersdorf	*20527
Arndorf	*20418	Auswarth	20534	Baldauf	20520
Arndorf	*20435			Baldersdorf	*20635
Arndorf	*20527	<b>B</b>		Baldramsdorf	*20602
Arneutz	20711	Baar	20505	Bammer	20505
Arnold	20808	Baardorf	*20527	Banko	20808
Arnold	20810	Babniak	*20405	Barbarabad	20505
Arnoldstein	*20702	Babucnik	20441	Barbarasiedlung	20511
Arriach	*20703	Bach	20101	Bärenebenhütte	20636
Arrich	20711	Bach	*20316	Bärengrubenalm	20642
Artatsch	20804	Bach / Potok	*20416	Bärenkopfhütte	20644
Arterwirt	21004	Bach	*20503	Bärental	*20403
Arthof	20810	Bach	*20506	Bärentalhütte	21007
Arthur-von-Schmid-Haus	20618	Bach	*20601	Bärnbad	*20613
Arthurhütte	20911	Bach	*20719	Bärnbißhütte	20613
Aschbach	*20632	Bach	*20725	Bärndorf	*20421
Asenhütte	20632	Bach	*20810	Bärndorf	*20515
Asprian	20912	Bach	*20817	Bartl	20428
Assalm	20609	Bach	*21003	Bartlbauerhütt	20619
Assing	*20321	Bach	*21008	Bartleralm	20605
Astel	20530	Bach (Zweinitz)	*20531	Bartlsepp	20601
Asten	*20622	Bach-St. Urban	*21008	Bauer	20630
Atschalas	20101	Bachalm	20518	Bauer	20923
Attendorf	*20817	Bacher (3x)	20505	Bauer im Ort	20506
Atzensberg	*20632	Bacher (2x)	20511	Bauer in Egg	20531
Atzensberger Alm	20632	Bacher (2x)	20518	Baueralm	21004
Auen	*20432	Bacher (2x)	20531	Bäuerle	20504
Auen	*20518	Bacher	20506	Bäuerles Hochkaser	20610
Auen	20613	Bacher	20509	Bauernschaft	20705
Auen	*20622	Bacher	20710	Baumann	20625
Auen	*20923	Bacher	20712	Baumgarten	*20504
Auen-Süd	20432	Bacher	21004	Baumgartner (2x)	20724
Auenbauer	20505	Bacheralm	20619	Baumgartner	20506
Auenhof	20403	Bacherhütte	20632	Baumgartner	20518
Auenhof	20409	Bacherhütte	20636	Baumgartner	20705
Auer	20505	Bacherhütte	20642	Baumgartner	20711
Auer	20708	Bachermar	20505	Baumgartner	20901
Auer	20726	Bachkeusche	21005	Baumgartner	20912
Auerhütte	20505	Bachl	*20530	Baumgartner	20923
Auernig	20640	Bachler	20505	Baumrieser	20723
Auernig	20644	Bachler	20530	Bauregger	20923
Auernigalm	20622	Bachlhofer	20534	Bayerhütte	20417
Auernigbodenhütte	20618	Bachmann	20640	Bedenk	20530
Auf der Eben	20720	Bad Bleiberg	*20705	Behindertenheim Mittewald	20201
Auf der Tratten	20703	Bad Eisenkappel	*20804	ob Villach	
Augsdorf	*20725	Bad St. Leonhard im	*20901	Beinhard	20505

## Übersicht aller Siedlungsnamen

Beinten	*20710	Bernlieger	20724	Blöchl	20901
Beintratten	*20527	Bernliegerhütte	20708	Blonhütte	20607
Beißendorf	*20515	Bertahütte	20711	Blümler	20534
Beißendorf	*20534	Besendorf	*21003	Bochne	20804
Bela / Weißenbach	*20804	Bichelbauer	21001	Bockbauer	20923
Benediktinerstift Ossiach	21006	Bichl	*21009	Bockhütte	20601
Benesirnitz	*21001	Bichlbauer	20520	Bockkeusche	21006
Benetek	20815	Bichlbauer	20534	Boden	*20512
Berchtold	20504	Bichlbauer	20723	Boden	*20720
Berditz	20817	Bichleichholzeralm	20631	Bödenalm	20609
Berensteiner	20914	Bichlhof	*20316	Bodenalm	20639
Berg	20101	Bichlkirche	20723	Bodenbauer	20405
Berg	*20402	Bichlwirt	21001	Bödendorf	20530
Berg	*20603	Biedermann	20703	Bodenhof	*20316
Berg	*20721	Biedermannalm	20638	Bödenhütte (2x)	20321
Berg	21007	Biendl	20506	Bodenhütte	20627
Berg im Drautal	20603	Bierbaumer	20527	Bodenhütte	20914
Berg ob Afritz	*20701	Bierbaumer	20808	Bodenmühl	*20306
Berg ob Arriach	*20703	Bilčovs / Ludmannsdorf	*20416	Bodensdorf	*21009
Berg ob Attendorf	*20817	Bilitzhütte	20631	Bodental / Poden	*20405
Berg ob Leifling	*20810	Bilnjovs / Fellersdorf	*20416	Bodesnig	20644
Berg ob St. Martin	*20817	Binder	20505	Bodner	20703
Berg ob Stall	*20636	Binder	20508	Bödnerbauer	20321
Bergbau	20630	Binter	20421	Bogenfeld	*20201
Bergbauer	20527	Binter	20531	Bonner Hütte	20632
Bergbauer	20530	Birkenhof	21009	Boschitz	20804
Bergele	20307	Birnbaum	*20321	Böseckhütte	20618
Berger	20421	Bischofberg	*20817	Bösenlacken	*21002
Berger	21009	Bischofsberg	*20503	Bösenort	*20802
Berger Alm	20602	Bisthumer	20724	Bösenort	*20817
Bergerhütte	20602	Bistrica nad Pliberkom / Feistriz ob Bleiburg	*20805	Bradatz	20802
Bergerhütte	20636	Bistumer	20708	Branča ves / Franzendorf	*20416
Bergerhütten	20642	Bistumer	20712	Brandenburg	20201
Bergfried	20710	Blaiken	*20913	Brandhofer	20630
Bergfriedhütte	20638	Blasbauer	20631	Brandhois	20912
Berghaus	20627	Blasbauer	20912	Brandl	20914
Berghaus Hochrindl	21001	Blase	20808	Brandlhof	20527
Bergheimat	20611	Blase	20817	Brandlochhütte	20620
Berghof	20201	Blasehütte	21007	Brandmichel	20912
Berghof	20428	Blasendorf	20101	Brandner	20613
Bergl	*20305	Blashütte	20644	Brandner	20905
Bergl	*20418	Blasi	20918	Brandner	20923
Bergl	*20721	Blasnitzen / Spodnja Plaznica	*20804	Brandstatt	20511
Bergl	*21004	Blasnitzenberg	*20815	Brandstatt	*20619
Bergmann	20702	Blaßnig	*20613	Brandstätter	20531
Bergnerhütte	20518	Blatnig	20817	Brandstätter	20724
Bergrettungshütte	20618	Blato / Moos	*20801	Brater	20505
Bergstein	*20817	Blazej	20801	Bratleitenalm	20609
Bergweg	20402	Bleiberg-Kreuth	*20705	Braunegger	20723
Bergwerksgraben	*20520	Bleiberg-Nötsch	*20705	Braunegger	20923
Bernaich	*20523	Bleiburg	*20801	Bräuninger	20610
Bernik	20815	Blekowaalm	20711	Braunitzen	*20305
Bernitschalm	20644	Bliemhütte	20642	Braunsberg	*20531
Bernle	20513	Blintendorf	*20527	Brdnik	20801
Bernlieger	20708			Breg / Hart	*20810



## Übersicht aller Siedlungsnamen

Brege / Draurain	*20801	Brunnleitenhütte	20719	<b>C</b>	
Breimiskaser	20610	Brustbauer	20506	Cäcilienbad	20321
Breimlalm	20633	Brute	20817	Celler Hütte	20618
Breitenhuber	20502	Buch	*20513	Čepiče / Tschepitschach	*20807
Breitenstein	*20520	Buchach	*20307	Chlorfabrik	20502
Breitenstein	*20534	Buchbauer	20534	Christebauer	20642
Breitofneralm	20513	Buchbauer	20901	Christebauerhütte	20642
Brendl	20905	Buchbrunn	*20803	Christebauerhütte	20643
Brenitz	*20506	Buchebehnhütte	20723	Christian	20534
Brenndorf	20415	Bucher	20518	Christof	20817
Brenndorf	*20813	Bucher	20635	Christofberg	*20442
Brenner	20513	Bucher	20640	Christofberg	*20502
Brenner	20913	Bucher	20701	Cimperc	20801
Brenntratten	20631	Buchhalm	*20803	Cirkovče / Schilterndorf	*20801
Brentlerhütte	20601	Buchheim	*20721	Comptonhütte	20609
Breška ves / Pirkdorf	*20805	Buchhiasl	20918	Črgoviče / Tscherberg	*20805
Brezjak	20815	Buchholz	*20724		
Breznik	20801	Buchholzer	20627	<b>D</b>	
Bricciuskapelle	20610	Buchholzer	20723	Dabernig	20530
Briefelsdorf	*21002	Buchholzertörlhütte	20627	Dabernig	20627
Brieriesel	20530	Buchriegelhütte	20719	Dabernig	20640
Brochendorf	*20619	Buchscheiden	*21002	Dabor	*20630
Brochiner	20201	Buggl in Bach	21008	Dachberg	20501
Brodbrenten	*20635	Bugglbauer	20911	Dachberg	*20509
Brodi / Loibital	*20405	Bugl	20607	Dachberg	*20913
Brodnik	20402	Buglhütte	20607	Dachenstein	20817
Brodnik	20813	Bukovnik	20801	Dalling (2x)	20531
Bruchetalm	20610	Bukownik	20405	Damnig	20421
Brüchl	20913	Bukownik	20804	Damtschach	*20727
Brückl	*20502	Buldorf	*20530	Danz	*20305
Brückl-Hangsiedlung	20502	Bundessportheim	20711	Darmann (2x)	20912
Brugg	*20305	Burg	*21009	Darmannbrendl	20912
Brugg	*20632	Burg Groppenstein	20627	Daser	20503
Brugga	*20520	Burg Hochosterwitz	20523	Davidbauer	20632
Bruggen	*20609	Burg Sommeregg	20634	Davidhütte	21007
Brugger	20531	Burgbauer	21005	Debar	*21002
Brugger	20712	Burgbichl	*20635	Deber	20725
Brugger	20905	Burger	21004	Deblach	*21003
Bruggerhütte	20503	Burgrad	*21009	Dechantalm	20644
Bruggerhütte	20708	Burgruine Taggenbrunn	20523	Decker	21001
Bruggnitschhütte	20638	Burgstall	*20305	Deckerhütte	20503
Brunn	*20320	Burgstall	20640	Defreggerhof	20640
Brunn	*20503	Burgstall-Pölling	*20913	Deiml	20518
Brunn (Zweinitz)	*20531	Burgstall-Siedlung	20913	Deinsberg	*20509
Brunnbodenhütte	20627	Burgstall-St. Andrä	*20913	Deinsdorf	*20442
Brünner (2x)	20531	Burgstaller	20620	Deixelberger	20923
Brunner	20518	Burgstaller	20723	Deixler	20923
Brunner	20520	Burgstaller	20724	Dellach	20101
Brunner	20801	Burgstalleralm	20622	Dellach	*20302
Brunner	20802	Burgstalleralm	20634	Dellach	*20305
Brunner	20804	Burgstallerhütte	21004	Dellach	*20418
Brunner	20901	Burgwiese	*20608	Dellach	*20421
Brunneralm	20518	Butterer	20518	Dellach	*20523
Brunnerhütte	20613			Dellach	*20527
Brunnerhütte	20642				

## Übersicht aller Siedlungsnamen

Dellach	*20604	Dobrowa	*20817	Dragositschach	*20722
Dellach	*20620	Dohr	20923	Drahtzug	*20530
Dellach	*20719	Dolina	*20409	Draschelbach	20508
Dellach	*21002	Dolinčiče / Dolintschitschach	*20805	Draschelbach	*20527
Dellacher	20509	Dolintschach	*20721	Draschen	*21005
Dellacher Alm	20305	Dolintschach	*20806	Draschitz	*20713
Dellacher Alm	20307	Dolintschig	*21002	Drasenberg	*20520
Densdorf	*20642	Dolintschitschach / Dolinčiče	*20805	Drasenberg	*20534
Dertnig	20817	Dolinzaalm	20316	Drasendorf	20101
Dertschnig	20504	Döllach	*20605	Drasendorf	*20523
Dertschnig	20802	Dolling	*20307	Drassmannhütte	20724
Deutsch Griffen	*20503	Döllnig	20618	Draßnitz	*20604
Deutsch-Grutschen	*20918	Dölnitz	*21010	Draßnitzdorf	*20604
Deutschberg	*20724	Dolnja ves / Unterdorf	*20810	Drattrum	*20513
Deutscher Peter	20405	Dolomitenblick	20723	Drau	*20721
Deutschmann	20804	Doltschnig	20534	Draugegend / Pri Dravi	*20810
Deutzer	20506	Dolz	*20531	Drauhofen	*20643
Dicktlhütte	21007	Dolzer	20506	Drauhofen	*20817
Dielach	*20520	Dolzer	20518	Draukraftwerk-Siedlung	20909
Dielach	*20530	Dolzer	20601	Schwabegg	
Dielach	*20531	Domelnig	20515	Draurain / Brege	*20801
Dielitzer	21005	Domnighütte	20607	Draurain	20812
Diemling	20611	Donishütte	20607	Drautschen	*20201
Dieschger	20923	Doppler	21008	Draxl	20518
Dieschitz	*20725	Dörer	20642	Draxl	20909
Dietmaier	20801	Dörfl	*20405	Draxlhütte	20518
Dietrichstein	*21002	Dörfl	*20505	Dražja vas	20441
Diex	*20802	Dörfl	*20508	Drei Kammern	20604
Diezl	20518	Dörfl	20511	Dreifaltigkeit	*20534
Ditricher	20723	Dörfl	20518	Dreifaltigkeitskirche	20909
Dob / Aich	*20801	Dörfl	*20530	Dreihannhütte	20513
Doban	20802	Dörfl	*20534	Dreihofen	*20703
Dobein	*20412	Dörfl	20630	Dreilach	*20722
Dobeinitz	*20412	Dörfl	20705	Dreiländereck	20702
Döberle	20307	Dörfler	20531	Dremschnig	20530
Dobernig	20402	Dörfler (im oberen Feistritzal)	20518	Drenger	20505
Dobernigg	20711	Dörfler (im unteren	20518	Dreulach	*20713
Dobersberg	*20530	Feistritzal)		Drobesch	20817
Dobischer	20509	Dornach	*20405	Drobitscher	20520
Dobler	20506	Dornbach	*20619	Drobiunig	20402
Dobnig	20801	Dorner	20511	Drobollach am Faaker See	*20201
Dobra	*20307	Dorner	20918	Droneberger	20518
Dobra	*21002	Dornhof	*20534	Dröschitz	*20725
Dobranberg	*20512	Dösen	*20618	Drucker	20531
Dobranhütte	20306	Dösner Alm	20618	Druckerhütte	20504
Döbriach	*20630	Dösner Hütte	20618	Drug	20801
Döbriach	*20710	Dounik	20416	Drußnitz	*20723
Döbringer	20702	Dovjak	20441	Duar	20428
Dobritsch	*20505	Dr.-Steinwenderhütte	20302	Duel	*20201
Dobritsch	*20509	Drabosenig	20725	Duel	*20720
Dobrova	*20201	Drabunaschach	*20806	Duel	*20721
Dobrova / Dobrowa	*20801	Dragantschach	*20316	Duel	*20725
Dobrowa	*20428	Dragehütte	20601	Duel	*20727
Dobrowa / Dobrova	*20801	Dragelsberg	*21005	Duell	*20803
Dobrowa	*20812	Dragnitz	*20727	Duell	*20813

## Übersicht aller Siedlungsnamen

Duisburger Hütte	20607	Ebnerhütte	20636	Egger	20644
Dullach	*20428	Ebnerkaser	20610	Egger Alm	20305
Dullach	*20815	Ebriach / Obirsko	*20804	Egger Alm	20609
Dullach I	*20817	Ede	20321	Eggeralmhütte	20723
Dullach II	*20817	Eden	20321	Eggerbauer	20509
Dullberg	*20513	Eden	*20506	Eggerebenhütte	20607
Duller	20518	Eden	*21005	Eggerhütte	20607
Duller	20802	Eden	*21010	Eggerhütte	20618
Duller	21001	Edenhütte	20607	Eggers-Au-Alm	20644
Dullerhütte	21001	Edenjörgl	20601	Eggforst	*20305
Dullmüller	20435	Eder	20305	Eggile Alm	20302
Dumpelnik	20801	Eder	20307	Ehgarter	20723
Durachalm	20635	Eder	20610	Ehgartner	20505
Duregger	20321	Eder	20710	Ehrens Dorf	*20417
Düregger	20703	Eder	20712	Eibelhof	*20425
Dürnauerhütte	20632	Eder	20724	Eibelhof	*20442
Dürnfeld	*20442	Eder	20726	Eibelhofmühle	20425
Dürnfeld	*20512	Ederalm	20609	Eibischhof	20101
Dürnmüllerhütte	20503	Ederhütte	21004	Eiblerhütte	20905
Durnthal	*20321	Ederkaser	20610	Eichholz	*20724
Dürnvellach	*20627	Edern	*21010	Eichholzer	20723
Dürrenmoos (2x)	20817	Edfeldhütte	20627	Eiersdorf	*20425
Dürrenwirt	20817	Edling	*20316	Einersdorf / Nonča ves	*20801
Dvor / Hof	*20805	Edling / Kajzeze	*20416	Einöd	20534
Dvorec / Schwarz	*20402	Edling	*20512	Einsiedl	20307
		Edling	*20530	Einsiedl	20726
<b>E</b>		Edling	*20531	Eis	*20812
Eben	*20609	Edling	20616	Eisdorf	*20913
Eben	*21004	Edling	*20635	Eisendle	20603
Ebenbauer	20509	Edling	*20803	Eisenkappler Hütte	20804
Ebenberg	*20603	Edling	*21010	Eisentratten	*20642
Ebene	*20630	Edlinger	20602	Eisseehaus	20607
Ebene Reichenau	*21007	Edlinger	20610	Eitweg	*20913
Ebenfeld	*20435	Edner	20534	Eixendorf	*20442
Ebenfeld	20725	Edner	20611	Eixendorf	*20520
Ebenklösch	20911	Egarn	*21001	Elberfelder Hütte	20610
Ebenthal	*20402	Egarter	20642	Elbling	*21002
Ebenwald	*20720	Egarteralm	20638	Ellend	20911
Ebenwaldhütte	20632	Egg	*20305	Elsgraben	20523
Eberdorf	*20501	Egg	*20321	Emberg	*20603
Eberdorf	*20527	Egg	*20605	Emberger Alm	*20603
Eberdorf	*21002	Egg	*20609	Emmersdorf	20101
Eberhard	20515	Egg	*21002	Emmersdorf	*20719
Eberhard	20923	Egg am Faaker See	*20201	Emmersdorf	*20721
Eberhart	20509	Eggen	*20534	Enderberghütte	20321
Eberndorf	*20803	Eggen	*21008	Engelmaier	20710
Ebersdorf	*20801	Eggen I	*20515	Engelsdorf	*20505
Eberstein	*20504	Eggen II	*20515	Engelsdorf	*20531
Ebner (2x)	20511	Eggenbauer	20512	Enze	20504
Ebner	20505	Eggenbauer	20534	Enzelsdorf	*20806
Ebner	20518	Eggenhütte	20619	Enzelsdorf	*20808
Ebner	20530	Egger	20618	Enzhauserhütte	20708
Ebner	20531	Egger	20619	Enzianhütte	20513
Ebner	20642	Egger	20640	Enzianhütte	20620
Ebner beim See	20505	Egger	20642	Enzibodenhütte	20708

## Übersicht aller Siedlungsnamen

Eppersdorf	*20502	Fastlbauer	20911	Ferlach	*20405
Epritz	*20501	Fastlwirt	20812	Ferlinka	20504
Erdmannsiedlung	*20630	Faulwinkel	*20503	Ferndorf	*20710
Erikahütte	20428	Fedl	20509	Feschnig	20101
Erkingershütte	21001	Feffernitz	*20720	Feuersberg	20807
Erlach	*20425	Feicht	*20616	Fichtenheim	20603
Erlach	*20708	Feichtendorf	*20616	Fiedlerkeusche	20518
Erlach	*20808	Feichter	20505	Filfing	*20513
Erlacher	20642	Feichter	20913	Fiming	*20523
Erlacher	20708	Feistritz	*20518	Findenig	20914
Erlacher	21010	Feistritz	*20603	Finkenstein	*20711
Erlacher Hütte	20630	Feistritz	*20619	Finkmüller	20923
Erlacher-Bockhütte	20630	Feistritz	*20633	Finsterbach	20508
Erlacherhütte	20642	Feistritz	*20722	Finsterdorf	*20508
Erlachgraben	20705	Feistritz	*21002	Fischer	20508
Erlendorf	*20702	Feistritz an der Drau	*20720	Fischer	20812
Erler	20511	Feistritz an der	*20720	Fischeralm	20639
Erler	20518	Drau-Neusiedlung		Fischerhütte	20503
Ertlalm	20637	Feistritz an der Gail	*20707	Fischering	*20913
Ertler	20918	Feistritz im Rosental	*20403	Fischertratten	*20619
Erzberg	*20901	Feistritz ob Bleiburg / Bistrica	*20805	Fitzl	20801
Erzherzog-Johann-Hütte	20610	nad Pliberkom		Flaschberg	*20625
Eselhütte	20506	Feistritzer	20506	Flatschach	*21003
Eselsdorf	*20923	Feistritzer Alm	20707	Flatschach	*21005
Ettendorf	*20909	Feistritzgraben (2x)	20901	Flatt	20508
Eustachiushütte	20804	Feld	*20806	Flatt	20530
Eustachiuskapelle	20634	Feld am See	*20708	Flattach	*20607
		Feldalm	20631	Flattachberg	*20607
<b>F</b>		Feldalm	20912	Flattachberg	*20637
Faak am See	*20711	Felder	20531	Flattinger	20506
Faaker-See-Insel	20711	Feldhütte	20630	Flattnitz	*20506
Fabrik Weißenstein	20726	Feldkirchen in Kärnten	*21002	Fleck	20912
Fabriksgebiet	20923	Feldnerhütte	20609	Fleckalm	20644
Fachau	*20534	Feldpannalpe	*20708	Fleckenhütte	20321
Fahrendorf	*20725	Felfer	20923	Fleckerhütte	20712
Faillacher	20506	Felferer (2x)	20518	Fleinfußer	20518
Falkertschutzhaus	20601	Felfern	*21010	Fleiß	*20610
Falkertsee	*21007	Felfernig	20518	Fleißkapelle	20610
Falkertsee-Hütte	21007	Felfernigthal	*20518	Floch	20909
Falleralm	20619	Fellbach	*20637	Florianhütte	20804
Fallerhütte	20619	Fellberg	*20637	Flörl	20518
Faning	*20421	Fellberger Alm	20637	Flotthube	20531
Färberkaser	20605	Fellersdorf / Bilnjovs	*20416	Fluder	20909
Farcha	*21002	Fellner	20901	Flughafen Klagenf.-Wörthers.	20101
Farcher	20720	Fellschartenhütte	20639	Föbing	*20508
Farchern	20101	Felsenwirt	20642	Föbing	*20534
Farchern	*20442	Ferchegger	20633	Föderlach I	*20727
Farchtensee	20720	Fercher	20501	Föderlach II	*20727
Farrach	*20913	Fercher	20515	Förk	*20719
Farrendorf	*20432	Fercher	20633	Förolach	*20305
Fasch	20530	Fercher	20636	Förolach	*21002
Faschendorf	*20602	Fercherhof	20619	Förolacher Alm	20720
Fasching	*21002	Feriendorf Rauscheggen	20503	Forst	*20306
Fastel	20909	Feriendorf Sotour	21006	Forst	20720
Fastl (2x)	20918	Ferienheim	20724	Forst	*20923

## Übersicht aller Siedlungsnamen

Forst Schattseite	20923	Fritz	20442	Galli	20506
Forst Sonnseite	20923	Fritz	20518	Galling	*20527
Forstgut Weißenegg	20812	Fritz	20530	Gallizien	*20806
Forsthof	20435	Fritzalm	21004	Gallobhütte	20711
Forstneralm	20609	Fritzendorf	*20305	Galtschnig	20913
Fraganter Hütte	20607	Fritzl	20808	Gaming	*20520
Fraganter Jugendherberge	20607	Fritzl	20812	Gaming	20530
Frallach	*20603	Frög	*20721	Gammersdorf	*20442
Framrach	*20913	Fröhlich	20909	Gamper	20638
Frankenberg	*20632	Fröhlich	20918	Gamper	20642
Frankenberg	*20817	Frohn	*20321	Gamperhütte	20638
Frankenberg	*21001	Frojach	*20721	Gamschitz	*20642
Frankhoferhütte	20642	Froschendorf	*20409	Gamsjäger	20923
Frankhütte	20306	Fuchs (2x)	20505	Gamsjägerhütte	20923
Frankl	20808	Fuchs (2x)	20923	Gamskogelhütte	20632
Fransdorf	*20914	Fuchs	20509	Ganacher	20518
Frantschach	*20905	Fuchsbauer	20534	Ganegg	20912
Franz-Josefs-Haus	20610	Fuchsgruben	*21010	Gänsdorf	*20817
Franz-Josefs-Höhe	20610	Fuchswieser	20901	Gantschach	*20503
Franzendorf / Branča ves	*20416	Fuggeralm	20506	Ganz	20504
Franzenshütte	20923	Fuggertal	20705	Gappen	*20644
Franzi	20441	Führholz	*20817	Gapperhütte	20642
Franzisci	20705	Fujak	20812	Gappnighütte	20630
Franzkogelsiedlung	20909	Funderhütte	20321	Gariusch	*20808
Franzl	20804	Funderhütte	20625	Garnitzenalm	20305
Franzlhütte	21001	Fürdank	20808	Gartenhütte	20630
Fraß	20905	Fürnitz	*20711	Gartenhütte	20642
Frauenkogel	20722	Fürpaß	20512	Gartlalm	20605
Frauenstein	*20534	Fürpaß	20812	Garzern	*20512
Freibach	*20806	Fürstalm	20636	Garzern	*20523
Freiendorf	*20512	Fürstenhütte	20503	Gasarnalm	20644
Freilichtmuseum	20418	Fürstliche Alm	20604	Gaschnighütte	20627
Freilichtmuseum	20442	Fürtner	20504	Gasmai	*20515
Fresach	*20712	Füßl	20911	Gasmai	*21008
Fresen	*21005			Gassarest	*20508
Fresnach	*20722			Gassarest	*20530
Fresser	20610	Gaberhütte	20505	Gasselhof	*20512
Freßnitz	*20616	Gabl	20506	Gassen	*20701
Freudenberg	*20421	Gablern	*20803	Gassen	*20723
Freudenberg	*20442	Gabriel	*20421	Gasser	20509
Freundl	20703	Gadotzer	20518	Gasser	20609
Freundsam	*20515	Gailberg	*20307	Gasser	20703
Frido-Kordon-Hütte	20608	Gailberg	*20625	Gasser	20720
Friedlach	*21003	Gailberger Alm	20625	Gasseralmhütte	20723
Frieger	20531	Gailitz	*20702	Gassing	*20534
Friesach	*20505	Gaisach	*20414	Gasslerhof	20509
Friesenhals-Zechneralm	20642	Gaisberg	*20505	Gassnerhütte	20627
Friesner	20701	Gaisegg	20901	Gassul	20504
Friesnig	20508	Gajach	*20637	Gasteige	*20519
Frießer	20530	Gajacher Alm	20637	Gasthaus Zackau	20409
Frießneralm	20701	Galautz	20723	Gasthof Schoberblick	20632
Frießnig	20909	Galgenhütte	20531	Gatschach	*20639
Frießnitz	20711	Galin	20713	Gattererkeusche	20505
Frießnitz	*20722	Gall	*21008	Gatternig	20627
Frischg	*20630	Gallhütte	20724	Gatternigalm	20644

## Übersicht aller Siedlungsnamen

Gatternighütte	20627	Glan	*21002	Goderhof	20534
Gatternighütte	20633	Glanackenalm	20506	Göderle	20518
Gatterroßhütte	20321	Glanblick	*21002	Goderschach	*20306
Gattersdorf	*20817	Glandorf	20527	Gödersdorf	*20711
Gattrer	20316	Glanegg	*21003	Goding	*20913
Gaudritz	*20519	Glanhofen	*21002	Godinger Hütte	20913
Gaugenschutzhau	20609	Glantscha	*21003	Goffitzer	20627
Gaugg	20918	Glantschach	*20515	Goggau	*21010
Gaugler	20620	Glantschach	*20806	Goggauwirthütte	21007
Gaugler Hütte	20620	Glantschnig	20515	Goggerwenig	*20523
Gauke	20909	Glantschnig	20817	Goldberg	*20302
Gegneritsch	20711	Glanz	*20508	Goldberghütte	20636
Geier (2x)	20518	Glanz	*20611	Goldbrunn	20923
Geier	20509	Glanz	*20710	Goldbrunnhof	20817
Geier	20513	Glanz	*21005	Goldeck	*20602
Geiersdorf	*20442	Glanzer	20518	Goldeck	20723
Geiger	20518	Glanzer	20531	Goldeckhütte	20602
Geiger	20703	Glanzer	20642	Golger	20631
Geigerhütte	20703	Glanzeralm	20518	Golk	*21009
Geiselsdorf	*20512	Glanzeralm	20642	Golkbauer	21002
Geißhütte	20624	Glanzner	20610	Golle	20808
Gemeinalm	20644	Glas	20912	Gollinghütte	20518
Gemmersdorf	*20913	Glatschach	*20604	Gollob	20808
Gendorf	*20602	Glatschalm	20604	Golmitzerkaser	20610
Genshofer	20632	Glatzer	20817	Gols	20712
Gentschach	*20307	Glawugger	20642	Gölsach	*20512
Georghütte	20723	Glawuggerhütte	20642	Golter	20530
Georgiberg	20813	Glein	*20923	Göltschach	*20417
Georgikapelle	20316	Gletschach	*20808	Golz	*20320
Gerach	*20520	Gletschach	*20817	Gönitz	*20913
Gerlamoos	*20637	Glintzner	20712	Gönitz	*20918
Gerlamooser Alm	20637	Globasnica / Globasnitz	*20807	Gonowetz / Konovece	*20805
Gerlitzzen	20724	Globasnitz / Globasnica	*20807	Goppelsberg	*20603
Gerlitzzen	21009	Globatsch	20630	Gore	21008
Gerlitzzenhütte	20724	Globoniath	20808	Göriach	*20414
Germann	20505	Glockenhütte	21007	Göriach	*20442
Gerolter	20530	Glockner-Biwakschachtel	20610	Göriach	*20643
Gersdorf	*20527	Glockner-Haus	20610	Göriach	*20713
Gerstnig	20518	Glocknerblick	20622	Göriach	*20725
Gesgeralm	21001	Glödnitz	*20506	Göriacher Alm	20643
Gießener Hütte	20619	Gmainahütte	20804	Göriacher Alm	20713
Gießlhütte	20923	Gmeinalm	20619	Gorintschach	20101
Gigler	20619	Gmeinalm	20637	Gorintschach	*20722
Gillendorferalm	21001	Gmeiner	20403	Gorintschach	20725
Gingerhütte	20712	Gmeinhard	20912	Goritschach	*20201
Gipfelhaus Magdalensberg	20442	Gmünd	*20608	Goritschach	*20402
Gipperkapelle	20610	Gmünder Hütte	20619	Goritschach	20424
Girlitz Alm	20632	Gnesau	*21004	Goritschach	*20425
Gitzlerhütte	21004	Gnoppnitz	*20609	Goritschach	*20432
Glabatschach	*20719	Gnoppnitzalm	20609	Goritschach	*20711
Glabatschhütte	21001	Gnos	20511	Goritschach	*20727
Glabegg	*21010	Goaschnig	20622	Goritschach	*20806
Glabötsch	*20530	Gobertal	*20509	Goritschach	*20815
Glader	20625	Gobertal	*20511	Goritschacher Alm	20711
Glainach	*20405	Gobold	20909	Goritschitzen	20101

## Übersicht aller Siedlungsnamen

Goritschitzen	*20421	Graben	20705	Granglitzer	21001
Goritschnig	20416	Graben	*20803	Granglitzhof	20531
Goritschnik	20725	Graben	*21010	Grani	20504
Göritz	*20605	Grabenbauer	20642	Granig	20506
Göritzer Alm	20605	Grabenhammer (2x)	20405	Granig	20607
Goriup	20909	Grabenig	*20531	Granig	20630
Görlitzen	*20901	Grabenkeusche	20530	Granighütte	20630
Görlitzer Alm	20901	Graberhütte	21004	Granighütte	20636
Görlitzerhütte	20901	Gräbern	*20901	Granigmoar	20534
Gornja ves / Oberdorf	*20810	Gräbern	*20923	Granihütte	20513
Görtschach	*20305	Gräbern Twimberg	20923	Granitzer	20723
Görtschach	*20405	Gräbern-Twimberg	20901	Granitztal-St. Paul	*20918
Görtschach	*20415	Grablach	*20801	Granitztal-Weißeneegg	*20918
Görtschach	*20620	Grabner	20505	Grantner	20530
Görtschach	*20724	Grabner	20642	Grantner	20531
Görtschacher	20506	Grabner	20725	Grantner	20912
Görtschacher Alm	20305	Grabul	20703	Grantsch	*20620
Görtschacher Alm	20316	Gradenalm	20605	Graschitz	*20201
Görzberg	*21004	Gradenegg	*20421	Grasler	20923
Görzwinkl	*21004	Gradenegg	*20515	Graßdorf	*20534
Gosch	20534	Gradenegger	20503	Grassen	*20534
Gosch	20923	Grades	*20518	Grassendorf	*20515
Göschelsberg	*20503	Gradisch	*21002	Grasser	20505
Göschl	*21008	Gradischnig	20801	Graßer	20518
Gosjak	20801	Gradischnig	20802	Grassler	20913
Gösler Hütte	20905	Gradischnig	20805	Gratalalm	20637
Gosornhütte	20630	Gradischnik	20807	Gratschach	*20201
Göß	*20619	Graditschach	*20810	Gratschacher Alm	20627
Gößbauer	20619	Graditzer	20515	Gratschitz	*20520
Gößberg	*20515	Gradnitz	*20402	Gratten	20534
Gößberg	*21008	Graf	20909	Grattinger	20518
Gösseling	*20523	Graf	20923	Gratzer Alm	20307
Gösselsberg	*21003	Grafeggerhütte	20630	Gratzeralm	20622
Gösselsdorf	*20803	Grafenau	*20305	Gratzhof	*20307
Gossen	*20511	Grafenbach	*20802	Gratzl	20918
Gossenhütte	20321	Grafenberg	*20607	Gray	*20503
Gössering	*20620	Grafendorf	*20306	Gray	*20534
Goßhoisl	20909	Grafendorf	*20505	Greger	20504
Goßnig	20631	Grafenstein	*20409	Gregor	20817
Gößnitz	*20636	Grafensteiner Alm	20804	Gregorbauer	20508
Gotschied	20502	Grafenweger	20609	Gregorhütte	20403
Götschl	20912	Grafenzeche	20513	Gregorihütte	20306
Gotschuchen	*20428	Grafhütte	21001	Gregoritsch	20415
Gottesbichl	20101	Grafschachterhütte	21007	Gregoritsch	20804
Gottesbichl	*20442	Grafschafteralm	21007	Greier	21001
Gottestal	*20727	Gragler	20515	Greifenburg	*20609
Götzendorf	*20914	Grai	*20506	Greifenthurn	21002
Götzfriedalm	20620	Grai	*21008	Greilitz	*20435
Götzing	*20305	Graier	20534	Greimann	20642
Gözeller	20513	Graier	20630	Greiml	20511
Gözellerhütte	20513	Graierhütte	20630	Greiner	20511
Grabelsdorf	*20813	Graimann	20642	Greiseneckalm	20642
Graben (2x)	20713	Grall	20912	Grenng	20511
Graben	*20503	Gramilach	*21003	Grenzer	20631
Graben	*20515	Granaschmied	20534	Gretschitz	20502

## Übersicht aller Siedlungsnamen

Greuth	*20201	Großhattenberg	*20638	Gumisch	*20409
Greuth	*20702	Großhinterbergerhütte	20923	Gummern	*20726
Greuth	*20722	Großholzer	20518	Gumpernig	20421
Greuth	*20817	Großkleinberg / Mala gora	*20416	Gun (2x)	20518
Greutler	20515	Großkoll	20511	Gundersdorf	*20442
Greyer	20518	Großleobenalm	20642	Gundersdorf	*20505
Griebitsch	*20611	Großliedl	20901	Gundersdorf	*20530
Griebitschalm	20611	Großsattel	*20201	Gundersheim	*20306
Griengel	20923	Großvaltabauer	20923	Gundersheimer Alm	20306
Griengl	20923	Großvassach	*20201	Gundisch	*20914
Grientschnig	*20604	Großwurzer	20518	Gundischhütte	20909
Gries	*20609	Großwurzer	20531	Gungitzer	20642
Gries	*20619	Grua	*20531	Gunzenberg	*20505
Gries	*20632	Grua	*20534	Gunzenberg	*20520
Gries	*20923	Grubelnig	20802	Gunzenbergalm	20505
Grießbichl	20720	Grubelnik	20804	Gupf	*20428
Griffen	*20808	Grubenbauer	20631	Gurina	*20302
Griffnergemeinde	*20808	Grubenbauer	20640	Gurk	*20508
Grill	20808	Gruber	20505	Gurk	*21004
Grillberg	*20512	Gruber	20518	Gurker	20701
Grillenberg	*21001	Gruber	20708	Gurkerwirt	20101
Grillitschhütte	20905	Gruberhütte	20607	Gurnitz	*20402
Grilzberg	*21005	Gruberhütte	20630	Gurtschitschach	*20817
Grilzgraben	*21005	Gruberhütte	20708	Gusenalm	20723
Griminitzen	*20306	Gruberkaser	20610	Gußnig	20636
Grintschach	*21003	Grumetter	20504	Gußnigberg	*20636
Grintschach	*21005	Grünburg	*20305	Gut Höfl	20505
Grischnig	20636	Grünburg	*20513	Gutenbrunn	20618
Gritschach	*20201	Grund	*20515	Gutendorf	20101
Gritzer	20502	Grundalm	20601	Gutendorf	20817
Gröblach	*20418	Grundhütte	20639	Gutschen	*20504
Grobser	20511	Grundner	20705	Gutschen	*20512
Gröfelhof	*20611	Grünhütte	20912	Guttalalm	20610
Gronalm	20636	Grünleiten	*20608	Guttaring	*20509
Gronemmonkaser	20605	Grünsangerl	20642	Guttaring	*21002
Grones	20923	Gruschitz	*20530	Guttaringberg	*20509
Gronitzer	20643	Gruska	*20508	Guttaringer Hütte	20511
Gronitzeralm	20643	Grutschen	*20808	Gutzmann	20802
Gronleitner	20502	Grutschen	*20812	Gwadnitz	*20508
Gronter	20701	Grutschnig	20644	Gwerz	*20505
Gros	20441	Grutschnigalm	20644		
Größbauer	20913	Gschlosser	20914		
Großbergner	20518	Gschriet	*20710	Haag	*20442
Großbrenner	20905	Gstettihütte	20923	Haas	20502
Großbuch	20101	Guess	20504	Haas	20923
Großdombra	*20620	Gugganighütte	20627	Haber	*20402
Großdraxl	20905	Guggenberg	*20305	Haberberg	*20808
Großedling	*20923	Guggenberg	*20321	Haberland	20518
Großegg	*20635	Guggenbichl	20613	Habersack	20518
Großenegg	*20802	Guggenbichler	20724	Haberzettl	20518
Großenegg	*20808	Gugler	20518	Habeschnig	20806
Großfercher	20607	Gugler	20531	Hacker	20923
Großgörtlach	*20442	Guldendorf	*20505	Hackert	20631
Großgrasser	20518	Gulitzen	*20519	Hackl	*20530
Großgruber	20518	Gully	20518	Hackler	20640

## H



## Übersicht aller Siedlungsnamen

Hadanig	*20435	Hanselekeusche	20644	Hattelberg	*20644
Hadderschneider	20914	Hanserhütte	21001	Hattelberger Alm	20644
Hadebauer	20531	Hanshütte	20642	Hattendorf	*20923
Hadergasse	*20610	Hansl	20513	Hatz	20534
Hadersdorf	*20316	Hansl	20523	Hatz	20923
Hadersdorfer Alm	20316	Hanslgregor	20909	Hatzalm	20640
Hafenberg	*21008	Hansmann	20511	Haubitz	20504
Hafendorf	*20531	Hanswirt	20417	Haunest	20723
Hafendorf	*20817	Hapatnik	20817	Haunold	20513
Hafner	20421	Happe	20923	Haus	20802
Hafner	20726	Hardegg	*20515	Hausalm	20307
Hafnerhütte	20632	Hardegger	20506	Hausberg-Haferbichl	20912
Hagener Hütte	20618	Harder	20531	Hausdorf	*20502
Hahnhütte	20518	Hardernitzen	*20531	Hausdorf	*20530
Haidach	20101	Harmetter	20504	Hauser	20812
Haidach	*20409	Harnig	20817	Hausharter	20518
Haidach	*20425	Harnig	20909	Häusleralm	20618
Haidach	*21003	Harold	*20505	Hauzendorf	*20609
Haide	*20512	Harrachalm	20633	Hebalm	20911
Haiden	*21002	Harschlag	20808	Hecher	20724
Haidenbach	*21004	Hart	*20418	Hechtlisiedlung	20513
Haidkirchen	*20512	Hart	*20502	Heft (3x)	20511
Haidner	20503	Hart	*20515	Heftbauer	20923
Haimach	*20417	Hart	*20702	Hefterwirt	20523
Haimburg	*20817	Hart	*20803	Heftmüller	20901
Haimburgerberg	*20802	Hart / Breg	*20810	Heidehof	20515
Hainsdorf	*20913	Hart	*20815	Heiligen Gestade	*20201
Hainz	20923	Hart	*20909	Heiligenbachalm	20642
Hajnžbauer	20441	Hart	20914	Heiligenblut	20610
Halderer	20913	Hart	*21002	Heiligenblut	20909
Haller (2x)	20804	Hart	*21010	Heiligengeist	*20201
Haller	21001	Hartelsberg	*20923	Heiligengrab	20801
Halterhütte	20611	Hartis	21001	Heiligenstadt / Sveto mesto	*20810
Halterhütte (auf der	20604	Hartler	20321	Heinrich Harrer-Weg	20511
Gursgenalm)		Hartmannsdorf	*20505	Heinzhütte	21007
Halterhütte (südöstl.der	20604	Hartneidstein	*20923	Heißhütte	20632
Mokarspitze)		Haselbauer	20901	Heitzelsberg	*20642
Hambacher	20505	Hasendorf	20435	Heitzer	20531
Hammer	20905	Hasenfelder	20509	Helio Carinthia Camp	20642
Hammerboden	*20642	Haslaber	21008	Herberz	20409
Hammerer	20627	Haslach	20409	Herd	*20530
Hammergraben	*20534	Haslacher	20627	Heregger	20609
Hammergraben	*20723	Haslacher	21008	Heritzer	20506
Hammerl	20512	Haslacher Hütte	20806	Herke (2x)	20909
Hannebauer	20530	Haslacheralm	20633	Herke	20802
Hannesalm	21007	Hasler	20504	Herkuleshof	20644
Hanneshütte	21007	Hasler	20703	Herlotschnik	20405
Hannoverhaus	20618	Haslerwirt	20630	Hermagor	*20305
Hansbauer	20613	Haslitz	20435	Hermanig	20504
Hansbauer	20642	Haßhold	20518	Hermann	20712
Hansbauer	20720	Hasslacherhütte	20321	Hermannhütte	20642
Hansbauer Alm	20634	Haßler	20625	Hermannsberg	20901
Hansbauerhütte	20642	Haßler	20923	Hermsberg	*20719
Hanschitz	20815	Hassler	20923	Herperschnik	20405
Hansele	20712	Haßlerhütte	20625	Herrentaler	20506

## Übersicht aller Siedlungsnamen

Herter	20923	Hirt	*20519	Hoferalm	20634
Herzog	20513	Hirtz	20530	Hoferalm	21005
Herzog	20620	Hirz	20518	Hoferhütte (2x)	20642
Herzogberg	*20914	Hirzberghütte	20518	Hoferhütte	20602
Herzoghof	20101	Hoanhütte	21007	Höfermoar	20511
Herzoghütte	20620	Hobelnig	20817	Höfern	*20418
Hiasbauer	20642	Hobisch	20511	Höfern	*20913
Hiasenalm	20633	Hobisch	20515	Hofern	*21001
Hiaslalm	21001	Höblinghütte	21007	Höfernighütte	20504
Hieming	20518	Hoch St. Paul	21002	Höfferer	20509
Hiesl	20435	Hoch-Liebenfels	*20515	Höffern	*20509
Hilpersdorf	*20619	Hochalmblick	20618	Höffern	*20527
Himmelbauer	20627	Hochalmhütte	20602	Höffern	*20534
Himmelberg	*21005	Hochalmhütte	20619	Hofkarner	20912
Hinterberg (2x)	20511	Hochalmhütte	20708	Höflein	*20412
Hinterberg	*20402	Hochbrücke	20619	Höfler	20620
Hinterberg	*20511	Hochecker	20712	Höfling	*20302
Hinterberg	20625	Hocheegg	*20723	Höfling	*20307
Hinterberger	20923	Hocheegg	*21005	Höfling	*20711
Hinterbuchholz	*20703	Hochegger (2x)	20923	Höfling	*21002
Hinterbuchholzer Hütte	20724	Hochenberger	20712	Höfling-Siedlung	21002
Hintere Asten	20622	Hochfeistritz	*20504	Hofmannshütte	20610
Hintere Häuser	20609	Hochfriefer	20531	Hofstetter	20909
Hintere Wöllaner Hütte	20703	Hochkaser	21007	Hofwiesler	20914
Hintere Wolliggeralm	20618	Hochkasern	20610	Höhbauer	20515
Hintereggen	*20503	Hochleitner	21010	Höhe	*20412
Hintereggen	*20638	Hochosterwitz	*20523	Höhenbergen	*20817
Hintereggen-Maiß	20638	Hochrieser	20712	Hohenburg	20643
Hinterer Leitner	20518	Hochrindl	*20503	Hohenfeld	*20421
Hinteres Maltatal	20619	Hochrindl	*21001	Hohenfeld	*20530
Hintergassen	*20611	Hochrindl-Alpl	*21001	Hohengaß	*20620
Hintergumitsch	*20905	Hochrindl-Kegel	*21001	Hohenpressen	20511
Hintergupf	*20428	Hochrindl-Tatermann	*21001	Hohenrainer	20817
Hinterkoflach	*21007	Hochsinner	21007	Hohensaß	*20630
Hinterlibitsch / Suha	*20805	Hochstadelhaus	20625	Hohenstein	*20515
Hinterm-Holz-Alm	20610	Hochstarzer	20712	Hohenthurn	*20713
Hintermann	20701	Hochsteiner	20518	Hohenwarthütte	20901
Hintersiflitz	20613	Hochtalhütte	20644	Hohenwurz	*20506
Hintertalhütte	20321	Hochtristenhaus	20603	Höher	20708
Hintertheißenegg	*20923	Hochwart	*20306	Höher	20712
Hinterwachsenberg	*21010	Hochwarter Alm	20306	Hoher Schar	20305
Hinterwinkl	*20703	Hochweißsteinhaus	20321	Höhwirt	20509
Hinterwölch	*20905	Hochwiditsch	21001	Hoi	20518
Hintnausdorf	*20534	Hochwollandalm	20622	Hoi	20530
Hipfelhütte	20923	Hof	*20610	Hoidel	20802
Hippel	20727	Hof	*20803	Hoinig	20815
Hirnhütte	20638	Hof / Dvor	*20805	Hoinig	20817
Hirs	20441	Hofalm	20642	Hoisbauer	20643
Hirs	20804	Hofbauer (2x)	20901	Hoisbauerhütte	20642
Hirschalm	20505	Hofbauer	20923	Hoisenbauerhütte	20632
Hirschl	20804	Hofer	20530	Hoishütte	21007
Hirschtaleralm	20518	Hofer	20531	Hojnik	20803
Hirskeusche	20804	Hofer	20601	Hojoutz	20432
Hirsng	20802	Hofer	21002	Holderer	20918
Hirt	20518	Höferalm	20625	Holitzer	20711

## Übersicht aller Siedlungsnamen

Höllein	*20530	Huber	20613	Illwitzen	*20642
Hollenburg	*20414	Huber	20805	Ilmitzer	20515
Holler	20806	Huberalm	21007	Im Brunnach	20633
Holler	20914	Huberhütte	20618	In der Lahne	20321
Höllerhütte	20321	Huberhütte	20627	In der Lette	20321
Hollern	*20442	Huberhütte	20701	Industriezone Gailitz	20702
Hollernach	*20723	Hubertushaus	20604	Ingelsdorf	*21002
Hollersberg	*20509	Hubertusheim	20644	Ingolsthal	*20505
Höllgraber	20723	Hubertushof	20802	Ingridhütte	20321
Holz	*20527	Hubertushütte	20713	Innere Einöde	*20724
Holzer	20509	Hubertushütte	20912	Innere Wimitz	*20534
Holzern	*21001	Hubertuskapelle	20321	Innerfragant	*20607
Holzfeind	20642	Hubertuskapelle	20634	Innerkrems	*20642
Holztratten	20604	Hubertuskapelle	20636	Innernöring	*20642
Homar	20807	Hübl	20923	Innerteuchen	*20703
Hombauer	20509	Hübler	20642	Insberg	*20710
Homelitschach	*20815	Hübler	20901	Inzl	20405
Homitzberg	*20803	Hübler	20912	Irrhoferhütte	20923
Homölsch	*20428	Hüblhütte	21007	Irschen	*20611
Honaber	21008	Hubmann	20509	Ischnig	20711
Hopfgartner	20502	Hubmann	20923	Isgrad	20531
Hopfgartner	20518	Hubner	20534		
Hopfgartner	20609	Hudelist	20812	<b>J</b>	
Hopfgartneralm	20637	Hugo-Gerbers-Hütte	20625	Jadersdorf	*20320
Horekaser	20605	Hugohütte	20405	Jadersdorfer-Ochsenalm	20320
Höritzen	20511	Hühnersberg	*20616	Jagdhütte Elisabeth	20632
Hornbonger	20518	Hum	*20409	Jagdhütte Rudolf	20632
Hornburg	20513	Huma	20316	Jager	20428
Hornigkreuz	20909	Humer	20428	Jager	20506
Hornik	20441	Humtschach	*20803	Jäger	20530
Horzach I	*20813	Hundsdorf	*20403	Jager am Eck	20923
Horzach II	*20813	Hundsdorf	*20505	Jagerhansl	20513
Hörzenbrunn	*20534	Hundsdorf	*20508	Jagerle	20523
Hörzendorf	*20527	Hundsdorf	*20531	Jägersteighütte	20619
Hösel	20405	Hundsdorf	*20703	Jagglbauer	20642
Höselhütte	21007	Hundsdorf	*20918	Jagglbaueralm	20642
Hosenjakl	21002	Hundsdorfer	21010	Jagglbauerhütte	20642
Hösl	20642	Hundsfeldhütte	20601	Jagglhütte	20630
Hotel Lido	20201	Hundsmarhof	20201	Jagoutz	20441
Hotel Mittagkogel	20711	Hungerrain	*20817	Jagoutzhütte	20441
Hotel Petzenkönig	20805	Hunnenbrunn	*20534	Jahnalm	20613
Hotel Schneekönig	21007	Hurlitsch	20531	Jakelbauer	20712
Hotrian	20412	Huß	20642	Jakelle	20711
Hrewelnhütte	20804	Hutar	20801	Jakitsch	20502
Hrewelnik	20804	Hutman	20428	Jakl	20812
Hribernik	20810	Hüttenberg	*20511	Jaklin	*20405
Hribernikhütte	20804	Hüttenberg Land	*20511	Jakling	*20913
Hube	20711	Hüttendorf	*20705	Jaklitsch	20727
Hubenbartl	20909	Hütter	20724	Jakob	20405
Hubenbauer	20534			Jakobpaulischwaig	20923
Hubenbauer	20608			Jamelnig	20808
Hubenbauer	20905	Ignatiushütte	20631	Jaming	20518
Hubenbauer	20911	Illitsch	20711	Jamnig	20802
Hubenbauer	20912	Illitschalm	20722	Jamnig	20909
Huber	20305	Illmitzen	*20810	Jamnighütte	20618

## Übersicht aller Siedlungsnamen

Janesch	20425	Jungmann	20509	Kameritzhütte	20642
Jankitz	20909	Jurgele	20405	Kammeregger	20708
Jarm	20803	Jurihütte	20503	Kammerhütte	20724
Jauernegger	20506	Jurij	20801	Kamp	*20905
Jauernegger	20508	Juryhütte	20642	Kampach	*20918
Jauernegger	20518	Jurz	20403	Kamperkogel	*20905
Jauernig	*20506	Jurz	20801	Kampitsch	20817
Jauernig Jagdhaus	20504	Juschki	20909	Kanaren	*20812
Jauk	20911	Jußnig	20531	Kanauf	20805
Jaukenalm	20302	Just	20530	Kanig	20421
Jaukenschlößl	20912			Kanin	*20722
Jaunstein / Podjuna	*20807	<b>K</b>		Kaning	*20630
Jauntalblick	20802	Kaban	20802	Kaninger Wolitzenhütte	20630
Jeinitz	*21010	Kabonhof	20817	Kanoutz	20412
Jenig	*20305	Kaderk	20802	Kantnig	*20725
Jereb	20804	Kading	*20418	Kantnig	*20727
Jerischach	*20815	Kadöll	*21003	Kanz	21010
Jesch	20817	Kadutschen	*20705	Kanzelhöhe	*20724
Jesenbauer	20631	Käfer	20504	Kanzhütte	21001
Jeserz	20702	Käfer	20530	Kanzian	20812
Jessernig	20806	Käferhube	20511	Kanzianiberg	20711
Jevsnikar	20810	Kahl	20518	Kapeller	20723
Jobsthube	20511	Kaidern	*21005	Kapelleralm	20613
Jochalm	20306	Kaindorf	*20531	Kapelleralm	20633
Jochalm-Siedlung	20306	Kainz	20530	Kapelleralm	20723
Jockel	20502	Kainz	20905	Kaponig	*20627
Jodl	21006	Kaiser	20504	Kaponig	20636
Joglhütte	20503	Kaiser	20505	Kaponiger Hütten	20627
Johannesberg	*20918	Kaiser	20511	Kappel am Krappfeld	*20512
Johannserberg	*20502	Kaiser	20808	Kappel an der Drau	*20405
Jöllialm	21007	Kaiser	20901	Karalm	20723
Jonke	20802	Kaiser	20909	Karawankenblick	20424
Jonke	20914	Kaiser	20918	Karawankenblick	20504
Jonsalm	20639	Kaiserhube	21008	Karawankenblick	20817
Jonsbauerhütte	20642	Kaiserinalm	20505	Karhütte	20405
Jörgerhütte	20607	Kajzeze / Edling	*20416	Karhütte	20613
Jörgl	20435	Kälberhütte	20914	Karl	*20435
Jörglhütte	21007	Kalch	*20609	Karl	20534
Jos	20618	Kalchberg	*20901	Karl-Hönck-Jugendheim	20813
Josapp	20415	Kalischnig	20502	Karl-Volkert-Haus	20610
Jose	20534	Kališnik	20441	Karlbad	20642
Josefbauer	20403	Kallitsch	*21002	Karlbauer	20442
Josefibauer	20511	Kalsberg	*21001	Karlbauerhütte	20632
Josefikapelle	20435	Kaiser	20605	Karler Wirt	20435
Josephhütte	20630	Kalser Schutzhütte	20625	Karlhütte	21007
Jössnighütte	20627	Kaltenbacher	20701	Karlsberg	*20527
Jost	20913	Kaltenberg	*20504	Karlsdorf	*20634
Joschitzen	*20511	Kaltenbrunn	*20817	Karlut	20802
Juch	20414	Kaltenegger	20901	Karnberg	*20527
Jud	20912	Kaltenwinkel	*20914	Karnburg	*20418
Judendorf	20101	Kaltschach	*20727	Karner	20923
Judendorf	*20418	Kaltstuben	*20905	Karnerau	*20608
Judendorf	*20505	Kamelnig	20802	Karnerhütte	20912
Jug	20441	Kamering	*20720	Karnitzen	*20316
Julienhöhe	20724	Kameritsch	*20305	Kärntnerhaus	21007

## Übersicht aller Siedlungsnamen

Karrerhof	21002	Keutschachhof	20523	Klagenfurter Hütte	20403
Kasbauer	20909	Khünburg	*20305	Klamberg	*20708
Kaserfeldhütte	20321	Kienberg	*20913	Klamer	20708
Kaserin	20201	Kienberger	20534	Klaming	20518
Kaspar	20918	Kiener	20518	Klamme	20321
Kasper	20817	Kienze	20307	Klammer	20712
Kasperbauer	20710	Kilmer	20513	Klammerhütte	21001
Kasperhütte	21007	Kilzer	20305	Klampferer	20923
Kasselkeusche	20727	Kilzerberg	20705	Klatzenberg	*21005
Kastelnig	21003	Kims	20613	Klausbodenhütte	20627
Kastraun	20513	Kinderland Vesielach	20813	Klausen	*21002
Kastraun	20913	Kirchbach	*20306	Klausner	20605
Katlingberg	*20306	Kirchbaumerhütte	20642	Klausner	20644
Katschberghöhe	*20632	Kirchberg	*20513	Klebas	*20321
Katscherhütte	21007	Kirchenbauer	20923	Kleblach	*20613
Katschniggraben	*20513	Kircher	20724	Kleeshütte	20503
Kattowitz Hütte	20619	Kirchheimer	20644	Kleeweis	20534
Katzius	20518	Kirchheimeralm	20644	Klein St. Paul	*20513
Kauder	20518	Kirchlhütte	21007	Klein St. Veit	*20817
Kaufmann	20506	Kirchmayer	20721	Klein St. Veit	*21002
Kaufmann	20640	Kirschenhütte	20604	Klein Venedig	*20409
Kaunz	*20808	Kirschentheur	*20405	Klein-Fresach	20712
Kautzer	20506	Kirschner	20432	Kleinberg	*20721
Kavallar	20723	Kirschner	20914	Kleinbergl	*20305
Keber	20804	Kitschdorf	*20513	Kleinblößenalm	20644
Keiernegger	20506	Kitzelkapelle	21010	Kleinbrunner	20911
Kellerberg	*20726	Klabischnig	20622	Kleinbuch	20101
Kelzer	20912	Klachl	*20518	Kleindienst	20642
Kerbach	20101	Klachl	*21002	Kleindiex	*20812
Kerme	20817	Klade	20802	Kleindombra	*20620
Kerna	20725	Klade	20808	Kleindorf	*20607
Kernmayer	20509	Klagenfurt,01.Bez.:Innere Stadt	*20101	Kleindorf / Mala ves	*20807
Kernpeis	20808	Klagenfurt,02.Bez.:Innere Stadt	*20101	Kleindorf I	*20813
Kerschbaum	*20609	Klagenfurt,03.Bez.:Innere Stadt	*20101	Kleindorf II	*20813
Kerschbaumer	20531	Klagenfurt,03.Bez.:Innere Stadt	*20101	Kleindörl	*20808
Kerschbaumeralm	20622	Klagenfurt,04.Bez.:Innere Stadt	*20101	Kleine Fleißalm	20610
Kerschbaumeralm	20640	Klagenfurt,04.Bez.:Innere Stadt	*20101	Kleinedling	*20913
Kerschbaumerhütte	21001	Klagenfurt,05.Bez.:St.Veiter Vorstadt	*20101	Kleinedling	*20923
Kerschdorf	*20719	Klagenfurt,05.Bez.:St.Veiter Vorstadt	*20101	Kleinegg	*20635
Kerschdorf	*20725	Klagenfurt,06.Bez.: Völkermarkt.Vorst.	*20101	Kleinelendhütte	20619
Kerschdorf	*21010	Klagenfurt,07.Bez.:Viktringer Vorstadt	*20101	Kleinfercher	20607
Kerschkerkeusche	20905	Klagenfurt,08.Bez.:Villacher Vorstadt	*20101	Kleinglödnitz	*20506
Kerschhackl	20518	Klagenfurt,09.Bez.:Annabichl	*20101	Kleinglödnitz	*20531
Kerschhacklhof	20619	Klagenfurt,10.Bez.:St. Peter	*20101	Kleingörtschach	*20442
Kerschhl	20808	Klagenfurt,11.Bez.:St. Ruprecht	*20101	Kleingradenegg	*21008
Kerstenberg	20912	Klagenfurt,12.Bez.:St. Martin	*20101	Kleingrasser	20518
Kert	20428	Klagenfurt,13.Bez.:Viktring	*20101	Kleinhattenberg	*20619
Kertschmar	20801	Klagenfurt,14.Bez.:Wölfnitz	*20101	Kleinhennen	20905
Keschar	20804	Klagenfurt,15.Bez.:Hörtendorf	*20101	Kleinhinterbergerhütte	20923
Kesselgrubenalm	20642			Kleinkirchheim	*20601
Kettner	20911			Kleinkirchheimer Wolitzenalm	20601
Keuschenbauer	20642			Kleinkordinalm	20306
Keuschenwaldalm	20644			Kleinmünzerkreuz	20909
Keutschach	*20412			Kleinpreitenegg	*20911
Keutschach am See	20412			Kleinrojach	*20913

## Übersicht aller Siedlungsnamen

Kleinsaß	*20635	Kochhütte	20632	Kölnbreinstüberl	20619
Kleinsattel	*20201	Köcking	*20803	Kolonie	20619
Kleinvaltabauer	20923	Kofl	*21002	Kolonistenheim	20817
Kleinvassach	*20201	Kofler	20603	Komelj / Kömmel	*20801
Kleinwinklern	*20923	Kofler	20710	Kometerhütte	20607
Kleinwurzer	20531	Kofler	20711	Kömmel / Komelj	*20801
Kleinzapfen	*20815	Koflerhütte	20607	Kömmelgupf / Vrh	*20801
Klemen	20801	Kögelbauer	20531	Kömmelschule	20801
Klemen	20817	Kogelbauer	20909	Kompein	20414
Klemenjak	20810	Kogelnig	20502	König	20630
Klement	20726	Kogelnig	20504	Konovece / Gonowetz	*20805
Klemun	20802	Kogelnigberg	*20810	Konraderhütte	20518
Klenalm	20636	Kogelscharf	20905	Konradhütte	20618
Kletschach	*20727	Kogl	*20520	Kontschar	20802
Kliening	*20901	Kogl	*21001	Kopanig	20711
Kliesch	20909	Koglbauer	20913	Kopanz	20409
Klingbacher	20421	Kogler (2x)	20505	Kopein	*20711
Klinzer	20513	Kogler (2x)	20518	Kopeinig	20817
Klippitztörl	*20923	Kogler (2x)	20901	Kopeter	20518
Klippitztörlhütte	20923	Kogler	20513	Köpfl	20619
Klocker	20808	Kögler	20530	Kopitar	20415
Klöcker	20901	Kogler	20534	Kopp	20923
Klomer	20710	Kogler	20909	Kopper	20534
Klopein	*20813	Kogler	20911	Koppi	20923
Klosteralm	20605	Kogler	20913	Köppl	20901
Klosterberg	*20808	Kogler	20918	Koprein Petzen / Pod Peco	*20804
Klösterle	20703	Koglerhütte	21001	Koprein Sonnseite / Koprivna	*20804
Kluidkaser	20605	Kohlberger	20642	Koprivna / Koprein Sonnseite	*20804
Knabel	20505	Kohldorf	*20402	Koralpe	20913
Knabel	20810	Kohldorf	*20803	Koralpe	20923
Knaller	20302	Kohlgruber	20531	Koralpenhaus	20913
Knaller	20518	Kohlmaierhütte	20616	Koratsch	20417
Knaller	20531	Kohlmar	20616	Korb	*20817
Knaller	20534	Kohlröslhütte	20320	Kordesch	20804
Knapp	20409	Kohlstatt	20644	Korenjak	20405
Knapp	20909	Kohlweiß	20708	Korhütte	21007
Knappenbauer	20523	Kohlweißhütte	20708	Korjon	20804
Knappenberg	*20511	Kokarnig	20402	Kornat	*20321
Knappenhütte	20201	Kolenik	20801	Kornater Alm	20321
Knappenstube	20611	Kolle	20421	Korpitsch	*20711
Knasweg	*20421	Kollegg	*20913	Korpitscher	20642
Knauder	20913	Koller	20505	Korpitscher Alm	20711
Knauder	20923	Koller	20530	Korte / Trögern	*20804
Knees	20412	Koller	20909	Kos	20801
Knellehütte	20321	Kolleralm	20632	Kosamurnik	20804
Knieberdig	20909	Kollerhof	20918	Kosasmojach	*20402
Knier	20703	Kollermooshütte	20624	Kösch	20808
Knödelhütte	20911	Kollien	20412	Koschach	*20619
Knolihütte	20321	Kollmann	20918	Koschiel	20804
Kobald	20505	Kollmanz	20817	Koschutahaus	20441
Kobesser	20523	Kollnitzgreuth	*20918	Kosiakhütte	20403
Kobla	20441	Kolm	*20634	Kossiach / Kozje	*20402
Koch	20632	Kolmer	20634	Kößl	20912
Koch	20913	Kolmwirt	20616	Kossmann	20801
Kochbauer	20511	Kölnbreinspeicher	20619	Kosta	*20307

## Übersicht aller Siedlungsnamen

Köstenberg	*20725	Krampel	20923	Kreuthner Hütte	20321
Köstendorf	*20316	Krampl	20923	Kreutzer	20901
Köstendorfer Alm	20316	Kramserkaser	20610	Kreuzbach	20914
Kösting	*21005	Kranerbodenhütte	20720	Kreuzberg	*20307
Köstlmühle	20512	Krangl	*20632	Kreuzberg	*20508
Košutnik	20441	Kranglalm	20642	Kreuzberg	*20609
Kot / Winkel	*20805	Kranklbauer	20912	Kreuzberg	*20639
Kötsch	*20923	Kranzlhofen	*20725	Kreuzberg	20901
Kötschach	*20307	Kras	*20634	Kreuzbichl	*20442
Kötschendorf	*20531	Kras	*20724	Kreuzen	*20530
Köttern	*21010	Kraschach	*20305	Kreuzen	*20720
Köttmannsdorf	*20414	Krasnig	20817	Kreuzer	20808
Köttwein	*20724	Kraß	*20305	Kreuzer	20810
Kötzel	20504	Kraß	*20605	Kreuzergegend	*20425
Kötzing	*20634	Kraß	*21005	Kreuzerhütte	20518
Koutschitzalm	20316	Kraßbauer	20625	Kreuztratte	20511
Koviče / Lukowitz	*20416	Krasser	20509	Kreuzwirt	20432
Kowatschitz	20405	Krasserhütte	20632	Kreuzwirt	20531
Kowold	20515	Kraßnig	20428	Kreuzwirt	20639
Kožil	20441	Krassnig	20640	Kreuzwirthütte	20630
Kozje / Kossiach	*20402	Kraßnitz	*20530	Krieben	*20306
Kraa	*20701	Kraßnitz	*20531	Krieghof	*20307
Kraber	20518	Kraßnitz	*20812	Krieglhütte	20901
Kraftwerk Bärenal	20722	Kraßnitz	*21010	Krierermaashütte	20723
Kraftwerk Edling	20803	Krasta	*20512	Krieselsdorf	*20635
Kraftwerk Edling	20817	Kratschach	*20201	Krischahütte	20805
Kraftwerk Innerfragant	20607	Kräeping	*20505	Krische	21006
Kraftwerk Rosegg	20722	Kraxner	20901	Kriřtan	20441
Kraftwerk Schwabegg	20909	Kreggab	*20421	Kristan	20804
Kraftwerk Siebending	20913	Kreinig	20802	Kristendorf	*20815
Kragelsdorf	*20923	Kreinz	20432	Kristianbauer	20923
Krahberg	*21002	Krejanzach	*20806	Krobathen	*20425
Kraig	*20534	Kremegger	20506	Krobathen	*20502
Kraiger	20817	Kremegger	20531	Krobathen	*21003
Kraiger Schlösser	20534	Kremegger	21001	Kroisler	20726
Krainberg	*20502	Kremsbergerhütte	20642	Kröll	20611
Krainberg	*20619	Kremsbrücke	*20642	Kröllalm	20622
Krainberg	*20702	Kremschitz	*20817	Krön	*20508
Kraindorf	*20515	Kren	20817	Kronabeth	*20442
Kraindorf	*20534	Krendlmaralm	20602	Kronhof	*20307
Krainegg	*20702	Krenn	20914	Kronhofer Alpl	20307
Krainer	20913	Krennbauer	20923	Kronthaler	20914
Krainer	20918	Krenobitsch	*20817	Kropf	20502
Krainig	*20421	Kreublach	*20719	Kropivna	20441
Krajnik	20810	Kreutern	*20523	Kroschlhof	20428
Krajnzonik	20806	Kreuth	20101	Kroß	20644
Krakaberg	*20914	Kreuth	*20307	Krottendorf	20101
Kramer	20602	Kreuth / Rute	*20402	Krottendorf	*20523
Kramer	20703	Kreuth	*20425	Krottendorf	*20727
Kramer	20912	Kreuth	*20530	Krottendorf	*20909
Kramerhütte	20619	Kreuth	*20534	Krottenmaier	20909
Kramerhütte	20912	Kreuth	*21002	Kruckenalml	*21001
Kramervalta	20912	Kreuth ob Mellweg	*20305	Kruckenhütte	21001
Kramervaltahütte	20912	Kreuth ob Mösach	*20305	Krug	20518
Krammerhütte	20642	Kreuth ob Rattendorf	*20305	Krug	20630

## Übersicht aller Siedlungsnamen

Krumfelden	*20501	Laasdorf	*20527	Lakonig	20806
Krumpendorf	*20415	Laastadt	*20703	Lambacher	20503
Kruscan	20810	Laback	20504	Lambauer	20505
Kucher	20428	Labatschnig	20504	Lambichl	*20414
Kuchernig	20913	Labegg	*20502	Lamer	20518
Kuchl	20804	Laber	20723	Lamm	*20913
Kuchler	20505	Labiegger	20518	Lamm	*21001
Kuchler	20527	Labientschach	*20719	Lammersdorf	*20620
Kuchling	20101	Laboisen	*21002	Lammersdorfer Hütte	20620
Kuchling	*20418	Labon	*20523	Lamminger Halt	20923
Kueß	20803	Laburnig	20504	Lamnitz	*20631
Kuhbichler	20506	Lach	20812	Lamp	20725
Kuhbodenhütte	20630	Lackenalm	20321	Lampel	20515
Kuhgraben	20901	Lackner	20503	Lampensiedlung	20909
Kuhl	20441	Lackner	20520	Lampersberg	*20602
Kühnsdorf	*20803	Lackner	20531	Lampersberger Alm	20602
Kühweg	*20305	Lackner	20640	Lamprecht	20307
Kühweg	*20719	Lackner	20720	Lamprecht	20642
Kühwegboden	*20305	Lackner	20724	Lamprechtalm	20605
Kühweger Alm	20305	Lackneralm	20605	Lamprechtalm	20642
Kuhweidealm	20637	Lackneralm	20609	Lamprechthütte	20642
Kulm	*20504	Lackneralm	20631	Lamprechtsberg	*20909
Kulm	*20515	Lackneralm	20633	Lancelj	20810
Kulm	*20817	Ladein	*20515	Landbrücken	*20512
Kulm	*21003	Ladinach	20403	Landeskrankenhaus Laas	20307
Kulmesch	20801	Lading	*20923	Landfraß	*20608
Kulmitz	20523	Ladinger Alm	20923	Landfraß	20720
Kulmitzen	*20530	Ladinig	20518	Landfraß	20723
Kulnighütte	20724	Ladinig	20627	Landskron	*20201
Kulterer	20531	Ladinig	20802	Landsmannhof	20909
Kumitz	*20201	Ladinig	20805	Lang	*20710
Kummer	20527	Ladinig	20808	Lang	*21002
Kumnigalpl	20627	Ladinig	20812	Langacker	*21009
Kunet	20804	Ladinigalm	20622	Langalm (Petodnighaus)	20630
Künstel	20817	Ladinigalm	20627	Langalmhütten	20630
Kupitz	20804	Ladratschen	*20817	Langanderlehütte	20642
Kurbad Eisenkappel	20804	Ladstatt	*20321	Langang	*20640
Kurzentrum Althofen	20501	Ladusger	20518	Längdorf	*20722
Kurzrock	20513	Lady	20530	Langegg	*20808
Kuschnig	20801	Lagan	20518	Langegg	20912
Kuschnig	20806	Lager	20508	Langegg	*20913
Kuss	20702	Lager	20534	Langer	20918
Kutsche	20909	Lagerer	20518	Langganhütte	20630
Kutschej	20803	Laggen	*20534	Langgen	*20913
Kuttner	20912	Laggen	*20642	Langgräßl	20911
Kuttner bei Sommerauberg	20912	Laggerhof	20635	Langhans	20905
Kvadnik	20441	Laggerhütten	20642	Langner	20603
		Lagler (2x)	20518	Langwiesen	*20320
		Laguneralm	20518	Langwiesen	*20530
Laak	*20405	Lahmhütte	20631	Langwieser	20530
Laas	*20307	Lahnerhütte	20703	Lanhuber	20633
Laas	*20506	Lahnhütte	20305	Lanisch-Ochsenhütte	20632
Laas	*20607	Lainach	*20631	Lansach	*20726
Laas	*20712	Laiplach	*20405	Lanz	*20307
Laas	20725	Lajder	20801	Lanzendorf	*20425

**L**



## Übersicht aller Siedlungsnamen

Lanzendorf	*20813	Lawesen	*21008	Leiwald	*20923
Lanzewitzen	*20633	Laxalm	21007	Lendorf	20101
Lanzewitzer Alm	20633	Lazar	20813	Lendorf	*20616
Lapattner	20918	Lebitschnig	20534	Lendorf	*21002
Lärchahütte	20631	Lebmach	*20515	Lengholz	*20613
Lärcherhütte	20636	Lebmach	*20527	Lengholzer Alm	20613
Lascheinig	20725	Lechen	20307	Lenk	20815
Laschghütte	20618	Lechner	20724	Lenzbauer	20901
Laschitzer	20504	Lechneralm	20644	Lenzeralm	20605
Lasörnhütte	20632	Lechnerschaft	*20620	Lenzhof	*20306
Lassach	*20622	Ledenitzen	*20711	Leoben	*20642
Lassach Schattseite	*20627	Lederer	20622	Leobeneggerhütte	20642
Lassach Sonnseite	*20627	Lederersiedlung	20711	Leobengraben	*20642
Lassacher Alm	20618	Lederloch	20912	Leonhard	20418
Lassaring	20520	Leditz	*20320	Leonhardthütte	20619
Laßbacher	20723	Leebhütte	21007	Leopoldhütte	20914
Lassein	*20817	Lees	*20530	Lepena / Leppen	*20804
Lasseinerbucht	*20817	Legerbuch	*20918	Leppen	*20611
Lassen	*21005	Leibnitz	*20418	Leppen / Lepena	*20804
Lassen	*21007	Leibnitz	*20442	Leppner Alm	20611
Lassenberg	*20506	Leibsdorf	*20425	Lerchbach	20705
Lassendorf	*20320	Leifling	*20302	Lerchbaumer	20505
Lassendorf	*20442	Leifling	*20810	Lerchbaumerhütte	20627
Laßernig	20504	Leimberger	20512	Lercher	20506
Lassnig	20504	Leimersberg	*20505	Lercher	20534
Lassnig	20531	Leinig	*21002	Leschanz	20804
Laßnitz	*20518	Leininger	20914	Leser	20505
Laßnitzer	20708	Leinschitz	20804	Lesnik	20804
Latischhütte	20627	Leinsdorf	20415	Lesnikhütte	20804
Latschach	*20305	Leisbach	*20412	Lessach	*20722
Latschach	*20316	Leiten	20101	Lessiak (2x)	20806
Latschach	*20442	Leiten	*20534	Lessiak	20802
Latschach	*20512	Leiten	*21002	Leßnig	*20613
Latschach	*20711	Leitenbachalm	20634	Leßnitz	*20503
Latschach	*20725	Leitenbauer	20725	Leßnitz	*21001
Latschacher Alm	20305	Leitenhütte	20619	Letina / Lettenstätten	*20805
Latscher	20912	Leitenstocker	20901	Lettenstätten / Letina	*20805
Lattacherhütte	20511	Leiter	20708	Letterspitzhütte	20321
Lattmanig	20515	Leiter Ochsnerhütte	20610	Leutschach	*20627
Lattnig	20518	Leiteralm	20610	Leutschacher Hütte	20627
Latzendorf	*20636	Leitgam	20504	Lex	20421
Laubendorf	*20620	Leitgeb	20803	Lex	20435
Laubendorfer Alm	20620	Leitgebhütte	20518	Lichtbergalm	20518
Lauchard	20518	Leithart	20518	Lichtegg	*20511
Lauchenholz	*20813	Leitner	20505	Lichtengraben	*20901
Lauen	*20726	Leitner	20509	Lichtenwald	*20808
Laufenberg	*20630	Leitner	20515	Lichtpold	*20727
Launsbergalm	20627	Leitner	20518	Liebenfels	*20515
Launsdorf	*20523	Leitner	20531	Liebersohn	20505
Lausegger	20405	Leitner	20724	Liebetig	*21002
Lausing	*20923	Leitner	20912	Liebi	20913
Lausmann	20530	Leitnerhütte (2x)	21001	Lieding	*20530
Laußnitz	*20632	Leitnerhütte	20618	Liedl	20534
Laußnitzeralm	20632	Leitsberg	20620	Liedl	20911
Lavamünd	*20909	Leitsberghütte	20620	Liedweg	*20634

## Übersicht aller Siedlungsnamen

Liemberg	*20515	Litzerhütte	20923	Luger	20710
Lientsch	*20642	Litzldorf	*20634	Luggenhütte	20613
Lienze	20812	Litzldorf	*20644	Lukale	20502
Lierzberg	*20701	Litzlhof	*20616	Lukas	20817
Liesch	*20305	Litzlhofalm	20620	Lukowitz / Koviče	*20416
Lieserbrücke	*20634	Loben (2x)	20901	Lumhütte	20321
Lieseregg	*20634	Lobersberg	*20631	Lunberger	20512
Lieserhofen	*20634	Lobersberger Ochsnerhütte	20631	Lungauer	20509
Liesing	*20321	Lobitzbauer	20607	Lurnbichl	*20634
Liesing	*20723	Lobner	20530	Luschaalm	20804
Limberg	*20808	Lobnig (2x)	20504	Luschnig	20802
Limberg	*20905	Lobnig / Lobnik	*20804	Luschnig	20817
Limmersach	20101	Lobnik / Lobnig	*20804	Luschnik	20807
Limmersdorf	20101	Lochalm	20631	Luxer	20914
Lind	*20409	Lochbauern	20625	Luzinig	20801
Lind	*20418	Löffelhütte	20518		
Lind	*20512	Loffner	20912	<b>M</b>	
Lind	*20531	Loffnerbrendl	20912	Machart	20712
Lind	*20702	Logar	20807	Machuli	*20530
Lind	*20808	Loibach	*20801	Madlenegger	20530
Lind im Drautal	*20613	Loibegg	*20803	Madrutter	20724
Lind ob Velden	*20725	Loiblital / Brodi	*20405	Madrutterhütte	20724
Linden	*20412	Loisebauer	21008	Maganellialm	20518
Lindenhof	20804	Loitl	20642	Magdalensberg	*20442
Lindenhof	20817	Lokowitzen	*20801	Magdalensberg	*20909
Lindenwirt	20512	Lölling Graben	*20511	Magersdorf	*20913
Lindenwirt	20518	Lölling Schattseite	*20511	Magersdorf	*20923
Lindhof	*20913	Lölling Sonnseite	*20511	Maglern	*20702
Lindisch	20627	Lora	20305	Magnesitbergbau	20620
Lindl	*21002	Lorber	20513	Magnesitwerke Radenthein	20630
Lindleralm	20622	Lorberhof	*20515	Magnet	20802
Lindner	20511	Lorentscher	20518	Mahlbach	*20307
Lindner	20518	Lorenzalm	20631	Mahr	20720
Lindner	20923	Lorenzenberg	*20519	Maier (2x)	20918
Lindner Alm	20613	Lorenzenberg	*20909	Maier	20441
Linhardt	20403	Lorenzenberg	*21007	Maier	20530
Linsenberg	*20425	Lorenziberg	*20534	Maieralm	20441
Linsendorf	*20806	Lory	20901	Maieralm	21001
Linz	*21005	Loschental	*20918	Maierhofer	20913
Lipica / Lipizach	*20402	Löscher	20642	Maierle	20307
Lipizach / Lipica	*20402	Loser	20909	Maiernigg	*20419
Lipjörgel	20502	Lötschenberg	*20724	Maigern	*20523
Lipnik	20815	Löxhütte	20620	Mail	*20520
Lipp	20720	Lube	20802	Mail	20523
Lipp am Hof	20909	Lube	20817	Mail-Süd	*20523
Lippbauer	20923	Lubitzhütte	20618	Mailänderhütte	20642
Lippbauerhütte	20642	Luckenhütte	20503	Maildorf	*20923
Lippendorf	*20817	Luckenwirt	20923	Mailsberg	*20515
Lippi	20923	Lucknerbrendl	20912	Mairist	*20527
Lippitz	20101	Ludmannsdorf / Bilčovs	*20416	Maisel	20505
Lippitz	20435	Ludrant	20805	Maitratten	*21004
Lippitzbach	*20812	Ludwig	20503	Mak	20801
Lippitzer	20531	Ludwig-Walter-Haus	20705	Mala gora / Großkleinberg	*20416
Lipsch	20804	Ludwigshütte	20805	Mala ves / Kleindorf	*20807
Littermoos	*20813	Luger	20515	Male	20441

## Übersicht aller Siedlungsnamen

Malig	20610	Marienheim	*20518	Mautz	20804
Malinig	20802	Marienheim Gasthaus	20518	Maxlhoisl	20911
Malleberg	*20421	Marienhof	20101	Mayer (2x)	20518
Mallenitzen	*20711	Marienhütte	20321	Mayer am Hof	20918
Mallnitz	*20618	Maritschnig	20630	Mayerhof	20503
Malmegger	20531	Marko	20813	Mayerhofen	*20505
Maloinig	20504	Markstein	*21002	Mayerhofer	20518
Malta	*20619	Marktlhütte	20503	Mayerhube	20511
Maltaberg	*20619	Marktlhütte	21001	Mayerlingalm	21007
Maltaberger Alm	20619	Marktlhütte	21004	Mednig	20725
Malteinerhütte	20642	Marnkasern	20631	Mehringer	20918
Maltschach	*21002	Maroldalm	20804	Meierhofer	20506
Mandorf	*20307	Marolla	20101	Meierle	20723
Manessen	*21005	Marolt	20802	Meilsberg	*20418
Manhardalm	20622	Marschnig	20808	Meiselberg	*20418
Manner	20637	Marterle	20631	Meiselding	*20520
Mannsberg	*20512	Marthahütte	20321	Meisenberg	*20503
Mannsdorf	*20530	Martinhütte	21007	Meisinger	20901
Mannsdorferalm	20518	Martinihof	20711	Meissl	20901
Mar	20611	Martinzhof	20442	Meisslhütte	20644
Mar	20640	Martischnighütte	20636	Meißlitzer	20703
Marak	20518	Marx	20610	Melcher	20711
Maralm	20609	Marxelebauer	20923	Melcher	20725
Maralmhütte	20619	Massanig	*20531	Melcherhütte	20632
Marbauer	20101	Masser	20911	Meležnik	20441
Marburger	20913	Masternitzen	*20508	Mellach	*20305
Marderbödenhütte	20613	Matic	20417	Mellach	*20530
Margarethenbad	20631	Matschach	*20403	Mellach	*20534
Marhof	20321	Matschacher Alm	20403	Mellacher	20530
Marhofer	20518	Matschenbloch	*20914	Mellweg	*20305
Marhofer	21010	Matschiedl	*20316	Meltererhütte	20630
Marhube	20602	Matschnig	20909	Menitzer	21001
Maria Bichl	20616	Mattersdorf	*21002	Mentebauerhütte	20619
Maria Elend	*20722	Mattersdorfer Hof	21002	Mentl	20631
Maria Elend-Kirche	20722	Mattlalm	20644	Merl	20530
Maria Feicht	*21003	Mattling	*20321	Mernikalm	20644
Maria Feicht-Gegend	*21003	Mattnig	20530	Meschkowitz	*21003
Maria Gail	*20201	Matzan	20802	Meschutznig	21009
Maria Graben	20316	Matzelsdorf	*20620	Mesneralm	20518
Maria Hilf	*20509	Matzendorf	*20442	Mesnerwirthütte	21005
Maria Hilf	*20513	Mauchler	20812	Messaneggen	*20503
Maria Höfl	*20518	Mauer	*20512	Messaneggerhütte	21001
Maria Humitz	20725	Mauer	*21003	Messensach	*20913
Maria Luggau	*20321	Mauern	20817	Meßner	20506
Maria Rain	*20417	Maurer (2x)	20705	Meßner	20531
Maria Rojach	*20913	Maurer	20702	Messneralm	20608
Maria Saal	*20418	Maurer	20909	Messnerhütte	20642
Maria Schnee	20307	Maurerhütte	21007	Metnik	20807
Maria Schnee	20707	Maut	20723	Metnitz	*20518
Maria Waldesrast	20414	Mautbrücken	*21003	Metnitz	*20643
Maria Wolschart	20523	Mauterndorf	*20901	Metschach	*20515
Maria Wörth	*20419	Mauth	20702	Metschach	*21003
Maria im Walde	20409	Mauthbrücken	*20723	Metschisch	20405
Mariahütte	20804	Mauthen	*20307	Mettersdorf	*20913
Marienburg	21002	Mauthner Alm	20307	Metzing	*21002

## Übersicht aller Siedlungsnamen

Michaelerberg	*20502	Mittewald ob Villach	*20201	Morold	20909
Michaelerberg	*20802	Mittlere Grabner	20518	Morre	20817
Michaelsdorf	*20923	Mittlern	*20803	Mörtelbauer	20631
Micheldorf	*20305	Mittner Kaser	20605	Mörtenhütte	20632
Micheldorf	20504	Mitzl-Moitzl-Hütte	20711	Mörtl	20307
Micheldorf	*20519	Mlečnik	20441	Mörtl	20502
Micheldorf	*21002	Mlinar	20801	Mörtl	20817
Michelealm	21001	Mlinca Sattel	20722	Mörtl	20909
Michelhofen	*20719	Moar im Kranabeth	20518	Mörtschach	*20622
Micheutz	20804	Moareisighütte	20632	Mörtschachberg	*20622
Michl	20630	Moarhütte	20631	Mörtschen	20101
Michlebenalm	20503	Moaskapelle	20622	Moščenica / Moschenitzen	*20416
Michlhütte	20630	Möchling	*20806	Möschacher Alm	20305
Michlkaralm	20644	Möderboden	*20701	Moschahütte	20511
Mickel	20722	Möderndorf	*20305	Moscharnik	20804
Miedling	*20515	Möderndorf	*20418	Moscheggalm	20637
Mieger	*20402	Möderndorfer Alm	20305	Moschelitzenalm	20601
Mielerhütte	20630	Modl	20530	Moschenitzen / Moščenica	*20416
Migoriach	20101	Mödring	*20518	Moschitz	*20530
Mikej	20804	Mödring	*20531	Mösel	*20513
Mikic	20801	Mödringer	20531	Mösel	*20723
Miklau	20804	Mödritsch	*20531	Möselalm	20320
Miklauzhof	*20815	Mohnhofer	20509	Moselebauer	20901
Miklitzhütte	20644	Mökriach	*20803	Möselhof	20513
Mikusch	20808	Mökriach	*20813	Moser (2x)	20703
Milbersdorf	*20527	Mölbling	*20520	Moser (2x)	20724
Millstatt	*20620	Möllbrücke	*20643	Moser	20505
Millstätter Hütte	20620	Mölltaler Gletscherbahn	20607	Moser	20506
Mindener Hütte	20618	Möitschach	20201	Moser	20512
Minimundus	20101	Molzbichl	*20635	Moser	20518
Mirnig	*20504	Monggehütte	20619	Moser	20530
Mirniger	20817	Monsell	*20302	Moser	20531
Mirtlbauer	20523	Moos	*20321	Moser	20607
Mirzhütte	20619	Moos	*20506	Moser	20630
Mischling	20912	Moos	*20515	Moser	20708
Mischou	20405	Moos	*20608	Moser	20720
Mitschig	*20305	Moos	*20644	Moser	20723
Mittagskogelhütte	20711	Moos	20725	Moser	21010
Mitteldorf	*20605	Moos / Blato	*20801	Moser Alm	20644
Mitten	*20605	Moos	*20806	Moserhütte	20503
Mitter	20603	Moos	20817	Moserhütte	20607
Mitterberg	*20630	Moos	20912	Moserhütte	20724
Mitterberg	*20637	Moosbauer	20905	Moserkusche	20518
Mitterberg	*20644	Moosberg	*20402	Mosern	*20913
Mitterberg	*20712	Moosbodenhütte	20627	Mösernhütte	20644
Mitterbergerhütte	20619	Moosburg	*20421	Moserwinkl	*20505
Mitterdorf	*20530	Moosheim	20923	Mosgan	20804
Mitterdorf	*21007	Mooskeuschen	21002	Mosinz	20511
Mitteregg	*20503	Moosmüller	20320	Mosinz	20923
Mitteregg	*21004	Moostrate	*20608	Möslacheralm	20637
Mitterer	20724	Mooswald	*20712	Mossenig	20515
Mitterkeilhütte	20625	Mooswiesen	20625	Moßl	20901
Mitterpichling	*20913	Mori	20805	Mößlacher	20723
Mittertrixen	*20817	Möriach	*20512	Mößlacheralm	20639
Mittewald	*20201	Morlack	20808	Mostitz	*20414

## Übersicht aller Siedlungsnamen

Mothe	20502	Nagra	20101	Neuwirth	20923
Motitz	20403	Nagu	20428	Neuwirth	21010
Motl	20912	Namlach	*20640	Neuwirthütte	20630
Motschigruber	20534	Nampolach	*20305	Nickelrüepel	20923
Mötschlach	*20611	Napplach	*20644	Nickl	20508
Motschnik	20405	Naßfeldhaus	20305	Nicklmühle	20918
Motschula	*20810	Nassing	*20531	Niederdorf	*20402
Mottel	20914	Naßweg	*21002	Niederdorf	*20508
Mounig	20425	Natzlhütte	20708	Niederdorf	*20527
Muchitsch	20913	Nauerschnig	20801	Niederdorf	*20724
Mühlbach	*20632	Neboth	20506	Niederdorf	*20817
Mühlbach	*20722	Nessendorf (2x)	20101	Niederdorf	*21002
Mühlbachalm	20605	Neu-Draschitz	20713	Niederdörf / Spodnja Vesca	*20416
Mühlbacheralm	20619	Neu-Feffernitz	*20720	Niederdörf	*20428
Mühlboden	*20720	Neu-St. Michael	20403	Niedergail	*20321
Mühdorf	*20624	Neualbeck	*21001	Niederhof	*20914
Mühdorf	*20913	Neubauer	20503	Niederkaser	21007
Mühdorfer Alm	20624	Neubauer	20509	Niedermarkt	20518
Mühdorfer Ochsenalm	20624	Neubauer	20531	Niedermülleralm	20609
Mühlgraben	20402	Neubauer	20711	Niederosterwitz	*20523
Muhobor	20801	Neubauer	20909	Niederstarzer	20712
Muhrer (2x)	20505	Neubauer	20913	Niedertrixen	*20817
Muhrerbrendl	20912	Neuberger	20912	Niederwinklern	*21010
Mukawitzer	20520	Neubruach	20817	Niederwurz	*20531
Mukulinalm	20307	Neudenstein	*20817	Niehl	20923
Müller	20723	Neudorf	20101	Niesel	20723
Müllergraben	*20513	Neudorf	*20305	Nieselach	*20316
Müllnerhütte	20506	Neudorf	*20727	Nießhütte	20632
Müllnern	*20711	Neuegg am Faaker See	20201	Niggelebauer	20642
Müllnern	*20815	Neuermann	20518	Niggelebauerhütte	20642
Multerer	20909	Neufeld	20711	Niggelai	*20633
Munig	20513	Neufellach	*20201	Nikelsdorf	*20720
Münzendorf	*20409	Neugartenhütte	20710	Niklpeter	20631
Murald	20505	Neuhammer	*20642	Nikolaushütte	20441
Muralt	20518	Neuhaus	*20810	Nischlwitz	*20307
Muraniberg	*20501	Neuhaus an der Gail	*20702	Nockalmhof	20642
Muraunberg	*20527	Neuhäusel	20914	Nockalmhütte	20601
Murbitzer	20913	Neuhäusler	20627	Nöbling	*20302
Murer	20518	Neulandskron	*20201	Nöblingler Alm	20302
Muritzer	20913	Neulucken	20511	Nonča ves / Einersdorf	*20801
Muschk	*20512	Neumann	20505	Norbertyagdhütte	20643
Muschkau / Muškava	*20416	Neumittlern	20803	Nörenach	*20604
Muskanitzen	*20634	Neumüllnern	*20711	Nostra	*20321
Muškava / Muschkau	*20416	Neunbrunnwirt	20605	Nötsch	*20719
Muß	20923	Neunegger	20642	Novak	20804
Mutschik	20817	Neuolsach	*20635	Nudler	20812
Mutzbauer	20515	Neuprießenegg	*20305	Nußbaumer	20726
		Neuraiter	20534	Nußberg	*20415
<b>N</b>		Neusach	*20639	Nußberg	*20421
Na Gori / Rupertiberg	*20416	Neusacher Alm	20639	Nußberg	*20534
Nadling	*21009	Neusaß	*20414	Nußberger	20534
Nadram	*20417	Neuschitz	*20638	Nußdorf	*20635
Nageltschach	*20813	Neuwirt	20909	Nussler	20808
Naggl	*20639	Neuwirtalm	21001		
Nagglter Alm	20639	Neuwirter	20518		

## Übersicht aller Siedlungsnamen

<b>O</b>					
ÖDK-Siedlung	20416	Obere Draßnitz	20604	Obergöriach	*20421
Ober Liesnig	20810	Obere Eggeralm	20644	Obergoritschach	*20721
Ober Schachnern	20610	Obere Fellach	*20201	Obergösel	*20905
Ober-Bistritschnik	20804	Obere Frondell	20307	Obergottesfeld	*20613
Ober-Dörfler	20518	Obere Gemeinde	*20808	Obergottesfeld	*20633
Ober-Frankenberg	20632	Obere Gößnitzer Hütten	20636	Obergraben	20726
Ober-Schaflechner	20518	Obere Hasleralm	20637	Obergraf	20913
Ober-Stranig	20627	Obere Kollerhütte	20642	Obergratschach	*20627
Oberabinger	20625	Obere Krasserhütte	20632	Obergrechenig	20644
Oberagsdorf	*20913	Obere Marhütte	20619	Obergrechenigalm	20644
Oberaich	*20602	Obere Melnikhütte	20619	Obergreutschach	*20802
Oberaichwald	*20711	Obere Mooshütte	20644	Obergrübler	20518
Oberaigen	*20913	Obere Moseralm	20637	Oberguntschach	*20417
Oberallach	*20637	Obere Orteralm	20637	Oberhaidach	20101
Oberallach	*20638	Obere Schmiedkaser	20610	Oberhauser	20914
Oberallacher Alm	20637	Obere Spielbodenalm	20307	Oberhof Schattseite	*20518
Oberalpe	*20518	Obere Stadl	20923	Oberhof Sonnseite	*20518
Oberamlach	*20635	Obere Stallhofener Alm	20627	Oberhoferhütte	20627
Oberauerling	*20911	Obere Stallwandhütte	20619	Oberjeserz	*20725
Oberbaron	20513	Obere Tandlhütte	20619	Oberkircher	20723
Oberberg	*20603	Obere Thomanbauerhütte	20619	Oberkolbnitz	*20644
Oberberger-Ochsenhütte	20603	Obere Tröska	20619	Oberkrähwald	*20502
Oberbergner	20518	Obere Valentinalm	20307	Oberkrajach	20403
Oberboden	*21005	Obere Vastlhütte	21007	Oberkramsberg	*20642
Oberbraucher	20101	Obere Weißensteinalm	20607	Oberkreuschlach	*20608
Oberbruckendorf	*20512	Obere Wolayer Alm	20321	Oberkreuter	20611
Oberbuch	*20608	Obereberndorf	*20913	Oberkreuth	20402
Oberbuchach	*20306	Obereder	20506	Oberlamm	*20503
Oberbuchacher Alm	20306	Obereggen	*21001	Oberländer	20918
Oberburg	*20803	Oberegger	20701	Oberleber	20712
Oberburg	*20813	Obereicher	20505	Oberleidenberg	*20923
Oberburgstall	20605	Oberer Ameisbauer	20503	Oberleitner	20518
Oberburgstallberg	*20642	Oberer Gaich	20901	Oberlinder	20530
Oberdacher	20812	Oberer Gollmitzer	20610	Oberlinsenberg	20425
Oberdellach	*20419	Oberer Grabner	20518	Oberlobnig	20802
Oberdöbernitzen	*20306	Oberer Holzer	20518	Obermann	20435
Oberdorf	*20632	Oberer Kreuzer	20505	Obermann	20601
Oberdorf	*20635	Oberer Markt	20501	Obermieger	*20402
Oberdorf	*20639	Oberer Moser	20518	Obermillstatt	*20620
Oberdorf	*20724	Oberer Nieperl	20518	Obermillstätterhütte	20620
Oberdorf	*20725	Oberer Ortner	20518	Obermitterdorf	*20812
Oberdorf	20726	Oberer Paulitsch	20909	Obermöschach	*20305
Oberdorf / Gornja ves	*20810	Oberer Taler	20518	Obermoser	20515
Oberdorf	*21008	Oberer Walk	20505	Obermosgan	20804
Oberdorf I	*20505	Oberfederaun	*20201	Obermühlbach	*20534
Oberdorf II	*20505	Oberfercher	20509	Obernagele	20506
Oberdörf / Zvrhnja Vesca	*20416	Oberferlach	*20711	Obernageler	20723
Oberdörf	*20428	Oberfischern	*20409	Obernarrach	*20815
Oberdörf	*21001	Oberflechl	20530	Obernighütte	20636
Oberdrauburg	*20625	Oberfrallach	20603	Obernöbling	20302
Oberdürnbacher	21001	Oberfriesnig	20630	Obernostra	20321
Obere Beyrerhütte	20642	Obergail	*20321	Oberochenig	20627
Obere Bischofalm	20307	Obergailer Alm	20321	Oberochenighütte	20627
		Oberglan	*21002	Oberort	*20531
		Oberglantschach	20806	Oberpfandler	20442

## Übersicht aller Siedlungsnamen

Oberpichling	*20913	Obirsko / Ebriach	*20804	Oranhof	20432
Oberpirkach	*20625	Obitschach	*20402	Oreinschnak	20405
Oberpreitenegg	*20911	Obkircherhütte	20703	Orenjak	20403
Oberpudlach	20810	Obrietan	20810	Orenschek	20403
Oberrain	20711	Ochsenalm	20302	Oreschnig	20428
Oberrainer	20703	Ochsenalm	20604	Orieschnig	20808
Oberrainz	*20914	Ochsenalm	20625	Orlak	20802
Oberraml	20630	Ochsenalm	21007	Orlewitzen	20722
Oberrasteralm	20321	Ochsendorf	*20502	Ort	20911
Oberrastner	20630	Ochsenhalter	20642	Orter	20604
Oberrauerhütte	20643	Ochsenhütte (2x)	20619	Orter	20625
Oberrieger	20518	Ochsenhütte	20616	Orter	20637
Oberrietschach	20604	Ochsenkofelhütte	20321	Orter	20701
Oberring	*20321	Ochsenschluchtalm	20603	Orter	20703
Obersabernig	20644	Ochsnerhütte (2x)	20610	Orter	20712
Obersakoparnig	20725	Ochsnerhütte (2x)	20631	Orter	20720
Obersammelsdorf	*20813	Ochsnerhütte	20605	Orthaber	20923
Oberscheiber	20703	Ochsnerhütte	20607	Ortner	20518
Oberscheiderhütte	20630	Ochsnerhütte	20611	Oschenikhaus	20607
Oberschütt	*20201	Ochsnerhütte	20618	Oschenikhütte	20607
Oberseidendorf	*20813	Ochsnerhütte	20636	Oschenitzen	*20817
Obersemlach	*20511	Ochsnerhütte	20644	Oskarhütte	20705
Obersielach	*20817	Ödenbauer	20518	Osnabrücker Hütte	20619
Obersittich	21002	Ödenbauer	20710	Osrbau	20801
Obersteiner	20808	Ödenbauer	20912	Ossacher	20506
Obersteinwand	*20636	Ödenbauer	20913	Ossiach	*21006
Oberstollwitz	20302	Ödenhütte	20307	Ossiachberg	*20724
Oberstraganz	20520	Ödenmarchel	20914	Ossiachberg	*21009
Oberstranach	*20509	Offner	20505	Osterbauer	21002
Obertechanting	20711	Offner	20804	Ostermann	20505
Oberthörl	*20702	Offner	20913	Ostriach	*21006
Obertöllern	*20417	Offnerhütte	20804	Ostrog	*20519
Obertrixen	*20817	Offnerhütte	20923	Oswald	20817
Obertschern	*20601	Ofner (2x)	20505	Oswaldhütte	20618
Obertweng	*20630	Ofner (2x)	20518	Oswaldiberg	20201
Obervellach	*20305	Ofner	20513	Othmarhütte	20702
Obervellach	*20627	Ofner	20519	Otrob	20403
Obervellach-West	*20627	Ofner	20530	Otrouza	*20405
Obervellacher Alm	20305	Ofner	20531	Otte	20923
Obervellacher Stand	20305	Ofner	20923	Öttern	*20620
Oberwalderhütte	20610	Ogris	20405	Otternig	20513
Oberwassererhütte	21007	Ogrisalm	20405	Ötting	*20625
Oberweinzer	20523	Ogrisbauer	20405	Ottmanach	*20442
Oberwernberg	20727	Oisternig	20707	Ottohütte	20201
Oberwietingberg	*20513	Oitz	20711	Ottosch	*20432
Oberwinkler	20530	Olsa	*20505	Ottosch	20725
Oberwinklern	*20725	Olsach	*20635	Otschar	20405
Oberwöllan	*20703	Olsach-Nord	20635	Otschena	*20711
Oberwollanig	*20201	Olsach-Süd	20635		
Oberwolliggen	*20627	Olschitzen	20616		
Oberwuchel	*20409	Olschnitz	*20530	Pabenberg	*20505
Oberwulz	20518	Olschnitz-Lind	*20530	Pabenberg	*20530
Oberzmöln	*20635	Olschnögg	*20530	Pachatz	20923
Obir-Tropfsteinhöhle	20804	Oman	20808	Pachatzbrenthütte	20923
Obiralm	20804	Opferholz	20101	Pacheiner	20724

### P

## Übersicht aller Siedlungsnamen

Pachoinig	20909	Penzelberg	*20640	Pfaffendorf	*21009
Pader	20402	Peratschitzen	*20813	Pfaffendorf-Siedlung	20923
Pagitz	20405	Perau	*20608	Pfandlhütte	20506
Paierdorf	*20913	Perauer Alm	20608	Pfannalm	20638
Paildorf	*20923	Perkonig	20414	Pfannegger	20511
Paindorf	*21003	Perkonigg	20101	Pfannhof	*20534
Painschab	20901	Perl	20531	Pfannsdorf	*20815
Pakein	*20409	Pernach	*20435	Pfarrdorf	*20909
Pallas	*20321	Pernegg	*21002	Pfarrhütte	20632
Paltner	21001	Perner	20923	Pfeifer	20901
Pamschbauer	20405	Persching	*21002	Pfeiferstocker	20905
Panganalz	20913	Perschitzhütte	20619	Pfeiffer	20912
Paradies	20711	Pertitschach	*20412	Pflausach	*20515
Pardus	20712	Pertschilnig	20812	Pfleger	20918
Partigger	20518	Perutsch	20804	Pflödl	20909
Parz	20914	Perutschhütte	20804	Pflor	20631
Parzach	20705	Perzl	20505	Pflügen	*20611
Parzauner	20712	Pesenthein	*20620	Pflugern	*20515
Parzaunergarten	20712	Pessendellach	*20702	Pflugern	*20527
Passau	*20307	Pesseneggen	*20503	Pflüglhof	20619
Passegger	20531	Pesserer	20708	Pflüglhütte	20611
Passering	*20512	Peßradnig	20817	Pfoss	20511
Paßhuberhütte	20618	Petauer	20802	Pfoss	20530
Paßriach	*20305	Petek	20801	Pichlbauer	20530
Pasterk	20804	Peter	20801	Pichlbauer	20912
Pasterzenhaus	20610	Peterbauerhütte	20642	Pichler (3x)	20518
Patellalm	20306	Peterer Hütte	20912	Pichler (2x)	20923
Patendorf	*20720	Peterl	21009	Pichler	20435
Patergassen	*21007	Peternel	20804	Pichler	20505
Paternion	*20720	Peterwirtalm	20633	Pichler	20531
Paternioner Alm	20720	Peterwirthütte	20642	Pichler	20630
Patschghütte	20607	Petnig	20802	Pichler	20636
Pattendorf	*20643	Petrej	20801	Pichler	20703
Paule	20527	Petrounig	20802	Pichler	20710
Paulebauer	20905	Petrusbauerkaser	20610	Pichler	20720
Paulitsch	20425	Petscharnig	20504	Pichleralm	20622
Paulitsch	20802	Petschenig	20913	Pichlerhütte	20513
Paulitsch	20804	Petschnig	20402	Pichlerhütte	20518
Paulschneider	20918	Petschnig	20504	Pichlerhütte	20607
Pautz	20405	Petschnig	20802	Pichlern	*21005
Pavor	*20435	Petschnig	20807	Pichlerwirt-Malle	21005
Pech	20913	Petschnik (2x)	20804	Pichlhütte	20634
Pechmann	20518	Petschnik	20504	Pichling	*20913
Pegrin	20804	Petschnik	20801	Pichorn	20616
Peininger	21005	Petschnitzen	*20711	Pichs	20808
Peintleralm	20632	Pettacher	20531	Pick	20531
Peitler	20632	Petutschnig	20502	Piere	20534
Peitlerhütte	20632	Petutschnig	20808	Pietschnig	20923
Pekastnig	20644	Petutschnigghütte	20513	Pipan	20441
Pelk	20428	Petzenstall	20804	Pirk	*20409
Pemberg (2x)	20513	Peuchl	20531	Pirk	20415
Penk	*20644	Pfaffenberg	*20627	Pirk	*20442
Penk / Ponikva	*20805	Pfaffendorf	*20402	Pirk	*20634
Penk	*20817	Pfaffendorf	*20914	Pirk	*20638
Penken	*20432	Pfaffendorf	*20923	Pirk	*20721



## Übersicht aller Siedlungsnamen

Pirk	*20806	Plaschitz	20817	Podkraj / Unterort	*20805
Pirk	20817	Plasegge	20321	Podlanig	*20305
Pirk	*20913	Plasnig	20405	Podlanig	*20307
Pirka	*20520	Plasnig	20428	Podlanigalm	20321
Pirkach	*20502	Plasnik (2x)	20804	Podlessnig	20817
Pirkachberg	*20622	Plafß	*21007	Podlibič / Unterlibitsch	*20805
Pirkdorf / Breška ves	*20805	Platsch	20512	Podpesnik	20804
Pirkdorfer See	20805	Plattner	20712	Podrain (2x)	20807
Pirkeben	*20613	Platz	*20608	Podrietschnig	20805
Pirkebnar Alm	20613	Platzer	20702	Pogatsch	20801
Pirkeggen	*20642	Platzwaldhütten	20634	Pogatschnik	20804
Pirkehütte	20619	Plautz	20403	Pogerschitzen	*20815
Pirker (2x)	20530	Pleier	20432	Poggersdorf	*20425
Pirker	20421	Pleschberg	*20632	Poglantschach	*20719
Pirker	20442	Plescherken	*20412	Pogöriach	*20201
Pirker	20505	Pleschischgalm	20644	Pogöriach	*20711
Pirker	20508	Pleschischghütte	20618	Pogöriach	*20720
Pirker	20518	Plesitschnig	20802	Pogoriutschnig	20402
Pirker	20523	Plesnikar	20804	Pohoinig	20808
Pirker	20531	Pleßnitz	*20642	Pohoitschnig	20802
Pirker	20640	Plestätten	*20909	Poitschach	*21002
Pirker	20912	Pleyer	20911	Poitschach-Baracke	*21002
Pirkeralm	20611	Plieschen	20523	Poitschachgraben	*21002
Pirkerbauer	20632	Plieschhütte	20619	Pojedl	*21005
Pirkerhütte (2x)	20632	Plieschnig	20530	Pökeltitz	*21002
Pirkerhütte	20513	Pließalm	20603	Pokeritsch	20101
Pirkfeld	*20523	Plintenhof	20511	Pokerschnig	20802
Pirkhof	20415	Plöchel	20905	Pokerschnig	20808
Pirkhofer	20918	Plöcken	*20307	Polan	*20421
Pirner	20914	Plöckenhaus	20307	Polan	*20644
Pirouc	20813	Plon	*20307	Polana	20403
Pirtschar	20806	Plonalm	20307	Polanig	20630
Pischeldorf	*20425	Ploninger	20601	Polanighütte	20630
Pischeldorf	*20442	Plösch	20909	Polasch	20802
Piskernig	20428	Plöschenberg	*20414	Polena	*20815
Piskernik	20804	Plösnoutz	20405	Polesnig	20808
Piskertschach	*20813	Plotscherhütte	21001	Polier	20610
Pistotnig	20803	Plötschge	20504	Polinikalm	20307
Pistotnig	20808	Plotschtrattenhütte	20644	Polinikalm	20627
Pistotnik	20804	Plumpf	20428	Polinikhütte	20627
Pistum	20616	Pluschahütte	20815	Politzen	*20710
Pisweg	*20508	Pobersach	*20609	Pölla	*20632
Pitzelstätten	20101	Pobersach	*20720	Pöllan	*20720
Pivater	20817	Pöcher	20808	Pölland	*20316
Plach	20905	Pöckau	*20702	Pölland	*20611
Plachhäuser	20720	Pockhorn	*20610	Pöllandalm	20316
Plaggowitz	20511	Pöckstein-Zwischenwässern	*20530	Pöllarsch	20505
Planhof	20527	Pod Peco / Koprein Petzen	*20804	Pöllarsch	20518
Planitz	*20531	Podeblach	*20523	Pollasch	20530
Planitzer	20724	Poden / Bodental	*20405	Pollenitz	*21002
Plank	20518	Poderschnig	20402	Pollheim	*20923
Plankasern	20610	Podgora / Unterbergen	*20807	Polliger	20518
Planteu	20806	Podgrad / Pugrad	*20416	Pölling	*20512
Plappergassen	*20631	Podjuna / Jaunstein	*20807	Pölling	*20523
Plaschischen	*20412	Podkraj / Unterort	*20804	Pölling	*20530

## Übersicht aller Siedlungsnamen

Pölling	*20724	Potschacher	20518	Priedl	*20402
Pölling	*20913	Pötscher	20601	Prieger	20505
Pölling	*21010	Pötschger	20515	Prieger	20530
Pölling Umgebung	20913	Pötschger	20531	Priel	*20923
Pöllinger	20534	Potschling	*20611	Pries	21007
Pöllinger	20632	Potschulahütte	20804	Priesshütte	21007
Pöllinger Hütte	20724	Powirtschach	*21002	Priewalder	20505
Pöllinger Hütte	20923	Prachoinig	20909	Priewaldhütte	20518
Polster	20911	Praditz	20639	Prigl	20724
Poludniger Alm	20305	Prägrad	*21002	Prikalitz	*20418
Polzhütte	20923	Prahödl	20610	Primsch	20815
Pölzling	*20806	Prailing	*20513	Primus	20911
Pommer	20530	Prailingner	20513	Primus	20912
Poms	20905	Praken	*20905	Primus	20923
Ponegger	20918	Pralitzer	20914	Primushütte	20923
Ponerz	20914	Prappernig	20627	Prisker	20636
Ponfeld	20101	Prapra	*21010	Pristau	20802
Ponger	20523	Praschig	*21002	Pristovnik	20804
Pongratz	20710	Pratz	20530	Pristovnikalm	20804
Pongratz	20913	Prebl	*20901	Pritisch	20506
Ponikva / Penk	*20805	Prebl	*20923	Pritschitz	*20415
Pontasch	20630	Prebl-Mondscheinsiedlung	20901	Pritschnig	20607
Pontnig	*20914	Preblauer-Brunnen	20901	Probissnig	20504
Popp	20804	Predl	*20534	Proboj	*20815
Poppendorf	*20808	Prefelnig	21006	Probst	20802
Poppenhof	*20512	Pregelhof	20810	Probsteischwaig	20511
Poppichl	*20418	Preglitzer	20504	Probstkeusche	20619
Poredia	20435	Preilitz	*20527	Probsttratte	20619
Pörlinghof	*20534	Preimeskaser	20622	Prochat	20636
Portendorf	*20442	Preimesser	20622	Prohart	20802
Pörtschach	*20316	Preims	*20923	Projer	20505
Pörtschach	*20817	Preining	*20518	Projern	*20527
Pörtschach am Berg	*20418	Preisendorf	*20644	Pröller	21005
Pörtschach am Berg	*20527	Preisenhof	20511	Promeggen	*20321
Pörtschach am Wörther See	*20424	Preisöxl	20518	Pron	*20632
Pörtschacher Alm	20424	Preißlhütte	21007	Propernig	20530
Porzer	20622	Preißmar	20518	Propstenmühle	20534
Posch	20505	Preitenegg	*20911	Prosegger	20508
Poschacher	20627	Prekernik	20801	Prosintschach	*20421
Posdich	20810	Prekova	20518	Prossowitsch	*20201
Poset	20804	Preliabl	*20414	Protzer	20534
Posile	20815	Premersdorf	*20643	Psein	*20531
Posluch	20817	Premersdorfer Alm	20633	Puaschitz	20402
Possau	*20418	Prenter	20703	Pubersdorf	*20425
Possegger	20630	Prerak	20725	Puch	*20726
Possegger	20710	Presseggen	*20305	Pucher	20513
Posseggerhütte	20923	Presseggersee	*20305	Pucher	20636
Postmeisteralm	20625	Pressingberg	*20642	Pucher	20913
Postmeisteralm	20642	Pressinghütte	20642	Pucher	20923
Postran	*20305	Pressnerhütte	20511	Puchreit	*20642
Postratschnig	20812	Prewassern	20817	Puchreiter Hütten	20642
Potesser	20531	Pri Dravi / Draugegend	*20810	Puckelhütte	20912
Potnig	20802	Pribelsdorf	*20803	Puckler	20504
Potok / Bach	*20416	Pribernig	20802	Pudab	*20803
Potschach	*20305	Pridounik	20402	Pudlach	*20810

## Übersicht aller Siedlungsnamen

Puff	20502	Rabisch	*20618	Rakautz	20802
Pugrad / Podgrad	*20416	Rablhof	20817	Raklenig	20909
Puller	20527	Rabsaler	20530	Rakollach	*20817
Pulpitsch	*20725	Rachenbach	*20638	Rakounig	20402
Pulst	*20515	Rachler	20512	Rakounig	*20808
Pulverer	20642	Rachur	20909	Rakowitzen	*20636
Pum	20918	Radelsdorf	*20515	Ramfastl	20923
Pumeterhütte	20513	Radendorf	*20702	Rami	20912
Pumm	20914	Radendorfer Alm	20702	Ramialm	20923
Pungarter	20505	Radenig	20727	Rammersdorf	*20817
Pungartnik	20810	Radenthein	*20630	Rampf	20425
Punz	20518	Rader	20812	Ramprecht	20909
Puppitsch	*20515	Rader	21001	Ramsauer	20642
Puppitsch	*20534	Radiše / Radsberg	*20402	Ramsbacher	20632
Purbach	*20642	Radl	*20638	Ranach	*20605
Purkart	20511	Radlach	*20637	Ranacher	20627
Pürsthütte	20923	Radlberg	*20613	Raner	20527
Pusarnitz	*20643	Radlberger Alm	20613	Ranfthütte	20511
Pusarnitzer Alm	20633	Radnig	*20305	Rangersdorf	*20631
Puschel	20817	Radnigbauer	20914	Raning	*20901
Puschnig	20817	Radniger Alm	20305	Ranitz	*20508
Puschnik	20801	Radnigforst	*20305	Ranjack	20909
Pušelc	20441	Radsberg / Radiše	*20402	Rannacher	20505
Pusnik	20801	Radweg	*20527	Ranner	20505
Pussi	20923	Radweg	*21002	Ranner	20637
Pußnigalm	20622	Rafer	20808	Ranner	20703
Pußstratten	*20636	Raffelsdorf	*20513	Ranner	20727
Pustritz	*20808	Rafler	20923	Ranner-Kammer	20609
Pustritz	*20913	Rafling	20911	Ranneralm	21004
Putschall	*20605	Ragain	*20727	Rapitzhütte	20503
Putschaller Wirtalm	20610	Ragele	20505	Rapnik	20810
Putterer	20534	Raggaalm	20627	Rappatz	20808
Putz	20505	Raggahütte	20627	Rappe	20515
Puxer	20918	Raggane	*20914	Rappelnig	20808
Pyramidenkogel	20412	Raggasaal	*20527	Rappersdorf	*20624
		Raggl	*20923	Rappitsch	*21006
<b>Q</b>		Ragglach	*20913	Rasch	20724
Quadahütte	20722	Ragglbach	*20913	Rasdorf	*20609
Quatschnigalm	20618	Ragnitz	*20637	Raspalter	20534
Quendler	20909	Raidenwirt	20405	Raspotnik	20421
		Raimundahütte	20307	Raspotnik	20806
<b>R</b>		Rain	*20402	Rasse	20913
Raalenhütte	20321	Rain	*20425	Rassing	20923
Rabachboden	*20509	Rain	*20501	Raßnig	*20604
Rabant	20625	Rain	*20506	Rastenfeld	*20520
Rabel	20923	Rain	*20523	Rasting	*20515
Rabenbauer	20403	Rain	*20815	Rastotschnik	20804
Rabenberg	*20403	Rainer (2x)	20505	Raststätte	20702
Rabenig	21002	Rainer	20523	Raststätte-Feistritz	20720
Rabensdorf	*21002	Rainer	20724	Ratnitz	*20711
Rabenstein	*20501	Rainhofer	20923	Ratschach	*20530
Rabenstein	*20909	Rainsberg	20912	Ratschacher	20530
Rabensteiner	20630	Rajach	*20725	Ratschitschach	*20817
Rabensteingreuth	*20909	Rajok	20808	Ratteiner	20509
Rabing	*20520	Rak	20801	Rattingraben	*20509

## Übersicht aller Siedlungsnamen

Rattenberg	*20512	Reberinig	20909	Reitler	20703
Rattendorf	*20305	Reberinig	20913	Remschenig / Remšenič	*20804
Rattendorfer Alm	20305	Rechberg / Reberca	*20804	Remšenič / Remschenkig	*20804
Rattendorfer-Riegel-Alm	20305	Rechberger	20909	Renneis	20911
Ratunjak	20806	Rechenschuster	20923	Rennstein	*20201
Ratzendorf	*20418	Reding	*20923	Rennweg	20424
Ratzendorf	*20503	Regenfeld	*21010	Rennweg	*20632
Ratzenegg	*20421	Reggen	*21008	Rennweg	*21002
Rauber	20803	Regger	20518	Rennweg	*21010
Rauchenkatsch	*20642	Reggerhof	20518	Repetschnighütte	20627
Rauchenwald	20505	Regin	*21009	Repitsch	20808
Raufen	*20627	Regitt	*20320	Replach	*20409
Raufen	*20634	Reibnegger	20518	Replach / Replje	*20801
Räuflach	*20627	Reibnegger	20530	Replje / Replach	*20801
Räuflacher Alm	20627	Reichenfels	*20912	Repnikhube	20804
Raun	*20721	Reichenhaus	*20508	Reßnig	*20405
Raunach	*20419	Reichersdorf	*20402	Retschach	20101
Raunach	*20432	Reideben	*20923	Retschitz	*21008
Raunach	*21002	Reidenau	*20515	Retschitz-Simonhöhe	*21008
Raunachmoos	*20425	Reidenwirt	20505	Rettenbach	*20622
Raunegger	20421	Reidenwirt	21008	Rettl	20509
Rauniak	20409	Reidinger	20923	Rettlmar	20520
Rauniak	20805	Reifnitz	*20419	Retzen	*20724
Raunig	20428	Reifnitz	*20817	Ridovčsäge	20441
Raunig	20644	Reigersdorf	*20442	Ried	*20632
Raunig	20817	Reinegg	20817	Ried	*20723
Raunigalm	20428	Reiner	20703	Rieder Alm	20723
Raunigalm	20644	Reiner	20724	Rieding	*20923
Raus	20534	Reiner	20901	Rieding-Koralpe	20923
Rausch	20405	Reiner	20923	Riedl	20518
Rausch	*20808	Reinfelsdorf	*20923	Riedlhalt	20808
Rauscheggen	*20503	Reinisch	20802	Riedlpeter	20911
Raut	*20321	Reinsberg	*20531	Riegelalm	20620
Rautalm	20307	Reintal	*20640	Riegelnik	20804
Rautbauer	20634	Reintaler Rone	20640	Riegelsdorf	*20923
Rauter (2x)	20703	Reipersdorf	*20523	Rieger	20923
Rauter	20305	Reisach	*20306	Riegeralm	20518
Rauter	20630	Reisberg	*20913	Riegerkaser	20605
Rauter	20635	Reisberg	*20923	Riegersdorf	*20702
Rauter	20723	Reisberger Halt	20923	Riegersdorfer Alm	20702
Rauterbauer	20316	Reischnig	20518	Riekenalm mit Zandlacher	20644
Rauterkeusche	20727	Reisdorf	*20817	Hütte	
Rauth	*20306	Reisenberg	*20505	Riepl	20804
Rauth	*20405	Reißacher	20633	Riepler	20518
Rauth	*20412	Reißbeck-Seenplateau	20624	Rieplhütte	20602
Rauth	*20708	Reißbeckhütte	20624	Rieser	20435
Rautnig	20421	Reißkofelbad	*20306	Rieser	20712
Ravna	20441	Reiter	20609	Rieser	20720
Ravnjak	20801	Reiter	20619	Rietschach	*20604
Ražar	20441	Reiter	20637	Rietschacher Kammer	20604
Reauz	*20412	Reiter	20640	Rinderer	20640
Reberca / Rechberg	*20804	Reiterer	20506	Ringberg	*20520
Reberinig	20727	Reiterer	20513	Rink	20909
Reberinig	20802	Reitern	*20642	Rinkenberg / Vogrče	*20801
Reberinig	20806	Reitler	20701	Rinkolach / Rinkole	*20801

## Übersicht aller Siedlungsnamen

Rinkole / Rinkolach	*20801	Rosenfelder	20913	Ruine Eichelberg	20727
Rinner	20912	Rosenheim	*20602	Ruine Feldsberg	20643
Rinner	20914	Rosental	*20723	Ruine Flaschberg	20625
Rinsenegg	*20306	Rosentalalmhütte	20723	Ruine Glanegg	21003
Ripplhütte	21001	Rosentaler Alm	21007	Ruine Goldenstein	20302
Rischberg / Rižberg	*20805	Roßalm	20305	Ruine Greifenfels	20402
Ritsch	20720	Roßalm	20711	Ruine Groß Hornburg	20513
Ritter	20511	Roßbach (2x)	20505	Ruine Grünburg	20513
Ritterhütte	20619	Roßbach	20321	Ruine Hartneidstein	20923
Rittersdorf	*20611	Roßbach	*20505	Ruine Hetzelsburg	20421
Rittolach	*21008	Roßbacher	20601	Ruine Hohenburg	20625
Ritzendorf	*20527	Roßgatterer	21010	Ruine Hohenwart	20725
Ritzing	20817	Roßmann	20506	Ruine Khünburg	20305
Ritzing	*20923	Roßmann	20815	Ruine Klein Hornburg	20513
Rižberg / Rischberg	*20805	Roßwiese	20644	Ruine Landskron	20201
Roach	*20432	Rotapfel	*21010	Ruine Leonstein	20424
Robesch	*20806	Roterder	20923	Ruine Malenthein	20305
Robinig	20508	Roth	20909	Ruine Mölltheuer	20644
Roblekalm	20804	Rotheis	*20418	Ruine Oberfalkenstein	20627
Rochale	20531	Rothenthurn	*20635	Ruine Ortenburg	20602
Rochitsch	20923	Rötschacher	20505	Ruine Painhof	20901
Rochuskapelle	20804	Rotschitzen	*20414	Ruine Petersberg	20505
Röck	20513	Rottau	*20644	Ruine Pittersberg	20307
Roda	*20432	Rottendorf	*21002	Ruine Rabenstein	20918
Rode	20802	Rottendorf	*21003	Ruine Rasburg	20722
Rogatsch	20201	Rottenstein	*20402	Ruine Rauterburg	20802
Rogg	*21008	Rottenstein	*20523	Ruine Reichenfels	20912
Roggenhof	20923	Rottenstein	*20601	Ruine Rottenstein	20609
Rogger	20806	Rottenstein	*20637	Ruine Rotturm	20505
Rogges	20518	Rottenstein	*21007	Ruine Schaumburg	20534
Rohnsdorf	*20515	Rottensteiner	20918	Ruine Silberberg	20511
Rohrach	20321	Rottensteiner Tal	20637	Ruine Steinberg	20914
Rohrer	20633	Rottmann	20101	Ruine Straßfried	20702
Rohrer	20723	Rottrastenhütte	21007	Ruine Türkenschanze	20804
Rohreralm	20633	Rottsteiner	21008	Ruine Virgilienberg	20505
Rohschusteralm	20620	Rüben	*20302	Ruine Weißenegg	20812
Rojach	*20610	Rüben	*20321	Ruine Wildegg	20636
Rojach	*20616	Ruben	20815	Runc	20801
Rojachhof	20616	Rubensteiner	20515	Runjak	20402
Romnig	20802	Rubenthaler	20638	Rupertiberg / Na Gori	*20416
Ronacher	20712	Rubenthaleralm	20638	Rupitschkaser	20605
Ronacherfels	20639	Rubland	*20720	Rupp	20428
Ronehütte	20631	Ruchmann	20534	Ruppalm	20616
Ronnach	20608	Rückersdorf	*20815	Ruppgegend	*20817
Rosahof	20702	Rud	20607	Ruprecht	20802
Roschanz	20802	Ruden	*20812	Rusche	20802
Roschitzaalm	20722	Rudersdorf	*20710	Ruß	20518
Roschitzahütte	20722	Rudnigalm	20305	Ruß	20802
Rosegg	*20721	Rüggen	*20504	Rußmann	20905
Rosenau	*20421	Ruhland	20505	Rutarhof	20806
Rosenbach	*20722	Ruhsdorf	*20519	Rute / Kreuth	*20402
Rosenberg	*20625	Ruhstatt	*20817	Rute / Ruttach	*20801
Rosenbichl	*20515	Ruine Altmannsberg	20512	Rute / Ruttach-Schmelz	*20805
Rosendorf	*20418	Ruine Altrechberg	20804	Ruter	20817
Rosenegg	*20402	Ruine Alttreffen	20724	Ruthart	20909

## Übersicht aller Siedlungsnamen

Rutnig	20817	Sand	*20534	Schaidabauer	20405
Ruttach / Rute	*20801	Sand	*20727	Schaidnik	20804
Ruttach-Schmelz / Rute	*20805	Sandbichl	*20644	Schalkel	20518
Ruttnig	20402	Sandner	20518	Schalkendorf	*20509
		Sandnerhütte	20503	Schalleger	20808
<b>S</b>		Sandrieserhütte	20632	Schalleger	20810
Saag	*20435	Sandrieserhütte	20642	Schaller	20726
Saager	*20402	Sank	20504	Schalleralm	20712
Saager	*20409	Sanken-Schwaig	20504	Scharlitzer	20505
Saager	*20813	Sankt Agnes	20711	Scharnitzen	*20723
Saak	*20719	Santner	20531	Scharpfer	20530
Saberda	*20417	Sapotnica	20405	Scharpfer	20918
Sabernhütte	20636	Sapotnig	20802	Schartenalm	20625
Sabitzer	20531	Sapotnik	20803	Schartenalm	20630
Sablatnighof	20803	Sappl	*20620	Schafsbach	*20913
Sabodin	20804	Sappler Hütte	20620	Schattenberg	*20801
Sabosach	*20428	Saps	*20619	Schattseite	*20506
Sabritzer	20534	Saraberg	*20632	Schattseite	*20530
Sabuatach	*20402	Sasser	20630	Schattseite	*20630
Sabuatach	*20409	Sassl	*21010	Schattseite	20639
Sachsenburg	*20633	Sattelbauer	20520	Schattseite	*20708
Sachsenweg	*20624	Sattelbogen	*20505	Schattseite	20901
Sacklhütte	20642	Sattendorf	*20724	Schattseitriegler	20912
Sadin	*20531	Sattlegger	20603	Schatz	20808
Sadnighaus	20622	Sattlegger	20723	Schaumboden	*20534
Sadonik	20804	Sattler	20901	Scheibenalm	20723
Safran	20801	Sattlermüller	20901	Scheiber	20515
Sagas	*20636	Saualpe	20504	Scheifling	*20523
Sager	20808	Sauboden	*20703	Schejina	20804
Sager	20815	Sauereggalm	20642	Schelesnitz	*20412
Sagerberg	*20815	Säuerling	20804	Schelließnig	20808
Sagernig	20502	Sauerschnig	20913	Schellanderhütte	20806
Saghütte	20506	Sauerwald	*20703	Schelmberg	*20509
Sagrad	*20418	Säuleck	20618	Schenkenberg	20534
Sagritz	*20605	Sauofenhütte	20511	Schererhütte	21007
Saiser	20923	Saurachberg	*21005	Scheriau	20802
Saisserach	*20725	Saureggen	*21007	Scherr	20923
Sala	20403	Sauregger	20723	Schertou	20804
Salach	*20321	Saurer	20923	Scherzboden	*20701
Salchendorf	*20502	Sausengalm	20306	Scherzerhütte	20701
Salchendorf	*20817	Sawerschnig	20428	Schick	20636
Salentinigalm	20616	Schachmannalm	20518	Schickbauer	20518
Salisser	21008	Schachner	20712	Schickler	20923
Sallach	20424	Schachnerkasern	20610	Schiefer	20632
Sallach	*21005	Schachnern	*20610	Schieferbau	20705
Sallas	*21010	Schadenbauer	20901	Schiefling	*20432
Salmhütte	20610	Schadenbauer	20912	Schiefling	*20901
Salzenberg	*20808	Schaffer	20518	Schießstratten	20613
Salzer	20530	Schaffer	20901	Schildberg	*20918
Salzkofelhütte	20633	Schafferalm	20506	Schilling	20923
Samer	20618	Schafferalm	21001	Schilterndorf / Cirkovče	*20801
Samonig	20711	Schaffersiedlung	20806	Schilting	*20923
Sampl	20632	Schafler	20913	Schimanberg	*20306
Sand	*20409	Schaflerhütte (2x)	20644	Schimanberger Alm	20306
Sand	*20503	Schaflerhütte	20622	Schimon	20802

## Übersicht aller Siedlungsnamen

Schinzengraben	*20305	Schloss Freyenthurn	20101	Schloss Raggnitz	20637
Schinzengraben	*20316	Schloss Geyersberg	20505	Schloss Rain	*20409
Schirnitz	20912	Schloss Grades	20518	Schloss Rastefeld	20520
Schirnitzhütte	20912	Schloss Gradisch	21002	Schloss Ratzenegg	20421
Schlaf	20703	Schloss Grafenstein	20409	Schloss Reideben	20923
Schlafer	20712	Schloss Graiffenstein	20316	Schloss Riedenegg	20409
Schlägerer	20530	Schloss Greifenburg	20609	Schloss Rosenbichl	20515
Schlaipf	*20632	Schloss Großkirchheim	20605	Schloss Rothenthurn	20635
Schlanitzen	*20305	Schloss Gundersdorf	20442	Schloss Rottenstein	20523
Schlanitzer Alm	20305	Schloss Hagenegg	20804	Schloss Saager	20409
Schlatt	20901	Schloss Hallegg	20101	Schloss Seltenheim	20101
Schlatten	*20722	Schloss Heroldeck	20620	Schloss Sonnegg	20815
Schlatzing	*20619	Schloss Hirschenau	20817	Schloss Stadlhof	20527
Schlatzingerau	*20619	Schloss Hohenstein	20515	Schloss Stein	20604
Schleben	*20727	Schloss Hollenburg	20414	Schloss Straßburg	20530
Schlebnig	20402	Schloss Hörbach	20511	Schloss Tanzenberg	20527
Schleglhütte	21001	Schloss Hornstein	20415	Schloss Tentschach	20101
Schleichen	20506	Schloss Hubertus	20923	Schloss Thalenstein	20817
Schleichenfeld	*21005	Schloss Hunnenbrunn	20534	Schloss Thürn	20923
Schleifen	*20923	Schloss Karlsberg	20527	Schloss Thurn-Valsassina	20801
Schlierzer	20703	Schloss Kellerberg	20726	Schloss Thurnhof	20531
Schlintl	20515	Schloss Keutschach	20412	Schloss Tigring	20421
Schlögel	21005	Schloss Kirchbichl	20923	Schloss Töllerberg	20817
Schlögl	20513	Schloss Kohlhof	20817	Schloss Töscheldorf	20501
Schloif	20421	Schloss Kollegg	20913	Schloss Trabuschgen	20627
Schlöschitz	20804	Schloss Kölnhof	20527	Schloss Treffen	*20724
Schloss Albeck	21001	Schloss Krastowitz	20101	Schloss Treibach	20501
Schloss Althofen	20501	Schloss Lang	21002	Schloss Unterwolfsberg	20923
Schloss Annabichl	20101	Schloss Lichtengraben	20901	Schloss Waisenberg	20817
Schloss Bach	21008	Schloss Liechtenstein	20721	Schloss Waldenstein	20923
Schloss Bayerhofen	20923	Schloss Liemberg	20515	Schloss Wasserhofen	20803
Schloss Biberstein	21005	Schloss Lippitzbach	20812	Schloss Wasserleonburg	20719
Schloss Bichlhof	20316	Schloss Mageregg	20101	Schloss Weildegg	20307
Schloss Bodenhof	20316	Schloss Mallentein	20638	Schloss Weißenau	20923
Schloss Dietrichstein	21002	Schloss Mandorf	20307	Schloss Welsbach	20520
Schloss Dornbach	20619	Schloss Mannsberg	20512	Schloss Wernberg	20727
Schloss Dornhof	20534	Schloss Maria Loretto	20101	Schloss Weyer	20527
Schloss Drasing	20415	Schloss Mayerhofen	20505	Schloss Wiesenau	20901
Schloss Drauhofen	20643	Schloss Meiselberg	20418	Schloss Wolfsberg	20923
Schloss Ebenau	20403	Schloss Mittertrixen	20817	Schloss Zossenegg	20316
Schloss Ebenthal	20402	Schloss Möchling	20806	Schloßau	*20634
Schloss Eberstein	20504	Schloss Moosburg	20421	Schloßbauer	20534
Schloss Eberwein	20810	Schloss Neudenstein	20817	Schloßberg	*20808
Schloss Ehrenbichl	20101	Schloss Neufinkenstein	20711	Schloßbichl	20608
Schloss Ehrenfels	20901	Schloss Neuhaus	20810	Schlosser (2x)	20504
Schloss Ehrenhausen	20101	Schloss Neustein	20637	Schluchter	20724
Schloss Ehrental	20101	Schloss Niederdorf	20527	Schluga	20305
Schloss Ehrnegg	20808	Schloss Niederfalkenstein	20627	Schlüsselhütte	20619
Schloss Emmersdorf	20101	Schloss Niederosterwitz	20523	Schlußnig	*20603
Schloss Falkenberg	20101	Schloss Obertrixen	20817	Schmalzgrube	*20306
Schloss Farrach	20913	Schloss Ottmanach	20442	Schmalzl	20518
Schloss Foscari	20720	Schloss Pakein	20409	Schmaritzen	*20530
Schloss Frankenstein	20817	Schloss Pichlern	20101	Schmarotzwald	20725
Schloss Frauenstein	20534	Schloss Poitschach	21002	Schmelz	*20604
Schloss Freudenberg	20442	Schloss Porcia	20635	Schmelz	20702

## Übersicht aller Siedlungsnamen

Schmelz	20720	Schörstadt	*20611	Schwager	20534
Schmelzhütten	*20607	Schoschelz	20405	Schwaig	*20602
Schmidbauer	20911	Schoßbach	*20923	Schwaig	20642
Schmidbauer	20923	Schott	20610	Schwaig	20817
Schmidt	*20305	Schottenau	20511	Schwaig	*21005
Schmied	20527	Schöttlhof	*20512	Schwaiger	20630
Schmied	20802	Schrallkaser	20605	Schwaiger	20913
Schmiedbad	20631	Schrammwaldhütte	20618	Schwaiger Alm	20602
Schmieddorf	*20502	Schratter	20923	Schwaigerhütte	20607
Schmiede	20601	Schrattl	20913	Schwaigerhütte	20620
Schmieder	20518	Schratzbach	*20505	Schwaigerschaft	*20620
Schmiedhütte	20632	Schreck	20901	Schwall	*20505
Schmiedhütte	21004	Schreckendorf	*20813	Schwambach	*21003
Schmiedl	20503	Schreckerhütte	20923	Schwandhütte	20638
Schmiedwirt	20703	Schrefelhof	20911	Schwandlhütte	20613
Schmölzer	20534	Schretzich	20513	Schwanein	*20414
Schmölzerhütte	21007	Schrittesser	20518	Schwanensteinhütte	20604
Schmölzing	*20316	Schrothkur	20627	Schwarz / Dvorec	*20402
Schmuck	20414	Schrott	*20630	Schwarzbauer	20912
Schnabelhütte	20316	Schrottalm	20901	Schwarze	20527
Schnatten	*20518	Schrottbauer	20101	Muttergotteskapelle	
Schneebauerhütte	20515	Schröttelhofalm	20625	Schwarzenbach	*20518
Schneeweiß	20601	Schrottenbach	*20509	Schwarzenbach	*20635
Schneider	20403	Schrottenbacher	20518	Schwarzenbach	20642
Schneider	20631	Schrottenberg	*20625	Schwarzenbach	*20909
Schneiderhane	20523	Schrottenburg	20101	Schwarzenbach-Ort	20909
Schneßnitz	*20530	Schubrand	20518	Schwarzendorf	*20435
Schnölli	20912	Schuchar	20804	Schwarzl	20505
Schober	20518	Schulbauer	20402	Schwarzrock	20703
Schober	20804	Schule	20534	Schwarzseehütte	20724
Schoberalm	20605	Schulen	20808	Schwarzwald	20630
Schoberalm	20642	Schuller	20201	Schwarzwaldhütte	20504
Schoberboden	20644	Schulter	20923	Schwarzwaldhütte	20644
Schobereg	20912	Schulteralm	20642	Schwegl	20518
Schoberhaus	20642	Schulterkogelhütte	20923	Schweiger	20807
Schoberhof	20515	Schulterndorf	*20409	Schweizerhaus	20901
Schöberle	20725	Schumej	20804	Schwemm	20523
Schobersberg	*20913	Schupnig	20802	Schwemmratten	*20923
Schödendorf	*20519	Schurianhof	20442	Schwersberg	*20636
Schoj	20808	Schuschnig	20428	Schwerzer	20405
Schöllner	20511	Schuß	*21007	Schwußnerhütte	20618
Schönberg	*20901	Schuster	20604	Sdoutz	20801
Schönberger	20505	Schuster	20642	Seebach	20101
Schönboden	*20306	Schuster	20913	Seebach	*20634
Schönbrunn	20722	Schuster	21008	Seebach	*20803
Schönbuch	20637	Schusteralm	20631	Seebach	*21007
Schöndorf	20817	Schusterhütte	20607	Seebachalm	20644
Schöneck	20610	Schusterhütte	20642	Seebacher	21004
Schönfeld	20101	Schütt	20702	Seebachern	*21001
Schönfeldsiedlung	20724	Schüttbach	*20602	Seebachtal (2x)	20618
Schöngassner	20622	Schüttermühle	20504	Seebachtal Alm	20618
Schönweg	20913	Schütz	20504	Seebauer	20523
Schönweg-Pustritz	*20913	Schütz	20914	Seebichl	*20534
Schönweg-St. Andrä	*20913	Schwabegg / Žvabek	*20810	Seeboden	*20634
Schöpfendorf	*20442	Schwag	20523	Seebrücke	20634



## Übersicht aller Siedlungsnamen

Seehotel Hafnersee	20412	Siebending	*20913	Slovenjach / Slovenje	*20807
Seel	*20428	Siebenhütten	20805	Slovenje / Slovenjach	*20807
Seelach	*20813	Siedlung Ebenthal	20101	Slovenji Plajberg / Windisch	*20405
Seespitz	*20724	Siedlung Weißenegg	20918	Bleiberg	
Seetal am Goldeck	*20723	Siegbauer	20505	Šmihel nad Pliberkom / St.	*20805
Seetaler Hütte	20923	Siegelberg	*20302	Michael ob Bleiburg	
Seewiesenhütte	20321	Siegelsdorf	*20923	Smole	20817
Seewirt	20708	Siegl	20518	Smolnikar	20810
Seidel im Bach	20505	Sielach	*20815	Smounig	20428
Seidelhof	20515	Siflitz	*20613	Smrtnik	20804
Seidendorf	*20813	Siflitzer Kuhalm	20613	Smuck	20802
Seidolach	*20405	Siflitzhütte	20613	Söbriach	*20627
Seigbichl	*20421	Sigmontitsch	*20711	Sodražava / Zedras	*20416
Seilerhübler	20913	Silberegg	*20512	Soldernig	20530
Seitenberg	*21002	Silbereggerhütte	20513	Soldernigghütte	20518
Sekirn	*20419	Silbergraben	20639	Sollhardhütte	20923
Sekull	*20435	Silbermann	*20505	Sommer	20923
Sele-Fara / Zell-Pfarre	*20441	Silberning	20515	Sommerau	*20912
Sele-Frajbah / Zell-Freibach	*20441	Silbitzer	20518	Sommerauberg	20912
Sele-Homeliše /	*20441	Sillebrücke	*20442	Sommeregger Alm	20634
Zell-Homölich		Simale	21002	Sommerhofalm	20609
Sele-Košuta / Zell-Koschuta	*20441	Simele	20531	Sommerleitner	20518
Sele-Šajda / Zell-Schaida	*20441	Simislau	*20421	Sommerleitner	20923
Sele-Srednji Kot /	*20441	Simmerlach	*20611	Sonnalm Stubeck	20608
Zell-Mitterwinkel		Simon	20534	Sonnberg	*20509
Sele-Zvrhnji Kot /	*20441	Simonhütte	20630	Sonnberg	*20636
Zell-Oberwinkel		Simonig	20508	Sonnberg	*20642
Selenischniak	20405	Simperl	20518	Sonnberg	*21009
Selesen	*20502	Sinach	20403	Sonnberger	20534
Selkach / Želuče	*20416	Singerbauer	20405	Sonnegg	*20815
Selpritsch	*20725	Singerberg	20403	Sonnenalpe Naßfeld	*20305
Seltenheim	20101	Singerberg	*20405	Sonnenhof	20409
Seltschach	*20702	Sipper	20417	Sonnenhof	20417
Seltschach-Greuth	20702	Sirnitz	*21001	Sonnenobservatorium	20724
Seltschacher Alm	20702	Sirnitz-Schattseite	*21001	Sonnental	*20725
Semering	*20719	Sirnitz-Sonnseite	*21001	Sonnhof	20913
Semlach	*20511	Sirnitz-Winkl	*21001	Sonnleiten	*21004
Semmler	20502	Sitschalm	20622	Sonnleiten	*21005
Semslach	*20627	Sittenberg	*20513	Sonnleitenhütte	20637
Sendeanlage Dobratsch	20705	Sittersdorf	*20815	Sonnleitn	*20305
Senger (2x)	20518	Sittich	*21002	Sonnleitner	20515
Seppelealm	20503	Sittmoos	*20307	Sonnleitner	20923
Seppenalm	20610	Sittnitz	20625	Sonnrain	*21002
Seppenbauerhütte	20636	Six	20923	Sonnseite	20705
Sepphütte	21007	Skandolf	20802	Sonntag	20913
Seppmüller	20518	Skarbin	*20409	Sonnwendhütte	20513
Serai	*20201	Skoff	20802	Sonnwiesen	*20710
Sereinig	20405	Skoflitzten	*20817	Sonnwirt	20801
Sertschach	*20813	Skorianz	20909	Sörg	*20515
Setzhube	20804	Skorianzhof	20803	Sörgerberg	*20515
Severgraben	*21010	Skrabiner	20534	Soutz	20802
Siebenaich	*20523	Skreinik	20425	Sovodnig	20802
Siebenaich	*20534	Skuk	20801	Sparl	20801
Siebenbrünn	*20305	Skurli	20909	Speckbauer	20531
Siebenbrünn	20702	Skutel	20805	Speikkofelhütte	21007

## Übersicht aller Siedlungsnamen

Spiegler	20703	St. Gertraud	*20905	St. Lorenzen	*20817
Spieler	20710	St. Gertrud	20722	St. Lorenzen	20909
Spies	20918	St. Gertruden	*20509	St. Lorenzen	*21007
Spieß	21006	St. Gregorn	*20502	St. Lorenzen im Gitschtal	*20320
Spitaler	20720	St. Helena	20302	St. Lorenzen im Lesachtal	*20321
Spittal an der Drau	*20635	St. Helena	20416	St. Lorenzer Hochalm	20320
Spitz	20534	St. Hemma	20807	St. Luzia	20801
Spitzar	20405	St. Jakob	*20530	St. Magdalen	*20201
Spitzenbichl	*21005	St. Jakob	*20710	St. Magdalen	*20530
Spitzer	20504	St. Jakob	*20808	St. Magdalena	20502
Spitzeralm	20506	St. Jakob	*20812	St. Magdalena	20643
Spitzsteinhütte	20618	St. Jakob	*20817	St. Magdalena	20909
Spitzwiesen	*20503	St. Jakob	*20913	St. Marein	*20923
Spitzwiesen	*21001	St. Jakob	*20923	St. Margareten im Rosental	*20428
Spodnja Plaznica / Blasnitzen	*20804	St. Jakob an der Straße	20101	St. Margarethen	20101
Spodnja Vesca / Niederdörfel	*20416	St. Jakob im Lesachtal	*20307	St. Margarethen	*20412
Sporn	20642	St. Jakob im Rosental	*20722	St. Margarethen	*20414
Sporthotel Maltatal	20619	St. Job	*20711	St. Margarethen	*20801
Srajach	*20722	St. Johann	*20425	St. Margarethen	20804
Srejach	*20813	St. Johann	*20505	St. Margarethen	*20918
Srenz	20801	St. Johann	20506	St. Margarethen	*21007
St. Agnes	*20817	St. Johann	*20530	St. Margarethen im Lavanttal	*20923
St. Andrä (2x)	20913	St. Johann	20531	St. Margarethen ob	*20817
St. Andrä	*20201	St. Johann	*20721	Töllerberg	
St. Andrä	*20527	St. Johann	*20923	St. Maria	20803
St. Andrä	*20531	St. Johann am Pressen	*20511	St. Maria in der Au	20622
St. Andrä	20815	St. Johann im Rosental	*20403	St. Martin	20101
St. Andrä	*20913	St. Josef	20918	St. Martin	*20442
St. Anna	*20419	St. Kanzian am Klopeiner	*20813	St. Martin	*20523
St. Anna	21007	See		St. Martin	*20721
St. Athanas	20603	St. Katharina	20805	St. Martin	*20812
St. Bartlmä	*20435	St. Katharina	20817	St. Martin	*20817
St. Bartolomä	20817	St. Kathrein	*20432	St. Martin	*20918
St. Benedikt	20640	St. Klementen	*20512	St. Martin	*21002
St. Christof	20502	St. Kollmann	*20808	St. Martin	*21010
St. Daniel	*20302	St. Kosmas	*20520	St. Martin am Krappfeld	*20512
St. Daniel	20813	St. Lambrecht	*20721	St. Martin am Silberberg	*20511
St. Donat	*20527	St. Lamprecht	20802	St. Martin am Techelsberg	*20435
St. Egyden	*20725	St. Lamprecht	20817	St. Martin-Bundesstraße	20812
St. Filippen	*20502	St. Lamprecht	20909	St. Martinier-Hütte	20511
St. Florian	*20512	St. Leonhard (2x)	20804	St. Marxen	*20803
St. Franzisci	20817	St. Leonhard	*20201	St. Marxen	*20813
St. Gandolf	*20414	St. Leonhard	20305	St. Mauritzen	20505
St. Gandolf	*21003	St. Leonhard	20405	St. Michael	*20201
St. Georg	20810	St. Leonhard	*20515	St. Michael	20502
St. Georgen	*20201	St. Leonhard	20622	St. Michael	20812
St. Georgen	*20530	St. Leonhard	20817	St. Michael	*20923
St. Georgen	*20632	St. Leonhard	21001	St. Michael am Zollfeld	*20418
St. Georgen	*20801	St. Leonhard	*21003	St. Michael ob Bleiburg /	*20805
St. Georgen am Längsee	*20523	St. Leonhard an der Saualpe	*20808	Šmihel nad Pliberkom	
St. Georgen am Sandhof	20101	St. Leonhard bei	*20702	St. Michael ob der Gurk	*20425
St. Georgen am Weinberg	*20817	Siebenbrunn		St. Michael ob der Gurk	*20817
St. Georgen im Gailtal	*20719	St. Lorenzen	*20442	St. Niklas an der Drau	*20201
St. Georgen im Lavanttal	*20914	St. Lorenzen	20502	St. Nikolai	*20412
St. Gertraud	*20643	St. Lorenzen	*20813	St. Nikolai	*20642

## Übersicht aller Siedlungsnamen

St. Nikolai	*20812	St. Urban	*21009	Staubmann	20511
St. Nikolai	*21002	St. Veit an der Glan	*20527	Staudach	*20601
St. Oswald	*20504	St. Veit im Jauntal	*20813	Staudachberg	*20306
St. Oswald	*20601	St. Vinzenz	*20909	Staudacher	20712
St. Oswald	*20722	St. Walburgen	*20504	Staudacherhof	20509
St. Oswalder Bockalm	20601	St. Willibald	*20512	Staudacherhütte	20703
St. Paul	20616	St. Wolfgang	20518	Staudachhof	*20505
St. Paul	*20710	St. Wolfgang	*20634	Šteben / St. Stefan	*20807
St. Paul	*21008	Stabentheine	*20321	Stefan	20804
St. Paul an der Gail	*20316	Stachl	20534	Stefanienbad	20306
St. Paul im Lavanttal	*20918	Stadel	20610	Steffl	20923
St. Peter	*20409	Stadelbach	*20726	Steflitsch	20909
St. Peter	*20421	Stadl	20622	Stegbauer	20530
St. Peter	*20523	Stadlberg	*20636	Stegendorf	*20418
St. Peter	*20530	Stadler	20511	Stegerhof	20518
St. Peter	*20630	Stadler Alm	20622	Steggaber	20620
St. Peter	*20632	Stadling	*20918	Stegner	20531
St. Peter	*20635	Stadlmayer	20503	Stegsdorf	*20505
St. Peter	*20722	Stadt	*20703	Steiger	20642
St. Peter	20912	Stadtkramer	20703	Steigerhütte	20642
St. Peter am Bichl	20101	Stagorer	20637	Stein	20101
St. Peter am Wallersberg	*20817	Stall	*20636	Stein	*20520
St. Peter im Lavanttal	*20912	Stall	20708	Stein	*20604
St. Peter in Holz	*20616	Staller Wölla	20636	Stein	*20640
St. Philippen	20508	Stallhofen	*20421	Stein im Jauntal	*20813
St. Primus	20101	Stallhofen	*20627	Steinacher	20724
St. Primus	*20813	Stallhofen	*20727	Steinbauer	20534
St. Radegund	*20812	Stallnhütte	20321	Steinbauer	20913
St. Ruperti	20403	Stallnig	20518	Steinbeis	20101
St. Ruprecht	*20201	Stammerdorf	*20523	Steinberg-Hart	*20914
St. Ruprecht	20817	Stammerdorf	*20534	Steinberg-Oberhaus	*20914
St. Ruprecht	*21001	Stampf	*20627	Steinberg-Unterhaus	*20914
St. Ruprecht	*21002	Stampfen	*20622	Steinberger Hütte	20914
St. Salvator	*20505	Stampfer	20518	Steinbichl	*20534
St. Sebastian	*20523	Stampferalm	20627	Steinbruch	*20901
St. Sigmund	*20635	Stampferhütte	21001	Steinbrücken	*20534
St. Stefan	*20505	Stampferhütte	21007	Steinbrugger	20638
St. Stefan	20530	Standlhütte	20632	Steinbruggeralm	20616
St. Stefan	*20643	Staner Ochsnerhütte	20627	Steindorf	*20531
St. Stefan	20725	Staneralm	20627	Steindorf	*20643
St. Stefan / Šteben	*20807	Stanerhäuser	20627	Steindorf am Ossiacher See	*21009
St. Stefan	*20817	Stanerhütte	20627	Steineckenalm	20321
St. Stefan	*20923	Stangalm	20642	Steiner (3x)	20505
St. Stefan	*21002	Stappitz	*20618	Steiner (2x)	20530
St. Stefan am Krappfeld	*20520	Starfach	*20630	Steiner	20201
St. Stefan an der Gail	*20316	Starinjak	20405	Steiner	20509
St. Stefaner Alm	20316	Stark	20503	Steiner	20515
St. Thomas	*20442	Stark	20505	Steiner	20518
St. Thomas	*20923	Stark	20635	Steiner	20630
St. Ulrich	*20201	Starnegger	20518	Steiner	20632
St. Ulrich	*20417	Starzacher	20534	Steiner	20712
St. Ulrich	*20913	Stattenberg	*21008	Steiner	20720
St. Ulrich	*21002	Stattmann	20305	Steiner	20723
St. Ulrich am Johannserberg	*20502	Staubitzhof	20101	Steiner	20923
St. Urban	*21008	Staubmann (2x)	20912	Steiner	21004

## Übersicht aller Siedlungsnamen

Steiner Alm	20604	Stift Griffen	*20808	Stranner	20638
Steiner Alm	20631	Stifter	20703	Stranner	20642
Steineralm	20723	Stifterboden	20703	Strannerhütte	20619
Steinerberg	*20813	Stifterbodenhütte	20703	Strantschitschach	*20417
Steinerhütte	21007	Stifters Gipfelhaus	20703	Straschitz	20101
Steinerhütte, auch	20504	Stiftschwaig	20808	Straßa	*20508
Rauscherhütte		Stinglhofer	21005	Straßburg-Stadt	*20530
Steinfeld	*20637	Stippich	20402	Straßenwirt	20520
Steinhauserhütte	20724	Stoberdorf	*20520	Straßer	20642
Steinhütte	20321	Stobitzen	*20711	Straßerhalt	20905
Steinkellner	20912	Stockenboi	*20723	Straßhof	20442
Steinkellner	20914	Stockenbojerhütte	20642	Straßhof	20817
Steinkogel	*20817	Stocker	20644	Strassnig	20515
Steinmar	20504	Stocker	20723	Straßnig	20918
Steinmetz	20808	Stocker	20912	Strau	*20405
Steinwand	*20632	Stocker	20923	Straunik	20810
Steinwand	*20642	Stockerhütte	20618	Strauß	20642
Steinwandalm	20636	Stockerhütte	20637	Strauß	20802
Steinwander Hochalm	20636	Stockhube	20804	Straußhütte	20506
Steinweg	20923	Stöckl	20511	Straußhütte	20802
Steinwender	20712	Stöcklern	*20643	Streimberg	*20527
Steinwender	20724	Stocklitz	*21002	Strein / Stranje	*20416
Steinwenderhütte	20708	Stöcklweingarten	*20724	Streitberg	*20913
Steinwenderhütte	20724	Stocksreiter	20642	Strelitz	20722
Stelzer	20913	Stöffale	20534	Strempfl	20913
Stelzing	20511	Stoffbauer	20726	Streng	20307
Stelzling	20307	Stoffelbauer	20320	Stresweg	*20611
Stemeritsch	*20417	Stoffl	20512	Strieden	20625
Stephan	20817	Stöfflerberg	*20306	Striedenalm	20607
Stephans	20403	Stöfflerberger Alm	20306	Striedner Kammern	20625
Stergar	20807	Stöfflkaser	20610	Striednigalm	20627
Steringeralm	20503	Stöfl	20502	Striele	20534
Stermig	20808	Stöflitzer	20913	Ströglach	*20425
Stermnik	20801	Stoicharthütte	21001	Strohmaier	20724
Stern	20534	Stoishütte	20618	Strolz	20527
Stern	21008	Stollwitz	*20302	Stromberg	*20534
Sternad	20918	Stoni	20912	Stron	*21001
Sternberg	*20725	Stopar	20804	Stropplhütte	20923
Sternberg	*20727	Stopfer	21002	Stroschek	20804
Sterngucker	20817	Stopisnig	20808	Strpna ves / Traundorf	*20807
Sternhütte	20632	Stossau	*20713	Strugarjach / Strugarji	*20405
Sternitz	20909	Stotter	20611	Strugarji / Strugarjach	*20405
Sterzen	*20321	Stouhütte	20403	Strugl	20804
Steuerberg	*21010	Strach	20405	Struitz	20518
Stichaler	20503	Strafneralm	20632	Strumitzenalm	20644
Stickelberger	20504	Straganz	*20520	Strunznig	20627
Stieber	20801	Straggonig	20644	Strunznighütte	20627
Stiebitzer	20534	Strainik	20416	Strußnighof	*21002
Stiedl	20638	Strajach	*20307	Strutz	20508
Stieflberg	*20636	Stranach	*20511	Strutz	20518
Stieflberger Hütten	20636	Stranach	*20622	Strutz	20531
Stiegerhof	20711	Stranghof	20515	Stuben	*20726
Stiegl	*21009	Stranig	*20306	Stuck	20808
Stiegler	20630	Straniger Alm	20306	Stückler	20923
Stieglerhütte	20630	Stranje / Strein	*20416	Sturm	20504

## Übersicht aller Siedlungsnamen

Sturmalm	20610	Tassach	*20701	Thürerhütte	20632
Stürzer	20901	Tauchenberg	*20701	Thurmweber	20527
Stutenbodenalm	20305	Tauchendorf	*21003	Thurn	*20418
Stuttern	*20418	Tauern	*21006	Thürn	*20923
Stuttern	*20442	Tauerneck	21002	Thurnhof	20305
Suetschach	*20403	Tauerntal	20618	Tibitsch	*20435
Suha	20719	Taumberger	20515	Tichoja	*20815
Suha / Zauchen	*20804	Tauscher	20901	Tiebel	*21005
Suha / Hinterlibitsch	*20805	Tauser	20511	Tieber	20912
Sulzbacher	20923	Tauser	20512	Tiefenbach	*20321
Sulzer	20913	Taxeralm	20605	Tiefenbacher	20812
Sumper	20506	Techanting	*20711	Tierpark Diana	20619
Sumper	20518	Techelweg	*20432	Tierschutzhaus	20101
Sumper	20530	Techendorf	*20639	Tiffen	*21009
Suntingeralm	20605	Techendorfer Alm	20639	Tiffnerwinkl	*21005
Suppalm	20604	Techmannsdorf	*20418	Tigring	*20421
Suppersberg	*20604	Teibitzer	21001	Tillacheralm	20307
Surtmann	21001	Teichbauer	20505	Tilz	20901
Surtmannhütte	21001	Teichbauer	20912	Tilz	20912
Susalitsch	*20711	Teichentaler	20506	Timenitz	*20442
Sussawitsch	*20316	Teichl	*20518	Timmerer	20905
Süssenbacher	20520	Teirer	20622	Timrian	*20505
Süßenberg	*20305	Tentschach	20101	Tiplphütte	20644
Süßmann	20530	Teppler	20727	Tischler	20534
Sutsch	*20508	Terkl	20441	Tobitsch	*20701
Sveto mesto / Heiligenstadt	*20810	Terlach	*20727	Tobitsch	*21005
		Terndorf	20101	Töbring	*20724
<b>T</b>		Ternitz	20523	Töchlinger	20509
Tabakfastl	20913	Terpetzen	*20817	Togain	20817
Tabernig	20518	Tessendorf	20101	Töllerberg	*20817
Tabojer	20724	Tetitschek	20802	Töltschach	*20418
Taffent	20918	Teuchl	*20644	Tomalehütte	21001
Taggenbrunn	*20523	Thal	*20414	Tomaschitz	20804
Tainach	*20817	Thalerhütte	20912	Tomaschitz	20808
Tainacherfeld	*20409	Thalsdorf	*20523	Tomaz	20801
Tainacherfeld	*20817	Thamer	21007	Tomerlebauer	20923
Talger	20619	Thamerhütte	21007	Tomk	20441
Talgerhütte	20619	Theißenegg	20923	Tomritsch Alm	20305
Talhütte	20618	Theklamühle	20923	Tonberger	20530
Tallach	*20722	Theresienhof	20705	Tonele	20604
Tamegger	20508	Thersaler-Zeche	20504	Tonelekammer	20604
Tamegger	20518	Thoma	20509	Toner	20518
Tamerl	20808	Thoman	20414	Tonibauer	20723
Tamp	20923	Thomanbauer	20201	Tonibauer	21001
Tandlalm	20619	Thomanbaueralm	20619	Tonihütte	21007
Tangern	*20634	Thomanbauerhütte (2x)	20642	Tonner	20518
Tangern	*20635	Thomann	20725	Topitschnig	20804
Tangernalm	20642	Thomann	20817	Topitzahütte	20815
Tangerner Alm	20634	Thomasbauer	20636	Töplach	*20523
Tannbodner	20723	Thomelehütte	20630	Toplacher	20402
Tannebenhütte	20912	Thon	*20409	Töplitsch	*20726
Tannenheim	20428	Thonhausersiedlung	20923	Toplitzer	20414
Tanzenberg	*20503	Thorer	20636	Toppelsdorf	*20417
Tanzenberg	*20527	Thörl	*21010	Töppe	20405
Targishütte	20632	Thörl-Maglarn-Greuth	*20702	Töppihütte	20405

## Übersicht aller Siedlungsnamen

Töpriach	*20435	Treffling	*20520	Tscherke	20502
Torf	*20506	Treffling	*20634	Tscherneitsch	*21009
Torinig	20802	Trefflinger Alm	20634	Tscherniglau	20802
Toschehof	*20305	Treibach	*20501	Tscherniheim	20639
Töscheldorf	*20501	Treilacher	21010	Tschernutter	20712
Tösching	*20722	Trempler	20505	Tschertsche	20802
Töschling	*20435	Trenk	*21008	Tschetschg	20531
Trabenig	*20435	Tresdorf	*20631	Tscheuritsch	*20726
Trabenig	*20727	Treßdorf	*20306	Tschevh	20405
Trabesing	*20414	Treßdorfer Alm	20305	Tschierweg	*20620
Trabiner	20702	Tretram	*20414	Tschierwegeralm	20620
Trabotzer	20506	Trettinig	20101	Tschinowitsch	*20201
Tragail	*20720	Tretzbauer	20923	Tschirk	20720
Tragail	*20723	Tribal	20802	Tschirinig	*20523
Tragenwinkel	*20712	Trieblach	*20428	Tschitschweber	20504
Tragin	*20720	Trieblach	*20435	Tschlein	*20724
Traming	*20531	Triplat	20804	Tschnegger	20918
Tramoitschig	*21002	Tripp-Ochsenhütte	20619	Tschöggel	20923
Tramun	*20306	Tristal	21007	Tschöran	*21009
Tranacher	20506	Tröbach	*20643	Tschrestal	*20414
Trangonihütte	20701	Tröbacher Alm	20643	Tschrieschnig	20802
Trasischk	*20634	Trobe	20804	Tschriesula	20801
Tratnik	20441	Trobe	20806	Tschriet	*20531
Tratnik	20810	Tröbelsberg	*20609	Tschriet	*21005
Tratschweg	*20534	Tröbelsberg	*20639	Tschrietes	*20808
Tratten	*20316	Trogalm	20610	Tschrietes	*20913
Tratten	*20405	Trögerhütte	20605	Tschrischnig	20530
Tratten	20432	Trögerhütte	20644	Tschröschen	*20506
Tratten	20603	Trögern / Korte	*20804	Tschulnigalm	20605
Tratten	*20644	Tröglkaser	20610	Tschutta	*20502
Tratten	*21009	Troller	20918	Tschwarzen	*21002
Trattenbauer	20502	Tromhütte	20618	Tuderschitz	*20421
Trattenhütte	20644	Tröpolach	*20305	Tuffbad (2x)	20321
Trattenwirt	20505	Tröpolacher Alm	20305	Tulce / Tutzach	*20402
Tratter	20810	Tröskahütte	20619	Tultschnig	20101
Trattner	20640	Trum-und Prössinggraben	*20905	Tultschnig	*20415
Trattinig	20428	Truppe	20711	Tumpf	*21008
Trattinig	20520	Truttendorf	*20409	Tümpflerhütte	20636
Trattinig	20812	Tschabitscher	20639	Tumpl	20417
Trattinig	20918	Tschachoritsch	*20414	Tuppinger	20506
Traundorf / Strpna ves	*20807	Tschadam	*20515	Turdanitsch	*20201
Traunik	20504	Tschagoster	20520	Turggeralm	20603
Traußnig	20905	Tschallnig	20530	Turggerhütte	20613
Travar	20801	Tschamutsch	21008	Türk	20630
Travnik	20441	Tscharnig	20817	Türkei	20201
Trebesing	*20638	Tschatschg	*20520	Türkenkopf	20711
Trebesing-Bad	*20638	Tschau	*20702	Türkhütte	20630
Trebesinger Hütten	20638	Tschedram	*20417	Türkolitzer	20508
Trebitzer	20506	Tscheg	20506	Turner	20505
Treffelsdorf	*20418	Tscheiplhütte	20632	Turner	20708
Treffelsdorf	*20442	Tscheltsch	*20321	Turner	20923
Treffelsdorf	*20534	Tschemer	20804	Turnerhof	20505
Treffen	*20724	Tschemernitzen	20722	Turnerhütte	20724
Treffen	*20725	Tschepitschach / Čepiče	*20807	Turning	20518
Treffenboden	*20608	Tscherberg / Črgoviče	*20805	Turracherhöhe	*21007

## Übersicht aller Siedlungsnamen

Tuschak	20808	Unterbuchacher Alm	20306	Unterfercher	20509
Tuschentaler	20607	Unterbürg	*20813	Unterferlach	*20405
Tutzach / Tulce	*20402	Unterbürgstall	20605	Unterferlach	*20711
Tuzak	20801	Unterbürgstallberg	*20642	Unterfischern	*20409
Twimberg	*20901	Unterdeka	*20520	Unterflechl	20530
Twimberg-Mauterndorf	20901	Unterdellach	*20419	Unterfrallach	20603
		Unterdöbernitzen	*20306	Unterfriesnig	20630
<b>U</b>		Unterdorf / Dolnja ves	*20810	Unterglainach	*20405
Überfeld	*20534	Unterdörfli	*21001	Unterglanegg	*21003
Überfeld	20725	Unterdraßnitzer Alm	20604	Unterglantschach	20806
Übersberg	*20509	Unterdürnbacher	21001	Untergöriach	*20421
Uggowitz	*20726	Untere Alblhütte	20619	Untergoritschach	*20721
Uggowitzer Alm	20316	Untere Beyrerhütte	20642	Untergösel	*20905
Uknasch	20808	Untere Bischofalm	20307	Untergossen	20511
Ulli	20918	Untere Draßnitz	20604	Untergraben	20726
Ulrichkapelle	20726	Untere Eggeralm	20644	Untergrafebach	*20808
Ulrichsberg	*20527	Untere Fellach	*20201	Untergratschach	*20627
Ulrichsberger Alm	20101	Untere Frondell	20307	Untergrechenig	20644
Ulzhütte	20923	Untere Glan	*21002	Untergrechenigalm	20644
Umberg	*20727	Untere Gößnitzer Hütten	20636	Untergreuth	*20711
Unarach	*20817	Untere Grüntalhütte	20518	Untergreutschach	*20808
Undsdorf	20501	Untere Hasleralm	20637	Untergrießnighütte	20630
Unholdenalm	20625	Untere Kollerhütte	20642	Unterguntschach	*20417
Unter Schachnern	20610	Untere Marhütte	20619	Unterhaus	*20602
Unter Waidisch	20405	Untere Melnikhütte	20619	Unterhaus	*20634
Unter-Bistritschnik	20804	Untere Mooshütte	20644	Unterhaus	*20918
Unter-Dörfler	20518	Untere Orteralm	20637	Unterhof	*21010
Unter-Frankenberg	20632	Untere Pließalm	20603	Unterholz	20515
Unter-Fressenfelder	20531	Untere Schäfleralm	20804	Unterholz	*20909
Unter-Gaich	20914	Untere Schmiedkaser	20610	Unterholz	*20918
Unter-Schaflechner	20518	Untere Stadt	20923	Unterjeserz	*20725
Unteragsdorf	*20913	Untere Staller Hütten	20636	Unterkaser	20605
Unteraich	*20530	Untere Stallhofener Alm	20627	Unterkolbnitz	*20644
Unteraichwald	*20711	Untere Stallwandhütte	20619	Unterkrain	*20806
Unteraigen	*20913	Untere Tandlerhütte	20619	Unterkrasch	20403
Unteralm	*20723	Untere Thomanbauerhütte	20619	Unterkremsberg	*20642
Unteralmhütte	20611	Untere Tschintimuntalm	20307	Unterkremsbrücke	*20642
Unteralpe	*20518	Untere Vastlhütte	21007	Unterkreuschlach	*20608
Unteramlach	*20635	Untere Weißensteinalm	20607	Unterkreuter	20611
Unterauerling	*20911	Untereberndorf	*20913	Unterkreuth	20402
Unterauerlinger Hütte	20911	Untereder	20604	Unterkusterer	20518
Unterberg	*21002	Untereggen	*21001	Unterlamm	*20503
Unterberg	*21009	Unterer Grabenmoar	20518	Unterlatschach	*20523
Unterbergen	*20405	Unterer Grabner	20518	Unterleber	20712
Unterbergen	*20512	Unterer Kreuzer	20505	Unterleidenberg	*20923
Unterbergen	*20520	Unterer Markt	20501	Unterleitner	21010
Unterbergen	*20527	Unterer Moser	20518	Unterlibitsch / Podlibič	*20805
Unterbergen	20726	Unterer Nieperl	20518	Unterlieger	20703
Unterbergen	*20803	Unterer Ortner	20518	Unterlinden	*20421
Unterbergen / Podgora	*20807	Unterer Schrammel	20923	Unterlinden	*20817
Unterbergen	*20817	Unterer Steiner	20518	Unterlinder	20530
Unterbergen	*20909	Unterer Taler	20518	Unterlobnig	20502
Unterbruckendorf	*20523	Unterfarcha	*20530	Unterloibl	*20405
Unterbuch	*20608	Unterfederaun	*20201	Unterm Kolm	20604
Unterbuchach	*20306	Unterfeistriz	20403	Untermieger	*20402

## Übersicht aller Siedlungsnamen

Untermitterdorf	*20812	Unterwolligen	*20627	Villa Walterskirchen	20415
Untermöschach	*20305	Unterwuchel	*20409	Villa Weinberg	20625
Untermühlbach	*20527	Unterwuhr	*20527	Villach-Auen	*20201
Unternagele	20506	Unterwulz	20518	Villach-Innere Stadt	*20201
Unternarrach	*20813	Unterwurzen	20725	Villach-Lind	*20201
Unternberg	*20812	Unterzmöln	*20635	Villach-Perau	20201
Unternöbling	20302	Urban	20802	Villach-Seebach-	*20201
Unterochenig	20627	Urbanhütte	20627	Wasenboden	
Unterort / Podkraj	*20804	Urbele	20723	Villach-St. Agathen	20201
Unterort / Podkraj	*20805	Urbonig	20534	Villach-St. Agathen und	*20201
Unterpassering	*20512	Urch (2x)	20815	Perau	
Unterpichling	*20914	Urch	20405	Villach-St. Martin	*20201
Unterpirkach	*20625	Urlaken	*20201	Villach-Völkendorf	*20201
Unterpoganz	20531	Urscherwirt	21005	Villach-Warmbad-Judendorf	*20201
Unterpreitenegg	*20911	Urschitzhütte	20711	Villacher Alpe	20201
Unterpudlach	20810	Urtl	*20509	Villacher Hütte	20619
Unterrain	*20530	Urtlgraben	*20509	Vinik	20801
Unterrain	20711	Uschnig	20502	Vivoda	20804
Unterrain	*20808	Usl	20518	Vogar	20441
Unterrain	*20812	Utschounig	20428	Vögelitz	*20421
Unterrain	*20913	Užnik	20441	Vogrče / Rinkenber	*20801
Unterrain	*21002			Vokovnik	20441
Unterrainz	*20914			Vokovnikalm	20441
Unterraml	20630	Valentinalm	20307	Volina	20804
Unterrieger	20518	Valindalm	20618	Völkendorfer Alm	20201
Untersagritz	*20605	Valtebauer	20642	Völkermarkt	*20817
Untersammelsdorf	*20813	Valtebauer	20912	Völking	*20913
Unterscheiderhütte	20630	Vaschauner	21002	Völking	*20923
Unterschloßberg	*20414	Večna ves / Wackendorf	*20807	Vökl	20518
Unterschütt	*20201	Veidlbaueralm	20619	Volpinihütte	20642
Untersee	*20708	Veidlbauerhütte	20619	Voltan	20402
Unterstein	*20512	Veidlhütte	20630	Vorberg	20511
Untersteinwand	*20636	Veitbauer	20912	Vorderberg	*20316
Unterstollwitz	20302	Veithütte	20632	Vorderberg	20625
Untertauern	*20610	Veitl	20620	Vorderbuchholzer Hütte	20724
Untertauern	*21006	Veitlbauer	20911	Vorderdorf	20625
Untertechanting	20711	Velden am Wörther See	*20725	Vordere Asten	20622
Unterthörl	*20702	Velinja ves / Wellersdorf	*20416	Vordere Wolliggeralm	20618
Untertöllern	*20417	Vellach	*20442	Vordergumitsch	*20923
Untertschern	*20601	Vellach	*20518	Vorderkoflach	*21007
Untertweg	*20630	Vellach / Bela	*20804	Vorderkrems	*20642
Untervellach	*20305	Vellach	*20806	Vorderlimberg	*20905
Untervellacher Alm	20720	Vellach	20815	Vordernöring	*20642
Untervellacher Stand	20305	Vellacher	20509	Vorderortalm	20518
Untervocken	*20627	Verditz	*20724	Vordersiflitz	20613
Unterwald	*20511	Verhach	20631	Vordertheißene	*20923
Unterwändnerhütte	20518	Verhounig (2x)	20802	Vorderwinkl	*20703
Unterweinzer	20523	Verlosnitz	*20509	Vorderwölch	*20905
Unterwernberg	20727	Vernar	20801	Vorhegg	20307
Unterwietingberg	*20513	Verovce / Werouzach	*20402	Vorwald	*21007
Unterwinkler	20530	Vesielach	*20813	Vöstl	20531
Unterwinklern	*20725	Vidernig	20502	Vostl	20534
Unterwirthütte	20601	Vidra ves / Wiederndorf	*20801	Vrh / Kömmelgupf	*20801
Unterwöllan	*20703	Viehkaser	20636		
Unterwollanig	*20201	Vierbauchhütte	20607		



## Übersicht aller Siedlungsnamen

<b>W</b>					
Wabelsdorf	*20425	Waldpirker	20726	Weberalm	20622
Waben	*20607	Waldrast	20923	Weberalm	20644
Wabl	*21010	Waldschneider	20808	Webertonihütte	20901
Wabnighüttl	20627	Waldsteiner	20515	Weberwirt	20905
Wachsenberg	*21002	Waldweg	*20703	Wedenig	20913
Wachsenberg	*21010	Walischer	20914	Weger	20630
Wackendorf / Večna ves	*20807	Walkerhütte	20642	Weger	20720
Wackendorfer Alm	20807	Walkl	20636	Wegeralm	20638
Wadlitzer	20518	Wallackhaus	20610	Wegerhütte	20703
Wagendorf	*20505	Waltersberg	*20808	Wegerhütte	20708
Waggendorf	*20515	Wallner	20607	Wegjarer	20923
Waidach	*20625	Wallner	20610	Wegscheide	*20414
Waidach	*21007	Wallner	20625	Wegscheider	20515
Waidegg	*20306	Wallner	20633	Wegscheider	20610
Waidegger Alm	20306	Wallner	20642	Wegscheider	20710
Waidisch	*20405	Wallneralm	20625	Wegscheiderhütte	20619
Waidmannsdorf	20101	Wallneralm	20633	Weichboth	20530
Waiern	*21002	Wallnerhütte	20513	Weichslereben	20305
Wainz	*20527	Wallnerhütte	20607	Weidenau	20534
Waisach	*20609	Walte	20913	Weidenburg	*20307
Waisacher Alm	20609	Waltendorf	20101	Weidl	20804
Waisenberg	*20817	Walteralm	20644	Weierer	20712
Waitschach	*20509	Waltl	20923	Weiernig	20702
Waitschach	*20511	Walzl	20923	Weigandhof	20508
Waitzbauer	20901	Wampitsch	20918	Weigott	20442
Waitzer	20913	Wandaler	20505	Weinberg (2x)	20817
Waizmühle	20901	Wandelitzen	*20817	Weinberg	*20604
Walcher	20620	Wandlitscher	20503	Weinberg	*20815
Walcher	20703	Wangenitzalm	20622	Weinberg	*20817
Walcher	20712	Wangenitzseehtütte	20622	Weinberg	*20918
Walcherhütte	21007	Wansinghütte	20632	Weinberger Alm	20604
Waldax	20923	Warmbad Villach	20201	Weinbergkapelle	20808
Waldbauer	20905	Warnig	20302	Weindorf	*20509
Waldbauer	20912	Wartkogel	*20901	Weindorf	*20523
Waldbauer	20913	Wasai	*20515	Weingartriegler	20918
Walddorf	*20418	Wasserbauer	20511	Weinzer	20418
Waldegger	20909	Wasserfaller	20724	Weinzierl	*20725
Waldenstein	20911	Wasserhofen	*20803	Weinzierlhütte	20620
Waldenstein	*20923	Wasserhofen	*20813	Weirerhube	20518
Walder	20518	Wassermann	20723	Weißberg	*20506
Walder	20630	Wassertheuer	*20609	Weißberger	20513
Walder	20703	Wassertheurerberg	*20306	Weißbergeralm	20513
Walder	20708	Wastlbauer	20642	Weißbergerhütte	20513
Walder	20712	Wastlbauerhütte	20619	Weißbergerwirthütte	20518
Walderalm	20620	Watscher	20504	Weißbriach	*20320
Walderhütte	20703	Watscher	20523	Weißbriacher Hütte	20320
Waldhaus Haidensee	21003	Watschig	*20305	Weißegger	20918
Waldhauserhütte	20632	Watschiger Alm	20305	Weißenbach	20101
Waldheim	20530	Wattein	*20520	Weißenbach	*20201
Waldheim	21010	Watzelsdorf	*20817	Weißenbach	20720
Waldhof	20101	Watzingeralm	20618	Weißenbach	*20723
Waldkeusche	21002	Weber	20505	Weißenbach	*20726
Waldmann	20914	Weber	20534	Weißenbach / Bela	*20804
		Weber	20720	Weißenbach	*21004
		Weber	21002	Weißenbach Gumitsch	*20923

## Übersicht aller Siedlungsnamen

Weißbach Rieding	*20923	Wernig	20534	Wieserhütte	20708
Weißbacher	20723	Wernischalm	20610	Wiesfleckeralm	20609
Weißbachhütte	20610	Wernischalm	20637	Wiesinger	20520
Weißbachhütte	20618	Wernlealm	20637	Wieslhütte	20613
Weißenberg	*20909	Wernzach	*20817	Wießflecker	20609
Weißenegger	20817	Werouzach / Verovce	*20402	Wieterling	20511
Weißenegger	20909	Werschling	*21005	Wietersdorf	*20513
Weißeneggerberg	*20812	Wertitsch	20806	Wieting	*20513
Weißenstein	*20726	Wertnik	20805	Wietlinger	20519
Weißenstein	*20801	Wertschach	*20719	Wigasnitz	*20815
Weißensteinhütte	20630	Wertschacher Alm	20705	Wiggis	*21010
Weißhütte	21007	Werzer	20505	Wigrednig	20812
Weißmann	21005	Werzer	20530	Wildbach	*20530
Weißseehaus	20607	Wesnitzen	*20810	Wildbacher	20530
Weit	*21002	Wesounig	20402	Wildenstein	*20806
Weitenbach	*20912	Wetschenbach	*20642	Wildensteiner	20511
Weitendorf	*20813	Wetzl	20808	Wildensteiner Hütte	20806
Weitensfeld	*20515	Wetzmann	*20307	Wildhaber	20712
Weitensfeld	*20531	Wicher	20812	Wildoner	20518
Weitental	*21001	Wicherle	20503	Wildpark	20721
Weixler	20504	Widnig	20913	Wilkoutz	20806
Weixler	20505	Wiedergrüßer	20913	Willersdorf	*20418
Weizelsdorf	*20403	Wiederndorf / Vidra ves	*20801	Willounig	20802
Wellersdorf / Velinja ves	*20416	Wiederschwing	*20723	Wilpling	*20530
Wels	*20505	Wiederschwing	*21007	Wimitz	*20534
Welsbach	*20520	Wiedweg	*21007	Wimitzstein	*20534
Welzberg	*20306	Wiegen	*20505	Wiml	20511
Welzenegg	20101	Wieland	20511	Wimpassing	*20913
Wendl	20512	Wielen	*20421	Windhütte	20905
Wendl	20923	Wieltschnig	20316	Windisch	*20512
Wendlalm	20644	Wiendorf	*20523	Windisch Bleiberg / Slovenji Plajberg	*20405
Wendlbauer	20912	Wiesbaueralm	20631	Windisch-Grutschen	*20918
Weneberg	*20609	Wiesbichler	20518	Windischbach	*20421
Weneberg	*20611	Wiese	20321	Windischbach-Gegend	*20421
Weneberger Alm	20611	Wieselhütte	20807	Windischbauer Alm	21001
Wenetik	20804	Wiesen	*20321	Windischberg	20424
Wenneberg	*20631	Wiesen	*20505	Windische Höhe	20719
Wenz	20909	Wiesen	*20708	Windischgraben	20705
Wenzi	20918	Wiesenu (2x)	20901	Windischgraben	20719
Wenzl	20518	Wiesenbauer	20531	Windschnurn	*20616
Wenzlhütte	20642	Wiesenbauer	20631	Winkel	20441
Weratschnig	20441	Wiesenbauer	20723	Winkel / Kot	*20805
Werbutzalm	20316	Wiesenbauer	20913	Winkel	*20815
Werda	*20409	Wiesenhüter	20506	Winkl	*20610
Werdnig	20414	Wieser	20405	Winkl	*20635
Werdnig	20428	Wieser	20428	Winkl	*20642
Werdning	20402	Wieser	20505	Winkl	*20722
Weriant	20808	Wieser	20506	Winkl	20804
Werk Gummern	20726	Wieser	20530	Winkl	*21007
Wernberg	*20727	Wieser	20723	Winkl Ossiachberg	*21009
Wernhof	21003	Wieser	20724	Winklbauer	20505
Wernig (2x)	20802	Wieser Alm	20321	Winkler (3x)	20518
Wernig	20442	Wieserberg	*20302	Winkler (2x)	20504
Wernig	20503	Wieserhütte	20506	Winkler	20512
Wernig	20506	Wieserhütte	20630		

## Übersicht aller Siedlungsnamen

Winkler	20601	Wolfgerhütte	20518	Wultsch	20523
Winkler	20630	Wolfgruber	20923	Wulz	20520
Winkler	20632	Wölfl	20918	Wulzentratten	*20320
Winkler	20703	Wölflhütte	20644	Wunder	20515
Winkler	20710	Wölfnitz	*20409	Wunder	20909
Winkler	21010	Wölfnitz	*20808	Wunder	20923
Winkler Alm	20640	Wolfsberg	*20923	Wunderstätten	*20812
Winkler Viehalm	20640	Wolfsberger Hütte	20923	Wunderstätten	*20909
Winkleralmhütte	20619	Wolina	20805	Wunsch	20511
Winklern (2x)	20101	Wolkersdorf	*20610	Wunzenalm	20627
Winklern	*20418	Wolkersdorf	*20923	Würda	*20307
Winklern	20424	Wöllach	*21005	Wurdach	*20414
Winklern	*20530	Wöllander Stadl	20703	Wurmhof	20421
Winklern	*20640	Wöllanernock	20701	Würmlach	*20307
Winklern	*20724	Wöllatratten	*20636	Würmlacher Alm	20307
Winklern	*20817	Wölling	*20923	Würmlacher Alpl	20307
Winklern	*21005	Wollingerhütte	20618	Wurz	*20531
Winkling	*20918	Wolschart	*20523	Wurzach	20705
Winkling-Nord	*20913	Wölzing-Fischering	*20913	Wurzen	*20725
Winkling-Süd	*20913	Wölzing-St. Andrä	*20913	Wurzen	*20817
Winklsagritz	*20605	Wordianz	20502	Wurzenpaß	20702
Wintertalerhütte	20503	Wornig	20421	Wurzer	20506
Wipfelalm	20306	Wornig	20725	Wurzer	20518
Wippa	*21001	Woroujach	*20801	Wurzer	20531
Wirchegger	20601	Worschiedlung	20320	Wuschle	20425
Wirnsberg	*20632	Worunz	20101	Wutschein	*20418
Wirschl	20530	Woschank	20801	Wutschein	*20442
Wirt	20913	Wostjan	20812	Wutschinig	20808
Wirthütte	20923	Wottnig	20909	Wutte	20428
Wirtsalm	20644	Wratschnig	20513		
Wirtsbaueralm	20610	Wreschnig	20802		
Wirtschach	*20425	Wresnig	20402	X	
Wischounig	20806	Wretschek	20403	Xanitzelalm	20644
Wispelhofer	20530	Wriesen	*20808	Xaveriberg	*20321
Wisperndorf	*20901	Wrieser	20534		
Witra	*20923	Wriesnig	20802	Z	
Witsch	*20421	Wriesnig	20808	ZH	20806
Witschdorf	*20631	Wriesnig	20817	ZH	20901
Wittenig	*20305	Wriesnig Jagdhaus	20504	ZH	20905
Witternig	*20909	Wrießnegger	20515	Zabersdorf	*20508
Witternitz	20101	Wriessnig	20504	Zaderer	20610
Wittwa	20513	Wrießnig	20817	Zaminerhütte	21004
Wlattnig	20409	Wrießnitz	*20418	Zammelsberg	*20531
Wobelle	20424	Wrießnitz	*20815	Zanaischg	*20632
Wöbring	*20518	Wrist	21008	Zandlach	*20644
Wodmaier	*20321	Writze	20428	Zangger	20912
Wögel	20804	Wröhlich	20803	Zangl	20909
Woguliner	20520	Wrojan	20428	Zanitzberg	*20518
Wois	*20923	Wrumnik	20815	Zanitzer	20518
Woitsch	*20515	Wucherer	20505	Zanker	20901
Wolayerseehütte	20321	Wucherer	20530	Zanklhütte	20305
Wölbl	20909	Wucherer	20711	Zapfendorf	*20409
Wolfa	21003	Wudmath	*20727	Zapotnig	20504
Wolfganghütte	20619	Wugganighütte	21001	Zauchen	*20201
Wolfger	20518	Wullroß	*20531	Zauchen	*20432
				Zauchen / Suha	*20804

## Übersicht aller Siedlungsnamen

Zauchenhütte	20726	Zeltschach	*20505	Zois	20504
Zauchner	20531	Zeltschach	*20508	Zojach	*20515
Zauchwinkel	*20506	Zeltschachberg	*20505	Zoje	20307
Zauchwinkel	*20531	Želuče / Selkach	*20416	Zollamt Grablach	20801
Zaunprechtthütte	20724	Zemroser	20534	Zollamt Loiblpaß	20405
Žborc	20441	Zensberg	*20523	Zollamt Naßfeld	20305
Zechhütte	20923	Zensweg	*20534	Zollamt Unterthörl	20702
Zechner (2x)	20509	Zenzhütte	20642	Zoller	20923
Zechner	20723	Žerjav	20441	Zollfeld	*20418
Zechner	20802	Zeshütte	20607	Zollhäuser	20810
Zechner in der Ebene	20518	Zeterei	*20402	Zollhütte	20711
Zechneralm	20631	Zettin	*20727	Zollneralm	20302
Zechneralm	21007	Zgartenalm	21007	Zollneralm	20307
Zechnerhof	20503	Zgurn	*20635	Zosen	*20511
Zechnerhütte	20518	Zickerhütte	20632	Zottachhütte	20638
Zechnerhütte	20633	Ziebl	*20723	Zraunig	20636
Zechnerhütte	20642	Ziegelsdorf	*20421	Zuchart	20531
Zechnerhütte	21001	Ziegler	20817	Zuchen	*20305
Zechnerkaser	20631	Zienegger	20506	Zule	20801
Zedl	*20508	Zienitzen	*20505	Zulechner	20402
Zedl	*20512	Zietner	20534	Žvabek / Schwabegg	*20810
Zedl bei Kraig	*20534	Žihar	20441	Zvrhnja Vesca / Oberdörfli	*20416
Zedlacher	20637	Zik	20801	Zwanzger	20711
Zedlacher	20643	Zimpaser	20804	Zwanzgerberg	*20402
Zedleger	20527	Zingelsberg	*21002	Zwarnig	20808
Zedler	20505	Zinsdorf	*20442	Zwattendorf	*20515
Zedlitzberg	*21005	Zirkitz	*21008	Zwattendorf	*21008
Zedlitzdorf	*21004	Zirkitzen	*20601	Zwattenig	20504
Zedlitzer	20511	Zirkitzer	20601	Zwatzhof	*20518
Zedras / Sodražava	*20416	Zirknitz	*20605	Zweck	20724
Zedroß	*20508	Zirmhof	20619	Zweibründlhütte	20923
Zeggeshuber	20901	Zirmhofhütte	20619	Zweikirchen	*20515
Zehrer	20607	Zirinig	20913	Zwein	*20534
Zeil	*20909	Zisterzienserstift Viktring	20101	Zweinitz	*20531
Zeindorf	*20512	Zladisch	*20631	Zweistein	20909
Zeiselberg	*20442	Zlan	*20723	Zwenberg	*20644
Zekresiedlung	20817	Zlapp	20610	Zwenberger Alm	20644
Zelinalm	20503	Zlating	*20638	Zwickenberg	*20625
Zell	*20402	Zlatingalm	20638	Zwilcheralm	20637
Zell	*20418	Zmeirer	20712	Zwininger	20642
Zell-Freibach / Sele-Frajbah	*20441	Zmuck	20504	Zwischenbergen	20201
Zell-Homölich / Sele-Homeliše	*20441	Zmuck	*20505	Zwischenbergen	*20527
Zell-Koschuta / Sele-Košuta	*20441	Zmuln	*20515	Zwischenbergen	*20640
Zell-Mitterwinkel / Sele-Srednji Kot	*20441	Žnidar	20441	Zwischenberger	20506
Zell-Oberwinkel / Sele-Zvrhnji Kot	*20441	Zöbing	20912	Zwoberl	20914
Zell-Pfarre / Sele-Fara	*20441	Zockler	20504	Zwölfer	20506
Zell-Schaida / Sele-Šajda	*20441	Zödl	*20630		
Zellach	*20905	Zödl	*20637		
Zellbach	*20913	Zoggermühle	20643		
Zellbach	*20918	Zoggeralm	20605		
Zeller	20909	Zohrer	20636		
Zelsach	*20638	Zöhrrer	20912		
		Zöhrrerhütte	20636		
		Zöhrrerhütte	20912		
		Zöhrrerkeusche	20912		







# Änderungsverzeichnis





## ÄNDERUNGEN IN DER VERWALTUNGSGLIEDERUNG

VOM 15.5.1991 - 1.1.2001

### 1a. Grenzänderungen von Gemeinden

Kenn- ziffer	von der Gemeinde an die Gemeinde	Politischer Bezirk (Gerichtsbezirk)	Änderungen	Neuer Stand	Gesetzliche bzw. amtl. Grundlagen
			Gebäude- Einw.	Gebäude- Einw.	
			am 15.5.1991		
MIT 1.1.1994					
205 31	<b>Weitensfeld-Flattnitz</b>	Sankt Veit an der Glan (Sankt Veit an der Glan)		653 - 2.694	LGBl. KTN Nr. 021/1993
205 06	Glödnitz	Sankt Veit an der Glan (Sankt Veit an der Glan)	71 - 8	413 - 1.049	
MIT 1.1.2000					
208 07	<b>Globasnitz</b>	Völkermarkt (Völkermarkt)		527 - 1.593	LGBl. KTN Nr. 054/1999
208 05	Feistritz ob Bleiburg	Völkermarkt (Völkermarkt)	1 - 4	646 - 2.009	

### 1b. Grenzänderungen von Gemeinden nach Ortschaften

Kenn- ziffer	von der Gemeinde Ortschaft	Kennziffer	an die Gemeinde Ortschaft
MIT 1.1.1994			
205 31	<b>Weitensfeld-Flattnitz</b> Flattnitz (alle Nr.)	205 06	Glödnitz Flattnitz (alle Nr.)
MIT 1.1.2000			
208 07	<b>Globasnitz</b> Pirkdorf Nr. 26	208 05	Feistritz ob Bleiburg Pirkdorf Nr. 26

### 2a. Änderungen der Bezeichnungen - Verleihung der Bezeichnung STADT

Kenn- ziffer	Gemeinde	im Politischen Bezirk	in Kraft seit	Gesetzliche bzw. amtl. Grundlagen
205 01	Althofen	Sankt Veit an der Glan	01.09.1993	LGBl. KTN Nr. 096/1993
206 30	Radenthein	Spittal an der Drau	01.11.1995	LGBl. KTN Nr. 091/1995

### 2b. Änderungen der Bezeichnungen - Verleihung der Bezeichnung MARKT

Kenn- ziffer	Gemeinde	im Politischen Bezirk	in Kraft seit	Gesetzliche bzw. amtl. Grundlagen
206 33	Sachsenburg	Spittal an der Drau	01.12.1994	LGBl. KTN Nr. 008/1994
204 03	Feistritz im Rosental	Klagenfurt Land	01.11.1996	LGBl. KTN Nr. 078/1996
203 06	Kirchbach	Hermagor	01.04.1997	LGBl. KTN. Nr. 023/1997
204 21	Moosburg	Klagenfurt Land	01.04.1997	LGBl. KTN. Nr. 050/1997
204 02	Ebenthal in Kärnten	Klagenfurt Land	01.01.1998	LGBl. KTN Nr. 123/1997
207 19	Nötsch im Gailtal	Villach Land	01.07.1999	LGBl. KTN Nr. 025/1999
206 34	Seeboden	Spittal an der Drau	01.06.2000	LGBl. KTN Nr. 028/2000

### 3. Änderungen bzw. Festlegungen von Gemeindenamen

Kennziffer	Früherer Name	Neuer Name (Die Gemeinde liegt im Politischen Bezirk)	in Kraft seit	Gesetzliche bzw. amtl. Grundlagen
206 32	Rennweg	Rennweg am Katschberg (Spittal an der Drau)	01.04.1991	LGBl. KTN Nr. 040/1991
209 14	Sankt Georgen	Sankt Georgen im Lavanttal (Wolfsberg)	01.03.1992	LGBl. KTN Nr. 025/1992
203 16	Sankt Stefan	Sankt Stefan im Gailltal (Hermagor)	01.03.1993	LGBl. KTN Nr. 014/1993
205 31	Weitensfeld-Flattnitz	Weitensfeld im Gurktal (Sankt Veit an der Glan)	01.01.1995	LGBl. KTN. Nr. 091/1994
204 02	Ebental	Ebenthal in Kärnten (Klagenfurt Land)	01.01.1998	LGBl. KTN. Nr.102/1994
206 08	Gmünd	Gmünd in Kärnten (Spittal an der Drau)	01.01.2000	LGBl. KTN. Nr. 072/1999
207 01	Afritz	Afritz am See (Villach Land)	01.01.2000	LGBl. KTN. Nr. 055/1999
207 11	Finkenstein	Finkenstein am Faaker See (Villach Land)	01.07.2000	LGBl. KTN. Nr. 038/2000

### 4. Aufhebung von Gemeindezusammenlegungen

MIT LGBl. KTN Nr. 35, 136, 137/1991

wurde die mit Wirksamkeit von 1.1.1973 erfolgte Zusammenlegung der Gemeinden:

- a) Lendorf (Teil), Möllbrücke, Pusarnitz und Sachsenburg (Teil) zur Gemeinde Lurnfeld,
- b) Friesach, Michelsdorf, Sankt Salvator und Zeltschach zur Gemeinde Friesach,
- c) Penk, Kolbnitz an der Tauernbahn und Mühldorf zur Gemeinde Reifseck aufgehoben.

Mit Wirksamkeit von 1.1.1992 existieren daher folgende Gemeinden:

zu a) 206 43 Lurnfeld: Fläche 3.300,65 ha, Gebäude 682, Einwohner 2.631

Zählsprengel 000: Fläche 486,04 ha, Gebäude 376, Einwohner 1.446 (Möllbrücke)

Zählsprengel 002: Fläche 2.814,61 ha, Gebäude 306, Einwohner 1.185 (Pusarnitz und Lendorf Teil)

**206 33 Sachsenburg:** Fläche 4.256,22 ha, Gebäude 327, Einwohner 1.347 (früher Lurnfeld, Spr. 001)

zu b) 205 05 Friesach: Fläche 12.079,28 ha, Gebäude 1.466, Einwohner 5.702

Zählsprengel 000: Fläche 42,74 ha, Gebäude 211, Einwohner 622

Zählsprengel 001: Fläche 224,22 ha, Gebäude 241, Einwohner 962

Zählsprengel 002: Fläche 471,62 ha, Gebäude 191, Einwohner 656

Zählsprengel 003: Fläche 230,96 ha, Gebäude 147, Einwohner 694 (Sankt Salvator)

Zählsprengel 004: Fläche 7.298,91 ha, Gebäude 280, Einwohner 1.003 (Sankt Salvator)

Zählsprengel 005: Fläche 3.341,87 ha, Gebäude 134, Einwohner 518 (Zeltschach)

Zählsprengel 007: Fläche 468,74 ha, Gebäude 262, Einwohner 1.247

**205 19 Michelsdorf:** Fläche 1.699,52 ha, Gebäude 305, Einwohner 1.173 (früher Friesach, Spr. 006)

zu c) 206 44 Reifseck: Fläche 13.979,02 ha, Gebäude 813, Einwohner 2.475

Zählsprengel 000: Fläche 5.135,64 ha, Gebäude 495, Einwohner 1.604 (Kolbnitz an der Tauernbahn)

Zählsprengel 001: Fläche 8.843,38 ha, Gebäude 318, Einwohner 871 (Penk)

**206 24 Mühldorf:** Fläche 2.434,04 ha, Gebäude 262, Einwohner 892 (früher Reifseck, Spr. 002)

MIT LGBl. KTN Nr. 040/1995

wurde die mit Wirksamkeit vom 1.1.1973 erfolgte Zusammenlegung der Gemeinden Wolfsberg, Frantschach-Sankt Gertraud, Sankt Stefan im Lavanttal, Sankt Marein, Sankt Michael, Sankt Margarethen im Lavanttal, Gräbern-Prebl und Waldenstein zur Gemeinde Wolfsberg aufgehoben.

Mit Wirksamkeit von 1.1.1997 existieren daher folgende Gemeinden:

209 23 Wolfsberg: Fläche 27.844,20 ha, Gebäude 5.960, Einwohner 24.358

Zählsprengel 000 - 001

Zählsprengel 010 - 014

Zählsprengel 020 - 023

Zählsprengel 040 - 043

Zählsprengel 050 - 055

Zählsprengel 060 - 062

Zählsprengel 070 - 072

Zählsprengel 080 - 081

Zählsprengel 090

**209 05 Frantschach-Sankt Gertraud:** Fläche 10.097,87 ha, Gebäude 781, Einwohner 3.433

Zählsprengel 000: Fläche 183,67 ha, Gebäude 184, Einwohner 857 (früher Wolfsberg, Spr. 030)

Zählsprengel 001: Fläche 164,57 ha, Gebäude 156, Einwohner 736 (früher Wolfsberg, Spr. 031)

Zählsprengel 002: Fläche 881,38 ha, Gebäude 66, Einwohner 351 (früher Wolfsberg, Spr. 032)

Zählsprengel 003: Fläche 3.185,73 ha, Gebäude 129, Einwohner 505 (früher Wolfsberg, Spr. 033)

Zählsprengel 004: Fläche 5.618,56 ha, Gebäude 150, Einwohner 511 (früher Wolfsberg, Spr. 034)

Zählsprengel 005: Fläche 63,96 ha, Gebäude 96, Einwohner 473 (früher Wolfsberg, Spr. 035)

**ÄNDERUNGEN IN DER VERWALTUNGSGLIEDERUNG  
VOM 2.1.2001 - 1.11.2004**

**1a. Grenzänderungen von Gemeinden**

Kenn- ziffer	von der Gemeinde an die Gemeinde	Politischer Bezirk (Gerichtsbezirk)	Änderungen	Neuer Stand	Gesetzliche bzw. amtl. Grundlagen
			Gebäude- Einwohner	Gebäude- Einwohner	
			am 15.5.2001		

**KÄRNTEN**

MIT 1.1.2002

207 25	<b>Velden am Wörther See</b>	Villach Land (Villach(Land))		3.535 - 8.543	LGBl. KTN Nr. 056/2001
207 27	Wernberg	Villach Land (Villach(Land))	1 - 2	1.593 - 4.839	
208 03	<b>Eberndorf</b>	Völkermarkt (Völkermarkt)		2.248 - 6.016	LGBl. KTN Nr. 055/2001
208 13	Sankt Kanzian am Klopeiner See	Völkermarkt (Völkermarkt)	1 - 0	2.070 - 4.297	

**1b. Grenzänderungen von Gemeinden nach Ortschaften**

Kenn- ziffer	von der Gemeinde Ortschaft	Kenn- ziffer	an die Gemeinde Ortschaft
-----------------	-------------------------------	-----------------	------------------------------

**KÄRNTEN**

MIT 1.1.2002

207 25	<b>Velden am Wörther See</b> Oberwinklern Nr. 38	207 27	Wernberg Stallhofener Str. Nr. 21
208 03	<b>Eberndorf</b> Duell Nr. 13	208 13	Sankt Kanzian am Klopeiner See Duell Nr. 13

**2. Änderungen der Bezeichnungen - Verleihung der Bezeichnung MARKT**

Kenn- ziffer	Gemeinde	im Politischen Bezirk	in Kraft seit	Gesetzliche bzw. amtliche Grundlagen
-----------------	----------	-----------------------	------------------	---

**KÄRNTEN**

209 05	Frantschach-St. Gertraud	Wolfsberg	01.07.2001	LGBl. KTN Nr. 022/2001
--------	--------------------------	-----------	------------	------------------------

**3. Änderungen bzw. Festlegungen von Gemeindenamen**

Kenn- ziffer	Früherer Name	Neuer Name (Die Gemeinde liegt im Politischen Bezirk)	In Kraft seit	Gesetzliche bzw. amtliche Grundlagen
-----------------	---------------	--	------------------	---

**KÄRNTEN**

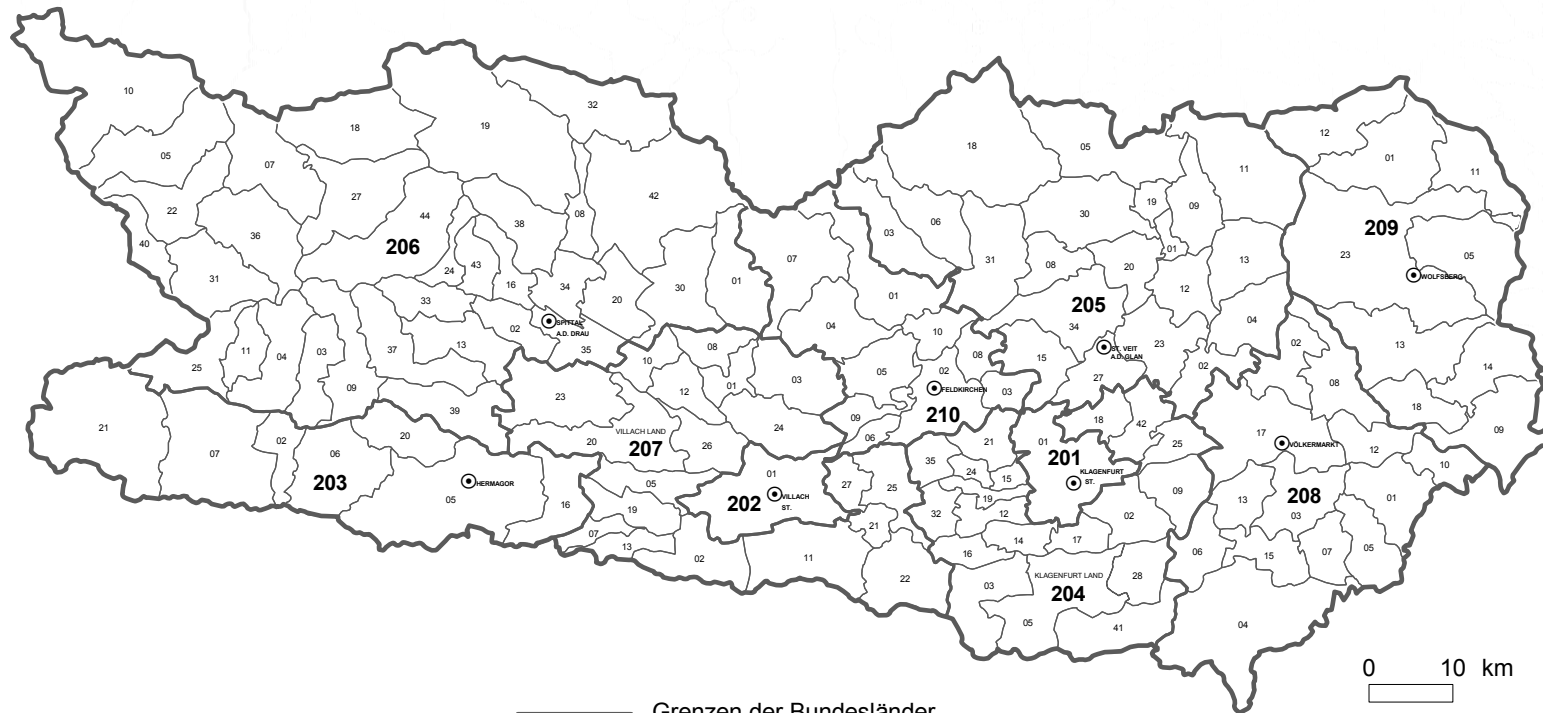
207 24	Treffen	Treffen am Ossiacher See (Villach Land)	01.09.2003	LGBl. KTN Nr. 040/2003
--------	---------	--	------------	------------------------

Karten



# KARTE DER GEMEINDEGRENZEN KÄRNTEN

Gebietsstand vom 1.1.2001



289

- Grenzen der Bundesländer
- Grenzen der Politischen Bezirke
- Grenzen der Gemeinden
- ⊙ Sitz der Bezirksverwaltungsbehörde (Bezirkshauptmannschaft)

Kennziffern: 1. Stelle: Bundesland  
**204**<sup>24</sup> 2. u. 3. Stelle: Politischer Bezirk (Statutarstadt)  
 4. u. 5. Stelle: Gemeinde

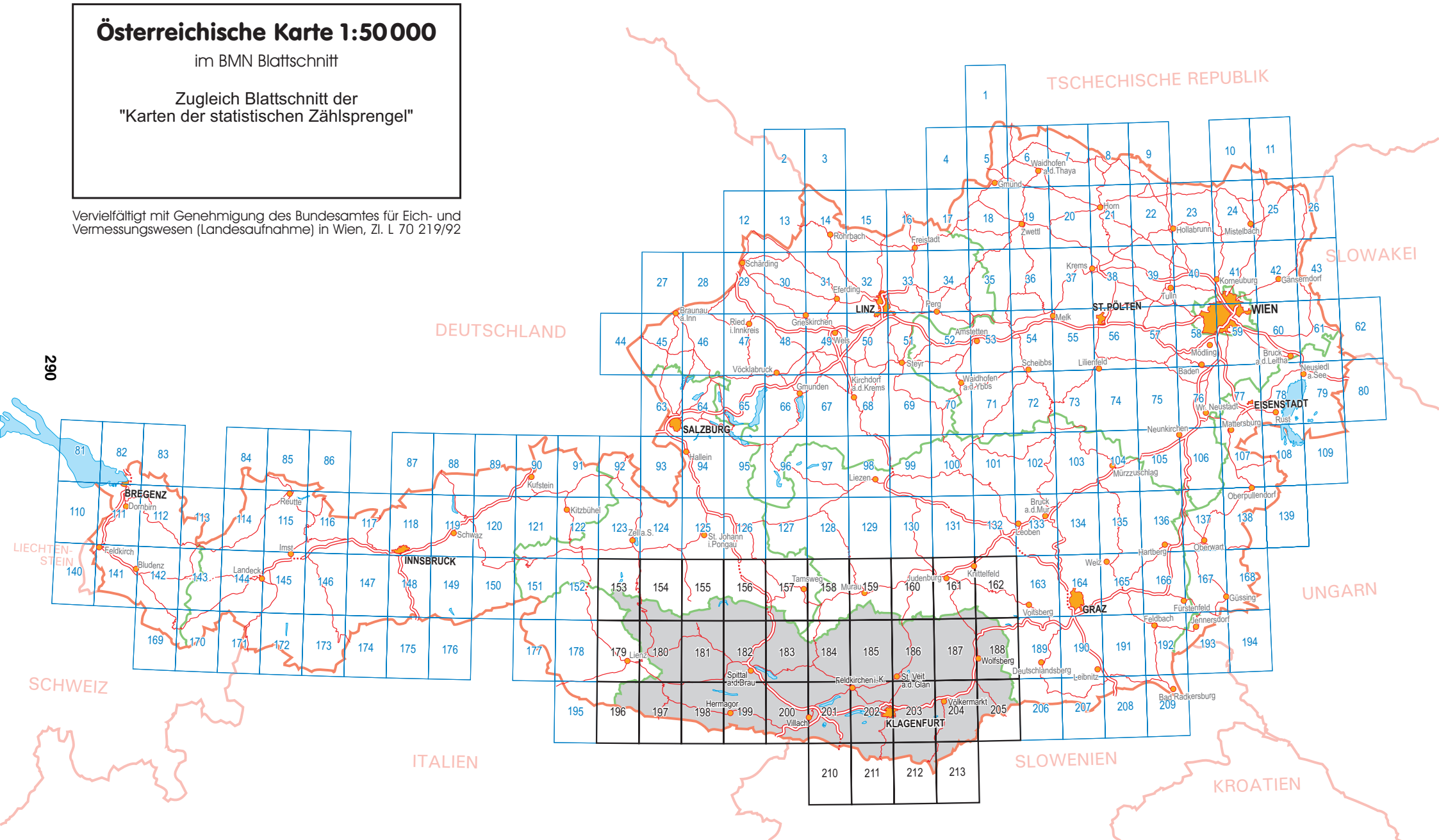


# Österreichische Karte 1:50 000

im BMN Blattschnitt

Zugleich Blattschnitt der  
"Karten der statistischen Zählspengel"

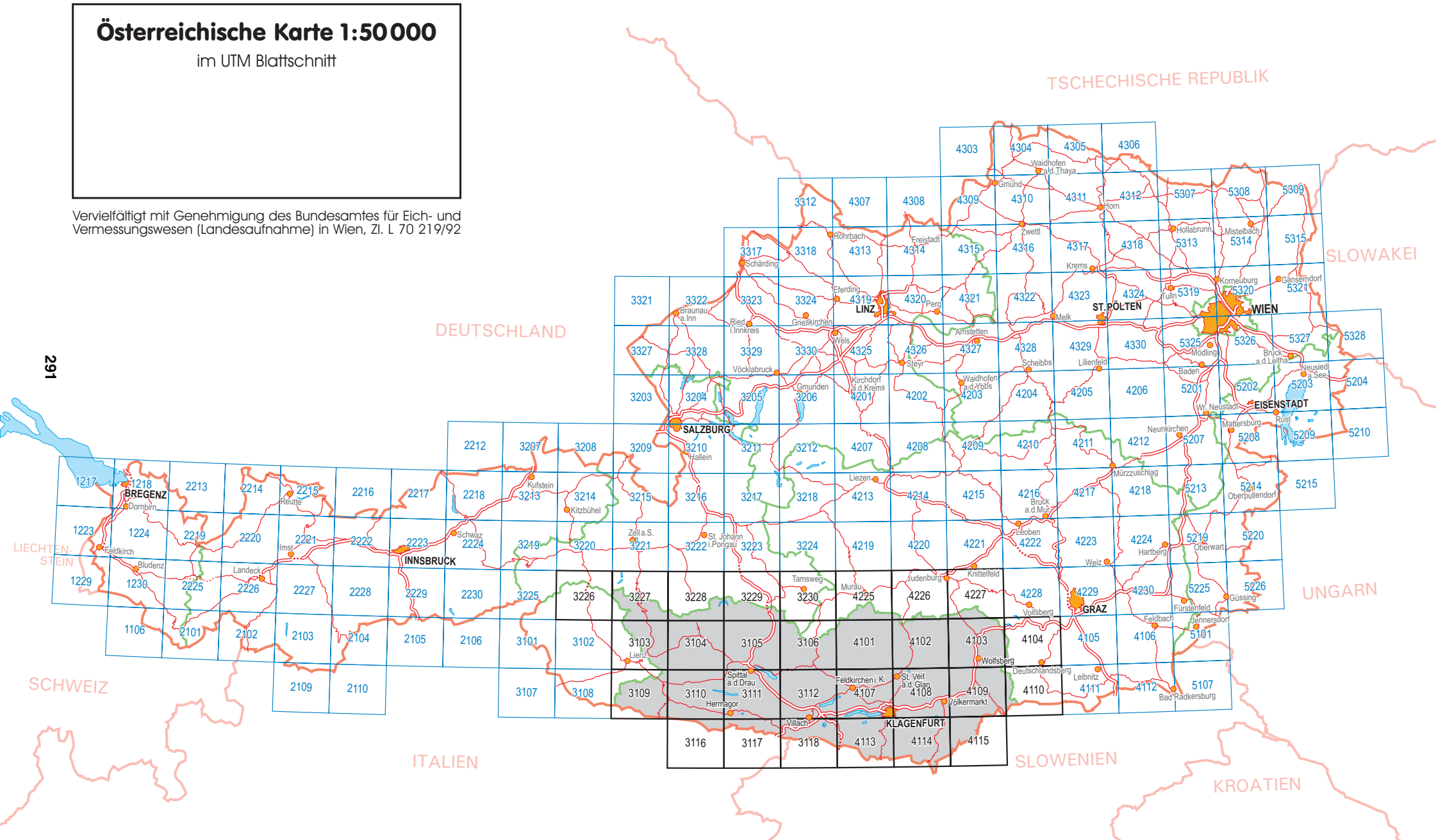
Vervielfältigt mit Genehmigung des Bundesamtes für Eich- und Vermessungswesen (Landesaufnahme) in Wien, Zl. L 70 219/92



# Österreichische Karte 1:50 000

im UTM Blattschnitt

Vervielfältigt mit Genehmigung des Bundesamtes für Eich- und Vermessungswesen (Landesaufnahme) in Wien, Zl. L 70 219/92

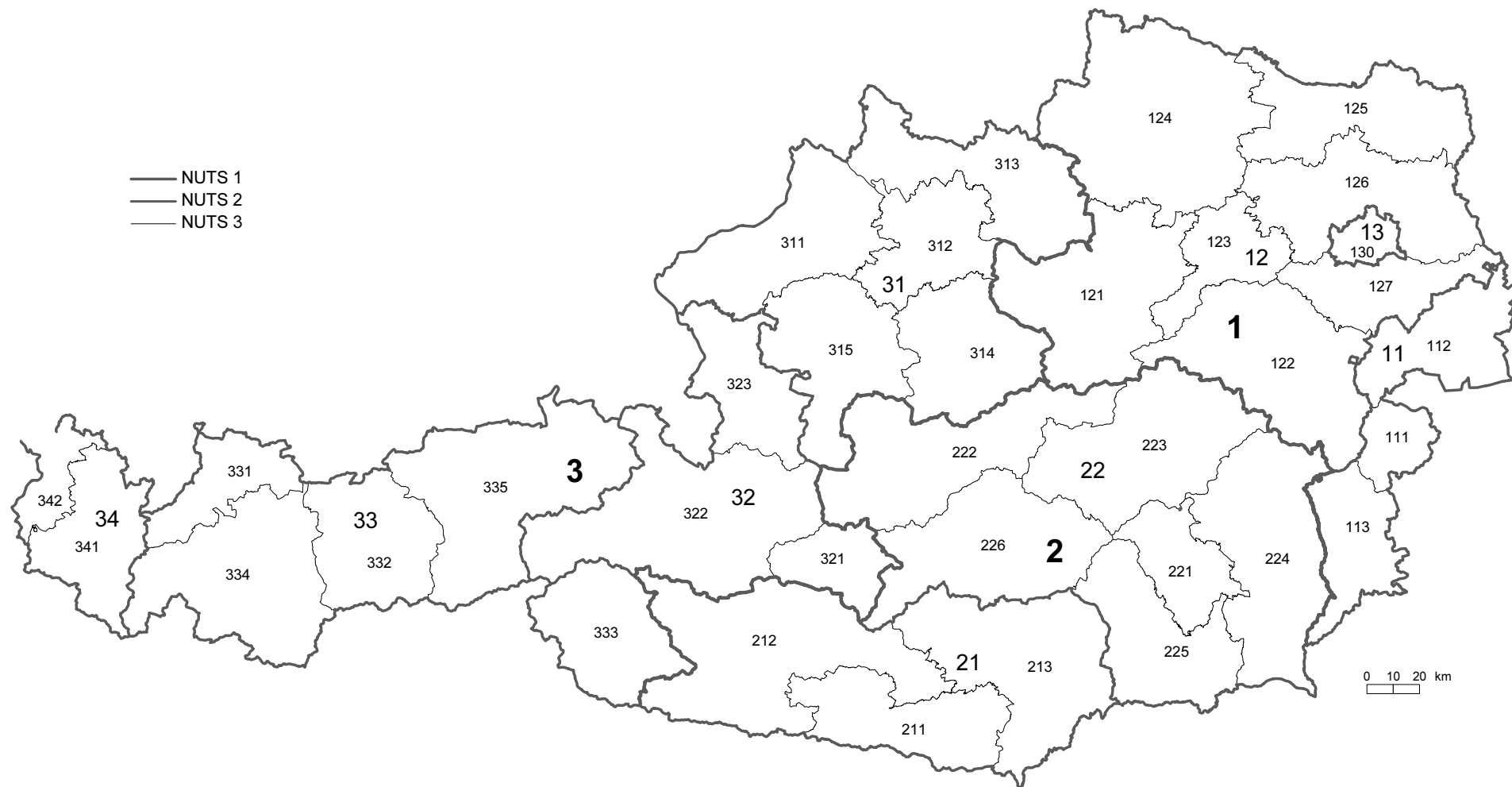




# Gliederung Österreichs in NUTS-Einheiten

# Karte der NUTS-Gliederung Österreichs der Ebenen 1 bis 3 Gebietsstand vom 1. Jänner 2004

294



## Gliederung Österreich in NUTS-Einheiten

Gebietsstand 1.1.2004

CODE		Zugehörige Bundesländer, SS Statutarstädte, PB Politische Bezirke, GB Gerichtsbezirke (PB...)	Fläche in km <sup>2</sup>	Wohnbevölkerung 2001
NUTS1				
NUTS2				
NUTS3				
<b>AT</b>	<b>Österreich</b>		<b>83.870,95</b>	<b>8.032.926</b>
<b>AT1</b>	<b>Ostösterreich</b>	<b>Burgenland, Niederösterreich, Wien</b>	<b>23.557,89</b>	<b>3.373.496</b>
<b>AT11</b>	<b>Burgenland</b>	<b>Ganzes Bundesland</b>	<b>3.965,46</b>	<b>277.569</b>
AT111	Mittelburgenland	PB Oberpullendorf	701,49	38.096
AT112	Nordburgenland	SS Eisenstadt, SS Rust, PB Eisenstadt-Umgebung, PB Mattersburg, PB Neusiedl am See	1.792,56	140.976
AT113	Südburgenland	PB Güssing, PB Jennersdorf, PB Oberwart	1.471,41	98.497
<b>AT12</b>	<b>Niederösterreich</b>	<b>Ganzes Bundesland</b>	<b>19.177,78</b>	<b>1,545.804</b>
AT121	Mostviertel-Eisenwurzen	SS Waidhofen an der Ybbs, PB Amstetten, PB Melk, PB Scheibbs	3.356,65	237.461
AT122	Niederösterreich-Süd	SS Wiener Neustadt, PB Lilienfeld, PB Neunkirchen PB Wiener Neustadt (Land), GB Baden mit den Gemeinden Altenmarkt an der Triesting, Berndorf, Enzesfeld-Lindabrunn, Furth an der Triesting, Hernstein, Hirtenberg, Pottenstein, Weissenbach an der Triesting (PB Baden)	3.367,10	246.144
AT123	Sankt Pölten	SS St. Pölten, PB St. Pölten (Land)	1.230,14	142.430
AT124	Waldviertel	SS Krems an der Donau, PB Gmünd, PB Horn, PB Krems (Land), PB Waidhofen an der Thaya, PB Zwettl	4.614,70	224.402
AT125	Weinviertel	PB Hollabrunn, GB Laa an der Thaya (PB Mistelbach), GB Mistelbach ohne die Gemeinden Bockfließ, Groß-Engersdorf, Großebersdorf, Hochleithen, Kreuttal, Kreuzstetten, Pillichsdorf, Ulrichskirchen- Schleinbach, Wolkersdorf im Weinviertel (PB Mistelbach), GB Zistersdorf ohne die Gemeinden Ebenthal, Hohenruppersdorf, Spannberg, Velm-Götzendorf (PB Gänserndorf)	2.412,07	123.786
AT126	Wiener Umland/Nordteil	PB Korneuburg, PB Tulln, GB Gänserndorf (PB Gänserndorf), GB Zistersdorf mit den Gemeinden Ebenthal, Hohenruppersdorf, Spannberg, Velm-Götzendorf (PB Gänserndorf), GB Mistelbach mit den Gemeinden Bockfließ, Groß-Engersdorf, Großebersdorf, Hochleithen, Kreuttal, Kreuzstetten, Pillichsdorf, Ulrichskirchen- Schleinbach, Wolkersdorf im Weinviertel (PB Mistelbach), GB Klosterneuburg (PB Wien-Umgebung), GB Purkersdorf (PB Wien-Umgebung)	2.722,40	278.246
AT127	Wiener Umland/Südteil	PB Bruck an der Leitha, PB Mödling GB Baden ohne die Gemeinden Altenmarkt an der Triesting, Berndorf, Enzesfeld-Lindabrunn, Furth an der Triesting, Hernstein, Hirtenberg, Pottenstein, Weissenbach an der Triesting (PB Baden), GB Ebreichsdorf (PB Baden), GB Schwechat (PB Wien-Umgebung)	1.474,72	293.335
<b>AT13</b>	<b>Wien</b>	<b>Ganzes Bundesland</b>	<b>414,65</b>	<b>1,550.123</b>
AT130	Wien	Ganzes Bundesland	414,65	1,550.123
<b>AT2</b>	<b>Südösterreich</b>	<b>Kärnten, Steiermark</b>	<b>25.927,90</b>	<b>1,742.707</b>
<b>AT21</b>	<b>Kärnten</b>	<b>Ganzes Bundesland</b>	<b>9.535,97</b>	<b>559.404</b>
AT211	Klagenfurt-Villach	SS Klagenfurt, SS Villach	2.029,93	268.727

CODE		Zugehörige Bundesländer, SS Statutarstädte, PB Politische Bezirke, GB Gerichtsbezirke (PB...)	Fläche in km²	Wohnbevölkerung 2001
NUTS1	NUTS2			
	NUTS3			
AT212	Oberkärnten	PB Klagenfurt Land, PB Villach Land PB Feldkirchen, PB Hermagor, PB Spittal an der Drau	4.131,10	131.749
AT213	Unterkärnten	PB St. Veit an der Glan, PB Völkermarkt, PB Wolfsberg	3.374,94	158.928
<b>AT22</b>	<b>Steiermark</b>	<b>Ganzes Bundesland</b>	<b>16.391,93</b>	<b>1,183.303</b>
AT221	Graz	SS Graz, PB Graz-Umgebung	1.228,27	357.548
AT222	Liezen	PB Liezen	3.270,37	82.235
AT223	Östliche Obersteiermark	PB Bruck an der Mur, PB Leoben, PB Mürzzuschlag	3.255,51	175.701
AT224	Oststeiermark	PB Feldbach, PB Fürstenfeld, PB Hartberg, PB Radkersburg, PB Weiz	3.354,23	268.054
AT225	West- und Südsteiermark	PB Deutschlandsberg, PB Leibnitz, PB Voitsberg	2.223,59	190.414
AT226	Westliche Obersteiermark	PB Judenburg, PB Knittelfeld, PB Murau	3.059,96	109.351
<b>AT3</b>	<b>Westösterreich</b>	<b>Oberösterreich, Salzburg, Tirol, Vorarlberg</b>	<b>34.385,16</b>	<b>2,916.723</b>
<b>AT31</b>	<b>Oberösterreich</b>	<b>Ganzes Bundesland</b>	<b>11.981,74</b>	<b>1,376.797</b>
AT311	Innviertel	PB Braunau am Inn, PB Grieskirchen, PB Ried im Innkreis, PB Schärding	2.822,88	272.348
AT312	Linz-Wels	SS Linz, SS Wels, PB Linz-Land, PB Wels-Land, PB Eferding, GB Urfahr-Umgebung (PB Urfahr-Umgebung)	1.743,45	524.444
AT313	Mühlviertel	PB Freistadt, PB Perg, PB Rohrbach, GB Leonfelden (PB Urfahr-Umgebung)	2.660,48	201.933
AT314	Steyr-Kirchdorf	SS Steyr, PB Kirchdorf an der Krems, PB Steyr-Land	2.238,05	152.118
AT315	Traunviertel	PB Gmunden, PB Vöcklabruck	2.516,88	225.954
<b>AT32</b>	<b>Salzburg</b>	<b>Ganzes Bundesland</b>	<b>7.154,23</b>	<b>515.327</b>
AT321	Lungau	PB Tamsweg	1.019,69	21.283
AT322	Pinzgau-Pongau	PB St. Johann im Pongau, PB Zell am See	4.396,22	161.996
AT323	Salzburg und Umgebung	SS Salzburg, PB Hallein PB Salzburg-Umgebung	1.738,32	332.048
<b>AT33</b>	<b>Tirol</b>	<b>Ganzes Bundesland</b>	<b>12.647,71</b>	<b>673.504</b>
AT331	Außerfern	PB Reutte	1.236,82	31.584
AT332	Innsbruck	SS Innsbruck, PB Innsbruck-Land	2.095,00	268.332
AT333	Osttirol	PB Lienz	2.019,87	50.404
AT334	Tiroler Oberland	PB Imst, PB Landeck	3.319,63	95.457
AT335	Tiroler Unterland	PB Kitzbühel, PB Kufstein, PB Schwaz	3.976,39	227.727
<b>AT34</b>	<b>Vorarlberg</b>	<b>Ganzes Bundesland</b>	<b>2.601,48</b>	<b>351.095</b>
AT341	Bludenz-Bregenzener Wald	PB Bludenz, GB Bezau (PB Bregenz)	1.876,05	86.515
AT342	Rheintal-Bodenseegebiet	PB Dornbirn, PB Feldkirch, GB Bregenz (PB Bregenz)	725,43	264.580

# Sonstige topographische Werke und Karten

Die Statistik Austria veröffentlicht nachstehende topographische Werke und Karten:

## 1. Ortsverzeichnis 2001

Das Ortsverzeichnis von Österreich erscheint seit 1869 jeweils im Anschluss an Volkszählungen. In gedruckter Form wird es in Form von 9 Länderheften publiziert. Eine Blattübersicht der Österreichischen Karte 1:50 000 und eine Gemeindegrenzkarte für das jeweilige Bundesland bilden den Anhang jedes Heftes. Die jedem Heft beigelegte CD-ROM enthält zusätzlich das Gesamtregister mit allen Ortsnamen Österreichs. Daneben wird das gesamtösterreichische Ortsverzeichnis auf CD-ROM angeboten.

Ähnlich wie bei früheren Ortsverzeichnissen wurde auch diesmal die Siedlungsgliederung in Zusammenarbeit mit den Gemeinden festgelegt. Dabei wurde getrachtet, hinsichtlich des Namengutes eine möglichst weitgehende Übereinstimmung zwischen dem Ortsverzeichnis und der amtlichen Österreichischen Karte 1:50 000 zu erzielen.

Der Gebietsstand des Ortsverzeichnisses entspricht bezüglich der Politischen Bezirke, Gerichtsbezirke und Gemeinden jenem der Volkszählung vom 15. Mai 2001 und ist mit dem vom 1. Jänner 2001 identisch. Hingegen wurden Änderungen im Siedlungsbestand und bei Siedlungsnamen bis Redaktionsschluss vorgenommen.

Das Werk gibt für die Verwaltungseinheiten sowie für Ortschaften und Zählsprengel die Zahl der Gebäude, Wohnungen, Haushalte, Einwohner, gewerblichen Arbeitsstätten sowie Land- und Forstwirtschaftlichen Betriebsstätten an. Für die ehemaligen Ortschaftsbestandteile werden keine Daten mehr ausgewiesen, sie sind lediglich unter den Siedlungsnamen angeführt.

Preise der einzelnen Länderhefte:

Burgenland	€ 40,-	Steiermark	€ 60,-
Kärnten	€ 50,-	Tirol	€ 50,-
Niederösterreich	€ 60,-	Vorarlberg	€ 40,-
Oberösterreich	€ 60,-	Wien	€ 40,-
Salzburg	€ 50,-	Österreich (nur CD-ROM)	€ 300,-

## 2. Gemeindeverzeichnis

Das Gemeindeverzeichnis erscheint jährlich nach dem Gebietsstand 1. Jänner und enthält alle Gemeinden Österreichs mit der von der Statistik Austria verwendeten Gemeindekennziffer, welche wie folgt aufgebaut ist:

1.Stelle: Bundesland

2. u. 3. Stelle: Polit. Bezirk bzw. Statutarstadt

4. u. 5. Stelle: Gemeinde

Weiters ist die Zugehörigkeit jeder Gemeinde zum Gerichtsbezirk, die Postleitzahl des Gemeindeamtes, der Status (Statutarstadt, Stadtgemeinde, Marktgemeinde), die Fläche sowie Gebäudeanzahl und Wohnbevölkerung (beide bezogen auf die Ergebnisse der Großzählung 2001) angeführt. Ebenfalls enthalten ist die NUTS-Gliederung Österreichs.

Im Anschluss an das Verzeichnis der Gemeinden ist ein alphabetisches Register aller Gemeinden samt ihrer Gemeindekennziffer enthalten. Damit lassen sich auch Gemeinden auffinden, ohne deren Zugehörigkeit zum Politischen Bezirk zu kennen.

Preis: 60,00 Euro (inkl. CD-ROM).

## 3. Liste der Staaten und sonstigen Territorien, Stand 5.2.2003

Die Diskette enthält den Namen des Staates bzw. Territoriums in jeweils einer 25-, 16- und 10-stelligen Version; Kontinent; ISO-Codes; sonstige von der Statistik Austria verwendete Codes; durch Österreich anerkannter Staat oder sonsti-



ges Territorium; internationales KFZ-Kennzeichen; englische Version des Namens; Mitgliedschaft bei den Vereinten Nationen (UNO). Die Liste ist alphabetisch nach der Langversion (25-Steller) geordnet. Für Staaten entspricht die Schreibung der Kurzform der Liste des Außenministeriums. Sonstige Territorien sind alphabetisch eingeordnet. Die Liste wird aktualisiert, wenn das Außenministerium eine neue oder eine Ergänzungsliste herausgibt, oder wenn sonst wesentliche Änderungen eintreten.

Der Bestand kann kostenlos von [www.statistik.at/verzeichnis/staatenliste.shtml](http://www.statistik.at/verzeichnis/staatenliste.shtml) herunter geladen werden.

#### **4. EU-Codes der NUTS-Einheiten Österreichs, Stand 1.1.2004**

Auf dieser Diskette finden sich die EU-Codes, die Namen der NUTS-Einheiten, die Gemeindekennziffern der Statistik Austria und die Namen der Gemeinden.

- Ebene 1: NUTS-1: Ostösterreich: Burgenland, Niederösterreich und Wien;  
Südösterreich: Kärnten und Steiermark;  
Westösterreich: Oberösterreich, Salzburg, Tirol und Vorarlberg
- Ebene 2:NUTS-2: Bundesländer
- Ebene 3:NUTS-3: 35 Einheiten, die großteils aus einzelnen oder mehreren Politischen Bezirken bestehen und in einigen Fällen aus Politischen Bezirken und/oder Gerichtsbezirken bzw. Gemeinden. Wien wird auf der Ebene NUTS-3 als eine Einheit ausgewiesen.
- Ebene 5: Gemeinden

Für die Ebene 1 – 3 gibt es auch die Möglichkeit, die im Anhang enthaltene Gliederung Österreichs in NUTS-Einheiten und die entsprechende Karte kostenlos von [www.statistik.at/verzeichnis/nuts.shtml](http://www.statistik.at/verzeichnis/nuts.shtml) herunter zu laden.

#### **5. Karten der Verwaltungsgrenzen**

Im Internet, unter [www.statistik.at/karten/txt.shtml](http://www.statistik.at/karten/txt.shtml), findet man Karten mit regionalen Gliederungen wie z.B. Gemeinden, Politische Bezirke, Gerichtsbezirke, NUTS-Gliederung, Landwirtschaftliche Haupt- und Kleinproduktionsgebiete, Finanzamtsbereiche, Arbeitsmarktbezirke und Regionalwahlkreise. Da sich diese regionalen Gliederungen aus Gemeinden und/oder Politischen Bezirken zusammensetzen, ist damit der räumliche Bezug zu den meisten statistischen Sachverhalten gegeben. Auf der Grundlage der regionalen Gebietsgliederung werden auch statistische Sachverhalte (z.B. Fremdenverkehr, Landwirtschaft oder Bevölkerung) dargestellt.

#### **6. Karten der Statistischen Zählsprengel und der Siedlungseinheiten 1991**

Dieses Kartenwerk bildet die Gliederung des Bundesgebietes in 8.817 Zählsprengel und 1.360 Siedlungseinheiten ab. Die einfarbigen Transparentkarten sind im Blattschnitt der Österreichischen Karte 1:50.000 (ÖK50) gehalten und passen über die Blätter der ÖK50 (erhältlich im Bundesamt für Eich- und Vermessungswesen oder im Fachhandel). Dicht verbaute Gebiete mit sehr kleinen Zählsprengeln sind im Maßstab 1:25.000 dargestellt.

Die auf den Zählsprengelkarten dargestellten Siedlungseinheiten (engl.: localities) sind zusammenhängend verbaute Gebiete und können auch über Gemeindegrenzen hinausreichen. Die Baulücken (abgesehen von natürlichen Hindernissen) dürfen 200 m nicht überschreiten. Ländliche Streusiedlungen scheiden aus. Die 1.360 Siedlungseinheiten mit mehr als 500 Einwohnern wurden aus ganzen Ortschaftsbestandteilen nach dem Stand 1991 erstellt, wobei die Einwohnerzahlen in den unten angeführten Übersichten aufscheinen.

Erhältlich sind Ländermappen (lose Blätter, Übersichtskarten DIN-A3, sonst A2) bestehend aus:

- Übersichtskarten (fünffarbig) mit den Typen der Zählsprengelgemeinden
- Übersichtskarte der Siedlungseinheiten
- Erläuterungsteil

- Tabellenteil über Zählsprenkel, Gemeinden, Siedlungseinheiten (Einwohner, Gebäude usw.)
- Transparentkarten mit Zählsprenkel- und Siedlungseinheitenaufdruck (Maßstab 1:50.000)
- Transparentkarten mit Zählsprenkelaufdruck für dicht verbaute Gebiete (Maßstab 1:25.000)

Preise:

Einzelkarte	€ 3,63
Erläuterungs- und Tabellenteil	€ 3,63

#### Ländermappen:

Burgenland	€ 63,95	Steiermark	€ 163,51
Kärnten	€ 114,10	Tirol	€ 122,09
Niederösterreich	€ 183,86	Vorarlberg	€ 47,96
Oberösterreich	€ 145,35	Wien	€ 21,80
Salzburg	€ 87,21		

Für das Jahr 2001 werden keine neuen Zählsprenkelkarten aufgelegt, da sich keine Änderungen in der Zählsprenkelgliederung ergaben ausser in den Städten Klagenfurt und Villach bzw. durch einige Gebietsänderungen (Gemeindeteilungen und Gemeindevereinigungen)

Die Karten der Siedlungseinheiten (1991 abgegrenzt aus ganzen Ortschaftsbestandteilen; 2001 ist eine Hausweise Abgrenzung geplant) sollen noch 2005 mittels GIS neu gegliedert werden. In welcher Form diese Karten publiziert werden, ist zurzeit noch nicht festgelegt.

### 7. Ein Blick auf die Gemeinde...

Die aktuellsten verfügbaren Daten, Veränderungen gegenüber früheren Erhebungen oder bekannte Maßzahlen werden für die Sachbereiche Flächennutzung, Bevölkerungsdichte, Wohnbevölkerung, Haushalte, Gebäude, Wohnungen, Arbeitsmarkt, Arbeitsstätten, Land- und Forstwirtschaft, Tourismus, Gemeindegebarungen und Nationalratswahlen in tabellarischer und grafischer Darstellung präsentiert, jeweils im regionalen Vergleich der ausgewählten Gemeinde mit dem Politischen Bezirk bzw. mit dem Bundesland, dem sie zugeordnet wird.

Anforderung und Information: Frau Vock, Tel: +43 1 711 28/7019, E-mail: [helga.vock@statistik.gv.at](mailto:helga.vock@statistik.gv.at)

Ein Blick auf die Gemeinde...

1 Farbbroschüre (ca. 70 Seiten)

1 CD-ROM € 121,73

8 der insgesamt 55 Datenblätter sind im Internet [www.statistik.at/blickgem/index.jsp](http://www.statistik.at/blickgem/index.jsp) einsehbar.

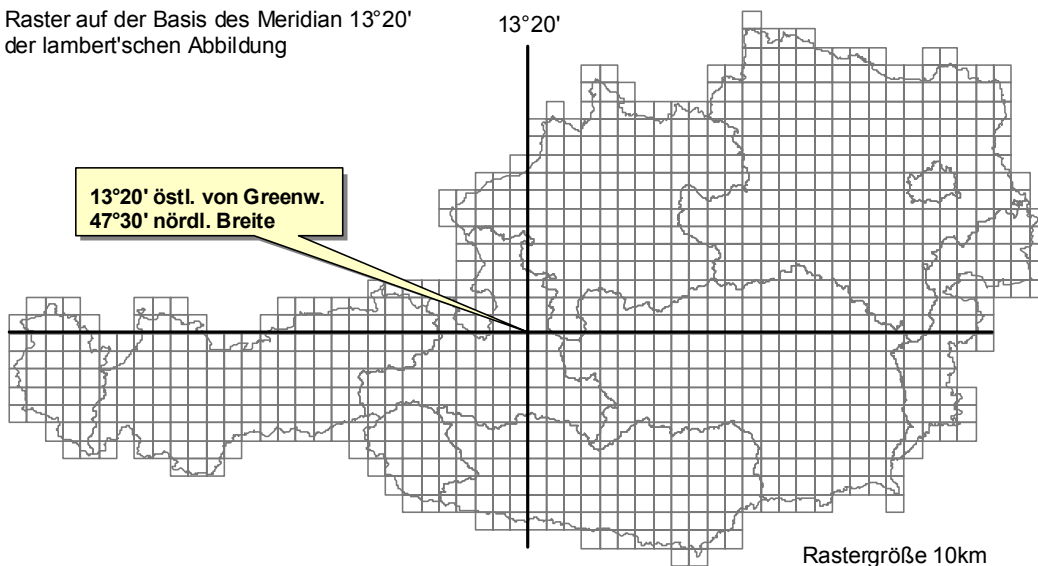
### 8. Regionalstatistische Rastereinheiten

Die STATISTIK AUSTRIA hat flächendeckend über das gesamte Bundesgebiet einen quadratischen Raster gelegt. Dieser eignet sich besonders gut zur Lösung von Fragestellungen aus den Bereichen der Verwaltung, Infrastruktur sowie der Raum- und Umweltplanung.

Die Raster sind von Verwaltungsgrenzen unabhängig und erlauben daher eine stärker sachbezogene Gebietsabgrenzung. Aufgrund ihrer Kleinräumigkeit können räumliche Verteilungen wesentlich besser erkannt werden.

Angeboten werden Rastergrößen von 10km, 5km, 2500m, 1000m, 500m und 250m für ganz Österreich, sowie 125m für ausgewählte städtische Gebiete samt ihrem Umland.

Raster auf der Basis des Meridian 13°20'  
der lambert'schen Abbildung



Die Raster werden standardmäßig in der Lambert-Projektion angeboten. Auf Wunsch werden die Raster auch in den anderen gängigen Projektionen Gauß-Krüger (M28, M31, M34) und UTM (U32, U33) zur Verfügung gestellt. Erhältlich sind ausgewählte Daten der Großzählung 2001 (Volkszählung, Gebäude- und Wohnungszählung, Arbeitsstättenzählung).

Weitere Informationen erhalten Sie bei Mag. Ingrid Kaminger (Kl. 7773, [Ingrid.Kaminger@statistik.gv.at](mailto:Ingrid.Kaminger@statistik.gv.at)) oder Dr. Erich Wonka (Kl. 8024, [Erich.Wonka@statistik.gv.at](mailto:Erich.Wonka@statistik.gv.at)).

## Publikationen der Großzählung 2001

Artikelnummer	Bezeichnung	Preis in €
<b><u>Volkszählung 2001</u></b>		
18-2000-01	Rohdaten nach Gemeinden (Schnellbericht)	25,43
20-1510-01	Wohnbevölkerung nach Gemeinden (mit der Bevölkerungsentwicklung seit 1869)	30,-
18-2010-01	Lebensunterhalt (Schnellbericht)	15,-
<b>Länderhefte Phase I</b>		
20-1300-01	Hauptergebnisse I – Österreich	28,-
20-1310-01	Hauptergebnisse I – Burgenland	29,-
20-1320-01	Hauptergebnisse I – Kärnten	29,-
20-1330-01	Hauptergebnisse I – Niederösterreich	33,-
20-1340-01	Hauptergebnisse I – Oberösterreich	33,-
20-1350-01	Hauptergebnisse I – Salzburg	29,-
20-1360-01	Hauptergebnisse I – Steiermark	33,-
20-1370-01	Hauptergebnisse I – Tirol	29,-
20-1380-01	Hauptergebnisse I – Vorarlberg	28,-
20-1390-01	Hauptergebnisse I – Wien	28,-
<b>20-1305-01</b>	<b>Hauptergebnisse I – Paketpreis</b>	<b>240,-</b>
<b>Länderhefte Phase II</b>		
20-1400-01	Hauptergebnisse II – Österreich	33,-
20-1410-01	Hauptergebnisse II – Burgenland	33,-
20-1420-01	Hauptergebnisse II – Kärnten	35,-
20-1430-01	Hauptergebnisse II – Niederösterreich	40,-
20-1440-01	Hauptergebnisse II – Oberösterreich	40,-
20-1450-01	Hauptergebnisse II – Salzburg	35,-
20-1460-01	Hauptergebnisse II – Steiermark	40,-
20-1470-01	Hauptergebnisse II – Tirol	36,-
20-1480-01	Hauptergebnisse II – Vorarlberg	35,-
20-1490-01	Hauptergebnisse II – Wien	36,-
<b>20-1405-01</b>	<b>Hauptergebnisse II – Paketpreis</b>	<b>290,-</b>
<b>Thematische Hefte</b>		
20-1520-01	Erwerbsspendler	65,-
20-1525-01	Erwerbspersonen nach beruflichen und wirtschaftlichen Merkmalen	47,-
20-1530-01	Bildungsstand der Bevölkerung	47,-
20-1545-01	Schüler und Studenten	42,-
20-1540-01	Haushalte und Familien	36,-
20-1555-01	Textband	51,-

Artikelnummer	Bezeichnung	Preis in €
---------------	-------------	------------

### **Arbeitsbeihilfe**

Volkszählung 1991 – 2001: Gemeindeänderungsverzeichnis

Volkszählung 2001: Benutzerhandbuch

Volkszählung 2001: Bildungsschlüssel

### **Gebäude- und Wohnungszählung 2001**

#### **Länderhefte**

20-1010-01	Hauptergebnisse – Burgenland	29,-
20-1020-01	Hauptergebnisse – Kärnten	29,-
20-1030-01	Hauptergebnisse – Niederösterreich	33,-
20-1040-01	Hauptergebnisse – Oberösterreich	33,-
20-1050-01	Hauptergebnisse – Salzburg	29,-
20-1060-01	Hauptergebnisse – Steiermark	33,-
20-1070-01	Hauptergebnisse – Tirol	30,-
20-1080-01	Hauptergebnisse – Vorarlberg	28,-
20-1090-01	Hauptergebnisse – Wien	29,-
20-1000-01	Hauptergebnisse – Österreich	29,-
<b>20-1005-01</b>	<b>Hauptergebnisse – Paketpreis</b>	<b>270,-</b>

#### **Thematische Hefte**

20-1100-01	Wer wohnt wie?	28,-
------------	----------------	------

### **Arbeitsstättenzählung 2001**

20-9328-01	Hauptergebnisse – Österreich	50,-
20-9310-01	Hauptergebnisse – Burgenland	30,-
20-9312-01	Hauptergebnisse – Kärnten	30,-
20-9314-01	Hauptergebnisse – Niederösterreich	40,-
20-9316-01	Hauptergebnisse – Oberösterreich	40,-
20-9318-01	Hauptergebnisse – Salzburg	30,-
20-9320-01	Hauptergebnisse – Steiermark	40,-
20-9322-01	Hauptergebnisse – Tirol	30,-
20-9324-01	Hauptergebnisse – Vorarlberg	30,-
20-9326-01	Hauptergebnisse – Wien	40,-
20-9330-01	<b>Hauptergebnisse – Paketpreis</b>	<b>315,-</b>

### **Ortsverzeichnis 2001**

20-9430-01	Österreich (nur CD-ROM)	300,-
20-9412-01	Burgenland	40,-
20-9414-01	Kärnten	50,-
20-9416-01	Niederösterreich	60,-
20-9418-01	Oberösterreich	60,-

Artikelnummer	Bezeichnung	Preis in €
20-9420-01	Salzburg	50,-
20-9422-01	Steiermark	60,-
20-9424-01	Tirol	50,-
20-9426-01	Vorarlberg	40,-
20-9428-01	Wien	40,-

Alle Hefte (ausgenommen Arbeitsbehelfe und Schnellberichte) werden zusammen mit einer CD-ROM ausgeliefert, welche die Tabellen sowohl im PDF- als auch im Excel-Format enthält.