



# GEBÄUDE- UND WOHNUNGSZÄHLUNG

## Hauptergebnisse Burgenland

Herausgegeben von STATISTIK AUSTRIA



Wien 2004

## **Auskünfte**

Für schriftliche oder telefonische Anfragen steht Ihnen in der Statistik Austria der Allgemeine Auskunftsdienst unter der Adresse

Guglgasse 13  
1110 Wien  
Tel.: +43 (1) 711 28-7070  
e-mail: [info@statistik.gv.at](mailto:info@statistik.gv.at)  
Fax: +43 (1) 715 68 28

zur Verfügung.

## **Web site**

<http://www.statistik.at>

## **Herausgeber und Hersteller**

STATISTIK AUSTRIA  
Bundesanstalt Statistik Österreich  
1110 Wien  
Guglgasse 13

## **Für den Inhalt verantwortlich**

Mag. Margareta Mahidi  
Tel.: +43 (1) 711 28-7328  
e-mail: [margareta.mahidi@statistik.gv.at](mailto:margareta.mahidi@statistik.gv.at)

## **Umschlagfoto**

Cäcilia Novak

## **Kommissionsverlag**

Verlag Österreich GmbH  
1070 Wien  
Kandlgasse 21  
Tel.: +43 (1) 610 77-315  
e-mail: [order@verlagoesterreich.at](mailto:order@verlagoesterreich.at)

ISBN 3-902452-72-2

Das Produkt und die darin enthaltenen Daten sind urheberrechtlich geschützt. Alle Rechte sind der Statistik Österreich vorbehalten. Die Vervielfältigung und Verbreitung der Daten sowie deren kommerzielle Nutzung ist ohne deren vorherige schriftliche Zustimmung nicht gestattet. Weiters ist untersagt, die Daten ohne vorherige schriftliche Zustimmung der Statistik Österreich ins Internet zu stellen, und zwar auch bei unentgeltlicher Verbreitung. Eine zulässige Weiterverwendung ist jedenfalls nur mit korrekter Quellenangabe „STATISTIK AUSTRIA“ gestattet.

© STATISTIK AUSTRIA

Artikelnummer: 20-1010-01

Verkaufspreis Inland: € 29,00 (inkl. CD-ROM)

**Wien 2004**

# Vorwort

Die hier vorliegenden Ergebnisse der Gebäude- und Wohnungszählung 2001, die gemeinsam mit der Volkszählung und der Arbeitsstättenzählung zum Stichtag 15. Mai 2001 durchgeführt worden war, bieten einen umfassenden und detailreichen Blick auf den Gebäude- und Wohnungsbestand des Burgenlandes und dessen Nutzung und die Veränderungen im vorangegangenen Dezennium. Sie sind eine unerlässliche Datenquelle, wenn es um Fragen der qualitativen und quantitativen Versorgung mit Wohnraum, der Energienutzung oder der Raumordnung geht oder Marktchancen im Bauwesen oder verwandten Bereichen abzuschätzen sind.

Zum Erhebungsprogramm dieser Gebäude- und Wohnungszählung zählten neben Merkmalen, die ähnlich seit 1951 im Zehnjahresrhythmus erhoben wurden, wie die überwiegende Nutzung der Gebäude, die Eigentümerstruktur, die Wohnungsausstattung und -größen, auch ein aktualisierter Fragenblock zu Heizungsmerkmalen sowie Fragen zur Ermittlung vermieteter Eigentumswohnungen und nach befristeten Hauptmieten.

Als tiefste regionale Ebene enthält diese Publikation Daten zu allen burgenländischen Gemeinden. Zusätzlich werden in Strukturtabellen die wichtigsten Merkmale miteinander verkreuzt dargestellt. Im Textteil werden einerseits Begriffe und Definitionen ausführlich beschrieben und andererseits die Ergebnisse erläutert. Angehängt ist eine CD-ROM, welche die gesamte Publikation im PDF-Format sowie zusätzlich die Tabellen im Excel-Format enthält.



Mag. Dr. Ewald Kutzenberger  
Fachstatistischer Generaldirektor der STATISTIK AUSTRIA

Wien, im September 2004

# Inhaltsverzeichnis

|  |           |
|--|-----------|
| <b>TEXTTEIL .....</b>  | <b>9</b>  |
| <b>BEGRIFFE, DEFINITIONEN, ERLÄUTERUNGEN .....</b>   | <b>25</b> |
| <b>TABELLENTEIL</b>  |           |
| Tabelle G1a: Gebäude nach Eigentümer des Gebäudes, Staatsangehörigkeit .....   | 41        |
| Tabelle G1b: Gebäude nach Bauperiode .....   | 44        |
| Tabelle G1c: Gebäude und Wohnungen nach Art des Wohngebäudes .....   | 47        |
| Tabelle G1d: Nichtwohngebäude und deren Wohnungen nach überwiegender Nutzung des<br>Gebäudes .....   | 50        |
| Tabelle G2a: Wohnungen (Hauptwohnsitze) nach Wohnraumanzahl, Nutzfläche pro Bewohner,<br>Anzahl der Bewohner .....                                   | 53        |
| Tabelle G2b: Wohnungen (Hauptwohnsitze) nach Bauperiode .....  | 56        |
| Tabelle G2c: Wohnungen (Hauptwohnsitze) und Bewohner nach Ausstattungskategorie der<br>Wohnung .....   | 59        |
| Tabelle G3a: Vergleich 1991-2001; Gebäude, darunter Gebäude mit Wohnungen,<br>nach Wohnsitzangabe .....  | 62        |
| Tabelle G3b: Vergleich 1991-2001; Wohnungen, darunter mit Hauptwohnsitzangabe,<br>nach Ausstattungskategorie .....                                   | 65        |
| Tabelle B1: Gebäude und Wohnungen nach Gebäudenutzung und Eigentümer<br>des Gebäudes, Staatsangehörigkeit .....                                      | 68        |
| Tabelle B2: Vergleich 1991-2001; Gebäude nach Wohnungsanzahl und Wohnungen sowie<br>Bewohner nach Eigentümer des Gebäudes, Staatsangehörigkeit ..... | 69        |
| Tabelle B3: Gebäude nach Gebäudenutzung und Zentralheizung .....   | 70        |
| Tabelle B4a: Gebäude nach nachträglichen baulichen Maßnahmen, Eigentümer des Gebäudes,<br>Staatsangehörigkeit .....                                  | 72        |
| Tabelle B4b: Wohnungen nach nachträglichen baulichen Maßnahmen, Eigentümer des<br>Gebäudes, Staatsangehörigkeit .....                                | 74        |
| Tabelle B5a: Wohnungen nach Eigentümer des Gebäudes, Staatsangehörigkeit, Wohngebäude,<br>Wohnsitzangabe .....                                       | 76        |
| Tabelle B5b: Wohnungen nach Eigentümer des Gebäudes, Staatsangehörigkeit, Wohngebäude,<br>Wohnsitzangabe, Bauperiode .....                           | 77        |
| Tabelle B6a: Wohnungen nach Art des Wohngebäudes, Lage, Größe, Ausstattungskategorie,<br>Bauperiode .....  | 80        |
| Tabelle B6b: Wohnungen (Hauptwohnsitze) nach Art des Wohngebäudes, Größe, Bauperiode,<br>Ausstattungskategorie .....                                 | 81        |
| Tabelle B7: Wohnungen (Hauptwohnsitze) und Bewohner nach Wohnraumanzahl,<br>Ausstattungskategorie der Wohnung .....                                  | 83        |

|  |    |
|--|----|
| Tabelle B8: Wohnungen (Hauptwohnsitze) nach Art des Wohngebäudes, Rechtsgrund für die Wohnungsbenützung, Eigentümer des Gebäudes, Ausstattungskategorie .....            | 84 |
| Tabelle B9a: Wohnungen nach Eigentumswohnungsanteil, Anzahl der vom Wohnungseigentümer genützten Eigentumswohnungen, Wohnungsanzahl im Gebäude .....                     | 86 |
| Tabelle B9b: Wohnungen nach Eigentumswohnungsanteil, Rechtsgrund für die Wohnungsbenützung, Wohnungsanzahl im Gebäude .....  | 87 |
| Tabelle B10: Wohnungen (Hauptwohnsitze) nach Wohnraumanzahl, angegebener Personenanzahl, Wohngebäude, Rechtsgrund für die Wohnungsbenützung .....                        | 88 |
| Tabelle B11: Wohnungen (Hauptwohnsitze) nach Wohnraumanzahl, Wohnräumen pro Bewohner, Nutzfläche pro Bewohner, angegebener Personenanzahl, Eigentümer des Gebäudes ..... | 91 |
| Tabelle B12: Wohnungen (Hauptwohnsitze) nach Wohnraumanzahl, Wohnräumen pro Bewohner, Nutzfläche pro Bewohner, Ausstattungskategorie, Wohngebäude .....                  | 92 |
| Tabelle B13a: Wohnungen (Hauptwohnsitze) und Nutzfläche nach Art des Wohngebäudes, Heizungsart, Energieträger .....  | 94 |
| Tabelle B13b: Wohnungen (Hauptwohnsitze) und Nutzfläche nach Art des Wohngebäudes, Heizungsart, Bauperiode .....   | 95 |
| Tabelle B13c: Wohnungen (Hauptwohnsitze) und Nutzfläche nach Art des Wohngebäudes, Heizmaterial, Bauperiode .....  | 96 |

## **ANHANG**

|                                 |     |
|---------------------------------|-----|
| Anhang Übersicht 1 .....        | 101 |
| Anhang Übersicht 2 .....        | 102 |
| Anhang Übersicht 3 .....        | 102 |
| Liste der Gemeinden .....       | 103 |
| Karte der Gemeindegrenzen ..... | 104 |
| Publikationsverzeichnis .....   | 107 |



TEXTTEIL



## Gebäude- und Wohnungszählung 2001: Hauptergebnisse Burgenland

Zum Stichtag der Gebäude- und Wohnungszählung 15. Mai 2001 wurden im Burgenland 114.000 Gebäude und 126.000 Wohnungen gezählt. 88% aller Gebäude sind Ein- und Zweifamilienhäuser, 2% größere Wohngebäude und 10% Gebäude, die hauptsächlich anderen Zwecken dienen. 106.000 Wohnungen sind Hauptwohnsitze, deren Durchschnittsfläche bei 110 m<sup>2</sup> liegt. 88% dieser Wohnungen sind bestausgestattet - sie verfügen über eine Zentral- oder gleichwertige Heizung, Bad oder Duschnische und WC.

### Vergleich 1991 und 2001

Im Burgenland wurden 2001 114.000 Gebäude und 126.000 Wohnungen gezählt; gegenüber der letzten Vollerhebung 1991 entspricht das einer Zunahme von annähernd 11% bei Gebäuden, sowie 14% bei den Wohnungen (*Übersicht 1*). Im Rahmen der Wohnbaustatistik war alljährlich versucht worden, aufgrund der Zugangsmeldungen und einem Schätzwert für Abbrüche<sup>1)</sup> den Wohnungsbestand fortzuschreiben, was mit Ende 2001 für das Burgenland einen Schätzwert von 124.000 Wohnungen ergab. Das im Vergleich zur GWZ etwas niedrigere Ergebnis dieser Fortschreibung

könnte durch eine Untererfassung bei der Zählung 1991<sup>2)</sup> oder – weniger wahrscheinlich – bei der Wohnbaustatistik entstanden sein; eine abschließende Beurteilung müsste wahrscheinlich auf eine Analyse der Meldevorgänge (sowohl im Bezug auf die Volkszählung wie auch GWZ bzw. das Meldewesen) der Gemeinden aufbauen.

Die relativ höchsten Zunahmen an Wohnungen weisen im Burgenland die Stadt Rust (53%) sowie die Landeshauptstadt Eisenstadt (18%) auf, wobei im Falle von Rust gegenüber 1991 die wesentlich genauere Erfassung der Nebenwohnsitze und der Wohnungen (ohne Wohnsitz) in den Ferienhäusern am See zu Buche schlägt. Über dem Landesdurchschnitt liegt die Zunahme der Wohnungen noch in den Bezirken Neusiedl am See (17,5%; hier befinden sich sieben von 25 burgenländischen Gemeinden mit Zunahmen von 20% oder mehr – im Wesentlichen Zunahmen der Hauptwohnsitze – und Jennersdorf (14,1%). Den geringsten Wohnungszugang weisen die Bezirke Oberpullendorf (11,9%) und Güssing (11,3%) auf. Im Bezirk Güssing finden sich auch vier der insgesamt sechs burgenländischen Gemeinden mit Wohnungsabgang, wobei für den Abgang in drei Fällen eine Verringerung der Hauptwohnsitze verantwortlich ist (*Grafiken 1 und 2*).

<sup>1)</sup> Basierend auf den Wohnungsabgangsmeldungen bei den Mikrozensus-Erhebungen. Siehe Heft 12/2002, S. 961 f.

<sup>2)</sup> Insbesondere im Bereich der Nebenwohnsitzwohnungen wurde 1991 von manchen Gemeinden die Einbeziehung von Personen mit Nebenwohnsitz in die Volkszählung unterlassen, vor allem wenn diese Personen nicht als Gemeindebürger mit Hauptwohnsitz „reklamierbar“ waren.

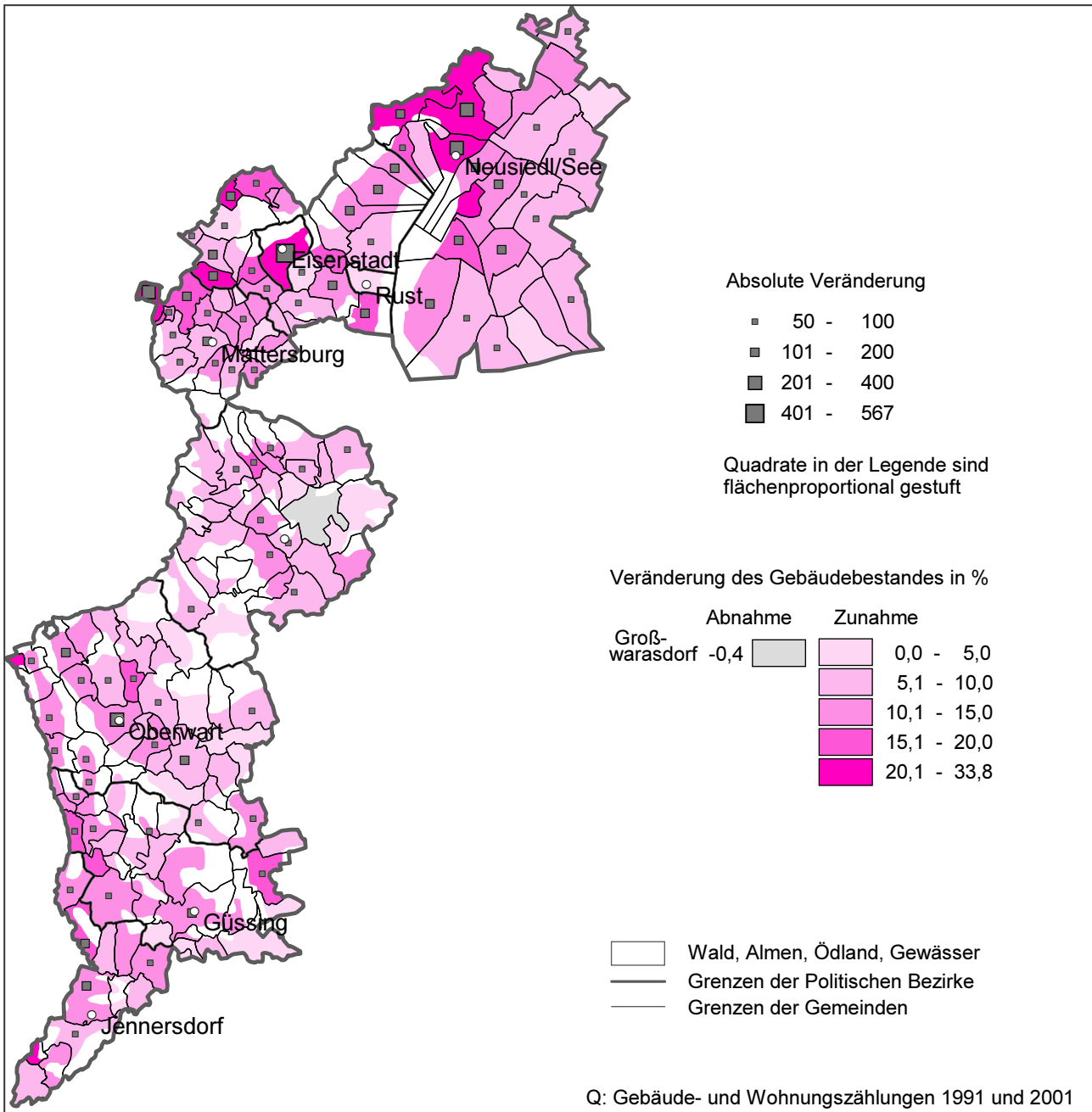
### Übersicht 1: Gebäude und Wohnungsbestand 1991/2001

| Politischer Bezirk  | Gebäude |         |                  | Wohnungen |                     |                  |
|---------------------|---------|---------|------------------|-----------|---------------------|------------------|
|                     | 1991    | 2001    | Veränderung in % | 1991      | 2001                | Veränderung in % |
| <b>Burgenland</b>   | 103.529 | 114.403 | 10,5             | 110.920   | 126.269             | 13,8             |
| Eisenstadt (Stadt)  | 2.737   | 3.304   | 20,7             | 4.560     | 5.399               | 18,4             |
| Rust (Stadt)        | 1.143   | 1.182   | 3,4              | 828       | 1.270 <sup>1)</sup> | 53,4             |
| Eisenstadt-Umgebung | 16.272  | 18.043  | 10,9             | 17.404    | 19.607              | 12,7             |
| Güssing             | 9.914   | 10.994  | 10,9             | 10.377    | 11.552              | 11,3             |
| Jennersdorf         | 6.296   | 6.963   | 10,6             | 6.539     | 7.460               | 14,1             |
| Mattersburg         | 13.165  | 14.519  | 10,3             | 14.749    | 16.570              | 12,3             |
| Neusiedl am See     | 18.606  | 20.946  | 12,6             | 19.850    | 23.325              | 17,5             |
| Oberpullendorf      | 15.956  | 17.118  | 7,3              | 15.789    | 17.660              | 11,9             |
| Oberwart            | 19.440  | 21.334  | 9,7              | 20.824    | 23.426              | 12,5             |

Q: Gebäude- und Wohnungszählungen 1991 und 2001. - 1) 2001 wurden in Rust auch die Wohneinheiten in den Ferienhäusern erfasst.



## Veränderung des Gebäudebestandes im Burgenland 1991 bis 2001

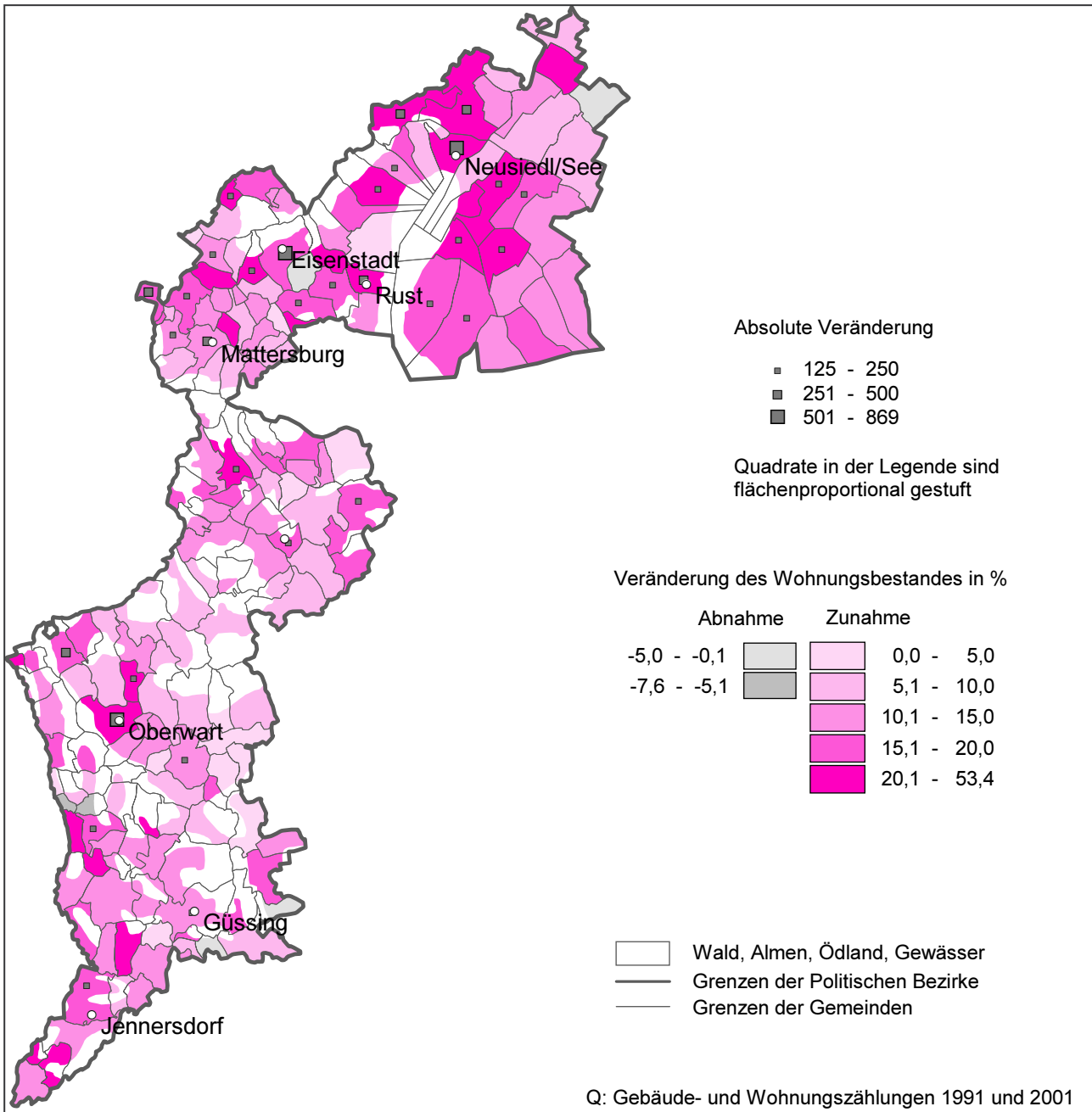


## Gebäudenutzung

88% aller Gebäude sind Ein- und Zweifamilienhäuser (auch in der Landeshauptstadt Eisenstadt immerhin 70%), nur 2% Wohngebäude mit drei oder mehr Wohnungen (in der Landeshauptstadt 9%). 11% der Gebäude entfallen auf Nichtwohngebäude; in Eisenstadt ist der Anteil der Nichtwohngebäude mit 21% deutlich höher als im Landesdurchschnitt.

86% aller Wohnungen liegen in Ein- und Zweifamilienhäusern. Die meisten Bezirke bewegen sich um den Durchschnittswert; davon abweichend sind es im Bezirk Oberpullendorf 92% und in Eisenstadt nur 47%. Nur 11% aller Wohnungen des Bundeslandes liegen in Mehrgeschoßwohnbauten (in der Landeshauptstadt 50%). Fast 3.000 Wohnungen befinden sich in Gebäuden, die überwiegend anderen Zwecken dienen (*Übersicht 2*).

## Veränderung des Wohnungsbestandes im Burgenland 1991 bis 2001



Innerhalb der Kategorie der Nichtwohngebäude stellen im Burgenland die „Sonstigen Gebäude“ mit 35% vor „Werkstätten, Industrie- und Lagerhallen“ mit 25% die größten Gruppen. „Hotels oder ähnliche Gebäude“, „Bürogebäude“ und „Gebäude für den Groß- oder Einzelhandel“ sind jeweils mit rund 11% vertreten. Die Bedeutung des Fremdenverkehrs am Neusiedlersee schlägt sich auch im besonders hohen Anteil von Hotels und ähnlichen Gebäuden in Rust (35% aller Gebäude) und im Bezirk Neusiedl

am See (22%) nieder. Ein Fünftel (22%) der Gebäude in Eisenstadt sind Bürogebäude, in den übrigen Bezirken nur etwa zehn Prozent (*Übersicht 3*).

### Gebäudeeigentümer

113.000 Gebäude (98,6%) stehen im Alleineigentum von inländischen Personen, Einrichtungen oder Unternehmen; von diesen 93,5% im Alleineigentum von Privatpersonen. Der Anteil von 2,4% des

## Übersicht 2: Gebäude und Wohnungen 2001 nach Art des Wohngebäudes

| Politischer Bezirk  | Gebäude/<br>Wohnungen<br>insgesamt | Wohngebäude                    |                                |                                       |                            | Nicht-<br>wohn-<br>gebäude |
|---------------------|------------------------------------|--------------------------------|--------------------------------|---------------------------------------|----------------------------|----------------------------|
|                     |                                    | mit 1 oder<br>2 Woh-<br>nungen | mit 3 bis<br>10 Woh-<br>nungen | mit 11<br>oder mehr<br>Wohnun-<br>gen | für<br>Gemein-<br>schaften |                            |
| <b>Gebäude</b>      |                                    |                                |                                |                                       |                            |                            |
| <b>Burgenland</b>   | <b>114.403</b>                     | <b>100.279</b>                 | <b>1.648</b>                   | <b>343</b>                            | <b>103</b>                 | <b>12.030</b>              |
| Eisenstadt (Stadt)  | 3.304                              | 2.300                          | 199                            | 93                                    | 15                         | 697                        |
| Rust (Stadt)        | 1.182                              | 1.044                          | 16                             | 2                                     | -                          | 120                        |
| Eisenstadt-Umgebung | 18.043                             | 16.012                         | 234                            | 28                                    | 6                          | 1.763                      |
| Güssing             | 10.994                             | 9.816                          | 106                            | 21                                    | 5                          | 1.046                      |
| Jennersdorf         | 6.963                              | 6.122                          | 87                             | 14                                    | 2                          | 738                        |
| Mattersburg         | 14.519                             | 12.856                         | 234                            | 58                                    | 18                         | 1.353                      |
| Neusiedl am See     | 20.946                             | 18.506                         | 306                            | 49                                    | 15                         | 2.070                      |
| Oberpullendorf      | 17.118                             | 15.027                         | 147                            | 14                                    | 10                         | 1.920                      |
| Oberwart            | 21.334                             | 18.596                         | 319                            | 64                                    | 32                         | 2.323                      |
| <b>Wohnungen</b>    |                                    |                                |                                |                                       |                            |                            |
| <b>Burgenland</b>   | <b>126.269</b>                     | <b>108.926</b>                 | <b>8.720</b>                   | <b>5.571</b>                          | <b>116</b>                 | <b>2.936</b>               |
| Eisenstadt (Stadt)  | 5.399                              | 2.534                          | 1.280                          | 1.406                                 | 12                         | 167                        |
| Rust (Stadt)        | 1.270                              | 1.126                          | 89                             | 25                                    | -                          | 30                         |
| Eisenstadt-Umgebung | 19.607                             | 17.393                         | 1.139                          | 727                                   | 3                          | 345                        |
| Güssing             | 11.552                             | 10.351                         | 533                            | 332                                   | 33                         | 303                        |
| Jennersdorf         | 7.460                              | 6.639                          | 423                            | 187                                   | -                          | 211                        |
| Mattersburg         | 16.570                             | 14.172                         | 1.263                          | 866                                   | 14                         | 255                        |
| Neusiedl am See     | 23.325                             | 20.453                         | 1.517                          | 745                                   | 19                         | 591                        |
| Oberpullendorf      | 17.660                             | 16.273                         | 763                            | 219                                   | 7                          | 398                        |
| Oberwart            | 23.426                             | 19.985                         | 1.713                          | 1.064                                 | 28                         | 636                        |

Q: Gebäude- und Wohnungszählung 2001.

## Übersicht 3: Nichtwohngebäude 2001 nach überwiegender Nutzung

| Politischer Bezirk  | Nichtwohn-<br>gebäude<br>insgesamt | Hotel oder<br>ähnliches<br>Gebäude | Büro-<br>gebäude | Gebäude für                     |   | Werkstätte,<br>Industrie-<br>oder<br>Lagerhalle | Gebäude<br>für<br>Kultur,<br>Freizeit,<br>Bildung | Sonstiges<br>Gebäude |
|---------------------|------------------------------------|------------------------------------|------------------|---------------------------------|---|---|---|----------------------|
|                     |                                    |                                    |                  | Groß- oder<br>Einzel-<br>handel | Verkehrs-<br>oder<br>Nach-<br>richten-<br>wesen |   |   |                      |
| Anteil in %         |                                    |                                    |                  |                                 |   |   |   |                      |
| <b>Burgenland</b>   | <b>12.030</b>                      | <b>11,4</b>                        | <b>10,8</b>      | <b>11,9</b>                     | <b>0,8</b>                                      | <b>24,5</b>                                     | <b>5,9</b>  | <b>34,7</b>          |
| Eisenstadt (Stadt)  | 697                                | 4,4                                | 22,0             | 17,8                            | 0,9   | 20,4  | 6,5   | 28,1                 |
| Rust (Stadt)        | 120                                | 35,0                               | 10,8             | 13,3                            | -   | 12,5  | 3,3   | 25,0                 |
| Eisenstadt-Umgebung | 1.763                              | 9,8                                | 10,0             | 9,1                             | 0,6   | 24,5  | 4,1   | 41,9                 |
| Güssing             | 1.046                              | 10,1                               | 9,1              | 11,5                            | 0,5   | 26,0  | 7,8   | 35,0                 |
| Jennersdorf         | 738                                | 12,5                               | 8,9              | 7,3                             | 0,7   | 22,0  | 6,9   | 41,7                 |
| Mattersburg         | 1.353                              | 7,8                                | 12,3             | 13,1                            | 0,9   | 28,2  | 5,7   | 32,2                 |
| Neusiedl am See     | 2.070                              | 21,5                               | 10,9             | 12,8                            | 1,3   | 23,3  | 4,8   | 25,5                 |
| Oberpullendorf      | 1.920                              | 7,2                                | 10,1             | 11,4                            | 0,5   | 24,5  | 6,3   | 40,0                 |
| Oberwart            | 2.323                              | 10,2                               | 9,3              | 13,0                            | 0,8   | 25,2  | 6,7   | 34,8                 |

Q: Gebäude- und Wohnungszählung 2001.

Eigentums der „öffentlichen Hand“ ist gegenüber 1991 unverändert; auch 1981 (2,2%) lag er nur leicht darunter (ohne tabellarischen Nachweis). Nur 1,4% aller Gebäude befinden sich nicht im Alleineigentum von Österreichern; die Hälfte davon stehen im Mit- oder Alleineigentum von Angehörigen anderer EU-Staaten (*Übersicht 4*).

## Wohnsitzangabe

Die Wohnsitzangabe für die Wohnung ergibt sich aus der Volkszählung und spiegelt die Meldesituation zum Stichtag wider (*Übersicht 5*). In 106.000 Wohnungen (84% der Wohnungen des Burgenlandes) hatte 2001 zumindest eine Person ihren Hauptwohnsitz (HWS-Wohnungen), zusätzlich konnten auch Nebenwohnsitze gegeben sein.

Die Zahl der Wohnungen mit Nebenwohnsitzangabe, in denen keine Person einen Hauptwohnsitz, jedoch eine oder mehrere Personen einen Nebenwohnsitz hatten, war 2001 durch die Angleichung an die Nebenwohnsitzmeldungen mit 7.500 deutlich höher als 1991 (rund 5.800).

Die Zahl der Wohnungen ohne Wohnsitzangabe (weder Haupt- noch Nebenwohnsitzer) ist seit 1991 von 12.100 auf 13.100 angestiegen.<sup>3)</sup>

Diese Zahl darf jedoch nicht als unmittelbare Ersatzgröße für leer stehende Wohnungen verwendet werden, da die mangelnde Wohnsitzangabe nur aussagt, dass in dieser Wohnung niemand gemeldet ist (de jure). Die (de facto) Nutzung der Wohnung kann zum Stichtag eingeschränkt sein, z.B. infolge von Renovierungen, Verlassenschaftsabwicklungen oder noch nicht gegebenem Neu-Bezug, obwohl bereits die neuen Wohnungsinhaber (Mieter, Käufer) feststehen. Des Weiteren fallen auch Ferienwohnungen von Privatvermietern in diese Kategorie.

Die mit Hauptwohnsitz in Wohnungen gemeldeten 274.400 Personen stellen die nachfolgend als „Bewohner von Wohnungen“ bezeichneten 98,9% der gesamten Wohnbevölkerung des Burgenlandes dar (277.600 Personen).

1,1% der Wohnbevölkerung leben in Einrichtungen wie Heimen oder in Personal- oder ähnlichen Gemeinschaftsunterkünften oder in sonstigen Privat-

<sup>3)</sup> Vermutlich verschob sich ein Teil der 1991 ohne Wohnsitzangabe gemeldeten Wohnungen durch die für sie vorliegende Meldung mindestens einer Person mit Nebenwohnsitz zum Segment der Nebenwohnsitz-Wohnungen, während wieder andere Wohnungen ohne Wohnsitzangabe erstmalig in die Zählung einflossen.

### Übersicht 4: Gebäude 2001 nach Eigentümer des Gebäudes, Staatsangehörigkeit

| Politischer Bezirk  | Gebäude insgesamt | Alleineigentum von Inländern |                          |                                      |                              |                      |                                 | Mit- oder Alleineigentum     |                       |
|---------------------|-------------------|------------------------------|--------------------------|--------------------------------------|------------------------------|----------------------|---------------------------------|------------------------------|-----------------------|
|                     |                   | Privatperson/en              | Bund, Land oder Gemeinde | Andere öffentl.-rechtl. Körperschaft | Gemeinnützige Bauvereinigung | Sonstige Unternehmen | Andere Eigentümer (z.B. Verein) | Ausländer                    | darunter EU-Ausländer |
|                     |                   | Anteil in % (Inländer=100%)  |                          |                                      |                              |                      |                                 | Anteil in % (Insgesamt=100%) |                       |
| <b>Burgenland</b>   | <b>114.403</b>    | <b>93,5</b>                  | <b>2,4</b>               | <b>0,8</b>                           | <b>1,2</b>                   | <b>1,6</b>           | <b>0,4</b>                      | <b>1,4</b>                   | <b>0,7</b>            |
| Eisenstadt (Stadt)  | 3.304             | 81,8                         | 3,2                      | 2,1                                  | 6,8                          | 5,3                  | 0,8                             | 0,9                          | 0,6                   |
| Rust (Stadt)        | 1.182             | 94,9                         | 1,6                      | 0,5                                  | 0,9                          | 1,7                  | 0,4                             | 1,3                          | 0,8                   |
| Eisenstadt-Umgebung | 18.043            | 95,3                         | 1,8                      | 0,5                                  | 0,9                          | 1,2                  | 0,3                             | 1,7                          | 1,1                   |
| Güssing             | 10.994            | 94,2                         | 2,4                      | 0,9                                  | 1,0                          | 1,2                  | 0,4                             | 1,6                          | 0,8                   |
| Jennersdorf         | 6.963             | 93,3                         | 2,9                      | 0,7                                  | 1,1                          | 1,5                  | 0,4                             | 2,1                          | 1,2                   |
| Mattersburg         | 14.519            | 94,1                         | 2,2                      | 0,6                                  | 1,1                          | 1,6                  | 0,3                             | 1,4                          | 0,5                   |
| Neusiedl am See     | 20.946            | 93,9                         | 2,0                      | 0,6                                  | 1,1                          | 2,2                  | 0,2                             | 1,5                          | 0,9                   |
| Oberpullendorf      | 17.118            | 93,9                         | 2,7                      | 1,2                                  | 0,6                          | 1,3                  | 0,3                             | 0,8                          | 0,3                   |
| Oberwart            | 21.334            | 92,5                         | 3,1                      | 1,1                                  | 1,3                          | 1,5                  | 0,4                             | 1,3                          | 0,5                   |

Q: Gebäude- und Wohnungszählung 2001.

## Übersicht 5: Wohnsitzangabe 2001

| Politischer Bezirk                | Wohnungen insgesamt | Mit Hauptwohnsitzangabe | Nur mit Nebenwohnsitzangabe | Ohne Wohnsitzangabe | Anteil in % |  |  |  |  |
|-----------------------------------|---------------------|-------------------------|-----------------------------|---------------------|-------------|--|--|--|--|
|                                   |                     |                         |                             |                     |             |  |  |  |  |
| <b>Burgenland (Absolutzahlen)</b> | <b>126.269</b>      | <b>105.622</b>          | <b>7.542</b>                | <b>13.105</b>       |             |  |  |  |  |
| Eisenstadt (Stadt)                | 5.399               | 90,0                    | 5,5                         | 4,5                 |             |  |  |  |  |
| Rust (Stadt)                      | 1.270               | 56,2                    | 6,1                         | 37,7                |             |  |  |  |  |
| Eisenstadt-Umgebung               | 19.607              | 78,7                    | 6,1                         | 15,2                |             |  |  |  |  |
| Güssing                           | 11.552              | 84,6                    | 5,5                         | 9,9                 |             |  |  |  |  |
| Jennersdorf                       | 7.460               | 86,9                    | 4,7                         | 8,4                 |             |  |  |  |  |
| Mattersburg                       | 16.570              | 87,0                    | 4,4                         | 8,6                 |             |  |  |  |  |
| Neusiedl am See                   | 23.325              | 83,9                    | 6,5                         | 9,6                 |             |  |  |  |  |
| Oberpullendorf                    | 17.660              | 82,0                    | 8,1                         | 10,0                |             |  |  |  |  |
| Oberwart                          | 23.426              | 85,0                    | 5,6                         | 9,5                 |             |  |  |  |  |

Q: Gebäude- und Wohnungszählung 2001.

unterkünften, welche durch fehlende Küche/Kochnische nicht der Wohnungsdefinition entsprechen.<sup>4)</sup>

## Mehr als vier Fünftel aller Wohnungen in Ausstattungskategorie A

83% aller Wohnungen verfügen über Zentral- oder gleichwertige Heizung, Bad/Dusche und WC innerhalb der Wohnung; bei den HWS-Wohnungen ist der Anteil mit 88% deutlich höher. Von den Bewohnern leben 90% in Kategorie-A-Wohnungen (*Übersicht 6*).

Nur 4% dieser bestausgestatteten Wohnungen bestehen bloß aus einem oder zwei Wohnräumen; 68% verfügen über drei bis fünf Wohnräume und 28% haben sechs oder mehr Wohnräume (*Übersicht 7*).

## 1,8 Räume pro Person

Werden Küchen mit 4 m<sup>2</sup> oder größer als Wohnräume mitgezählt, so wie es international üblich ist, so entfällt im Durchschnitt auf jeden Bewohner mindestens ein Wohnraum, solange nicht mehr als

sechs Personen in einer entsprechenden Wohnung leben (*Übersicht 8*); dennoch hat in etwa 1.800 burgenländischen Wohnungen mit nur ein oder zwei Wohnräumen, die von zwei oder mehr Personen genützt werden, jeder Bewohner weniger als einen Wohnraum zur Verfügung.

## Wohnungsgröße

Die Unterschiede der Wohnungsgrößen in Ein- und Zweifamilienhäusern (91.100 HWS-Wohnungen) bzw. in Geschloßwohnbauten (12.500 HWS-Wohnungen) zeigt *Grafik 3*. Im Eigenheimbereich sind damit ein Drittel der Wohnungen 130 und mehr m<sup>2</sup> groß, im Geschloßwohnbau sind es hingegen nur 2,6%.

Die Durchschnittsgröße aller Wohnungen belief sich 2001 auf 105 m<sup>2</sup>. Die Durchschnittsgröße der HWS-Wohnungen wies mit 110 m<sup>2</sup> gegenüber 1991 (104 m<sup>2</sup>) eine Zunahme um 6 m<sup>2</sup> auf.<sup>5)</sup>

Das Burgenland hat somit auch 2001 die größten Wohnungen Österreichs. Wohnungen nur mit Nebenwohnsitzangabe sind rund 20 m<sup>2</sup> kleiner als Hauptwohnsitze, Wohnungen ohne Wohnsitzangabe um mehr als 30 m<sup>2</sup>.

Nur in Eisenstadt und Rust liegt der Durchschnittswert (alle Wohnungen) bei oder unter 100 m<sup>2</sup>. Mit 100 m<sup>2</sup> ist die durchschnittliche Nutzfläche in Eisenstadt allerdings deutlich höher als in den Landeshauptstädten Salzburg, Innsbruck und Graz (zwischen 72 m<sup>2</sup> und 76 m<sup>2</sup>) oder auch in Bregenz (79 m<sup>2</sup>) und Klagenfurt (84 m<sup>2</sup>). Etwas unter dem Landesmittel liegt die Wohnungsgröße auch noch in den Bezirken Eisenstadt-Umgebung, Mattersburg, Jennersdorf und Oberwart. Die durchschnittlich größten Wohnungen befinden sich hingegen im Bezirk Neusiedl am See (112 m<sup>2</sup>; *Übersicht 9a*). Ähnlich ist die Reihung beim Vergleich der HWS-Wohnungen, wobei diese Wohnungen etwa zwei bis sieben m<sup>2</sup> größer sind als die Gesamtheit der Wohnungen (Ausnahme Rust: Aufgrund des hohen Anteils kleiner Wohnungen ohne Wohnsitzangabe 24 m<sup>2</sup> Unterschied).

<sup>4)</sup> Eine Teilgruppe der Personen in Heimen stellen die Personen dar, die in solchen Einrichtungen in „Wohnungen“ leben. Bei den Bewohnern von Wohnungen werden sie in diesem Artikel aber mitgezählt.

<sup>5)</sup> Der Größenzuwachs war in den Zählungen der letzten Jahrzehnte stetig rückgängig (z.B. gab es von der HWZ 1981 zur HWZ 1991 einen Zuwachs von 11 m<sup>2</sup> und 1971 bis 1981 sogar von 15 m<sup>2</sup>).

### Übersicht 6: Wohnungen (Hauptwohnsitze) und Bewohner 2001 nach Ausstattungskategorie

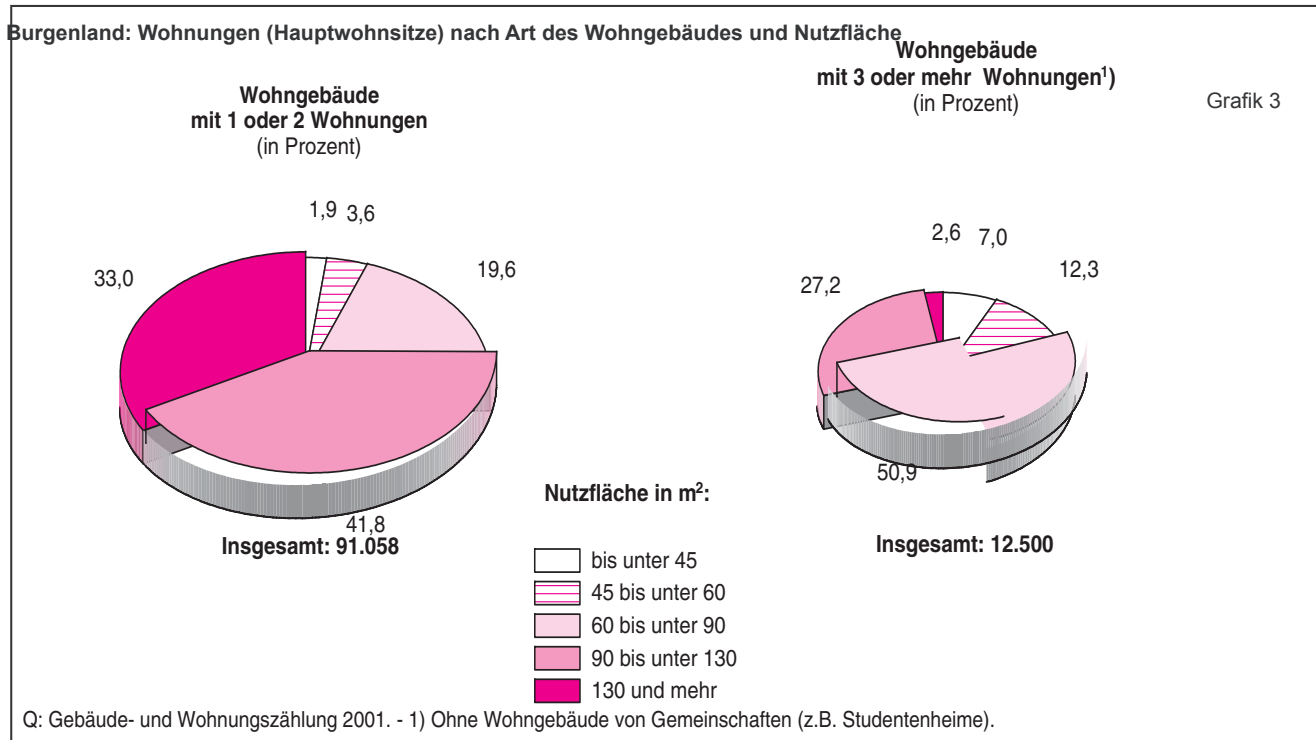
| Politischer Bezirk  | Wohnungen<br>(Hauptwohnsitze)<br>insgesamt | Ausstattungskategorie                             |                          |  |   |
|---------------------|--|---|--------------------------|--|---|
|                     |  | Zentralheizung<br>u.ä., Bad/<br>Dusche, WC<br>(A) | Bad/Dusche,<br>WC<br>(B) | WC und<br>Wasser-<br>entnahme i.d.<br>Wohnung<br>(C) | Kein(e) WC/<br>Wasser-<br>installation i.d.<br>Wohnung<br>(D) |
|                     |  | Anteil in %                                       |                          |  |   |
| Wohnungen           |  |   |                          |  |   |
| <b>Burgenland</b>   | <b>105.622</b>                             | <b>87,6</b>                                       | <b>10,4</b>              | <b>0,6</b>   | <b>1,4</b>  |
| Eisenstadt (Stadt)  | 4.859                                      | 93,0  | 5,8                      | 0,6  | 0,6   |
| Rust (Stadt)        | 714  | 89,6  | 8,5                      | 0,1  | 1,7   |
| Eisenstadt-Umgebung | 15.428                                     | 87,0  | 11,4                     | 0,6  | 0,9   |
| Güssing             | 9.772                                      | 85,1  | 12,6                     | 0,6  | 1,7   |
| Jennersdorf         | 6.486                                      | 86,4  | 10,3                     | 0,8  | 2,6   |
| Mattersburg         | 14.415                                     | 88,2  | 9,8                      | 0,8  | 1,2   |
| Neusiedl am See     | 19.569                                     | 89,4  | 9,0                      | 0,5  | 1,0   |
| Oberpullendorf      | 14.476                                     | 86,6  | 11,2                     | 0,5  | 1,7   |
| Oberwart            | 19.903                                     | 86,8  | 10,9                     | 0,6  | 1,8   |
| Bewohner            |  |   |                          |  |   |
| <b>Burgenland</b>   | <b>274.433</b>                             | <b>90,1</b>                                       | <b>8,6</b>               | <b>0,4</b>   | <b>0,9</b>  |
| Eisenstadt (Stadt)  | 11.086                                     | 93,8  | 5,4                      | 0,4  | 0,4   |
| Rust (Stadt)        | 1.703                                      | 91,6  | 7,2                      | 0,1  | 1,1   |
| Eisenstadt-Umgebung | 38.519                                     | 89,2  | 9,8                      | 0,4  | 0,6   |
| Güssing             | 26.947                                     | 88,6  | 10,1                     | 0,3  | 1,0   |
| Jennersdorf         | 17.783                                     | 89,7  | 8,2                      | 0,4  | 1,7   |
| Mattersburg         | 36.824                                     | 90,1  | 8,7                      | 0,5  | 0,7   |
| Neusiedl am See     | 51.401                                     | 91,4  | 7,7                      | 0,3  | 0,6   |
| Oberpullendorf      | 37.667                                     | 90,0  | 8,7                      | 0,3  | 1,0   |
| Oberwart            | 52.503                                     | 89,7  | 8,8                      | 0,4  | 1,1   |

Q: Gebäude- und Wohnungszählung 2001.

### Übersicht 7: Wohnungen (Hauptwohnsitze) und Bewohner 2001 nach Wohnraumanzahl<sup>1)</sup> und Wohnungsausstattung

| Wohnungsausstattung                             | Wohnungen<br>(Hauptwohnsitze)<br>insgesamt |                | Wohnraumanzahl |               |                |               |                |               |
|---|--|----------------|----------------|---------------|----------------|---------------|----------------|---------------|
|   |  |                | 1 oder 2       |               | 3 bis 5        |               | 6 oder mehr    |               |
|   | Woh-<br>nungen                             | Be-<br>wohner  | Woh-<br>nungen | Be-<br>wohner | Woh-<br>nungen | Be-<br>wohner | Woh-<br>nungen | Be-<br>wohner |
|   | Absolutzahlen                              |                | Anteil in %    |               |                |               |                |               |
| <b>Insgesamt (Burgenland)</b>                   | <b>105.622</b>                             | <b>274.433</b> | <b>5,1</b>     | <b>2,9</b>    | <b>69,1</b>    | <b>64,1</b>   | <b>25,8</b>    | <b>32,9</b>   |
| Ausstattungskategorie <sup>2)</sup>             |  |                |                |               |                |               |                |               |
| Zentralheizung u.ä., Bad/Dusche, WC ('A')       | 92.539                                     | 247.309        | 3,9            | 2,2           | 67,8           | 62,5          | 28,4           | 35,3          |
| Bad/Dusche, WC ('B')                            | 10.946                                     | 23.708         | 9,8            | 7,2           | 81,3           | 80,4          | 9,0            | 12,4          |
| WC und Wasserentnahme i.d. Wohnung (,'C')       | 633  | 1.011          | 36,0           | 29,7          | 59,6           | 62,7          | 4,4            | 7,6           |
| Kein(e) WC/Wasserinstallation i.d. Wohnung('D') | 1.504                                      | 2.405          | 30,9           | 25,8          | 66,8           | 70,9          | 2,3            | 3,2           |
| Fehlende Ausstattung                            |  |                |                |               |                |               |                |               |
| Kein(e) Bad/Duschecke                           | 1.712                                      | 2.552          | 35,6           | 30,8          | 62,1           | 65,4          | 2,3            | 3,8           |
| Kein WC in der Wohnung                          | 1.504                                      | 2.405          | 30,9           | 25,8          | 66,8           | 70,9          | 2,3            | 3,2           |
| Keine Zentralheizung in der Wohnung             | 12.477                                     | 26.020         | 12,1           | 8,8           | 79,8           | 79,8          | 8,0            | 11,4          |
| Kein Wasseranschluss                            | 217  | 291            | 41,0           | 39,2          | 57,6           | 58,8          | 1,4            | 2,1           |

Q: Gebäude- und Wohnungszählung 2001. - <sup>1)</sup> Inklusive Küchen ab 4 m<sup>2</sup> und Wohnküchen. - <sup>2)</sup> Kombination aus vorhandenen Ausstattungselementen.



**Übersicht 8: Wohnungen (Hauptwohnsitze) 2001 nach Wohnraumanzahl<sup>1)</sup> und Nutzfläche pro Bewohner**

| Anzahl der Personen           | Wohnungen insgesamt |                  |                           | 1 oder 2 Wohnräume    |                  |                           |
|-------------------------------|---------------------|------------------|---------------------------|-----------------------|------------------|---------------------------|
|                               | Wohnungen           | Räume pro Person | m <sup>2</sup> pro Person | Wohnungen             | Räume pro Person | m <sup>2</sup> pro Person |
| <b>Insgesamt (Burgenland)</b> | <b>105.622</b>      | <b>1,8</b>       | <b>42,3</b>               | <b>5.358</b>          | <b>1,2</b>       | <b>33,2</b>               |
| 1 Person                      | 27.373              | 3,9              | 88,2                      | 3.526                 | 1,8              | 47,4                      |
| 2 Personen                    | 29.757              | 2,3              | 52,7                      | 1.298                 | 0,9              | 27,0                      |
| 3 Personen                    | 20.086              | 1,7              | 39,3                      | 303                   | 0,6              | 18,5                      |
| 4 Personen                    | 19.062              | 1,3              | 31,5                      | 164                   | 0,5              | 14,8                      |
| 5 Personen                    | 6.389               | 1,1              | 26,8                      | 44                    | 0,4              | 11,9                      |
| 6 Personen                    | 2.078               | 1,0              | 23,6                      | 16                    | 0,3              | 9,8                       |
| 7 Personen                    | 590                 | 0,9              | 21,2                      | 2                     | 0,3              | 7,1                       |
| 8 oder mehr Personen          | 287                 | 0,8              | 17,8                      | 5                     | 0,2              | 6,7                       |
| Anzahl der Personen           | 3 bis 5 Wohnräume   |                  |                           | 6 oder mehr Wohnräume |                  |                           |
|                               | Wohnungen           | Räume pro Person | m <sup>2</sup> pro Person | Wohnungen             | Räume pro Person | m <sup>2</sup> pro Person |
| <b>Insgesamt (Burgenland)</b> | <b>72.981</b>       | <b>1,7</b>       | <b>41,5</b>               | <b>27.283</b>         | <b>2,0</b>       | <b>44,6</b>               |
| 1 Person                      | 48.090              | 3,8              | 87,5                      | 3.022                 | 6,6              | 140,8                     |
| 2 Personen                    | 51.135              | 2,1              | 49,1                      | 5.838                 | 3,3              | 72,3                      |
| 3 Personen                    | 32.905              | 1,5              | 35,7                      | 5.904                 | 2,2              | 48,6                      |
| 4 Personen                    | 28.740              | 1,1              | 28,3                      | 7.395                 | 1,7              | 36,7                      |
| 5 Personen                    | 8.665               | 0,9              | 22,7                      | 3.284                 | 1,4              | 30,9                      |
| 6 Personen                    | 2.256               | 0,8              | 18,7                      | 1.261                 | 1,2              | 26,8                      |
| 7 Personen                    | 574                 | 0,6              | 15,7                      | 387                   | 1,1              | 24,1                      |
| 8 oder mehr Personen          | 216                 | 0,5              | 12,2                      | 192                   | 0,9              | 20,7                      |

Q: Gebäude- und Wohnungszählung 2001. - 1) Inklusive Küchen ab 4 m<sup>2</sup> und Wohnküchen.

Mit abnehmendem Ausstattungsstandard nimmt die Durchschnittsgröße von 114 m<sup>2</sup> auf 61 m<sup>2</sup> ab (*Übersicht 9b*).

Wird nach dem Rechtsgrund unterschieden (*Übersicht 9c*), so folgen auf die größten Wohnungen, die der Gebäude-/Hauseigentümer (119 m<sup>2</sup>), die Wohnungen der Wohnungseigentümer (91 m<sup>2</sup>) und die Dienstwohnungen (89 m<sup>2</sup>) bzw. in sonstigen Rechtsverhältnissen benützten Wohnungen (86 m<sup>2</sup>); Hauptmietwohnungen sind im Durchschnitt am kleinsten (80 m<sup>2</sup>), wobei die Befristung von Verträgen im Burgenland mit der Wohnungsgröße wenig korreliert.

### Rechtsgrund der Wohnungsbenützung

77.600 HWS-Wohnungen werden von den Gebäude-/Hauseigentümern bewohnt (98% davon liegen in Eigenheimen mit ein oder zwei Wohnungen). 2.800 HWS-Wohnungen werden als Eigentumswohnungen genutzt (70% in Geschoßwohnbauten). 12.600 HWS-Wohnungen sind Hauptmieten, 17% davon in einem befristeten Mietverhältnis. Wird nach dem Gebäudeeigentümer unterschieden, so zeigt sich der höchste Anteil (zwei Fünftel) befristeter Mietverhältnisse bei privaten Eigentümern (*Übersicht 10*).

**Übersicht 9a: Durchschnittliche Nutzfläche der Wohnungen 2001 nach Wohnsitzangabe**

| Politischer Bezirk  | Insgesamt    | Mit Hauptwohnsitzangabe | Nur mit Nebenwohnsitzangabe | Ohne Wohnsitzangabe | Durchschnittliche Nutzfläche pro Wohnung in m <sup>2</sup> |  |  |  |  |
|---------------------|--------------|-------------------------|-----------------------------|---------------------|--|--|--|--|--|
|                     |              |                         |                             |                     |  |  |  |  |  |
| <b>Burgenland</b>   | <b>105,4</b> | <b>109,8</b>            | <b>90,5</b>                 | <b>78,3</b>         |  |  |  |  |  |
| Eisenstadt (Stadt)  | 99,7         | 102,1                   | 78,0                        | 77,9                |  |  |  |  |  |
| Rust (Stadt)        | 83,5         | 107,4                   | 61,3                        | 51,4                |  |  |  |  |  |
| Eisenstadt-Umgebung | 101,4        | 108,7                   | 82,7                        | 70,9                |  |  |  |  |  |
| Güssing             | 106,6        | 110,2                   | 95,3                        | 82,6                |  |  |  |  |  |
| Jennersdorf         | 104,2        | 106,6                   | 92,6                        | 84,9                |  |  |  |  |  |
| Mattersburg         | 103,5        | 106,7                   | 91,3                        | 77,4                |  |  |  |  |  |
| Neusiedl am See     | 112,2        | 117,2                   | 91,1                        | 82,8                |  |  |  |  |  |
| Oberpullendorf      | 107,0        | 110,9                   | 94,7                        | 84,5                |  |  |  |  |  |
| Oberwart            | 104,4        | 107,7                   | 93,5                        | 81,4                |  |  |  |  |  |

Q: Gebäude- und Wohnungszählung 2001.

Zum Thema „Rechtsgrund“ können die GWZ-Ergebnisse noch einen interessanten Aspekt aufzeigen: Durch die Frage an den Gebäudeeigentümer, bei wie vielen Wohnungen im Gebäude es sich um Eigentumswohnungen im Sinne des Wohnungseigentumsgesetzes (WEG) handelt, und die Gegenüberstellung dieser Ergebnisse mit den Angaben der Wohnungsinhaber zum Rechtsgrund der Wohnungsbenützung kann Einblick in den Teilmarkt der nicht von den Eigentümern benützten Eigentumswohnungen in Mehrgeschoßwohnbauten gewonnen werden. In mehrgeschossigen Wohnbauten<sup>6)</sup> ergeben sich für das Burgenland 3.390 Eigentumswohnungen, von welchen aber nur 2.050 von den Eigentümern selbst benützt werden.

Eine Verkreuzung von Merkmalen auf Gebäudeebene zeigt, dass z.B. bei 44 Gebäuden mit je drei bis fünf Wohnungen, die sämtlich Eigentumswohnungen sind, keine einzige Wohnung durch die Eigentümer selbst benützt

<sup>6)</sup> Die Frage nach der Zahl der Eigentumswohnungen im Gebäude war auf dem Erhebungsblatt auf Gebäude mit mehr als zwei Wohnungen eingeschränkt worden, da die Erhebungsteams gezeigt hatten, dass die „Eigenheimbesitzer“ trotz des Hinweises auf das WEG durch die Frage irritiert gewesen wären.

**Übersicht 9b: Durchschnittliche Nutzfläche der Wohnungen (Hauptwohnsitze) 2001 nach Ausstattung**

| Politischer Bezirk  | Insgesamt (Hauptwohnsitze) | Zentralheizung u.ä., Bad/Dusche, WC ('A') | Bad/Dusche, WC ('B') | WC und Wasserentnahme i.d. Whg. ('C') | Kein(e) WC/Wasserinstallation i.d. Whg. ('D') | Durchschnittliche Nutzfläche pro Wohnung in m <sup>2</sup> |  |  |  |  |
|---------------------|----------------------------|---|----------------------|---------------------------------------|---|--|--|--|--|--|
|                     |                            |   |                      |                                       |   |  |  |  |  |  |
| <b>Burgenland</b>   | <b>109,8</b>               | <b>113,8</b>                              | <b>85,4</b>          | <b>66,9</b>                           | <b>60,6</b>                                   |  |  |  |  |  |
| Eisenstadt (Stadt)  | 102,1                      | 103,8                                     | 82,7                 | 66,9                                  | 63,4  |  |  |  |  |  |
| Rust (Stadt)        | 107,4                      | 110,3                                     | 88,9                 | 40,0                                  | 54,8  |  |  |  |  |  |
| Eisenstadt-Umgebung | 108,7                      | 112,8                                     | 84,0                 | 60,5                                  | 58,8  |  |  |  |  |  |
| Güssing             | 110,2                      | 114,8                                     | 87,5                 | 66,9                                  | 60,4  |  |  |  |  |  |
| Jennersdorf         | 106,6                      | 111,3                                     | 81,4                 | 61,9                                  | 63,9  |  |  |  |  |  |
| Mattersburg         | 106,7                      | 110,5                                     | 81,3                 | 66,7                                  | 58,9  |  |  |  |  |  |
| Neusiedl am See     | 117,2                      | 120,4                                     | 95,0                 | 72,7                                  | 62,1  |  |  |  |  |  |
| Oberpullendorf      | 110,9                      | 115,6                                     | 84,6                 | 66,1                                  | 58,1  |  |  |  |  |  |
| Oberwart            | 107,7                      | 112,0                                     | 82,5                 | 70,1                                  | 61,6  |  |  |  |  |  |

Q: Gebäude- und Wohnungszählung 2001.



### Übersicht 9c: Durchschnittliche Nutzfläche der Wohnung (Hauptwohnsitze) 2001 nach Rechtsgrund

| Politischer Bezirk  | Insgesamt<br>(Hauptwohnsitze) | Hauptmiete<br>befristet | Hauptmiete<br>unbefristet | Eigenbenützung<br>durch<br>Gebäudeeigentümer | Eigenbenützung<br>durch<br>Wohnungseigentümer | Dienst- oder<br>Naturalwohnung | Sonstiges<br>Rechtsverhältnis |
|---------------------|-------------------------------|-------------------------|---------------------------|--|---|--------------------------------|-------------------------------|
|                     |                               |                         |                           |  |   |                                |                               |
| <b>Burgenland</b>   | <b>109,8</b>                  | <b>79,1</b>             | <b>80,0</b>               | <b>119,2</b>                                 | <b>91,1</b>                                   | <b>89,4</b>                    | <b>86,1</b>                   |
| Eisenstadt (Stadt)  | 102,1                         | 69,6                    | 81,5                      | 130,3  | 87,7  | 81,0                           | 92,8                          |
| Rust (Stadt)        | 107,4                         | 81,5                    | 80,7                      | 116,9  | 95,3  | 69,9                           | 90,6                          |
| Eisenstadt-Umgebung | 108,7                         | 77,7                    | 77,5                      | 118,3  | 85,3  | 83,5                           | 83,6                          |
| Güssing             | 110,2                         | 81,3                    | 83,0                      | 115,9  | 84,6  | 92,4                           | 88,8                          |
| Jennersdorf         | 106,6                         | 84,9                    | 80,1                      | 113,3  | 88,3  | 88,2                           | 82,4                          |
| Mattersburg         | 106,7                         | 76,7                    | 80,0                      | 117,4  | 89,3  | 90,9                           | 83,5                          |
| Neusiedl am See     | 117,2                         | 80,9                    | 79,8                      | 126,7  | 103,7   | 89,8                           | 87,2                          |
| Oberpullendorf      | 110,9                         | 81,0                    | 80,6                      | 118,7  | 103,5   | 113,1                          | 86,5                          |
| Oberwart            | 107,7                         | 80,6                    | 79,4                      | 116,2  | 92,5  | 91,0                           | 87,9                          |

Q: Gebäude- und Wohnungszählung 2001.

### Übersicht 10: Wohnungen (Hauptwohnsitze) 2001, nach Rechtsgrund

| Rechtsgrund,<br>Eigentümer des<br>Gebäudes <sup>1)</sup>  | Wohnungen (Hauptwohnsitze) |                |               |
|---|----------------------------|----------------|---------------|
|   | insgesamt                  | Mietverhältnis |               |
|   |                            | befristet      | unbefristet   |
| Absolutzahlen   | Anteil in %                |                |               |
| <b>Insgesamt (Burgenland)</b>                             | <b>105.622</b>             | <b>2.170</b>   | <b>10.479</b> |
| Eigenbenützung durch den Gebäudeeigentümer                | 77.558                     | -              | -             |
| Eigenbenützung durch den Wohnungseigentümer               | 2.803                      | -              | -             |
| Hauptmiete (auch Genossenschaftswohnungen <sup>1)</sup> ) | 12.649                     | 17,2           | 82,8          |
| Eigentümer des Gebäudes                                   |                            |                |               |
| Privatperson(en)  | 4.438                      | 40,1           | 59,9          |
| Gebietskörperschaft                                       | 1.409                      | 10,4           | 89,6          |
| Gemeinnützige Bauvereinigung                              | 6.124                      | 1,5            | 98,5          |
| Sonstige juristische Person                               | 678                        | 23,0           | 77,0          |
| Dienst- oder Naturalwohnung                               | 1.054                      | -              | -             |
| Sonstiges Rechtsverhältnis                                | 11.558                     | -              | -             |

Q: Gebäude- und Wohnungszählung 2001. - <sup>1)</sup> Nür für die Hauptmietwohnungen angegeben.

wird (ohne tabellarischen Nachweis). Teils können diese Einheiten bereits als „Anlagewohnungen“ geplant worden sein oder es handelt sich um die Weitervermietung von ursprünglich zur Eigennutzung erworbenen Wohnungen.

### Gebäude- und Wohnungsbeheizung

Übersicht 11 zeigt die Gebäudebeheizung (alle Gebäude) in den Politischen Bezirken des Burgenlands. 1.050 Gebäude waren 2001 an die Fernwärme angeschlossen, 1.120 an Blockheizungen oder Biomassefernwärme (wobei manche Verwechslungen zwischen den beiden Merkmalsausprägungen möglich sind). Weitere 82.100 Gebäude verfügen über Gebäudezentralheizung und 30.100 über keine Zentralheizung.

Etwa 2.200 HWS-Wohnungen werden über Fernwärme oder Blockheizungen (inkl. Biomassefernwärme) beheizt, 73.700 über Gebäudezentralheizungen, und rund 16.600 Wohnungen haben eine Wohnungszentral- oder gleichwertige Elektro- oder Gasheizung. 13.100 HWS-Wohnungen werden mittels Einzelofen beheizt. Auf die Nutzfläche der HWS-Wohnungen bezogen, ergeben die Angaben zum Brennstoff/Energieträger, dass im Burgenland z.B. fast 3,5 Mio. m<sup>2</sup> und somit 30,1% der Wohnfläche (darunter 3 Mio. m<sup>2</sup> durch

## Übersicht 11: Gebäude 2001, nach Beheizung

| Politischer Bezirk  | Gebäude insgesamt | Fernwärme    | Blockheizung, Biomassefernwärme | Hauszentralheizung | Keine Zentralheizung |
|---------------------|-------------------|--------------|---------------------------------|--------------------|----------------------|
| <b>Burgenland</b>   | <b>114.403</b>    | <b>1.056</b> | <b>1.116</b>                    | <b>82.106</b>      | <b>30.125</b>        |
| Eisenstadt (Stadt)  | 3.304             | 24           | 15                              | 2.454              | 811                  |
| Rust (Stadt)        | 1.182             | 10           | -                               | 542                | 630                  |
| Eisenstadt-Umgebung | 18.043            | 136          | 61                              | 12.240             | 5.606                |
| Güssing             | 10.994            | 136          | 476                             | 7.467              | 2.915                |
| Jennersdorf         | 6.963             | 24           | 32                              | 5.066              | 1.841                |
| Mattersburg         | 14.519            | 18           | 85                              | 10.798             | 3.618                |
| Neusiedl am See     | 20.946            | 49           | 28                              | 16.051             | 4.818                |
| Oberpullendorf      | 17.118            | 275          | 302                             | 12.116             | 4.425                |
| Oberwart            | 21.334            | 384          | 117                             | 15.372             | 5.461                |

Q: Gebäude- und Wohnungszählung 2001.

Hauszentralheizung) mittels Gas beheizt werden (*Übersicht 12*). Charakteristisch für das Burgenland ist auch der hohe Anteil der mit Holz beheizten Wohnungen: Holz liegt mit einem Anteil von 27,5% an der beheizten Fläche sogar noch knapp vor dem Heizöl (26,5%).

## Nachträgliche bauliche Maßnahmen

Für Gebäude mit Fertigstellung vor 1991 wurde gefragt, welche baulichen Maßnahmen in den zehn Jahren bis 2001 nachträglich durchgeführt worden waren. *Übersicht 13* zeigt, dass die häufigsten Maßnahmen die Erneuerung der Fenster (in 20.600 Gebäuden), ein nachträglicher Kanalanschluss (14.500) und Dachneudeckungen (11.700) waren. Für 1.230 Gebäude wurde angegeben, dass sie nachträglich an die Fernwärme angeschlossen wurden. Dies meint wohl auch nachträgliche Anschlüsse an Biomassefernwärme-Anlagen, da ja insgesamt nur 1.060 Gebäude<sup>7)</sup> an Fernheizwerke angeschlossen waren. Die ausgewiesenen Wohnungszahlen stellen die Wohnungen dar, auf deren Gebäudeblatt die nachträglichen baulichen Maßnahmen angegeben waren und nicht eine Angabe auf Wohnungsebene (z.B. ist die Zahl der Wohnungen, für deren Gebäude der Anschluss an das Fernwärmenetz/Biomassefernwärme angegeben wurde, nicht unbedingt die Zahl der in diesen Gebäuden mittels Fernwärme beheizten Wohnungen).<sup>8)</sup>

<sup>7)</sup> Siehe Übersicht 11.

<sup>8)</sup> Für bauliche Maßnahmen (z.B. Ausbau des Dachgeschoßes), wo die Angabe der Zahl der Wohnungen der gesamten Gebäude mit dieser Maßnahme leicht zu Fehlschlüssen führen könnte, wurde die Wohnungsanzahl nicht in die Tabelle aufgenommen.

**Übersicht 12: Wohnungen (Hauptwohnsitze) 2001 und deren Nutzfläche nach Art der Heizung und Brennstoff/Energieträger**

| Wohnungsbeheizung<br>(Energieträger) <sup>1)</sup>                     | Wohnungen<br>insgesamt | Fern-<br>heizung<br>oder<br>Block-<br>heizung | Haus-<br>zentral-<br>heizung | Gaskon-<br>vektoren | Elektro-<br>heizung<br>(fest<br>ange-<br>schlos-<br>sen) | Woh-<br>nungs-<br>zentral-<br>heizung<br>(Etagen-<br>heizung) | Einzel-<br>ofen |
|--|------------------------|---|------------------------------|---------------------|--|---|-----------------|
| Wohnungen  |                        |   |                              |                     |  |   |                 |
| <b>Wohnungen insgesamt (Burgenland)</b>                                | <b>105.622</b>         | <b>2.217</b>                                  | <b>73.666</b>                | <b>1.470</b>        | <b>9.084</b>   | <b>6.079</b>  | <b>13.106</b>   |
| Fernwärme  | 1.130                  | 1.130   | -                            | -                   | -  | -   | -               |
| Heizöl   | 25.780                 | 57  | 23.808                       | -                   | -  | 544   | 1.371           |
| Holz   | 30.295                 | 77  | 18.649                       | -                   | -  | 1.126   | 10.443          |
| Kohle, Koks, Brikett   | 2.477                  | -   | 1.800                        | -                   | -  | 85  | 592             |
| Elektrischer Strom   | 11.733                 | -   | 2.238                        | -                   | 9.084  | 0   | 411             |
| Gas  | 31.566                 | 118   | 25.773                       | 1.470               | -  | 3.940   | 265             |
| Hackschnitzel/Sägespäne/Pellets/Stroh<br>für Block-/Hauszentralheizung | 1.382                  | 833   | 549                          | -                   | -  | -   | -               |
| Alternative Wärmebereitstellungs-<br>systeme                           | 802                    | 2   | 800                          | -                   | -  | -   | -               |
| Sonstiger Brennstoff   | 457                    | -   | 49                           | -                   | -  | 384   | 24              |
| Nutzfläche in m <sup>2</sup> (in 1.000)                                |                        |   |                              |                     |  |   |                 |
| <b>Wohnungen insgesamt (Burgenland)</b>                                | <b>11.599,0</b>        | <b>239,7</b>                                  | <b>8.723,3</b>               | <b>127,9</b>        | <b>851,2</b>   | <b>567,9</b>  | <b>1.088,9</b>  |
| Fernwärme  | 120,7                  | 120,7   | -                            | -                   | -  | -   | -               |
| Heizöl   | 3.077,0                | 5,0   | 2.907,7                      | -                   | -  | 58,6  | 105,8           |
| Holz   | 3.188,4                | 9,4   | 2.188,3                      | -                   | -  | 115,7   | 875,0           |
| Kohle, Koks, Brikett   | 271,0                  | -   | 213,6                        | -                   | -  | 8,6   | 48,8            |
| Elektrischer Strom   | 1.126,3                | -   | 240,4                        | -                   | 851,2  | -   | 34,7            |
| Gas  | 3.497,5                | 10,2  | 2.985,8                      | 127,9               | -  | 351,4   | 22,2            |
| Hackschnitzel/Sägespäne/Pellets/Stroh<br>für Block-/Hauszentralheizung | 166,4                  | 94,2  | 72,2                         | -                   | -  | -   | -               |
| Alternative Wärmebereitstellungs-<br>systeme                           | 109,1                  | 0,2   | 108,8                        | -                   | -  | -   | -               |
| Sonstiger Brennstoff   | 42,6                   | -   | 6,5                          | -                   | -  | 33,6  | 2,5             |

Q: Gebäude- und Wohnungszählung 2001. - <sup>1)</sup> Bei der Angabe „Fernwärme“ wurde kein Energieträger erfragt.

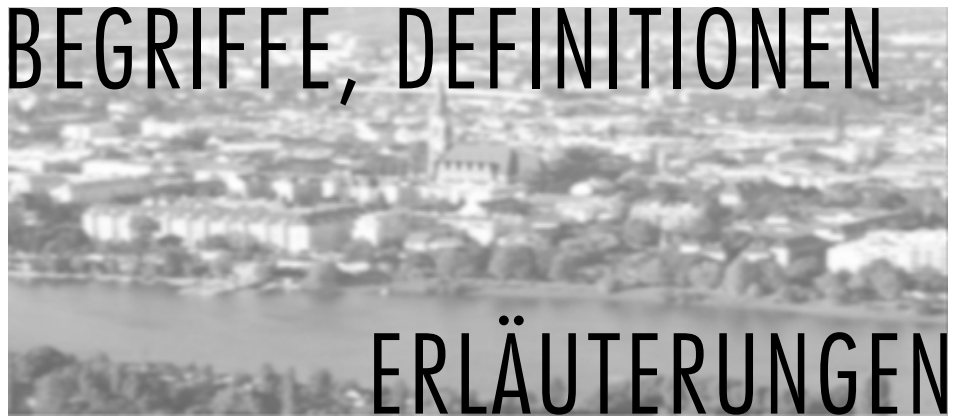
**Übersicht 13: Gebäude und Wohnungen 2001, nach nachträglichen baulichen Maßnahmen und Eigentümer des Gebäudes**

| Nachträgliche bauliche Maßnahmen an vor 1991 errichteten Gebäuden <sup>1)</sup> | Gebäude/<br>Wohnungen<br>insgesamt | Privat-<br>person/en | Gebiets-<br>körper-<br>schaft | Gemein-<br>nützige<br>Bauver-<br>einigung | Sonstige<br>juristische<br>Person |
|---|------------------------------------|----------------------|-------------------------------|---|-----------------------------------|
|   | Gebäude                            |                      |                               |   |                                   |
| <b>Insgesamt (Burgenland)</b>   | <b>114.403</b>                     | <b>107.030</b>       | <b>2.757</b>                  | <b>1.323</b>                              | <b>3.293</b>                      |
| Gebäude mit Maßnahmen   |                                    |                      |                               |   |                                   |
| Zubau ab 4 m <sup>2</sup>   | 4.802                              | 4.430                | 166                           | 5   | 201                               |
| Aufstockung   | 863                                | 815                  | 13                            | 3   | 32                                |
| Dachgeschoßausbau   | 3.982                              | 3.869                | 50                            | 4   | 59                                |
| Einbau eines Personenaufzuges   | 95                                 | 57                   | 8                             | 2   | 28                                |
| Dachneudeckung  | 11.723                             | 11.171               | 275                           | 14  | 263                               |
| Erneuerung der Fenster im überwiegenden Teil des Gebäudes                       | 20.637                             | 19.728               | 396                           | 74  | 439                               |
| Anschluss an das Wasserleitungsnetz   | 2.469                              | 2.387                | 37                            | 7   | 38                                |
| Anschluss an das Gasnetz  | 10.464                             | 10.043               | 211                           | 18  | 192                               |
| Anschluss an das Kanalnetz  | 14.536                             | 14.108               | 229                           | 35  | 164                               |
| Anschluss an das Fernwärmenetz  | 1.233                              | 1.141                | 39                            | -   | 53                                |
| Einbau einer neuen Zentralheizung für das ganze Gebäude                         | 10.282                             | 9.835                | 170                           | 15  | 262                               |
| Einbau alternativer Wärmebereitstellungssysteme                                 | 2.132                              | 2.100                | 12                            | 2   | 18                                |
| Fassadenerneuerung ohne Wärmedämmung  | 9.212                              | 8.608                | 197                           | 26  | 381                               |
| Fassadenerneuerung mit Wärmedämmung   | 11.170                             | 10.650               | 235                           | 61  | 224                               |
| Andere Wärmeschutzmaßnahmen   | 1.926                              | 1.827                | 45                            | 3   | 51                                |
| Zusammenlegung von Wohnungen  | 212                                | 198                  | 3                             | -   | 11                                |
| Trennung von Wohnungen  | 373                                | 358                  | 5                             | -   | 10                                |
| Umwandlung von Wohnungen in Büros oder andere Arbeitsstätten                    | 522                                | 403                  | 45                            | 4   | 70                                |
| Umwandlung von Büros/anderen Arbeitsstätten in Wohnungen                        | 292                                | 269                  | 7                             | 2   | 14                                |
| Erneuerung von Wasser-/Sanitärinstallationen                                    | 6.997                              | 6.505                | 161                           | 7   | 324                               |
| Errichtung einer Hauskläranlage   | 282                                | 269                  | 4                             | 1   | 8                                 |
|   | Wohnungen                          |                      |                               |   |                                   |
| <b>Insgesamt (Burgenland)</b>   | <b>126.269</b>                     | <b>114.769</b>       | <b>2.626</b>                  | <b>6.877</b>                              | <b>1.997</b>                      |
| Wohnungen in Gebäuden mit Maßnahmen   |                                    |                      |                               |   |                                   |
| Einbau eines Personenaufzuges   | 117                                | 91                   | 2                             | 19  | 5                                 |
| Dachneudeckung  | 13.993                             | 13.105               | 483                           | 148                                       | 257                               |
| Erneuerung der Fenster im überwiegenden Teil des Gebäudes                       | 24.626                             | 23.058               | 664                           | 440                                       | 464                               |
| Anschluss an das Wasserleitungsnetz   | 2.544                              | 2.491                | 22                            | 10  | 21                                |
| Anschluss an das Gasnetz  | 11.724                             | 11.149               | 307                           | 81  | 187                               |
| Anschluss an das Kanalnetz  | 15.309                             | 14.999               | 137                           | 68  | 105                               |
| Anschluss an das Fernwärmenetz  | 1.357                              | 1.306                | 21                            | -   | 30                                |
| Einbau einer neuen Zentralheizung für das ganze Gebäude                         | 11.327                             | 10.930               | 111                           | 82  | 204                               |
| Einbau alternativer Wärmebereitstellungssysteme                                 | 2.498                              | 2.458                | 10                            | 2   | 28                                |
| Fassadenerneuerung ohne Wärmedämmung  | 10.372                             | 9.760                | 129                           | 246                                       | 237                               |
| Fassadenerneuerung mit Wärmedämmung   | 14.175                             | 12.929               | 494                           | 472                                       | 280                               |
| Andere Wärmeschutzmaßnahmen   | 2.230                              | 2.085                | 44                            | 6   | 95                                |
| Erneuerung von Wasser-/Sanitärinstallationen                                    | 7.709                              | 7.310                | 111                           | 6   | 282                               |
| Errichtung einer Hauskläranlage   | 305                                | 291                  | 2                             | 8   | 4                                 |

Q: Gebäude- und Wohnungszählung 2001. -<sup>1)</sup> Nur bei vor 1991 errichteten Gebäuden erhoben.



BEGRIFFE, DEFINITIONEN



ERLÄUTERUNGEN



## 1 Gesetzliche Grundlage

Aufgrund der Verordnung des Bundesministers für Wirtschaft und Arbeit (BGBl. Nr. II 147/2001) wurde mit Stichtag 15. Mai 2001 neben der Volkszählung und der Arbeitsstättenzählung auch eine Gebäude- und Wohnungszählung (GWZ) durchgeführt. Die Auskunftserteilung war gesetzlich verpflichtend. ([www.statistik.at](http://www.statistik.at))

## 2 Verwaltungseinheiten in der Vorspalte

Die in der Vorspalte genannten Politischen Bezirke und Gemeinden entsprechen dem Gebietsstand zum Zähltag der Volkszählung, dem 15. Mai 2001. Die Namen der Politischen Bezirke entsprechen der amtlichen Schreibweise. Abweichend davon enthalten sie erforderlichenfalls in Klammern den Zusatz „Stadt“.

Die den territorialen Einheiten in der Vorspalte vorangestellte Kennziffer ist die von Statistik Austria verwendete „Topographische Kennziffer“. Die erste Stelle gibt das Bundesland, die zweite und dritte Stelle den Politischen Bezirk innerhalb des Bundeslandes und die vierte und fünfte Stelle die Gemeinde innerhalb des Politischen Bezirks an. Da die Gemeinden innerhalb eines Bezirks alphabetisch gereiht sind, springt die historisch gewachsene Kennziffer gelegentlich.

## 3 Gebäude

Gebäude sind freistehende oder – bei zusammenhängender Bauweise – klar gegeneinander abgegrenzte Baulichkeiten, deren verbaute Fläche mindestens 20 Quadratmeter beträgt. In Wohnhausanlagen bzw. größeren Wohnobjekten galt im Rahmen der GWZ – unabhängig von der Hausnummerierung – jedes Stiegenhaus als eigenes Gebäude. Reihenhäuser mit direktem Eingang von außen gelten auch als eigene Gebäude.

Im Detail gab es im „Leitfaden für Zähler“ folgende Hinweise:

Für Zubauten war ein eigenes Gebäudeblatt anzulegen, wenn Altbau und Zubau durch eine Feuermauer getrennt waren und daher eigene Gebäude darstellten.

Rohbauten waren in die Erhebung einzubeziehen, wenn sie bereits bewohnt waren oder sonst ihrem Zweck entsprechend verwendet wurden.

Kein Gebäudeblatt war für folgende Objekte und Baulichkeiten abzugeben:

1. Schiffe, Wohnwagen und Mobilheime (auch auf festem Fundament), Zelte und andere Behelfsunterkünfte. Sollten darin jedoch Personen ohne anderen Wohnsitz wohnen, waren sie mit gelben Zählungslisten und Personenblättern zu erheben.
2. Kioske (unter 20m<sup>2</sup>) und Schaubuden. Die darin untergebrachten Arbeitsstätten waren jedoch mit einem Arbeitsstättenblatt zu erheben (bei beweglichen Marktständen an der Wohnadresse des Inhabers).
3. Land- oder forstwirtschaftliche Wirtschaftsgebäude, sofern sie nicht auch Wohnzwecken dienen. (Z.B. war für zeitweise bewohnte Almhütten oder Jagdhäuser ein Gebäudeblatt und gegebenenfalls ein Wohnungsblatt auszufüllen.)
4. Gebäude für öffentliche oder betriebliche Zwecke mit einer verbauten Grundfläche von weniger als 20m<sup>2</sup> (z.B. Wartehäuschen).
5. Privatgaragen, Geräteschuppen usw., auch wenn sie 20m<sup>2</sup> überschreiten. (Betrieblichen Zwecken dienende oder gewerbliche Garagen waren jedoch ab einer Gebäudefläche von 20m<sup>2</sup> zu erfassen.)
6. Offene Haltestellen und Bahnsteigüberbauungen ohne geschlossene Räume.
7. Gebäude, die vorwiegend militärischen Zwecken dienen. Die darin befindlichen Wohnungen und deren Bewohner waren jedoch mit Wohnungsblättern, gelben Zählungslisten und Personenblättern zu erheben.
8. Auch bei Abbruchobjekten (gleich welcher Art) war kein Gebäudeblatt anzulegen.

## 4 Wohnung

Als Wohnung gilt ein Raum oder gelten mehrere Räume mit Nebenräumen, die eine in sich abgeschlossene Einheit bilden und mindestens mit Küche oder Kochnische ausgestattet sind.

Dazu gab es im „Leitfaden für Zähler“ folgende Hinweise:

Auch bei Einfamilienhäusern war zusätzlich zum Gebäudeblatt ein Wohnungsblatt auszufüllen.

Auch für leerstehende Wohnungen war ein Wohnungsblatt auszufüllen, auch für privat genutzte Ferienwohnungen in Privathäusern (nicht Beherbergungsbetriebe), sogar wenn diese üblicherweise nur einen geringen Teil des Jahres benützt werden.



Eine Wohnung war dann tatsächlich als solche zu zählen, wenn sie in kürzester Zeit bezogen werden konnte. Fehlten wesentliche Benützungsbestandteile, deren Beschaffung und Inbetriebnahme doch längere Zeit in Anspruch nehmen würde (nur Räume fertiggestellt, weder Küche noch Bad/Dusche, WC eingerichtet), war sie nicht zu zählen.

Als Wohnungen zählten weitere Sonderfälle von Wohnungen (Wohnungsblatt auszufüllen):

1. Wohnungen in einem Heim für Krankenschwestern oder für andere (alleinstehende) Berufstätige, sofern mit einer Kochnische ausgestattet.
2. Wohnräume bzw. Garçonnerien in Pensionisten- oder anderen Heimen, die mit Küche oder Kochnische ausgestattet sind, auch wenn die Mahlzeiten in einem gemeinsamen Speisesaal eingenommen werden können.
3. Appartements in Appartementshäusern, sofern mit einer Kochnische ausgestattet, auch dann, wenn sich im Haus ein eigenes Restaurant befindet und von der Kochgelegenheit eher selten Gebrauch gemacht wird. (Appartements in Fremdenverkehrsbetrieben waren jedoch nicht als Wohnungen zu erfassen, selbst dann nicht, wenn sie über eine Küche oder Kochnische verfügen!)
4. Die Wohnung der Inhaber eines Fremdenverkehrsbetriebes (Hotel, Gasthof, Pension) selbst dann, wenn sie infolge der Benützung der Betriebsküche keine Privatküche aufweist.
5. "Wohnungen", welche zur Gänze als Arbeitsstätte genützt wurden (Arztpraxis, Büro usw.) waren sowohl als Wohnung, als auch als Arbeitsstätte zu erfassen!

Kein Wohnungsblatt war gemäß den Erläuterungen in folgenden Fällen abzugeben:

1. Einzelräume ohne Küche oder Kochnische (z.B. Unterkünfte am Arbeitsort in einem Hotel oder einem Übernachtungsgebäude eines Großbetriebes)
2. Fremdenzimmer, Appartements und Personalzimmer in Fremdenverkehrsbetrieben
3. Einzelräume in Heimen und Anstalten (z.B. Pflege-, Lehrlingsheime, Internate)

<sup>1)</sup> Ein Link zur „Klassifikation der Bauwerke“ ist auf der Homepage der Statistik Austria ([www.statistik.at](http://www.statistik.at)) zu finden.

## Gebäudemerkmale

### 5 Überwiegende Nutzung des Gebäudes, Art des (Wohn-)Gebäudes

Die Ausprägungen des Merkmals „Überwiegende Nutzung des Gebäudes“ stellen eine den österreichischen Gegebenheiten entsprechende Abwandlung der von Eurostat empfohlenen „Klassifikation der Bauwerke“ (Classification of Constructions - CC)<sup>1)</sup> dar, die auf Grundlage der „Zentralen Produktklassifikation (CPC)“ der Vereinten Nationen erarbeitet worden war. Sie wurden in dieser Gliederung 2001 erstmals in der GWZ erhoben.

Für die Darstellung nach dem Merkmal „Art des (Wohn-)Gebäudes“ werden die Wohngebäude lt. CC etwas tiefer gegliedert, die Nichtwohngebäude zusammengefasst.

In Fortführung der Ausprägungen der Gebäude-nutzung des Jahres 1991 wurde das Merkmal „Wohngebäude(art)“ befüllt. Die bei den früheren Zählungen erhobene Gebäudenutzung „Wohngebäude mit Sitz eines landwirtschaftlichen Betriebes“ (bei HWZ 1981 „Bauernhaus“) wurde nicht direkt in der GWZ 2001 erhoben, sondern es wurde mit Hilfe der Adressen von Betrieben der Agrarstrukturhebung nach übereinstimmenden Adressen gesucht und bei Vorliegen bestimmter Wohnsitz-Bedingungen das Gebäude dieser weitergeführten Ausprägung zugeordnet. Als „Wohngebäude mit zusätzlicher anderer Nutzung“ werden 2001 jene Gebäude gezählt, bei denen nicht „Wohngebäude“ markiert war und die zwischen drei und fünf Wohnungen enthielten.

Zwischen den Daten 1991 und 2001 für dieses Merkmal muss somit von einem Bruch gesprochen werden.

### 6 Zahl der Wohnungen des Gebäudes

Das Merkmal wird definiert durch die in der Zählung je Gebäude festgelegten Einheiten (Zahl der abgegebenen Wohnungsblätter abgestimmt mit der Zahl der Datensätze in den von den Gemeinden angelegten Datensätzen), manchmal auch in Abweichung von der Eintragung auf dem Gebäudeblatt. Es galt die ursprüngliche Widmung von Räumlichkeiten. Wurde also z.B. eine Wohnung zur Gänze in ein Büro umgewandelt, so sollte sie als Wohnung gezählt werden und auch als Arbeitsstätte.

## 7 Bauperiode

Die Bauperiode, d. h. der Zeitpunkt der Errichtung des Gebäudes, wurde in der GWZ 2001 nicht erhoben, sondern aus den im Gebäude- und Wohnungsregister enthaltenen Angaben rekonstruiert. Nicht zufrieden stellend möglich war dies für einen Teil der Gebäude, die den Ergebnissen der Wohnbaustatistik zu Folge überwiegend in den letzten zehn Jahren entstanden sein dürften. Deshalb werden die Gebäude mit „nicht rekonstruierbarer“ Bauperiode mit den Gebäuden von „1991 oder später“ in einer Ausprägung zusammengeführt. (In der Datenbank ISIS sind die beiden Ausprägungen getrennt abgespeichert.)

## 8 Eigentümer des Gebäudes

Die Ausprägung „Mehrere private Personen“ war bei allen Gebäuden mit Eigentumswohnungen zu markieren und ebenso in allen Fällen des Miteigentums von Ehepartnern.

Auch ein Gebäude im Eigentum einer Einzelfirma sollte als Eigentum einer oder mehrerer Privatperson(-en) angegeben werden.

Gehören Eigentumsanteile an einem Gebäude privaten Personen und andere Anteile nicht privaten (= sonstigen) Eigentümern, so sollte die Markierung nach der Mehrheit der Eigentumsanteile vorgenommen werden. Bei genau gleichen Teilen sollte der Eigentümer angekreuzt werden, der die Entscheidungen für das Gebäude vorwiegend trifft.

Andere öffentlich-rechtliche Körperschaften sind z.B. Kammern oder Sozialversicherungsträger.

Ausländische Bauvereinigungen mit Sitz im Ausland waren als "Sonstige Unternehmen" einzutragen. Auch Privatstiftungen gehören zu „sonstigen Unternehmen“, nur Gemeinnützige Stiftungen gehören zu „anderen Eigentümern“.

## 9 Zahl der Eigentumswohnungen im Gebäude

Diese Frage sollte nur bei Gebäuden mit mehr als zwei Wohnungen beantwortet werden und wurde auch nur für diese ausgewertet. Es waren alle Eigentumswohnungen nach dem Wohnungseigentumsgesetz anzugeben; auch vermietete Eigentumswohnungen waren mitzuzählen.

Mit dieser Frage sollte die rechtliche Situation erhoben werden.

Eigentumswohnungen müssen nicht vom Eigentümer bewohnt werden, sondern dieser kann sie auch vermieten. Die Zahl der vermieteten Eigentumswohnungen in Geschosswohnbauten, die eine wohnungspolitisch wichtige Größe ist, kann in Verbindung mit den Angaben auf dem Wohnungsblatt gewonnen werden.

## Eigentumswohnungsanteil im Gebäude

Die Ausprägungen des Merkmals zeigen das Verhältnis zwischen der Gesamtzahl der Wohnungen des Gebäudes und der angegebenen Zahl von Eigentumswohnungen (rechtliche Situation auf Gebäudeebene).

Bei „reinen Eigentumswohnungsgebäuden“ sind beide Zahlen identisch, bei „reinen Eigentumswohnungsgebäuden mit Dienstwohnung“ differieren sie nur um eine (Hausbesorger-)Dienstwohnung, bei größeren Diskrepanzen zwischen den beiden Angaben auf dem Gebäudeblatt handelt es sich um ein „Eigentumswohnungsmischgebäude“. Generell kann die Zahl der Eigentumswohnungen nach WEG der Summe der mittels des Wohnungsblattes erhobenen Zahl der durch die WohnungseigentümerInnen selbst benützten Wohnungen entsprechen, muss aber nicht.

## Anzahl der vom Wohnungseigentümer genutzten Eigentumswohnungen

Diese ist die Summe der mittels des Wohnungsblattes erhobenen Zahl der durch die WohnungseigentümerInnen selbst benützten Wohnungen für das Gebäude.

## 10 Gebäudezentralheizung

Als „zentralbeheizt“ galten nicht nur Gebäude mit Hauszentralheizung, sondern auch an ein Fernwärmenetz angeschlossene Gebäude; weiters Gebäude, die von einem nicht weit entfernten Biomasseheizwerk oder einem Blockheizwerk aus mit Wärme versorgt werden (Nahwärmeanlagen).

Wenn ein Gebäude zur Gänze mit elektrischer Boden-, Decken- oder Wanddirektheizung ausgestattet war, sollte "Hauszentralheizung" angekreuzt werden.

## 11 Überwiegender Brennstoff/Energie-träger dieser Zentralheizung

Mit "überwiegend" war jener Brennstoff gemeint, der in der Hauptheizperiode (Winter 2000/2001) verwendet wurde.

"Alternative Wärmebereitstellungssysteme" oder Brennstoffe waren nur dann anzukreuzen, wenn das Gebäude überwiegend auf diese Weise beheizt wurde.

## 12 Nachträgliche bauliche Maßnahmen

Für alle Gebäude, die vor 1991 fertiggestellt worden waren, sollte angegeben werden, welche baulichen Maßnahmen in den letzten 10 Jahren nachträglich durchgeführt worden waren; Maßnahmen, die bereits im Zuge der Errichtung des Gebäudes gesetzt wurden, sollten nicht markiert werden.

Der "Einbau ,alternativer' Wärmebereitstellungssysteme" war anzukreuzen, wenn zusätzlich zu einer bestehenden Heizung (als Ergänzung) oder für Warmwasseraufbereitung eine Wärmepumpe eingebaut oder Sonnenkollektoren aufgestellt wurden. Wenn jedoch eine neue Zentralheizung mit einer Wärmepumpe anstelle eines Heizkessels eingebaut wurde, war das Kästchen "Einbau einer neuen Zentralheizung" anzukreuzen.

## Wohnungsmerkmale

### 13 Wohnsitzangabe

Die Wohnsitzangabe für die Wohnung ergibt sich durch die Ergebnisse der Volkszählung:

- Hauptwohnsitzangabe: Mindestens eine Person hatte in dieser Wohnung ihren Hauptwohnsitz, zusätzlich konnten auch Nebenwohnsitze gegeben sein.
- Nebenwohnsitzangabe: In dieser Wohnung hatte keine Person einen Hauptwohnsitz, jedoch eine oder mehrere Personen einen Nebenwohnsitz.
- ohne Wohnsitzangabe: In dieser Wohnung hatte niemand einen Haupt- oder Nebenwohnsitz. Eine geringfügige Benützung konnte jedoch vorliegen. Es kann nicht unbedingt auf eine frei verfügbare Wohnung geschlossen werden.

## 14 Bewohner

Als Bewohner werden nur Personen mit Hauptwohnsitz in der entsprechenden Wohnung gezählt (s. o.). Ebenso berücksichtigen das Merkmal „Anzahl der Personen in der Wohnung“ bzw. die Belagsziffern „Räume pro Person“, „m<sup>2</sup> pro Person“ nur die Personen mit Hauptwohnsitz.

## 15 Wohnräume

Definiert als Wohn-, Schlaf-, Kinderzimmer u. ähnliche Räume. Die detaillierte Erfragung der Art der Küche („4m<sup>2</sup> und mehr – Wohnküche“, „weniger als 4m<sup>2</sup>“, „Kochnische“, „weder Küche noch Kochnische“) ermöglicht einerseits die Trennung der echten Wohnungen von „sonstigen Unterkünften“ („weder Küche noch Kochnische“), andererseits die Hinzurechnung der Wohnküchen zu den übrigen Wohnräumen, wie dies international üblich ist und bei der GWZ 2001 auch in Österreich geschieht.

## 16 Ausstattungskategorie

Die Ausstattungskategorien entsprechen im Wesentlichen dem Mietrechtsgesetz und werden aus den Angaben zur „Sonstigen Ausstattung der Wohnung“ gewonnen.

Ausstattungskategorie der Wohnung:

- 1 Zentralheizung oder gleichwertige Heizung, Bad/Dusche, WC (A')
- 2 Bad/Dusche, WC (B')
- 3 WC und Wasserentnahme in der Wohnung („C")
- 4 ein WC oder keine Wasserinstallation in der Wohnung (D')

## 17 Nutzfläche der Wohnung

Die Nutzfläche der Wohnung ist die Summe der Flächen sämtlicher Wohnräume, Küchen und Nebenräume. Bei allen Einfamilienhäusern waren auch die Flächen von Fluren, Treppen usw. mit einzubeziehen. Offene Balkone und Terrassen sowie Keller und Dachbodenräume waren, wenn nicht bewohnbar ausgestattet, bei der Berechnung der Nutzfläche nicht mitzuzählen.

Räume, die nur saisonweise als Fremdenzimmer genützt werden, sollten berücksichtigt werden, nicht

jedoch gewerblich genutzte Räume und Fremdenzimmer, die nie für eigene Wohnzwecke herangezogen werden.

## **18 Rechtsgrund für die Wohnungsbenützung**

Hauptmiete kann sowohl auf dem Mietrechtsgesetz als auch auf dem Wohnungsgemeinnützigkeitsgesetz beruhen. Hauptmiete war auch anzukreuzen bei Gemeindewohnungen, bei Genossenschaftswohnungen (Miet- oder Nutzungsvertrag) und bei einer gemieteten Eigentumswohnung; auch bei Mietkaufwohnungen, deren Kauf erst zu einem späteren Zeitpunkt möglich ist.

Befristete Hauptmiete berechtigt nur zur Benützung auf die Dauer des Mietvertrages.

Unter Eigenbenützung als Gebäudeeigentümer fallen die

- Wohnungen in Ein- und Zweifamilienhäusern, die vom Hauseigentümer bewohnt werden und
- Wohnungen des Gebäudeeigentümers in einem Miethaus - auch dann, wenn sie abrechnungsmäßig wie Mietwohnungen behandelt werden.

Eigenbenützung als Wohnungseigentümer (Eigentumswohnung) liegt vor, wenn Miteigentum am Grundstück, verbunden mit dem ausschließlichen Nutzungsrecht an einer Wohnung besteht. Es muss ein Vertrag zwischen den Miteigentümern aufgrund des Wohnungseigentumsgesetzes vorliegen - gleichgültig, ob schon im Grundbuch eingetragen oder nicht; auch bei Anwartschaft auf einen solchen Wohnungseigentumsvertrag war hier anzukreuzen. Auch für ehemalige Mietwohnungen, an denen nach Parifizierung des Hauses Eigentum erworben wurde, war „Eigenbenützung durch den Wohnungseigentümer“ anzukreuzen.

Dienst- oder Naturalwohnung: Eine Dienstwohnung ist eine Nebenleistung zur Entlohnung, bei der Naturalwohnung ist die Benützung ein Teil der Entloh-

nung (z.B. in der Landwirtschaft). Die Benützung ist unentgeltlich oder das zu entrichtende Entgelt liegt erheblich unter einer vergleichbaren „Miete“.

„Sonstiges Rechtsverhältnis“: Dazu zählen z.B. als „Zweitwohnungen zu Erholungszwecken“ gemietete Wohnungen, Ausgedingewohnungen und Wohnungen in Seniorenwohnanlagen, die mit „Wohnrecht auf Lebenszeit“ bewohnt werden, jedoch nicht aufgrund des Mietrechtsgesetzes.

Vereinzelt vorkommende Leasingverträge (am ehesten im Einfamilienhausbereich) sind den „Sonstigen Rechtsverhältnissen“ zuzuordnen.

Für Wohnungen, in denen zum Stichtag überhaupt keine Personen gemeldet waren, sollte vom Gebäudeeigentümer das vorgesehene Rechtsverhältnis angegeben werden.

## **19 Zur Gänze als Arbeitsstätte genützte Wohnung**

Bei früheren Zählungen wurden Wohnungen, die zur Gänze als Arbeitsstätten genutzt wurden (z.B. Ordinationen, Kanzleien, Kleinbetriebe), nicht in die Erhebung einbezogen. In Vorbereitung des Gebäude- und Wohnungsregisters sollten diese Einheiten 2001 auch erfasst werden, was jedoch nicht in allen Gemeinden geschehen sein dürfte. Da die Zahlen daher nur aus methodischen Gründen publiziert werden und keinen Anspruch auf Vollerfassung der entsprechenden Nutzungseinheiten erheben können, werden sie nur in einer Übersicht im Anhang präsentiert.

## **20 Wohnungen in Einrichtungen/Anstaltshaushalten**

Auch bei diesem Teilsegment von Wohneinheiten dürfte auf Grund der hohen Belastung der Gemeinden und der notgedrungen sparsamen Unterstützung durch STATISTIK AUSTRIA zum Zählungszeitpunkt keine Vollerfassung erfolgt sein. Eine Übersicht im Anhang zeigt die Zahl der erfassten Einheiten.

## Erläuterungen zu einzelnen Tabellen

### Erläuterungen zu einzelnen Tabellen

Die Tabellen der Publikation folgen weitgehend den Tabellen der Publikation „Häuser- und Wohnungszählung 1991 – Hauptergebnisse“.

Die Bezeichnung der Tabellen geht von der Ebene der Bundesländer-Publikationen aus:

Hier finden sich in den Tabellen G1a bis G3b die Ergebnisse der **G**emeinden und Bezirkssummen, in den Tabellen B1 bis B13c die Strukturdaten des **B**undeslandes.

Wenn sich einzelne Tabellen nur durch Wegfall nicht mehr erhobener Merkmale von den Tabellen 1991 unterscheiden, wird dies nicht gesondert erwähnt.

#### Zu Tabelle G1a

Zur Zeit der Planung der Publikationen war der Zeitpunkt der möglichen Rekonstruktion der nicht erhobenen Bauperiode nicht feststehend. Daher musste die Bauperiode herausgenommen werden und wurde an deren Stelle eine detailliertere Darstellung des/der Gebäudeeigentümer(s) incl. Staatsangehörigkeit aufgenommen.

#### Zu Tabelle G1b

Als im Frühjahr 2004 als Vorausgriff auf das Gebäude- und Wohnungsregister versucht werden konnte, die nicht erhobene Bauperiode mittels der Adresscodes der einzelnen Gebäude zu rekonstruieren, wurde G1b eingefügt.

#### Zu Tabelle G1c

Sie enthält die Aufschlüsselung der Wohngebäude (1991: Tabelle G1b) unter Verwendung der EU-Gebäudeklassifikation (s. Begriffe und Definitionen).

#### Zu Tabelle G1d

Sie enthält die Aufschlüsselung der Nichtwohngebäude (1991: Tabelle G1c) unter Verwendung der EU-Gebäudeklassifikation (s. Begriffe und Definitionen).

### Zu Tabelle G2a

Durch die Erweiterung der Wohnräume um große Küchen/Wohnküchen (s. Begriffe und Definitionen) erhöht sich die Zahl der Wohnräume im Burgenland von 462.000 auf 575.000. Wohnungen mit 1 bis 3 Wohnräumen sind (auch) dadurch weniger geworden, die Ausprägungen mit höherer Wohnraumanzahl sind erheblich häufiger besetzt.

Mittels des Segmentes L8T der Datenbank ISIS können die Wohnräume nach der restriktiveren Definition 1991 abgefragt werden.

### Zu Tabelle G2b

Sie wurde als Übersichtstabelle für die (rekonstruierte) Bauperiode der Wohnungen neu aufgenommen.

### Zu Tabelle G2c (1991: G2b)

Gegenüber 1991 hat sich die Zahl der Hauptwohnsitz(HWS)-Wohnungen der Kategorie-A um 28.000 erhöht, die Zahl der HWS-Wohnungen der Kategorie-D ist um mehr als 5.000 gesunken. Dadurch leben um über 44.000 mehr Personen in bestausgestatteten Wohnungen, die Zahl der Bewohner von Substandardwohnungen ist um 12.000 niedriger geworden.

### Zu Tabelle G3a

Die entsprechende Tabelle in der Österreich-Publikation enthält einen Vergleich von ISIS-Segmenten Stand 1991 mit den neuen Ergebnissen 2001. Zwei Gebäude, die 1991 noch zum Bezirk Eisenstadt-Umgebung (Gemeinde Zillingtal) gehörten, gehören aber 2001 zum Bezirk Mattersburg (Gemeinde Pötsching). Da die Tabelle G3a der Burgenland-Publikation bereits mit dem Gebietsstand 2001 von den Zeitvergleichssegmenten her erzeugt werden konnte, stimmen daher die Ergebnisse für die beiden Bezirke um diese beiden Gebäude nicht mit den Zahlen der Österreich-Publikation überein, sind jedoch korrekt.

## Zu Tabelle G3b

Der Vergleich der Veränderungsspalten der Wohnungen bzw. der HWS-Wohnungen zeigt, dass in der Mehrzahl der Politischen Bezirke<sup>1)</sup> so wie im Bundesland-Durchschnitt die Summen sämtlicher Wohnungen gegenüber 1991 mehr zugenommen haben als die der HWS-Wohnungen. Diese in einzelnen Bezirken hohen Zunahmen der Nicht-HWS-Wohnungen laufen Gefahr, zu falschen Interpretationen zu verleiten. Es darf daraus nicht geschlossen werden, dass in vielen Gemeinden mehr Nicht-HWS-Sitze als HWS-Wohnungen errichtet wurden. Die hohen Zunahmen zeigen vor allem den Einfluss der erhöhten Erfassung von Wohnsitzen durch den elektronischen Vergleich mit dem Meldewesen<sup>2)</sup>. Vor allem in Bezug auf die Nebenwohnsitz(NWS)-Wohnungen muss von einem Bruch gegenüber 1991 gesprochen werden:

Die Zahl der Wohnungen „nur mit Nebenwohnsitzangabe“ war 1991 sehr von der Vorgangsweise der einzelnen Gemeinden bei der Zählung abhängig, während sie 2001 durch die Nebenwohnsitze laut Meldewesen vorgegeben war. Diese Vorgangsweise führte vermutlich sogar zu einer vollzähligeren Erfassung sämtlicher Wohnungen.

Die Bereinigung der Nebenwohnsitz-Fälle konnte ergeben:

- in Einzelfällen eine Zunahme der Hauptwohnsitz-Wohnungen (ev. als Ergebnis von Reklamationsverfahren),
- eine Zunahme der NWS-Wohnungen, wenn 1991 aus Zeit- oder anderen Gründen deren Erfassung unterblieb oder in geringerem Umfang erfolgte,
- eine Zunahme der Wohnungen ohne Wohnsitzangabe, wenn veraltete NWS-Meldungen bereinigt wurden.

<sup>1)</sup> Erwähnenswert ist der Sonderfall der Freistadt Rust, wo 2001 eine wesentlich genauere Erfassung der Nebenwohnsitz-Wohnungen und der Wohnungen ohne Wohnsitz in den Ferienhäusern am See erfolgte.

<sup>2)</sup> In Tabelle B5a findet sich der Vergleich der Zahl der Nebenwohnsitz-Wohnungen und der Wohnungen ohne Wohnsitzangabe im Burgenland: Zunahme der NWS-Wohnungen um 29% (Österreichweit um 46%), Zunahme der Wohnungen ohne Wohnsitzangabe um 8% (Österreichweit um 19%).

Die Gebietsänderung der Gemeinden Zillingtal und Pötsching (s. Erläuterungen zur Tabelle G3a) verursacht auch eine Verschiebung von (Nicht-Hauptwohnsitz)Wohnungen zwischen den beiden Bezirken gegenüber der Österreich-Publikation.

Zu den Tabellen B1 bis B4 aus 1991: Ähnliche Auswertungen zu Fragen nach Flächen, Geschoßen, Fragen der Wasserwirtschaft sollten etwa ab 2006 aus dem in Entstehung begriffenen Gebäude- und Wohnungsregister möglich werden.

## Zu Tabelle B1 (1991: B5)

Sie enthält sämtliche Gebäude- und Wohnungen nach der EU-Gebäudeklassifikation (s. Begriffe und Definitionen). Die Wohnungen in „Wohngebäuden mit Sitz eines landwirtschaftlichen Betriebes“ finden sich in Tabelle B5a und B5b.

## Zu Tabelle B2

Sie ähnelt der Tabelle B3 aus 1991 und enthält (statt der zum Planungszeitpunkt nicht verfügbaren Bauperiode) einen Vergleich des/der Gebäudeeigentümer(s) mit 1991. Dies zeigt z.B., dass die Gemeinden in absoluten Zahlen als Eigentümer von Gebäuden noch etwas zugenommen haben, während dies auf Wohnungsebene nicht mehr der Fall ist. Die Gemeinnützigen Bauvereinigungen hingegen, die als Bauherren schon beinahe den Umfang der Gemeinden erreicht haben, haben ihre Bestände sowohl auf Wohnungs- wie auch Gebäudeebene mehr als verdoppelt. In Wohnungen im Eigentum der Gemeinnützigen Bauvereinigungen (meist als Genossenschaftswohnungen bezeichnet) lebten 2001 über 14.700 Personen.

## Zu Tabelle B3 (1991: B8)

Anders als 1991 wurde 2001 auch der Brennstoff/Energieträger der Blockheizungen/-Biomassefernwärme-Werke über die Gebäude erhoben.

Die entsprechende Teilmenge in der Tabelle zeigt den hohen Anteil der mittels Hackschnitzel und ähnlichen nachwachsenden Rohstoffen beheizten Anlagen, die vorwiegend für Ein- und Zweifamilienhäuser eingesetzt sind. Durch die Bedingung, die Heizungsanlage anzugeben, mit welcher überwiegend geheizt wird, konnten vermutlich „alternative Wärmebereitstellungssysteme“ (z.B. Wärmepum-

pen) öfters nicht angegeben werden. So erreicht der Anteil dieser Systeme an den gesamten Gebäuden mit Zentralheizung nur 1%.

### Zu Tabelle B4a und B4b (1991: B7)

Gebäude und Wohnungen wurden getrennt, da die Darstellung der Wohnungsebene nur mehr für jene Merkmale geboten wird, bei welchen ein Missverständnis auszuschließen ist. So werden die (Gesamtzahl der ) Wohnungen in den Gebäuden, in welchen z. B. nachträgliche Dachgeschoßausbauten vorgenommen wurden, nicht ausgewiesen, da die Zahl der durch den nachträglichen Dachgeschoßausbau hinzugekommenen Wohnungen nicht erhoben wurde<sup>3</sup>).

### Zu Tabelle B5a und B5b (1991: B12)

Obwohl in Bezug auf das Merkmal „Wohngebäude“ von einem Bruch gegenüber 1991 gesprochen werden muss, werden die Wohnungen auch in einigen Tabellen nach diesem Merkmal ausgewertet. (s. Begriffe und Definitionen). Die Ergebnisse für die Ausprägung „Wohngebäude mit Sitz eines Landwirtschaftlichen Betriebes „ sind für 2001 als Näherungsgröße vermutlich auf regional hoher Ebene verwertbar, vor allem auf tiefer regionaler Ebene wird aber immer auf den besprochenen Bruch durch die geänderte Ermittlungsform hingewiesen werden müssen. Die Ausprägung „Wohngebäude mit zusätzlicher anderer Nutzung“ ist mit den Ergebnissen dieser Kategorie 1991 nicht vergleichbar.

Das Merkmal Wohnsitzangabe ist (wie oben zu Tabelle G3b besprochen) eingeschränkt vergleichbar und wegen der großen Bedeutung des Merkmals wird der Vergleich mit 1991 geboten<sup>4</sup>). Die in Teil B5a ausgewiesenen Wohnungen im Eigentum von Gemeinnützigen Bauvereinigungen (GBV) stellen nicht deren Gesamtzahl dar, sondern nur die in Gebäuden mit inländischem Gebäudeeigentümer. Die auf die Gesamtzahl fehlenden 19 Wohnungen

<sup>3</sup>) Diese Zahl wurde im Laufe der wohnbaustatistischen Erhebungen der letzten Jahre (1999 bis 2003) miterhoben, ist aber in die weit zurückreichenden ISIS-Zeitreihen der Wohnbaustatistik nicht integrierbar. Sonderauswertungen dazu sind jedoch möglich.-

<sup>4</sup>) Wohnungen ohne Wohnsitzangabe in Wohngebäuden mit Sitz eines landwirtschaftlichen Betriebes sind vermutlich meist Ferienwohnungen. Ein Hauptwohnsitzer war mindestens erforderlich, damit die Zuordnung zu dieser Wohngebäudeart vorgenommen wurde.

liegen in Gebäuden, für welche bei der Staatsangehörigkeit auch ausländische (Mit-)Eigentümer angegebenen waren. In der Frage der Staatsangehörigkeit war Mehrfachmarkierung zulässig. Wenn sich in Gebäuden von mehrheitlichem Eigentum einer GBV (überwiegend Miet-/Nutzungsobjekte) auch Eigentumswohnungen von Nicht-Österreichern befanden, war dies bei der Staatsangehörigkeit der Gebäudeeigentümer anzugeben und ist somit auch eine nicht (rein) österreichische Staatsangehörigkeit korrekt. (Generell sind Gemeinnützige Bauvereinigungen österreichische Unternehmen.)

Im Teil B5b wurden die „rekonstruierten Bauperioden“ als Bänder eingefügt, ohne den Summenteil (B5a) zu wiederholen.

### Zu den Tabellen B6a und B6b (1991: B13, B14)

Aus Layout-Gründen werden die niedrig besetzten Kategorie-C-Wohnungen nicht in detaillierter Form dargestellt.

### Zu Tabelle B7 (1991: B15a, B15b)

Für die Darstellung der „externen Wohnungsausstattung“, die 1991 erhoben und ausgewertet worden war, war die spezielle Ausweisung der Wohnungen in Geschoßwohnbauten ( Wohnungen in Wohngebäuden mit 3 oder mehr Wohnungen) sinnvoll<sup>5</sup>, für die Ausstattungsmerkmale der Wohnungen selbst, auf die sich die Erhebung 2001 beschränken musste, ist aber die Gegenüberstellung der Wohnungen in Ein- und Zweifamilienhäuser und der Wohnungen in Geschoßwohnbauten von Interesse.

### Zu Tabelle B8 (1991: B20)

Von sämtlichen Hauptmietverträgen wurden 17,2 % als befristet angegeben. Diesbezüglich unplausibel erscheinende Ergebnisse (z.B. befristete Hauptmieten in Gebäuden Gemeinnütziger Bauvereinigungen) können auch durch die Erhebung der Befristung beim Wohnungsinhaber, des Eigentümers des Gebäudes auf Gebäudeebene entstehen.

<sup>5</sup>) z. B. „Für wie viele Wohnungen in Geschoßwohnbauten war „Hausgartenbenützung“ angegeben worden ?“

## Zu Tabelle B9a, B9b (1991 nicht erhoben)

Im Textteil in Übersicht 11 werden die Gebäude nach dem Eigentumswohnungsanteil und der Anzahl der von den Eigentümern selbst genutzten Wohnungen dargestellt. Tabelle B9a bringt dazu die Wohnungsebene. Sie ermöglicht z.B. folgende Aussagen:

- Rund 1.800 Wohnungen liegen in reinen Eigentumswohnungsgebäuden: Laut Angabe auf dem jeweiligen Gebäudeblatt (ausgefüllt durch den Eigentümervertreter z.B. Hausverwaltung) ist die Anzahl der Eigentumswohnungen im Gebäude ident mit der Anzahl der Wohnungen des Gebäudes.
- Wenn in dieser Teilmasse die Gruppe der Gebäude mit 6 bis 10 Wohnungen mit ihren insgesamt 654 Wohnungen als Beispiel herausgegriffen wird, dann sind 222 dieser Wohnungen in Gebäuden, in denen nur 3 bis 5 Wohnungen von den Eigentümern selbst genutzt werden.

Tabelle B9b zeigt direkt die Angaben zum Rechtsgrund: Von den oben angesprochenen 654 Wohnungen (Gebäude mit 6 bis 10 Wohnungen) stehen 426 in Eigenbenützung, 160 werden als Hauptmieten genützt, 35 als Dienstwohnungen, 33 in einem sonstigen Rechtsverhältnis genützt.

Mittels einer Sonderauswertung wurde für das Burgenland die Gesamtzahl der auf dem Gebäudeblatt angegebenen Eigentumswohnungen in Gebäuden mit mehr als 2 Wohnungen ermittelt. Im Jahr 2001 waren dies 3.400 Wohnungen. Von diesen werden rund 2.000 von den Eigentümern selbst genutzt (siehe Anhang Übersicht 1).

## Zu Tabelle B10 (1991: B16)

Befristete Mietverhältnisse scheinen anteilmäßig etwas häufiger bei größeren Haushalten (3 und mehr Personen) auf.

## Zu Tabelle B11 (1991: B17)

Der Vergleich zeigt, dass pro Bewohner 0,6 Wohnräume und 6m<sup>2</sup> Nutzfläche mehr zur Verfügung stehen als 1991. Ab 5 Personen in der Wohnung reduziert sich die Zunahme auf 0,2 Wohnräume und auf 1 bis 2 m<sup>2</sup>.

## Zu Tabelle B12 (1991: B18)

Sie zeigt die durchschnittlichen Belagsverhältnisse nach Ausstattungskategorien.

## Zu Tabelle B13 (1991: B21)

Während die Tabelle 1991 nur die Brennstoffe/Energieträger auf Wohnungsebene bot, enthält sie nun für alle Heizungsarten mit Ausnahme der Fernwärme auch die Energieträger. Nach Fertigstellung der Ergebnisse nach Bauperioden wurden diese noch als Teile B13b und B13c angefügt.

## Zu den Übersichten im Anhang

Die automationsunterstützte Bearbeitung von Erhebungseinheiten stellte für viele Gemeinden eine große Belastung dar und die sparsame Unterstützung durch Statistik Austria musste sich den zentralen Erhebungseinheiten (Personen, Gebäude und Wohnungen im allgemeinen, Arbeitsstätten) widmen. Die Erfassung von sehr speziellen Teilmassen wie Wohnungen in Einrichtungen/Anstalten oder Wohnungen, die zur Gänze als Arbeitsstätte genützt werden, blieb dabei eher auf der Strecke. Infolge der sehr wahrscheinlichen Untererfassung werden die diesbezüglichen Ergebnisse nur in einfachen Übersichten gebracht.





# Gebäudeblatt

Gebäude- und Wohnungszählung am 15. Mai 2001

Republik  
Österreich



Bitte schreiben Sie Ziffern und Buchstaben blau oder schwarz entsprechend der folgenden **Musterzeile**. Die Bearbeitung des Blattes kann dann sparsamer und schneller erfolgen. Bitte nicht knicken. Nützen Sie auch die Hinweise in den Erläuterungen.

0 1 2 3 4 5 6 7 8 9

Ä B C D E F G H I J K L M N Ö P Q R S T Ü V W X Y Z

## Adresse:

Straße bzw. Ortschaft

Hausnummer

Name der Gemeinde

Postleitzahl

Gebäudebezeichnung: Bei 2 (oder mehr) Gebäuden an dieser Adresse tragen Sie bitte zu deren Unterscheidung - wenn keine vorgegeben ist - eine **Gebäudebezeichnung** ein, z.B.: "Wohnhaus" oder "Werkstätte"; "Lagerhalle" oder "Montagehalle".

## 1 Eigentümer des Gebäudes (Bitte nur eine Ankreuzung, im Zweifelsfall nach der Mehrheit der Eigentumsanteile):

1.1 Private Eigentümer (inkl. Einzelfirmen): Eine Person  Mehrere Personen

1.2 Sonstige Eigentümer: Bund  Land  Gemeinde  Andere öffentlich-rechtliche Körperschaft (z.B. Kammer)   
Gesetzl. anerk. Kirche, Religionsgesellschaft  Gemeinnützige Bauvereinigung  Sonstige Unternehmen (z.B. AG, GmbH, Bank)  Andere Eigentümer (z.B. Verein)

1.3 Staatsangehörigkeit der Eigentümer (Mehrfachangaben möglich): Österreich  Sonstiger EU-Staat  Anderer Staat

## 2 Zahl der Wohnungen im Gebäude

(Stiegenhaus): keine  eine  zwei  drei  wenn mehr als drei, bitte Zahl angeben:

z.B. Einfamilienhaus

Wenn mehr als zwei Wohnungen im Gebäude:  
Wie viele dieser Wohnungen sind Eigentumswohnungen  
(nach Wohnungseigentumsgesetz)?

keine  eine  zwei  drei  wenn mehr als drei, bitte Zahl angeben:

## 3 Überwiegende Nutzung des Gebäudes (Bitte nur eine Nutzung ankreuzen):

Wohngebäude  Senioren-, Studenten-, Schülerheim, Schwestertrakt o.Ä.  Hotel, Gasthof, Pension o.Ä.   
Bürogebäude, Postamt, Rathaus, Gericht o.Ä.  Geschäftsgebäude, Kaufhaus, Markthalle, Tankstelle o.Ä.  Bahnhof, Flughafen, Sendestation, Parkgarage o.Ä.   
Werkstätte, Industrie- oder Lagerhalle, Silo o.Ä.  Theater, Museum, Schule, Spital, Sporthalle o.Ä.  Kirche, Feuerwehr-, Polizeikaserne, sonstiges Gebäude

## 4 Gebäudezentralheizung:

4.1 Wird das Gebäude zentralbeheizt? ja  Weiter bei Frage 4.2 nein  Weiter bei Frage 5

4.2 Welche Zentralheizung wird verwendet?  
Hauszentralheizung  Weiter bei Frage 4.3  
Blockheizung oder Biomassefernwärme  Fernwärme  Weiter bei Frage 5

## 4.3 Überwiegend verwendeter Brennstoff (Energieträger) dieser Zentralheizung:

Heizöl  Holz  Hackschnitzel, Sägespäne, Pellets, Stroh  Kohle, Koks, Briketts  Elektrischer Strom   
Gas  Alternative Wärmebereitstellungssysteme (Solarenergie, Wärmepumpe usw.)  Sonstiger Brennstoff

Bitte hier nichts eintragen !

Ö

Bitte wenden !

E  PS

Adressnummer

AF

## Nur für Gebäude, die vor 1991 fertiggestellt wurden:

### 5 Wurden in den letzten 10 Jahren bauliche Maßnahmen nachträglich durchgeführt?

|  |                          |  |                          |  |                          |
|--|--------------------------|--|--------------------------|--|--------------------------|
| Zubau ab 4 m <sup>2</sup><br>(ausgenommen Privatgaragen)       | <input type="checkbox"/> | Anschluss an Gasnetz   | <input type="checkbox"/> | Zusammenlegung<br>von Wohnungen                                  | <input type="checkbox"/> |
| Aufstockung  | <input type="checkbox"/> | Anschluss an Fernwärmenetz                                   | <input type="checkbox"/> | Trennung von Wohnungen   | <input type="checkbox"/> |
| Dachgeschoßausbau  | <input type="checkbox"/> | Einbau einer neuen Zentral-<br>heizung für das ganze Gebäude | <input type="checkbox"/> | Umwandlung von Wohnungen in<br>Büros oder andere Arbeitsstätten  | <input type="checkbox"/> |
| Einbau eines Personenaufzuges                                  | <input type="checkbox"/> | Einbau "alternativer"<br>Wärmebereitstellungssysteme         | <input type="checkbox"/> | Umwandlung von Büros oder<br>anderen Arbeitsstätten in Wohnungen | <input type="checkbox"/> |
| Dachneudeckung   | <input type="checkbox"/> | Fassadenerneuerung<br>ohne Wärmedämmung                      | <input type="checkbox"/> | Erneuerung von Wasser-<br>und Sanitärinstallationen              | <input type="checkbox"/> |
| Erneuerung der Fenster im über-<br>wiegenden Teil des Gebäudes | <input type="checkbox"/> | Fassadenerneuerung<br>mit Wärmedämmung                       | <input type="checkbox"/> | Anschluss an Kanalnetz   | <input type="checkbox"/> |
| Anschluss an<br>Wasserleitungsnetz                             | <input type="checkbox"/> | Andere Wärmeschutzmaßnahmen                                  | <input type="checkbox"/> | Errichtung einer Hauskläranlage                                  | <input type="checkbox"/> |

## ERLÄUTERUNGEN

### ALLGEMEINES

**A. Für jedes Gebäude ist ein eigenes Gebäudeblatt auszufüllen.** Gebäude sind freistehende oder - bei zusammenhängender Bauweise - klar gegeneinander abgegrenzte Baulichkeiten, deren verbaute Fläche mindestens 20 m<sup>2</sup> beträgt. In Wohnhausanlagen bzw. größeren Wohnobjekten gilt - unabhängig von der Hausnummerierung - jedes Stiegenhaus als eigenes Gebäude.

**B. Der Eigentümer des Gebäudes** oder sein bevollmächtigter **Vertreter** (z.B. Gebäudeverwaltung) ist zur Ausfüllung des Gebäudeblattes verpflichtet. Alle Angaben unterliegen aufgrund des Bundesstatistikgesetzes 2000 einer **strengen Geheimhaltung**.

### ZU EINZELNEN FRAGEN

#### FRAGE 1:

Sind **mehrere private** Personen Eigentümer des Gebäudes (z.B. Miteigentum von Ehepartnern; Gebäude mit Eigentumswohnungen), so ist das entsprechende Kästchen anzukreuzen.

Gehören Eigentumsanteile an einem Gebäude privaten Personen und andere Anteile **nicht privaten (= sonstigen)** Eigentümern, so ist die Ankreuzung nach der Mehrheit der Eigentumsanteile vorzunehmen. Bei genau gleichen Teilen ist bei jenem Eigentümer anzukreuzen, der die Entscheidungen für das Gebäude vorwiegend trifft.

**Andere öffentlich-rechtliche Körperschaften** sind z.B. Kammern oder Sozialversicherungsträger.

#### FRAGE 2:

Für die **Zahl der Wohnungen** im Gebäude gilt die ursprüngliche Widmung. Wurde also z.B. eine Wohnung zur Gänze in ein Büro umgewandelt, so ist sie als Wohnung zu zählen und auch als Arbeitsstätte.

Die Frage nach den Eigentumswohnungen ist nur bei Gebäuden mit mehr als zwei Wohnungen zu beantworten: Alle **Eigentumswohnungen** nach dem Wohnungseigentumsgesetz sind hier anzugeben; auch Eigentumswohnungen, die **vermietet** sind, sind mitzuzählen.

#### FRAGE 3:

Bei **gemischter** Nutzung ist nach der **überwiegenden** Nutzung zuzuordnen.

"**Wohngebäude**" dienen überwiegend Wohnzwecken.

"Senioren-, Studenten-, Schülerheim, Schwestertrakt" sind Beispiele für **Wohngebäude von Gemeinschaften**. Auch bei hier nicht genannten ähnlichen Gebäuden bzw. überwiegend von bestimmten Personengruppen bewohnten Gebäuden ist dieses Kästchen anzukreuzen.

Zu "**Hotels** oder ähnlichen Gebäuden" zählen auch Ferien- und Erholungsheime.

"**Bürogebäude**" ist auch anzukreuzen für Verwaltungsgebäude, Bank, Konferenzzentrum oder ähnliche Gebäude.

"Geschäftsgebäude, Kaufhaus o. Ä." ist für Gebäude, die überwiegend dem **Groß- oder Einzelhandel** dienen, vorgesehen.

"Bahnhof, Flughafen, Sendestation, Parkgarage" sind Beispiele für Gebäude des **Verkehrs- und Nachrichtenwesens**.

"**Werkstätte, Industrie- oder Lagerhalle**" umfasst auch Fabriken, Kühlhäuser und andere Speziallager.

"Theater, Museum, Schule, Spital, Sporthalle o.Ä." sind Beispiele für Gebäude, die **Kultur- und Freizeitzwecken** bzw. dem **Bildungs- und Gesundheitswesen** dienen.

Für Gebäude, die keinem der hier besprochenen Zwecke zuzuordnen sind, ist das letzte Kästchen zu dieser Frage ("sonstiges Gebäude") anzukreuzen.

#### FRAGE 4:

**Zu 4.1 und 4.2:** Als **zentralbeheizt** gelten nicht nur Gebäude mit Hauszentralheizung, sondern auch an ein Fernwärmenetz angeschlossenes Gebäude; weiters Gebäude, die von einem nicht weit entfernten Biomasseheizwerk oder einem Blockheizwerk aus mit Wärme versorgt werden (Nahwärmeeinrichtungen).

Wenn ein Gebäude zur Gänze mit elektrischer Boden-, Decken- oder Wanddirektheizung ausgestattet ist, soll "Hauszentralheizung" angekreuzt werden.

**Zu 4.3:** Mit "überwiegend" ist jener **Brennstoff** gemeint, der in der Hauptheizperiode (letzter Winter) verwendet wurde. "Alternative Wärmebereitstellungssysteme" oder Brennstoffe sind nur dann anzukreuzen, wenn das Gebäude **überwiegend** auf diese Weise beheizt wird.

#### FRAGE 5:

Diese Frage bezieht sich nur auf **nachträglich** durchgeführte Baumaßnahmen.

"**Andere Wärmeschutzmaßnahmen**" sind z.B. bei durchgeführten Deckendämmungen anzukreuzen.

Der "**Einbau 'alternativer' Wärmebereitstellungssysteme**" ist anzukreuzen, wenn zusätzlich zu einer bestehenden Heizung (als Ergänzung) oder für Warmwasseraufbereitung eine Wärmepumpe eingebaut oder Sonnenkollektoren aufgestellt wurden.

Wenn jedoch eine neue Zentralheizung mit einer Wärmepumpe anstelle eines Heizkessels eingebaut wurde, ist das Kästchen "Einbau einer neuen Zentralheizung" anzukreuzen.

Weitere Auskünfte erhalten Sie bei Ihrem Zählorgan oder Ihrer Gemeinde (Zählungsstelle)



Bitte schreiben Sie Ziffern und Buchstaben blau oder schwarz entsprechend der folgenden **Musterzeile**. Die Bearbeitung des Blattes kann dann sparsamer und schneller erfolgen. Bitte nicht knicken. Nützen Sie auch die Hinweise in den Erläuterungen.

0 1 2 3 4 5 6 7 8 9

Ä B C D E F G H I J K L M N Ö P Q R S T Ü V W X Y Z

**Adresse:**

\_\_\_\_\_

Straße bzw. Ortschaft

Hausnummer / Stiege / Stock / Türnummer

\_\_\_\_\_

Name der Gemeinde

Postleitzahl

**1 Lage und Ausstattung der Wohnung** (Bitte alles Zutreffende ankreuzen):

**1.1 Lage der Wohnung** (Bei mehreren Geschossen bitte jenes ankreuzen, in welchem die Eingangstüre liegt):

- im Keller (Souterrain)       im Erdgeschoß       in einem Zwischengeschoß (Hochparterre, Mezzanin)   
 im 1. Stock       im 2. Stock       im  -ten Stock      im ausgebauten Dachgeschoß

**1.2 Küche, Kochnische**

- Küche (4 m<sup>2</sup> und mehr), Wohnküche   
 Küche (weniger als 4 m<sup>2</sup>)   
 Kochnische   
 weder Küche noch Kochnische

**1.3 Sonstige Ausstattung vorhanden**

- |                                       | ja                                  | nein                                |
|---------------------------------------|-------------------------------------|-------------------------------------|
| Badezimmer, Duschecke                 | <input checked="" type="checkbox"/> | <input checked="" type="checkbox"/> |
| WC innerhalb der Wohnung              | <input checked="" type="checkbox"/> | <input checked="" type="checkbox"/> |
| Zentralheizung                        | <input checked="" type="checkbox"/> | <input checked="" type="checkbox"/> |
| Wasseranschluss innerhalb der Wohnung | <input checked="" type="checkbox"/> | <input checked="" type="checkbox"/> |

**1.4 Anzahl der weiteren Wohnräume** (Zimmer, Stuben, Kabinette (Bitte ständig gewerblich genutzte Räume und Fremdenzimmer nicht einbeziehen!))

- 1     2     3     4     5     6     7     8     9     10 od. mehr

**2 Nutzfläche der Wohnung**

(Bitte ständig gewerblich genutzte Räume und Fremdenzimmer nicht einbeziehen):

ganze m<sup>2</sup>:

m<sup>2</sup>

Beispiel:

m<sup>2</sup>

**3 Überwiegende Art der Heizung:**

- Fernwärme oder Blockheizung       Hauszentralheizung       Gaskonvektoren       Elektroheizung (fest angeschlossene Heizkörper)

**Überwiegend verwendeter Brennstoff** (Bitte nur einen Brennstoff ankreuzen):

- Wohnungszentralheizung (Etagenheizung)       Holz       Kohle, Koks, Briketts       Heizöl       Gas       Strom (bewegliche Elektroheizgeräte)       Sonstiger Brennstoff

**4 Wird die Wohnung als Arbeitsstätte genutzt** (z.B. Büro, Werkstätte, Ordination, Kanzlei, selbständiger Vertreter)?

- ja    
     die ganze Wohnung    
     ein Teil der Wohnung  } Bitte ein Arbeitsstättenblatt ausfüllen!   
 nein

**5 Rechtsgrund für die Wohnungsbenützung:**

- Hauptmiete (auch Genossenschaftswohnung)    
     Mietverhältnis derzeit befristet    
     Mietverhältnis unbefristet    
 Eigenbenützung durch den Gebäudeeigentümer       Eigenbenützung durch den Wohnungseigentümer (Eigentumswohnung)    
 Dienst- oder Naturalwohnung       Sonstiges Rechtsverhältnis (Untermieter, Benützung ohne Entgelt durch Verwandte des Hauseigentümers usw.)

Bitte hier nichts eintragen!

E

sonstige Unterkunft

Ö

AF

# ERLÄUTERUNGEN

## ALLGEMEINES

**A.** Für jede Wohnung ist ein eigenes Wohnungsblatt auszufüllen. Auch bei Einfamilienhäusern ist zusätzlich zum Gebäudeblatt ein Wohnungsblatt auszufüllen.

Als **Wohnung** gilt ein Raum oder gelten mehrere Räume mit Nebenräumen, die eine in sich abgeschlossene Einheit bilden und mindestens mit Küche oder Kochnische ausgestattet sind.

Auch für **leerstehende** Wohnungen ist ein Wohnungsblatt auszufüllen. Das gilt auch für Ferienwohnungen in Privathäusern, sogar wenn diese nur einen geringen Teil des Jahres benützt werden.

**B. Nicht** als Wohnung gelten (daher kein Wohnungsblatt ausfüllen):

- Behelfsunterkünfte (z.B. Baracken)
- Wohnwagen und Mobilheime (auch dann nicht, wenn sie auf einem festen Fundament mit dauerhaft eingerichteten Anschlüssen stehen)
- Einzelräume ohne Küche oder Kochnische (z.B. Unterkunft am Arbeitsort in einem Hotel oder einer Pension)
- Gemeinschaftsunterkünfte, z. B. in Pflegeheimen, Studentenheimen
- Appartements oder Ferienwohnungen in Fremdenverkehrsbetrieben (auch dann nicht, wenn sie über Küche oder Kochnische verfügen)

**C.** Befindet sich in der Wohnung eine **Arbeitsstätte** (Frage 4), so ist ein "Arbeitsstättenblatt" auszufüllen (bitte vom Zählorgan bzw. von der Gemeinde anfordern!) und mit den anderen Zählungsformularen abzugeben.

**D.** Verpflichtet zur Ausfüllung des Wohnungsblattes ist der Wohnungsinhaber bzw. dessen Beauftragter, bei **leerstehenden** Wohnungen der Gebäudeeigentümer oder sein bevollmächtigter Vertreter (z.B. Gebäudeverwaltung).

Das ausgefüllte Wohnungsblatt ist zusammen mit den Volkszählungsbelegen abzugeben. Alle Angaben unterliegen aufgrund des Bundesstatistikgesetzes 2000 einer **strengen Geheimhaltung**.

## ZU EINZELNEN FRAGEN

### FRAGE 1:

Wenn die Wohnräume **der selben Wohnung** in zwei oder mehreren Stockwerken übereinander liegen, so ist das Geschoß anzugeben, in welchem die Eingangstüre der Wohnung liegt.

Als **ausgebautes Dachgeschoß** gelten alle Geschoße mit (teilweise) schrägen Decken (auch solche, die halbhohe Außenmauern besitzen), egal, ob der Ausbau bereits zur Zeit der Errichtung des Gebäudes oder erst nachträglich erfolgte.

Bei dieser Frage sind wichtige **Räume** und andere vorhandene **Ausstattungsmerkmale** der Wohnung anzukreuzen:

Eine **Kochnische** ist Teil eines anderen Raumes.

**WC innerhalb der Wohnung** ist auch dann anzukreuzen, wenn sich das WC im Badezimmer befindet.

**Wohnräume** sind Wohn-, Schlaf-, Kinder- und "Gästezimmer" (für Verwandte, Bekannte).

**Nicht** als Wohnraum zählt: Abstellraum, Speisekammer, Schrankraum, Veranda usw.

**Gewerblich genutzte Räume** und **Fremdenzimmer**, die nie für eigene Wohnzwecke herangezogen werden, sind dabei nicht zu berücksichtigen. Räume, die nur saisonweise als Fremdenzimmer und die übrige Zeit des Jahres vom Haushalt benutzt werden, sind allerdings mitzuzählen.

### FRAGE 2:

Bitte in das Zahlenfeld nur ganze Quadratmeter eintragen und **keine** Striche oder Komma setzen.

Die **Nutzfläche** der Wohnung ist die Summe der Flächen sämtlicher Wohnräume, Küchen und Nebenräume. Bei allen Einfamilienhäusern sind auch die Flächen von Fluren, Treppen usw. mit einzubeziehen. Offene Balkone und Terrassen sowie Keller und Dachbodenräume sind, soweit sie nicht bewohnbar ausgestattet sind, bei der Berechnung der Nutzfläche nicht mitzuzählen. Räume, die nur saisonweise als Fremdenzimmer genützt werden, sind zu berücksichtigen, nicht jedoch gewerblich genutzte Räume und Fremdenzimmer, die nie für eigene Wohnzwecke herangezogen werden.

### FRAGE 3:

Die überwiegende Art der **Heizung** ist jene, mit der die **Mehrzahl der Räume**, und zwar während der Hauptheizperiode (letzter Winter), beheizt wurde. "Fernwärme oder Blockheizung" ist nicht nur bei Versorgung durch ein Fernheizwerk anzugeben, sondern auch dann, wenn ein Blockheizwerk mehrere Gebäude einer Wohnhausanlage mit Wärme versorgt.

Wird ein **Einfamilienhaus** zentral beheizt, und wurden die Heizungsfragen bereits am Gebäudeblatt (Frage 4) beantwortet, so ist am Wohnungsblatt nur mehr "Hauszentralheizung" anzukreuzen; die Frage nach dem Brennstoff muss am Wohnungsblatt nicht mehr beantwortet werden. **Elektroheizung (fest angeschlossene Heizkörper)** ist z. B. auch im Fall von elektrischer Boden-, Wand- oder Deckendirektheizung anzukreuzen.

Der **überwiegend verwendete Brennstoff** ist nur im Fall von Wohnungszentral- oder Einzelofenheizung anzugeben.

### FRAGE 4:

Die Frage nach einer **Arbeitsstätte in der Wohnung** dient auch der Ermittlung von Arbeitsstätten von Selbständigen, deren Wohnung (zum Teil) zugleich ihre Arbeitsstätte ist: z.B. die Ordination eines Arztes, die Kanzlei eines Rechtsanwaltes, eine Schneiderwerkstatt.

Auch für diejenigen Selbständigen, die ihrer Arbeit an ständig wechselnden Orten nachgehen (z.B. selbständige Taxifahrer, selbständige Handelsvertreter), zählt die Wohnung (=Firmensitz) als Arbeitsstätte.

Weder die Vermietung von Privatzimmern noch Heimarbeit (auch nicht Teleworking) in der Wohnung begründen eine Arbeitsstätte.

### FRAGE 5:

**Hauptmiete** kann sowohl auf dem Mietrechtsgesetz als auch auf dem Wohnungsgemeinnützigkeitsgesetz beruhen. Hauptmiete ist auch anzukreuzen bei Gemeindewohnungen, bei Genossenschaftswohnungen (Miet- oder Nutzungsvertrag) und bei einer gemieteten Eigentumswohnung; auch bei Mietkaufwohnungen, deren Kauf erst zu einem späteren Zeitpunkt möglich ist.

Unter **Eigenbenützung als Gebäudeeigentümer** fallen die

- Wohnungen in Ein- und Zweifamilienhäusern, die vom Hauseigentümer bewohnt werden und
- Wohnungen des Gebäudeeigentümers in einem Miethaus - auch dann, wenn sie abrechnungsmäßig wie Mietwohnungen behandelt werden.

**Eigenbenützung als Wohnungseigentümer (Eigentumswohnung)** ist anzukreuzen, wenn Miteigentum am Grundstück, verbunden mit dem ausschließlichen Nutzungsrecht an einer Wohnung besteht. Es muss ein Vertrag zwischen den Miteigentümern aufgrund des **Wohnungseigentumsgesetzes** vorliegen - gleichgültig, ob schon im Grundbuch eingetragen oder nicht; auch bei Anwartschaft auf einen solchen Wohnungseigentumsvertrag ist hier anzukreuzen.

**Dienst- oder Naturalwohnung:** Eine Dienstwohnung ist eine Nebenleistung zur Entlohnung, bei der Naturalwohnung ist die Benützung ein Teil der Entlohnung (z.B. in der Landwirtschaft).

**"Sonstiges Rechtsverhältnis":** Dazu zählen z.B. als "Zweitwohnungen zu Erholungszwecken" gemietete Wohnungen, Ausgedingwohnungen und Wohnungen in Seniorenwohnanlagen, die mit "Wohnrecht auf Lebenszeit" bewohnt werden, jedoch nicht aufgrund des Mietrechtsgesetzes.

Weitere Auskünfte erhalten Sie bei Ihrem Zählorgan oder Ihrer Gemeinde (Zählungsstelle)



# TABELLEN



Tabelle G1a: Gebäude nach Eigentümer des Gebäudes, Staatsangehörigkeit

| Politischer Bezirk,<br>Gemeinde    | Gebäude        |                     |                       |            |            |               |  |   |   |   |              |  |  |
|------------------------------------|----------------|---------------------|-----------------------|------------|------------|---------------|--|---|---|---|--------------|--|--|
|                                    | Ins-<br>gesamt | im Eigentum von ... |                       |            |            |               |  |   |   |   |              | Aus-<br>ländern<br>als<br>Allein-<br>oder<br>Mit-<br>eigen-<br>tümer | darunter:<br>"EU-"<br>Aus-<br>länder<br>als Allein-<br>oder<br>Mit-<br>eigen-<br>tümer |
|                                    |                | Inländern           |                       |            |            |               |  |   |   | Andere<br>Eigen-<br>tümer<br>(z.B.<br>Ver-<br>eine) |              |  |  |
|                                    |                | Zu-<br>sammen       | Privatper-<br>son(en) | Bund       | Land       | Ge-<br>meinde | Andere<br>öffent-<br>lich<br>rechtl.<br>Körper-<br>schaf-<br>ten | Gemein-<br>nützige<br>Bauver-<br>einigung | Sonstige<br>Unter-<br>nehmen<br>(z.B. AG,<br>Bank,<br>GmbH) |   |              |  |  |
| <b>1 Burgenland</b>                | <b>114.403</b> | <b>112.820</b>      | <b>105.520</b>        | <b>275</b> | <b>505</b> | <b>1.977</b>  | <b>949</b>   | <b>1.321</b>                              | <b>1.861</b>  | <b>412</b>  | <b>1.583</b> | <b>822</b>   |  |
| <b>101 Eisenstadt (Stadt)</b>      | <b>3.304</b>   | <b>3.273</b>        | <b>2.677</b>          | <b>23</b>  | <b>39</b>  | <b>44</b>     | <b>70</b>  | <b>223</b>                                | <b>172</b>  | <b>25</b>   | <b>31</b>    | <b>20</b>  |  |
| <b>102 Rust (Stadt)</b>            | <b>1.182</b>   | <b>1.167</b>        | <b>1.107</b>          | <b>4</b>   | -          | <b>15</b>     | <b>6</b>   | <b>10</b>                                 | <b>20</b>   | <b>5</b>  | <b>15</b>    | <b>10</b>  |  |
| <b>103 Eisenstadt-Umgebung</b>     | <b>18.043</b>  | <b>17.736</b>       | <b>16.903</b>         | <b>18</b>  | <b>53</b>  | <b>250</b>    | <b>93</b>  | <b>151</b>                                | <b>214</b>  | <b>54</b>   | <b>307</b>   | <b>192</b>   |  |
| 01 Breitenbrunn                    | 984            | 934                 | 883                   | -          | 9          | 15            | 6  | 7   | 11  | 3   | 50           | 46   |  |
| 02 Donnerskirchen                  | 784            | 771                 | 737                   | 2          | 1          | 7             | 3  | 2   | 17  | 2   | 13           | 7  |  |
| 03 Großhöflein                     | 669            | 661                 | 626                   | -          | -          | 8             | 2  | 20  | 5   | -   | 8            | 4  |  |
| 04 Hornstein                       | 1.859          | 1.834               | 1.774                 | 1          | 5          | 19            | 6  | -   | 23  | 6   | 25           | 13   |  |
| 05 Klingenbach                     | 482            | 476                 | 442                   | 3          | 1          | 9             | 7  | 9   | 5   | -   | 6            | 1  |  |
| 06 Leithaprodersdorf               | 359            | 359                 | 340                   | -          | -          | 9             | 2  | -   | 6   | 2   | -            | -  |  |
| 20 Loretto                         | 285            | 283                 | 270                   | -          | -          | 5             | 3  | -   | 2   | 3   | 2            | 2  |  |
| 07 Mörbisch am See                 | 925            | 906                 | 867                   | 3          | 3          | 12            | 6  | 4   | 10  | 1   | 19           | 15   |  |
| 08 Müllendorf                      | 511            | 501                 | 474                   | 2          | 1          | 7             | 3  | 4   | 9   | 1   | 10           | 6  |  |
| 09 Neufeld an der Leitha           | 1.115          | 1.095               | 996                   | 2          | 10         | 19            | 5  | 31  | 29  | 3   | 20           | 8  |  |
| 10 Oggau am Neusiedler See         | 686            | 679                 | 642                   | -          | -          | 14            | 3  | 6   | 7   | 7   | 7            | 5  |  |
| 11 Oslip                           | 551            | 533                 | 508                   | -          | -          | 7             | 4  | 8   | 6   | -   | 18           | 12   |  |
| 12 Purbach am Neusiedler See       | 1.095          | 1.082               | 1.028                 | 2          | 4          | 14            | 8  | 10  | 15  | 1   | 13           | 8  |  |
| 13 Sankt Margarethen im Burgenland | 1.220          | 1.189               | 1.127                 | -          | 3          | 19            | 5  | 13  | 17  | 5   | 31           | 20   |  |
| 14 Schützen am Gebirge             | 547            | 543                 | 519                   | -          | 1          | 12            | 3  | -   | 5   | 3   | 4            | 3  |  |
| 15 Siegendorf                      | 1.071          | 1.048               | 989                   | -          | 2          | 18            | 3  | 17  | 16  | 3   | 23           | 9  |  |
| 16 Steinbrunn                      | 1.371          | 1.355               | 1.320                 | -          | 2          | 14            | 4  | 5   | 7   | 3   | 16           | 7  |  |
| 21 Stotzing                        | 293            | 291                 | 280                   | -          | -          | 4             | 2  | -   | 2   | 3   | 2            | 1  |  |
| 17 Trausdorf an der Wulka          | 1.185          | 1.170               | 1.133                 | -          | 3          | 8             | 8  | 4   | 13  | 1   | 15           | 13   |  |
| 18 Wimpassing an der Leitha        | 477            | 475                 | 453                   | -          | 1          | 7             | 2  | 8   | 3   | 1   | 2            | 2  |  |
| 19 Wulkaprodersdorf                | 736            | 730                 | 708                   | 3          | 2          | 9             | 3  | -   | 4   | 1   | 6            | -  |  |
| 23 Zagersdorf                      | 359            | 354                 | 335                   | -          | -          | 10            | 3  | 3   | -   | 3   | 5            | 2  |  |
| 22 Zillingtal                      | 479            | 467                 | 452                   | -          | 5          | 4             | 2  | -   | 2   | 2   | 12           | 8  |  |
| <b>104 Güssing</b>                 | <b>10.994</b>  | <b>10.821</b>       | <b>10.194</b>         | <b>19</b>  | <b>46</b>  | <b>194</b>    | <b>92</b>  | <b>104</b>                                | <b>125</b>  | <b>47</b>   | <b>173</b>   | <b>93</b>  |  |
| 26 Bildein                         | 169            | 169                 | 160                   | 2          | -          | 4             | 2  | -   | 1   | -   | -            | -  |  |
| 01 Bocksdorf                       | 353            | 350                 | 334                   | -          | -          | 6             | 4  | 2   | 3   | 1   | 3            | 1  |  |
| 02 Burgauberg-Neudauberg           | 473            | 467                 | 445                   | -          | -          | 4             | -  | 8   | 8   | 2   | 6            | 5  |  |
| 03 Eberau                          | 458            | 446                 | 424                   | 3          | -          | 7             | 8  | 1   | 3   | -   | 12           | 4  |  |
| 04 Gerersdorf-Sulz                 | 464            | 455                 | 431                   | -          | 2          | 11            | 6  | 1   | 4   | -   | 9            | 4  |  |
| 20 Großmürbisch                    | 136            | 132                 | 125                   | -          | -          | 3             | 2  | -   | 1   | 1   | 4            | -  |  |
| 05 Güssing                         | 1.344          | 1.327               | 1.163                 | 6          | 17         | 24            | 13   | 40  | 43  | 21  | 17           | 6  |  |
| 06 Güttenbach                      | 389            | 386                 | 374                   | -          | -          | 5             | 3  | 1   | 1   | 2   | 3            | 2  |  |
| 18 Hackerberg                      | 155            | 154                 | 146                   | -          | -          | 7             | -  | -   | 1   | -   | 1            | -  |  |
| 07 Heiligenbrunn                   | 390            | 379                 | 348                   | -          | 1          | 18            | 7  | -   | 3   | 2   | 11           | 9  |  |
| 24 Heugraben                       | 109            | 105                 | 102                   | -          | -          | 2             | 1  | -   | -   | -   | 4            | 3  |  |
| 21 Inzenhof                        | 177            | 177                 | 167                   | 4          | 1          | 4             | 1  | -   | -   | -   | -            | -  |  |
| 22 Kleinmürbisch                   | 101            | 101                 | 100                   | -          | -          | 1             | -  | -   | -   | -   | -            | -  |  |
| 08 Kukmirm                         | 758            | 740                 | 699                   | -          | 6          | 11            | 9  | 10  | 4   | 1   | 18           | 12   |  |
| 28 Moschendorf                     | 174            | 170                 | 162                   | -          | -          | 4             | 2  | -   | 2   | -   | 4            | 3  |  |
| 09 Neuberg im Burgenland           | 439            | 437                 | 424                   | -          | -          | 9             | 2  | 1   | 1   | -   | 2            | 2  |  |
| 10 Neustift bei Güssing            | 251            | 243                 | 234                   | 2          | -          | 3             | 2  | 1   | -   | 1   | 8            | 4  |  |
| 11 Olbendorf                       | 654            | 648                 | 633                   | -          | 2          | 5             | 3  | -   | 4   | 1   | 6            | 5  |  |
| 12 Ollersdorf im Burgenland        | 406            | 404                 | 388                   | -          | -          | 3             | 2  | 2   | 6   | 3   | 2            | 2  |  |
| 27 Rauchwart                       | 218            | 215                 | 207                   | -          | 1          | 5             | 1  | -   | 1   | -   | 3            | -  |  |
| 25 Rohr im Burgenland              | 174            | 173                 | 168                   | -          | -          | 2             | 1  | -   | 2   | -   | 1            | -  |  |
| 13 Sankt Michael im Burgenland     | 458            | 452                 | 419                   | 1          | 4          | 7             | 3  | 3   | 12  | 3   | 6            | 2  |  |
| 14 Stegersbach                     | 1.053          | 1.027               | 951                   | 1          | 7          | 11            | 4  | 29  | 18  | 6   | 26           | 13   |  |
| 15 Stinatz                         | 545            | 544                 | 522                   | -          | 5          | 10            | 4  | -   | 2   | 1   | 1            | -  |  |
| 16 Strem                           | 367            | 359                 | 340                   | -          | -          | 5             | 6  | 5   | 2   | 1   | 8            | 7  |  |
| 17 Tobaj                           | 536            | 524                 | 500                   | -          | -          | 15            | 6  | -   | 2   | 1   | 12           | 6  |  |
| 23 Tschanigraben                   | 43             | 42                  | 40                    | -          | -          | 2             | -  | -   | -   | -   | 1            | 1  |  |
| 19 Wörterberg                      | 200            | 195                 | 188                   | -          | -          | 6             | -  | -   | 1   | -   | 5            | 2  |  |
| <b>105 Jennersdorf</b>             | <b>6.963</b>   | <b>6.820</b>        | <b>6.362</b>          | <b>14</b>  | <b>21</b>  | <b>165</b>    | <b>47</b>  | <b>76</b>                                 | <b>105</b>  | <b>30</b>   | <b>143</b>   | <b>87</b>  |  |
| 01 Deutsch Kaltenbrunn             | 665            | 659                 | 625                   | 1          | 1          | 9             | 4  | 12  | 1   | 6   | 6            | 2  |  |
| 02 Eltendorf                       | 392            | 381                 | 359                   | -          | 1          | 7             | 5  | 5   | 3   | 1   | 11           | 7  |  |
| 03 Heiligenkreuz im Lafnitztal     | 569            | 556                 | 514                   | 1          | -          | 15            | 6  | 3   | 13  | 4   | 13           | 8  |  |
| 04 Jennersdorf                     | 1.570          | 1.536               | 1.395                 | 5          | 7          | 34            | 5  | 30  | 57  | 3   | 34           | 21   |  |
| 11 Königsdorf                      | 273            | 266                 | 252                   | -          | -          | 6             | 3  | 3   | 2   | -   | 7            | 4  |  |
| 05 Minihof-Liebau                  | 439            | 428                 | 399                   | -          | 4          | 12            | 3  | 5   | 4   | 1   | 11           | 5  |  |
| 06 Mogersdorf                      | 519            | 507                 | 469                   | 2          | 2          | 20            | 4  | 3   | 4   | 3   | 12           | 9  |  |
| 12 Mühlgraben                      | 166            | 162                 | 154                   | -          | -          | 6             | -  | -   | -   | 2   | 4            | 2  |  |
| 07 Neuhaus am Klausenbach          | 404            | 394                 | 364                   | 4          | 1          | 14            | 7  | -   | 1   | 3   | 10           | 7  |  |
| 08 Rudersdorf                      | 733            | 720                 | 664                   | 1          | 1          | 13            | 6  | 14  | 17  | 4   | 13           | 8  |  |
| 09 Sankt Martin an der Raab        | 869            | 853                 | 825                   | -          | 4          | 17            | 1  | 1   | 2   | 3   | 16           | 10   |  |
| 10 Weichselbaum                    | 364            | 358                 | 342                   | -          | -          | 12            | 3  | -   | 1   | -   | 6            | 4  |  |



**Tabelle G1a: Gebäude nach Eigentümer des Gebäudes, Staatsangehörigkeit**

| Politischer Bezirk,<br>Gemeinde | Gebäude        |                     |                       |            |           |               |  |   |   |   |            |  |  |
|---------------------------------|----------------|---------------------|-----------------------|------------|-----------|---------------|--|---|---|---|------------|--|--|
|                                 | Ins-<br>gesamt | im Eigentum von ... |                       |            |           |               |  |   |   |   |            | Aus-<br>ländern<br>als<br>Allein-<br>oder<br>Mit-<br>eigen-<br>tümer | darunter:<br>"EU-"<br>Aus-<br>länder<br>als Allein-<br>oder<br>Mit-<br>eigen-<br>tümer |
|                                 |                | Inländern           |                       |            |           |               |  |   |   |   |            |  |  |
|                                 |                | Zu-<br>sammen       | Privatper-<br>son(en) | Bund       | Land      | Ge-<br>meinde | Andere<br>öffent-<br>lich<br>rechtl.<br>Körper-<br>schaf-<br>ten | Gemein-<br>nützige<br>Bauver-<br>einigung | Sonstige<br>Unter-<br>nehmen<br>(z.B. AG,<br>Bank,<br>GmbH) | Andere<br>Eigen-<br>tümer<br>(z.B.<br>Ver-<br>eine) |            |  |  |
| <b>106 Mattersburg</b>          | <b>14.519</b>  | <b>14.318</b>       | <b>13.478</b>         | <b>17</b>  | <b>64</b> | <b>239</b>    | <b>89</b>  | <b>154</b>                                | <b>228</b>  | <b>49</b>   | <b>201</b> | <b>79</b>  |  |
| 16 Antau                        | 315            | 313                 | 297                   | -          | -         | 5             | 2  | -   | 7   | 2   | 2          | -  |  |
| 11 Bad Sauerbrunn               | 804            | 786                 | 732                   | 3          | 7         | 11            | 5  | 13  | 13  | 2   | 18         | 10   |  |
| 17 Baumgarten                   | 394            | 388                 | 371                   | -          | 3         | 3             | 2  | -   | 7   | 2   | 6          | -  |  |
| 01 Draßburg                     | 498            | 491                 | 473                   | -          | 1         | 12            | 3  | -   | 1   | 1   | 7          | 1  |  |
| 02 Forchtenstein                | 1.170          | 1.162               | 1.116                 | 1          | 1         | 27            | 4  | 3   | 9   | 1   | 8          | 5  |  |
| 03 Hirm                         | 353            | 346                 | 313                   | -          | -         | 12            | 1  | 8   | 12  | -   | 7          | 1  |  |
| 19 Krensdorf                    | 225            | 221                 | 212                   | -          | -         | 6             | 2  | -   | 1   | -   | 4          | -  |  |
| 04 Loipersbach im Burgenland    | 478            | 475                 | 450                   | 2          | 3         | 9             | 3  | 2   | 5   | 1   | 3          | 1  |  |
| 05 Marz                         | 732            | 717                 | 685                   | 1          | 1         | 11            | 5  | -   | 8   | 6   | 15         | 4  |  |
| 06 Mattersburg                  | 2.056          | 2.012               | 1.828                 | 5          | 16        | 20            | 20   | 58  | 60  | 5   | 44         | 21   |  |
| 07 Neudörfel                    | 1.377          | 1.351               | 1.193                 | 2          | 17        | 36            | 3  | 45  | 50  | 5   | 26         | 9  |  |
| 08 Pöttelsdorf                  | 251            | 247                 | 226                   | -          | -         | 5             | 4  | 1   | 11  | -   | 4          | 2  |  |
| 09 Pöttsching                   | 1.263          | 1.244               | 1.174                 | -          | 4         | 24            | 6  | 8   | 16  | 12  | 19         | 10   |  |
| 10 Rohrbach bei Mattersburg     | 910            | 905                 | 870                   | -          | 3         | 18            | 3  | -   | 7   | 4   | 5          | -  |  |
| 12 Schattendorf                 | 1.021          | 1.017               | 990                   | -          | 1         | 7             | 5  | 8   | 4   | 2   | 4          | 1  |  |
| 13 Sieggraben                   | 485            | 482                 | 460                   | 3          | 4         | 7             | 4  | -   | 4   | -   | 3          | 1  |  |
| 14 Sigleß                       | 482            | 477                 | 456                   | -          | 1         | 8             | 2  | 6   | 4   | -   | 5          | 3  |  |
| 15 Wiesen                       | 1.143          | 1.126               | 1.098                 | -          | 1         | 10            | 7  | 1   | 5   | 4   | 17         | 9  |  |
| 18 Zemendorf-Stöttera           | 562            | 558                 | 534                   | -          | 1         | 8             | 8  | 1   | 4   | 2   | 4          | 1  |  |
| <b>107 Neusiedl am See</b>      | <b>20.946</b>  | <b>20.633</b>       | <b>19.366</b>         | <b>105</b> | <b>61</b> | <b>256</b>    | <b>120</b>   | <b>217</b>                                | <b>457</b>  | <b>51</b>   | <b>313</b> | <b>183</b>   |  |
| 01 Andau                        | 931            | 920                 | 884                   | 3          | 1         | 8             | 4  | -   | 17  | 3   | 11         | 6  |  |
| 02 Apetlon                      | 857            | 842                 | 777                   | 2          | 8         | 9             | 3  | -   | 36  | 7   | 15         | 10   |  |
| 03 Bruckneudorf                 | 625            | 612                 | 446                   | 54         | 6         | 10            | 2  | 76  | 17  | 1   | 13         | 7  |  |
| 04 Deutsch Jahrdorf             | 299            | 293                 | 276                   | 1          | -         | 7             | 6  | -   | 3   | -   | 6          | 4  |  |
| 27 Edelstal                     | 307            | 305                 | 294                   | -          | -         | 5             | 3  | -   | 2   | 1   | 2          | 1  |  |
| 05 Frauenkirchen                | 1.183          | 1.167               | 1.119                 | 2          | 3         | 13            | 3  | 6   | 19  | 2   | 16         | 9  |  |
| 06 Gattendorf                   | 479            | 469                 | 444                   | 1          | 2         | 12            | 2  | 4   | 4   | -   | 10         | -  |  |
| 07 Gols                         | 1.248          | 1.239               | 1.189                 | -          | 4         | 11            | 8  | 2   | 23  | 2   | 9          | 2  |  |
| 08 Halbturn                     | 690            | 686                 | 667                   | 2          | -         | 11            | 2  | -   | 4   | -   | 4          | 2  |  |
| 09 Illmitz                      | 975            | 940                 | 904                   | -          | 1         | 12            | 8  | 1   | 13  | 1   | 35         | 32   |  |
| 10 Jois                         | 520            | 514                 | 498                   | 1          | 4         | 3             | 4  | -   | 2   | 2   | 6          | 4  |  |
| 11 Kittsee                      | 859            | 847                 | 801                   | 7          | 7         | 12            | 4  | -   | 13  | 3   | 12         | 5  |  |
| 12 Mönchhof                     | 804            | 801                 | 781                   | 1          | -         | 9             | 6  | -   | 1   | 3   | 3          | -  |  |
| 25 Neudorf                      | 343            | 341                 | 323                   | -          | -         | 10            | 2  | -   | 6   | -   | 2          | 1  |  |
| 13 Neusiedl am See              | 2.075          | 2.046               | 1.823                 | 11         | 13        | 20            | 17   | 111                                       | 43  | 8   | 29         | 23   |  |
| 14 Nickelsdorf                  | 747            | 734                 | 696                   | 10         | 3         | 5             | 4  | 2   | 11  | 3   | 13         | 7  |  |
| 15 Pama                         | 380            | 376                 | 367                   | -          | -         | 2             | 1  | -   | 5   | 1   | 4          | 2  |  |
| 16 Pamhagen                     | 788            | 783                 | 622                   | -          | -         | 10            | 3  | -   | 148   | -   | 5          | 1  |  |
| 17 Parndorf                     | 1.245          | 1.209               | 1.153                 | 9          | 2         | 10            | 5  | 8   | 21  | 1   | 36         | 13   |  |
| 18 Podersdorf am See            | 929            | 912                 | 871                   | 1          | -         | 17            | 2  | 2   | 19  | -   | 17         | 17   |  |
| 26 Potzneusiedl                 | 281            | 280                 | 269                   | -          | -         | 8             | 2  | -   | 1   | -   | 1          | 1  |  |
| 19 Sankt Andrä am Zicksee       | 657            | 645                 | 628                   | -          | -         | 8             | 2  | -   | 4   | 3   | 12         | 5  |  |
| 20 Tadtén                       | 512            | 511                 | 486                   | -          | -         | 6             | 4  | -   | 15  | -   | 1          | 1  |  |
| 21 Wallern im Burgenland        | 653            | 646                 | 617                   | -          | -         | 8             | 5  | -   | 14  | 2   | 7          | -  |  |
| 22 Weiden am See                | 1.250          | 1.214               | 1.176                 | -          | 2         | 13            | 6  | 3   | 9   | 5   | 36         | 26   |  |
| 23 Winden am See                | 484            | 482                 | 462                   | -          | 3         | 9             | 4  | 2   | 2   | -   | 2          | -  |  |
| 24 Zurndorf                     | 825            | 819                 | 793                   | -          | 2         | 8             | 8  | -   | 5   | 3   | 6          | 4  |  |
| <b>108 Oberpullendorf</b>       | <b>17.118</b>  | <b>16.985</b>       | <b>15.942</b>         | <b>27</b>  | <b>51</b> | <b>379</b>    | <b>196</b>   | <b>106</b>                                | <b>226</b>  | <b>58</b>   | <b>133</b> | <b>47</b>  |  |
| 01 Deutschkreutz                | 1.340          | 1.332               | 1.272                 | 2          | 5         | 11            | 8  | 12  | 19  | 3   | 8          | 2  |  |
| 02 Draßmarkt                    | 534            | 531                 | 493                   | -          | -         | 14            | 9  | 2   | 10  | 3   | 3          | 2  |  |
| 03 Frankenu-Unterpullendorf     | 637            | 629                 | 596                   | -          | 1         | 18            | 6  | -   | 8   | -   | 8          | 1  |  |
| 04 Großwarasdorf                | 935            | 922                 | 876                   | 1          | -         | 25            | 11   | -   | 8   | 1   | 13         | 1  |  |
| 05 Horitschon                   | 713            | 709                 | 670                   | 2          | 3         | 12            | 6  | 2   | 8   | 6   | 4          | -  |  |
| 06 Kaisersdorf                  | 364            | 360                 | 347                   | -          | -         | 5             | 4  | -   | 2   | 2   | 4          | 1  |  |
| 07 Kobersdorf                   | 806            | 800                 | 756                   | -          | 1         | 18            | 13   | 4   | 6   | 2   | 6          | 2  |  |
| 08 Lackenbach                   | 537            | 528                 | 496                   | 2          | 1         | 18            | 3  | 6   | 2   | -   | 9          | 5  |  |
| 24 Lackendorf                   | 233            | 232                 | 222                   | -          | -         | 5             | 3  | -   | 2   | -   | 1          | -  |  |
| 09 Lockenhaus                   | 1.014          | 1.007               | 944                   | 3          | 2         | 19            | 11   | 8   | 11  | 9   | 7          | 5  |  |
| 10 Lutzmannsburg                | 497            | 495                 | 459                   | -          | -         | 10            | 12   | -   | 10  | 4   | 2          | 2  |  |
| 11 Mannersdorf an der Rabnitz   | 922            | 916                 | 862                   | 1          | 3         | 25            | 17   | -   | 7   | 1   | 6          | 4  |  |
| 12 Markt Sankt Martin           | 597            | 596                 | 541                   | 2          | 3         | 22            | 7  | 3   | 17  | 1   | 1          | 1  |  |
| 13 Neckenmarkt                  | 671            | 669                 | 640                   | -          | -         | 17            | 7  | 1   | 4   | -   | 2          | -  |  |
| 14 Neutal                       | 433            | 428                 | 403                   | -          | -         | 5             | 3  | 7   | 9   | 1   | 5          | 1  |  |
| 15 Nikitsch                     | 944            | 935                 | 897                   | -          | 1         | 15            | 11   | -   | 6   | 5   | 9          | 3  |  |
| 28 Oberloisdorf                 | 354            | 354                 | 338                   | 1          | 1         | 7             | 6  | -   | 1   | -   | -          | -  |  |
| 16 Oberpullendorf               | 1.007          | 997                 | 849                   | 8          | 12        | 21            | 13   | 36  | 50  | 8   | 10         | 2  |  |
| 17 Pilgersdorf                  | 802            | 796                 | 747                   | -          | 2         | 24            | 12   | -   | 9   | 2   | 6          | 4  |  |
| 18 Piringsdorf                  | 338            | 335                 | 324                   | -          | -         | 8             | 3  | -   | -   | -   | 3          | -  |  |
| 19 Raiding                      | 324            | 324                 | 305                   | -          | 4         | 9             | 4  | -   | 1   | 1   | -          | -  |  |
| 20 Ritzing                      | 508            | 502                 | 473                   | 3          | -         | 12            | 2  | 10  | 1   | 1   | 6          | 2  |  |

Tabelle G1a: Gebäude nach Eigentümer des Gebäudes, Staatsangehörigkeit

| Politischer Bezirk,<br>Gemeinde | Gebäude        |                     |                       |           |            |               |  |   |   |   |            |  |  |
|---------------------------------|----------------|---------------------|-----------------------|-----------|------------|---------------|--|---|---|---|------------|--|--|
|                                 | Ins-<br>gesamt | im Eigentum von ... |                       |           |            |               |  |   |   |   |            |  |  |
|                                 |                | Inländern           |                       |           |            |               |  |   |   |   |            | Aus-<br>ländern<br>als<br>Allein-<br>oder<br>Mit-<br>eigen-<br>tümer | darunter:<br>"EU-"<br>Aus-<br>länder<br>als Allein-<br>oder<br>Mit-<br>eigen-<br>tümer |
|                                 |                | Zu-<br>sammen       | Privatper-<br>son(en) | Bund      | Land       | Ge-<br>meinde | Andere<br>öffent-<br>lich<br>rechtl.<br>Körper-<br>schaf-<br>ten | Gemein-<br>nützige<br>Bauver-<br>einigung | Sonstige<br>Unter-<br>nehmen<br>(z.B. AG,<br>Bank,<br>GmbH) | Andere<br>Eigen-<br>tümer<br>(z.B.<br>Ver-<br>eine) |            |  |  |
| 21 Steinberg-Dörfel             | 631            | 627                 | 592                   | 1         | 4          | 13            | 5  | -   | 7   | 5   | 4          | 4  |  |
| 22 Stooß                        | 554            | 550                 | 511                   | 1         | 1          | 8             | 7  | 4   | 17  | 1   | 4          | 1  |  |
| 25 Unterfrauenhaid              | 256            | 254                 | 233                   | -         | 5          | 6             | 4  | 2   | 4   | -   | 2          | -  |  |
| 26 Unterrabnitz-Schwendgraben   | 255            | 253                 | 234                   | -         | 2          | 9             | 5  | -   | 2   | 1   | 2          | 1  |  |
| 27 Weingraben                   | 172            | 170                 | 164                   | -         | -          | 5             | 1  | -   | -   | -   | 2          | -  |  |
| 23 Weppersdorf                  | 740            | 734                 | 698                   | -         | -          | 18            | 3  | 9   | 5   | 1   | 6          | 3  |  |
| <b>109 Oberwart</b>             | <b>21.334</b>  | <b>21.067</b>       | <b>19.491</b>         | <b>48</b> | <b>170</b> | <b>435</b>    | <b>236</b>   | <b>280</b>                                | <b>314</b>  | <b>93</b>   | <b>267</b> | <b>111</b>   |  |
| 01 Bad Tatzmannsdorf            | 525            | 512                 | 442                   | 1         | 7          | 7             | 6  | 24  | 24  | 1   | 13         | 5  |  |
| 31 Badersdorf                   | 132            | 131                 | 125                   | -         | -          | 2             | 3  | -   | 1   | -   | 1          | 1  |  |
| 02 Bernstein                    | 967            | 955                 | 912                   | 2         | 11         | 14            | 6  | 3   | 4   | 3   | 12         | 5  |  |
| 03 Deutsch Schützen-Eisenberg   | 572            | 555                 | 522                   | 2         | -          | 12            | 9  | 1   | 7   | 2   | 17         | 7  |  |
| 04 Grafenschachen               | 447            | 445                 | 432                   | -         | -          | 8             | 2  | -   | 3   | -   | 2          | 2  |  |
| 05 Großpetersdorf               | 1.420          | 1.401               | 1.282                 | 3         | 11         | 18            | 15   | 43  | 26  | 3   | 19         | 7  |  |
| 06 Hannersdorf                  | 472            | 461                 | 438                   | 1         | 1          | 10            | 4  | 1   | 5   | 1   | 11         | 2  |  |
| 30 Jabing                       | 324            | 317                 | 307                   | -         | 2          | 4             | 2  | 1   | 1   | -   | 7          | 1  |  |
| 07 Kemeten                      | 671            | 663                 | 618                   | -         | 1          | 34            | 5  | -   | 5   | -   | 8          | 6  |  |
| 08 Kohfidisch                   | 647            | 643                 | 617                   | 2         | 2          | 9             | 3  | 5   | 4   | 1   | 4          | 1  |  |
| 09 Litzelsdorf                  | 482            | 475                 | 463                   | -         | -          | 8             | 1  | -   | 3   | -   | 7          | 5  |  |
| 10 Loipersdorf-Kitzladen        | 411            | 410                 | 393                   | 4         | 1          | 6             | 4  | -   | 2   | -   | 1          | 1  |  |
| 11 Mariasdorf                   | 512            | 511                 | 475                   | -         | -          | 19            | 9  | 1   | 6   | 1   | 1          | 1  |  |
| 12 Markt Allhau                 | 722            | 716                 | 674                   | 3         | 7          | 13            | 9  | -   | 7   | 3   | 6          | 4  |  |
| 13 Markt Neuhodis               | 375            | 371                 | 352                   | -         | 2          | 8             | 6  | -   | 2   | 1   | 4          | 2  |  |
| 14 Mischendorf                  | 717            | 714                 | 674                   | -         | 1          | 24            | 7  | -   | 6   | 2   | 3          | 1  |  |
| 29 Neustift an der Lafnitz      | 212            | 212                 | 207                   | -         | -          | 3             | -  | 1   | 1   | -   | -          | -  |  |
| 15 Oberdorf im Burgenland       | 465            | 463                 | 449                   | -         | 1          | 6             | 3  | -   | 3   | 1   | 2          | 1  |  |
| 16 Oberschützen                 | 928            | 918                 | 839                   | 2         | 8          | 24            | 26   | 5   | 6   | 8   | 10         | 10   |  |
| 17 Oberwart                     | 2.196          | 2.175               | 1.809                 | 16        | 48         | 55            | 40   | 102                                       | 92  | 13  | 21         | 5  |  |
| 18 Pinkafeld                    | 1.696          | 1.673               | 1.469                 | 8         | 35         | 33            | 15   | 52  | 31  | 30  | 23         | 12   |  |
| 19 Rechnitz                     | 1.374          | 1.353               | 1.279                 | 3         | 13         | 10            | 11   | 8   | 25  | 4   | 21         | 6  |  |
| 20 Riedlingsdorf                | 641            | 635                 | 590                   | -         | 1          | 6             | 3  | 23  | 9   | 3   | 6          | 2  |  |
| 21 Rotenturm an der Pinka       | 612            | 600                 | 572                   | -         | 1          | 18            | 6  | -   | 3   | -   | 12         | 2  |  |
| 22 Schachendorf                 | 450            | 440                 | 416                   | -         | 1          | 9             | 6  | -   | 6   | 2   | 10         | 1  |  |
| 32 Schandorf                    | 166            | 157                 | 149                   | -         | -          | 5             | 2  | -   | 1   | -   | 9          | 3  |  |
| 23 Stadtschlaining              | 928            | 905                 | 851                   | 1         | 4          | 17            | 11   | 4   | 9   | 8   | 23         | 12   |  |
| 24 Unterkohlstätten             | 406            | 406                 | 375                   | -         | 5          | 15            | 6  | -   | 4   | 1   | -          | -  |  |
| 25 Unterwart                    | 462            | 458                 | 438                   | -         | 1          | 8             | 2  | -   | 9   | -   | 4          | -  |  |
| 26 Weiden bei Rechnitz          | 477            | 469                 | 453                   | -         | 1          | 10            | 2  | -   | 3   | -   | 8          | 5  |  |
| 27 Wiesfleck                    | 421            | 420                 | 389                   | -         | 5          | 14            | 6  | 1   | 3   | 2   | 1          | 1  |  |
| 28 Wolfau                       | 504            | 503                 | 480                   | -         | -          | 6             | 6  | 5   | 3   | 3   | 1          | -  |  |

Tabelle G1b: Gebäude nach der Bauperiode

| Politischer Bezirk,<br>Gemeinde    | Gebäude        |               |               |               |               |               |  |
|------------------------------------|----------------|---------------|---------------|---------------|---------------|---------------|--|
|                                    | Insgesamt      | Bauperiode    |               |               |               |               |  |
|                                    |                | vor 1919      | 1919 bis 1944 | 1945 bis 1960 | 1961 bis 1980 | 1981 bis 1990 | 1991 oder<br>später bzw.<br>nicht<br>rekonstruierbar |
| <b>1 Burgenland</b>                | <b>114.403</b> | <b>12.846</b> | <b>10.142</b> | <b>15.759</b> | <b>41.508</b> | <b>17.297</b> | <b>16.851</b>  |
| <b>101 Eisenstadt (Stadt)</b>      | <b>3.304</b>   | <b>343</b>    | <b>272</b>    | <b>490</b>    | <b>1.030</b>  | <b>465</b>    | <b>704</b>   |
| <b>102 Rust (Stadt)</b>            | <b>1.182</b>   | <b>153</b>    | <b>26</b>     | <b>170</b>    | <b>614</b>    | <b>149</b>    | <b>70</b>  |
| <b>103 Eisenstadt-Umgebung</b>     | <b>18.043</b>  | <b>1.519</b>  | <b>1.254</b>  | <b>2.276</b>  | <b>7.306</b>  | <b>2.875</b>  | <b>2.813</b>   |
| 01 Breitenbrunn                    | 984            | 55            | 52            | 94            | 403           | 212           | 168  |
| 02 Donnerskirchen                  | 784            | 76            | 37            | 97            | 283           | 124           | 167  |
| 03 Großhöflein                     | 669            | 50            | 27            | 80            | 273           | 109           | 130  |
| 04 Hornstein                       | 1.859          | 100           | 159           | 257           | 887           | 297           | 159  |
| 05 Klingenbach                     | 482            | 65            | 60            | 77            | 163           | 52            | 65   |
| 06 Leithaprodersdorf               | 359            | 17            | 22            | 41            | 156           | 61            | 62   |
| 20 Loretto                         | 285            | 27            | 3             | 10            | 159           | 39            | 47   |
| 07 Mörbisch am See                 | 925            | 77            | 85            | 148           | 316           | 128           | 171  |
| 08 Müllendorf                      | 511            | 91            | 42            | 63            | 189           | 58            | 68   |
| 09 Neufeld an der Leitha           | 1.115          | 79            | 89            | 151           | 411           | 123           | 262  |
| 10 Oggau am Neusiedler See         | 686            | 68            | 52            | 108           | 253           | 129           | 76   |
| 11 Oslip                           | 551            | 103           | 37            | 70            | 168           | 73            | 100  |
| 12 Purbach am Neusiedler See       | 1.095          | 98            | 61            | 174           | 417           | 172           | 173  |
| 13 Sankt Margarethen im Burgenland | 1.220          | 181           | 94            | 177           | 415           | 168           | 185  |
| 14 Schützen am Gebirge             | 547            | 53            | 34            | 62            | 219           | 77            | 102  |
| 15 Siegendorf                      | 1.071          | 98            | 114           | 218           | 376           | 118           | 147  |
| 16 Steinbrunn                      | 1.371          | 41            | 54            | 118           | 780           | 200           | 178  |
| 21 Stotzing                        | 293            | 15            | 18            | 18            | 135           | 61            | 46   |
| 17 Trausdorf an der Wulka          | 1.185          | 64            | 42            | 57            | 589           | 335           | 98   |
| 18 Wimpassing an der Leitha        | 477            | 33            | 25            | 50            | 121           | 113           | 135  |
| 19 Wulkaprodersdorf                | 736            | 70            | 78            | 98            | 282           | 112           | 96   |
| 23 Zagersdorf                      | 359            | 22            | 44            | 56            | 136           | 55            | 46   |
| 22 Zillingtal                      | 479            | 36            | 25            | 52            | 175           | 59            | 132  |
| <b>104 Güssing</b>                 | <b>10.994</b>  | <b>1.572</b>  | <b>1.147</b>  | <b>1.623</b>  | <b>3.523</b>  | <b>1.552</b>  | <b>1.577</b>   |
| 26 Bildein                         | 169            | 42            | 32            | 24            | 43            | 8             | 20   |
| 01 Bocksdorf                       | 353            | 57            | 39            | 34            | 117           | 65            | 41   |
| 02 Burgauberg-Neudauberg           | 473            | 117           | 35            | 49            | 110           | 73            | 89   |
| 03 Eberau                          | 458            | 74            | 88            | 48            | 118           | 50            | 80   |
| 04 Gerersdorf-Sulz                 | 464            | 54            | 68            | 51            | 145           | 77            | 69   |
| 20 Großmürbisch                    | 136            | 30            | 14            | 30            | 30            | 16            | 16   |
| 05 Güssing                         | 1.344          | 175           | 98            | 183           | 505           | 181           | 202  |
| 06 Güttenbach                      | 389            | 4             | 23            | 116           | 152           | 62            | 32   |
| 18 Hackerberg                      | 155            | 28            | 16            | 20            | 41            | 24            | 26   |
| 07 Heiligenbrunn                   | 390            | 82            | 83            | 39            | 82            | 60            | 44   |
| 24 Heugraben                       | 109            | 15            | 12            | 15            | 32            | 21            | 14   |
| 21 Inzenhof                        | 177            | 46            | 14            | 31            | 44            | 19            | 23   |
| 22 Kleinmürbisch                   | 101            | 18            | 4             | 8             | 39            | 16            | 16   |
| 08 Kukmim                          | 758            | 93            | 82            | 80            | 275           | 112           | 116  |
| 28 Moschendorf                     | 174            | 25            | 35            | 43            | 29            | 21            | 21   |
| 09 Neuberg im Burgenland           | 439            | 22            | 55            | 101           | 138           | 60            | 63   |
| 10 Neustift bei Güssing            | 251            | 62            | 15            | 26            | 80            | 44            | 24   |
| 11 Olbendorf                       | 654            | 87            | 69            | 105           | 219           | 106           | 68   |
| 12 Ollersdorf im Burgenland        | 406            | 49            | 30            | 46            | 132           | 57            | 92   |
| 27 Rauchwart                       | 218            | 44            | 21            | 30            | 60            | 38            | 25   |
| 25 Rohr im Burgenland              | 174            | 42            | 19            | 9             | 42            | 32            | 30   |
| 13 Sankt Michael im Burgenland     | 458            | 68            | 36            | 81            | 169           | 52            | 52   |
| 14 Stegersbach                     | 1.053          | 147           | 109           | 205           | 349           | 108           | 135  |
| 15 Stinatz                         | 545            | 56            | 36            | 94            | 200           | 74            | 85   |
| 16 Strem                           | 367            | 39            | 43            | 37            | 127           | 58            | 63   |
| 17 Tobaj                           | 536            | 56            | 50            | 87            | 177           | 77            | 89   |
| 23 Tschanigraben                   | 43             | 7             | 1             | 13            | 9             | 9             | 4  |
| 19 Wörterberg                      | 200            | 33            | 20            | 18            | 59            | 32            | 38   |
| <b>105 Jennersdorf</b>             | <b>6.963</b>   | <b>1.735</b>  | <b>531</b>    | <b>699</b>    | <b>1.886</b>  | <b>1.114</b>  | <b>998</b>   |
| 01 Deutsch Kaltenbrunn             | 665            | 101           | 28            | 61            | 246           | 139           | 90   |
| 02 Eitendorf                       | 392            | 100           | 52            | 29            | 104           | 50            | 57   |
| 03 Heiligenkreuz im Lafnitztal     | 569            | 128           | 53            | 86            | 136           | 87            | 79   |
| 04 Jennersdorf                     | 1.570          | 324           | 138           | 186           | 441           | 247           | 234  |
| 11 Königsdorf                      | 273            | 80            | 13            | 36            | 85            | 28            | 31   |
| 05 Minihof-Liebau                  | 439            | 146           | 32            | 27            | 84            | 68            | 82   |
| 06 Mogersdorf                      | 519            | 113           | 52            | 83            | 124           | 96            | 51   |
| 12 Mühlgraben                      | 166            | 61            | 5             | 6             | 29            | 25            | 40   |
| 07 Neuhaus am Klausenbach          | 404            | 129           | 22            | 27            | 101           | 74            | 51   |
| 08 Rudersdorf                      | 733            | 101           | 60            | 77            | 231           | 118           | 146  |
| 09 Sankt Martin an der Raab        | 869            | 319           | 48            | 64            | 218           | 123           | 97   |
| 10 Weichselbaum                    | 364            | 133           | 28            | 17            | 87            | 59            | 40   |
| <b>106 Mattersburg</b>             | <b>14.519</b>  | <b>1.239</b>  | <b>1.394</b>  | <b>2.266</b>  | <b>5.381</b>  | <b>2.057</b>  | <b>2.182</b>   |
| 16 Antau                           | 315            | 35            | 25            | 46            | 105           | 57            | 47   |
| 11 Bad Sauerbrunn                  | 804            | 133           | 89            | 121           | 260           | 95            | 106  |
| 17 Baumgarten                      | 394            | 50            | 33            | 53            | 150           | 54            | 54   |
| 01 Draßburg                        | 498            | 75            | 95            | 90            | 141           | 55            | 42   |
| 02 Forchtenstein                   | 1.170          | 72            | 65            | 164           | 491           | 183           | 195  |
| 03 Hirn                            | 353            | 46            | 64            | 47            | 103           | 58            | 35   |

Tabelle G1b: Gebäude nach der Bauperiode

| Politischer Bezirk,<br>Gemeinde | Gebäude       |              |               |               |               |               |  |
|---------------------------------|---------------|--------------|---------------|---------------|---------------|---------------|--|
|                                 | Insgesamt     | Bauperiode   |               |               |               |               |  |
|                                 |               | vor 1919     | 1919 bis 1944 | 1945 bis 1960 | 1961 bis 1980 | 1981 bis 1990 | 1991 oder<br>später bzw.<br>nicht<br>rekonstruierbar |
| 19 Krensdorf                    | 225           | 56           | 8             | 20            | 86            | 31            | 24   |
| 04 Loipersbach im Burgenland    | 478           | 45           | 34            | 72            | 183           | 63            | 81   |
| 05 Marz                         | 732           | 61           | 70            | 114           | 272           | 109           | 106  |
| 06 Mattersburg                  | 2.056         | 146          | 302           | 435           | 686           | 234           | 253  |
| 07 Neudörf                      | 1.377         | 107          | 86            | 160           | 529           | 171           | 324  |
| 08 Pöttelsdorf                  | 251           | 32           | 13            | 28            | 106           | 25            | 47   |
| 09 Pötttsching                  | 1.263         | 67           | 85            | 164           | 443           | 248           | 256  |
| 10 Rohrbach bei Mattersburg     | 910           | 46           | 93            | 163           | 371           | 104           | 133  |
| 12 Schattendorf                 | 1.021         | 74           | 105           | 218           | 359           | 156           | 109  |
| 13 Sieggraben                   | 485           | 14           | 32            | 72            | 219           | 96            | 52   |
| 14 Sigleß                       | 482           | 58           | 74            | 62            | 157           | 63            | 68   |
| 15 Wiesen                       | 1.143         | 46           | 53            | 168           | 519           | 185           | 172  |
| 18 Zemendorf-Stöttera           | 562           | 76           | 68            | 69            | 201           | 70            | 78   |
| <b>107 Neusiedl am See</b>      | <b>20.946</b> | <b>997</b>   | <b>1.641</b>  | <b>2.821</b>  | <b>8.204</b>  | <b>3.791</b>  | <b>3.492</b>   |
| 01 Andau                        | 931           | 14           | 69            | 181           | 409           | 140           | 118  |
| 02 Apetlon                      | 857           | 31           | 61            | 87            | 433           | 140           | 105  |
| 03 Bruckneudorf                 | 625           | 83           | 101           | 24            | 128           | 89            | 200  |
| 04 Deutsch Jahrndorf            | 299           | 30           | 49            | 47            | 92            | 49            | 32   |
| 27 Edelstal                     | 307           | 21           | 51            | 19            | 105           | 54            | 57   |
| 05 Frauenkirchen                | 1.183         | 77           | 127           | 171           | 413           | 187           | 208  |
| 06 Gattendorf                   | 479           | 27           | 18            | 65            | 194           | 83            | 92   |
| 07 Gols                         | 1.248         | 23           | 97            | 236           | 467           | 193           | 232  |
| 08 Halbtum                      | 690           | 32           | 53            | 78            | 304           | 137           | 86   |
| 09 Illmitz                      | 975           | 21           | 34            | 138           | 397           | 193           | 192  |
| 10 Jois                         | 520           | 25           | 50            | 74            | 211           | 85            | 75   |
| 11 Kittsee                      | 859           | 132          | 128           | 87            | 319           | 103           | 90   |
| 12 Mönchhof                     | 804           | 14           | 70            | 121           | 346           | 147           | 106  |
| 25 Neudorf                      | 343           | 30           | 27            | 37            | 129           | 56            | 64   |
| 13 Neusiedl am See              | 2.075         | 100          | 159           | 275           | 665           | 387           | 489  |
| 14 Nickelsdorf                  | 747           | 44           | 65            | 99            | 318           | 120           | 101  |
| 15 Pama                         | 380           | 21           | 23            | 35            | 153           | 87            | 61   |
| 16 Pamhagen                     | 788           | 5            | 26            | 113           | 278           | 268           | 98   |
| 17 Parndorf                     | 1.245         | 93           | 106           | 219           | 351           | 213           | 263  |
| 18 Podersdorf am See            | 929           | 5            | 35            | 113           | 409           | 177           | 190  |
| 26 Potzneusiedl                 | 281           | 33           | 17            | 49            | 102           | 43            | 37   |
| 19 Sankt Andrä am Zicksee       | 657           | 7            | 25            | 69            | 398           | 85            | 73   |
| 20 Tadtten                      | 512           | 8            | 33            | 84            | 238           | 83            | 66   |
| 21 Wallern im Burgenland        | 653           | 5            | 21            | 116           | 301           | 141           | 69   |
| 22 Weiden am See                | 1.250         | 8            | 82            | 88            | 561           | 348           | 163  |
| 23 Winden am See                | 484           | 43           | 39            | 54            | 199           | 44            | 105  |
| 24 Zurndorf                     | 825           | 65           | 75            | 142           | 284           | 139           | 120  |
| <b>108 Oberpullendorf</b>       | <b>17.118</b> | <b>2.104</b> | <b>1.868</b>  | <b>2.364</b>  | <b>6.331</b>  | <b>2.296</b>  | <b>2.155</b>   |
| 01 Deutschkreutz                | 1.340         | 64           | 139           | 274           | 516           | 172           | 175  |
| 02 Draßmarkt                    | 534           | 80           | 57            | 54            | 202           | 73            | 68   |
| 03 Frankenu-Unterpullendorf     | 637           | 83           | 79            | 79            | 253           | 75            | 68   |
| 04 Großwarasdorf                | 935           | 157          | 97            | 152           | 347           | 106           | 76   |
| 05 Horitschon                   | 713           | 24           | 55            | 115           | 307           | 130           | 82   |
| 06 Kaisersdorf                  | 364           | 81           | 57            | 31            | 112           | 48            | 35   |
| 07 Kobersdorf                   | 806           | 123          | 92            | 98            | 309           | 111           | 73   |
| 08 Lackenbach                   | 537           | 83           | 59            | 85            | 154           | 71            | 85   |
| 24 Lackendorf                   | 233           | 21           | 22            | 39            | 72            | 37            | 42   |
| 09 Lockenhaus                   | 1.014         | 184          | 84            | 132           | 375           | 141           | 98   |
| 10 Lutzmannsburg                | 497           | 141          | 44            | 55            | 136           | 41            | 80   |
| 11 Mannersdorf an der Rabnitz   | 922           | 170          | 105           | 97            | 339           | 110           | 101  |
| 12 Markt Sankt Martin           | 597           | 101          | 63            | 61            | 244           | 59            | 69   |
| 13 Neckenmarkt                  | 671           | 55           | 72            | 98            | 264           | 88            | 94   |
| 14 Neutal                       | 433           | 36           | 68            | 61            | 186           | 35            | 47   |
| 15 Nikitsch                     | 944           | 93           | 127           | 235           | 321           | 96            | 72   |
| 28 Oberloisdorf                 | 354           | 41           | 25            | 54            | 132           | 51            | 51   |
| 16 Oberpullendorf               | 1.007         | 59           | 101           | 152           | 418           | 132           | 145  |
| 17 Pilgersdorf                  | 802           | 101          | 42            | 51            | 319           | 168           | 121  |
| 18 Piringsdorf                  | 338           | 29           | 20            | 30            | 160           | 53            | 46   |
| 19 Raiding                      | 324           | 19           | 41            | 50            | 115           | 62            | 37   |
| 20 Ritzing                      | 508           | 46           | 133           | 53            | 105           | 64            | 107  |
| 21 Steinberg-Dörf               | 631           | 93           | 89            | 79            | 191           | 84            | 95   |
| 22 Stoob                        | 554           | 67           | 59            | 71            | 207           | 51            | 99   |
| 25 Unterfrauenhaid              | 256           | 22           | 27            | 39            | 90            | 42            | 36   |
| 26 Unterrabnitz-Schwendgraben   | 255           | 36           | 20            | 21            | 110           | 33            | 35   |
| 27 Weingraben                   | 172           | 31           | 12            | 18            | 64            | 28            | 19   |
| 23 Weppersdorf                  | 740           | 64           | 79            | 80            | 283           | 135           | 99   |
| <b>109 Oberwart</b>             | <b>21.334</b> | <b>3.184</b> | <b>2.009</b>  | <b>3.050</b>  | <b>7.233</b>  | <b>2.998</b>  | <b>2.860</b>   |
| 01 Bad Tatzmannsdorf            | 525           | 36           | 38            | 55            | 204           | 85            | 107  |
| 31 Badersdorf                   | 132           | 23           | 23            | 19            | 34            | 19            | 14   |
| 02 Bernstein                    | 967           | 121          | 65            | 105           | 426           | 149           | 101  |
| 03 Deutsch Schützen-Eisenberg   | 572           | 93           | 76            | 85            | 167           | 82            | 69   |
| 04 Grafenschachen               | 447           | 58           | 17            | 60            | 157           | 89            | 66   |

**Tabelle G1b: Gebäude nach der Bauperiode**

| Politischer Bezirk,<br>Gemeinde | Gebäude   |            |               |               |               |               |  |
|---------------------------------|-----------|------------|---------------|---------------|---------------|---------------|--|
|                                 | Insgesamt | Bauperiode |               |               |               |               |  |
|                                 |           | vor 1919   | 1919 bis 1944 | 1945 bis 1960 | 1961 bis 1980 | 1981 bis 1990 | 1991 oder<br>später bzw.<br>nicht<br>rekonstruierbar |
| 05 Großpetersdorf               | 1.420     | 172        | 122           | 252           | 520           | 172           | 182  |
| 06 Hannersdorf                  | 472       | 131        | 61            | 44            | 142           | 56            | 38   |
| 30 Jabing                       | 324       | 80         | 29            | 32            | 99            | 42            | 42   |
| 07 Kemetzen                     | 671       | 54         | 49            | 155           | 227           | 94            | 92   |
| 08 Kohfidisch                   | 647       | 82         | 67            | 117           | 233           | 74            | 74   |
| 09 Litzelsdorf                  | 482       | 43         | 35            | 57            | 196           | 77            | 74   |
| 10 Loipersdorf-Kitzladen        | 411       | 48         | 17            | 60            | 150           | 66            | 70   |
| 11 Mariasdorf                   | 512       | 108        | 31            | 84            | 151           | 68            | 70   |
| 12 Markt Allhau                 | 722       | 148        | 49            | 67            | 184           | 168           | 106  |
| 13 Markt Neuhodis               | 375       | 6          | 77            | 64            | 112           | 56            | 60   |
| 14 Mischendorf                  | 717       | 93         | 60            | 146           | 269           | 78            | 71   |
| 29 Neustift an der Lafnitz      | 212       | 19         | 21            | 18            | 65            | 46            | 43   |
| 15 Oberdorf im Burgenland       | 465       | 68         | 50            | 80            | 134           | 57            | 76   |
| 16 Oberschützen                 | 928       | 231        | 45            | 97            | 334           | 124           | 97   |
| 17 Oberwart                     | 2.196     | 258        | 205           | 288           | 731           | 359           | 355  |
| 18 Pinkafeld                    | 1.696     | 160        | 200           | 312           | 587           | 172           | 265  |
| 19 Rechnitz                     | 1.374     | 183        | 197           | 229           | 446           | 142           | 177  |
| 20 Riedlingsdorf                | 641       | 98         | 112           | 102           | 176           | 73            | 80   |
| 21 Rotenturm an der Pinka       | 612       | 112        | 47            | 93            | 187           | 89            | 84   |
| 22 Schachendorf                 | 450       | 61         | 83            | 91            | 135           | 49            | 31   |
| 32 Schandorf                    | 166       | 14         | 24            | 29            | 71            | 16            | 12   |
| 23 Stadtschlaining              | 928       | 278        | 47            | 69            | 307           | 121           | 106  |
| 24 Unterkohlstätten             | 406       | 36         | 27            | 41            | 185           | 74            | 43   |
| 25 Unterwart                    | 462       | 89         | 43            | 61            | 147           | 55            | 67   |
| 26 Weiden bei Rechnitz          | 477       | 94         | 48            | 55            | 164           | 59            | 57   |
| 27 Wiesfleck                    | 421       | 85         | 22            | 43            | 131           | 85            | 55   |
| 28 Wolfau                       | 504       | 102        | 22            | 40            | 162           | 102           | 76   |

Tabelle G1c: Gebäude und Wohnungen nach Art des (Wohn-)Gebäudes

| Politischer Bezirk,<br>Gemeinde       | Insgesamt      |                | Wohngebäude ...           |                |                           |                |                               |                |                         |                | Nicht-<br>wohngebäude |                |
|---------------------------------------|----------------|----------------|---------------------------|----------------|---------------------------|----------------|-------------------------------|----------------|-------------------------|----------------|-----------------------|----------------|
|                                       |                |                | mit 1 oder 2<br>Wohnungen |                | mit 3 bis 10<br>Wohnungen |                | mit 11 oder mehr<br>Wohnungen |                | für Gemein-<br>schaften |                |                       |                |
|                                       | Ge-<br>bäude   | Woh-<br>nungen | Ge-<br>bäude              | Woh-<br>nungen | Ge-<br>bäude              | Woh-<br>nungen | Ge-<br>bäude                  | Woh-<br>nungen | Ge-<br>bäude            | Woh-<br>nungen | Ge-<br>bäude          | Woh-<br>nungen |
| <b>1 Burgenland</b>                   | <b>114.403</b> | <b>126.269</b> | <b>100.279</b>            | <b>108.926</b> | <b>1.648</b>              | <b>8.720</b>   | <b>343</b>                    | <b>5.571</b>   | <b>103</b>              | <b>116</b>     | <b>12.030</b>         | <b>2.936</b>   |
| <b>101 Eisenstadt (Stadt)</b>         | <b>3.304</b>   | <b>5.399</b>   | <b>2.300</b>              | <b>2.534</b>   | <b>199</b>                | <b>1.280</b>   | <b>93</b>                     | <b>1.406</b>   | <b>15</b>               | <b>12</b>      | <b>697</b>            | <b>167</b>     |
| <b>102 Rust (Stadt)</b>               | <b>1.182</b>   | <b>1.270</b>   | <b>1.044</b>              | <b>1.126</b>   | <b>16</b>                 | <b>89</b>      | <b>2</b>                      | <b>25</b>      | <b>-</b>                | <b>-</b>       | <b>120</b>            | <b>30</b>      |
| <b>103 Eisenstadt-Umgebung</b>        | <b>18043</b>   | <b>19.607</b>  | <b>16.012</b>             | <b>17.393</b>  | <b>234</b>                | <b>1.139</b>   | <b>28</b>                     | <b>727</b>     | <b>6</b>                | <b>3</b>       | <b>1.763</b>          | <b>345</b>     |
| 01 Breitenbrunn                       | 984            | 1.061          | 886                       | 954            | 18                        | 74             | 1                             | 11             | 0                       | 0              | 79                    | 22             |
| 02 Donnerskirchen                     | 784            | 818            | 709                       | 772            | 4                         | 19             | 0                             | 0              | 0                       | 0              | 71                    | 27             |
| 03 Großhöflein                        | 669            | 762            | 612                       | 701            | 13                        | 49             | 0                             | 0              | 0                       | 0              | 44                    | 12             |
| 04 Hornstein                          | 1.859          | 1.947          | 1.717                     | 1.795          | 26                        | 122            | 0                             | 0              | 1                       | 1              | 115                   | 29             |
| 05 Klingenbach                        | 482            | 526            | 436                       | 456            | 8                         | 61             | 0                             | 0              | 0                       | 0              | 38                    | 9              |
| 06 Leithaprodersdorf                  | 359            | 350            | 331                       | 338            | 1                         | 5              | 0                             | 0              | 0                       | 0              | 27                    | 7              |
| 20 Loreto                             | 285            | 281            | 262                       | 271            | 0                         | 0              | 0                             | 0              | 0                       | 0              | 23                    | 10             |
| 07 Mörbisch am See                    | 925            | 1.029          | 721                       | 899            | 27                        | 92             | 0                             | 0              | 0                       | 0              | 177                   | 38             |
| 08 Müllendorf                         | 511            | 545            | 465                       | 517            | 4                         | 20             | 0                             | 0              | 0                       | 0              | 42                    | 8              |
| 09 Neufeld an der Leitha              | 1.115          | 1.563          | 862                       | 925            | 28                        | 147            | 19                            | 447            | 0                       | 0              | 206                   | 44             |
| 10 Oggau am Neusiedler See            | 686            | 760            | 622                       | 722            | 7                         | 30             | 0                             | 0              | 0                       | 0              | 57                    | 8              |
| 11 Oslip                              | 551            | 571            | 506                       | 536            | 5                         | 30             | 0                             | 0              | 0                       | 0              | 40                    | 5              |
| 12 Purbach am Neusiedler See          | 1.095          | 1.346          | 962                       | 1.094          | 22                        | 105            | 1                             | 120            | 1                       | 0              | 109                   | 27             |
| 13 Sankt Margarethen im<br>Burgenland | 1.220          | 1.254          | 1.053                     | 1.161          | 10                        | 38             | 2                             | 33             | 1                       | 0              | 154                   | 22             |
| 14 Schützen am Gebirge                | 547            | 575            | 489                       | 550            | 1                         | 3              | 1                             | 20             | 1                       | 0              | 55                    | 2              |
| 15 Siegendorf                         | 1.071          | 1.162          | 929                       | 973            | 23                        | 148            | 2                             | 30             | 0                       | 0              | 117                   | 11             |
| 16 Steinbrunn                         | 1.371          | 1.480          | 1.306                     | 1.360          | 6                         | 36             | 2                             | 66             | 0                       | 0              | 57                    | 18             |
| 21 Stotzing                           | 293            | 307            | 271                       | 298            | 1                         | 3              | 0                             | 0              | 0                       | 0              | 21                    | 6              |
| 17 Trausdorf an der Wulka             | 1.185          | 1.108          | 997                       | 1.056          | 7                         | 32             | 0                             | 0              | 1                       | 0              | 180                   | 20             |
| 18 Wimpassing an der Leitha           | 477            | 553            | 436                       | 472            | 14                        | 77             | 0                             | 0              | 1                       | 2              | 26                    | 2              |
| 19 Wulkaprodersdorf                   | 736            | 788            | 682                       | 748            | 5                         | 30             | 0                             | 0              | 0                       | 0              | 49                    | 10             |
| 23 Zagersdorf                         | 359            | 347            | 311                       | 324            | 4                         | 18             | 0                             | 0              | 0                       | 0              | 44                    | 5              |
| 22 Zillingtal                         | 479            | 474            | 447                       | 471            | 0                         | 0              | 0                             | 0              | 0                       | 0              | 32                    | 3              |
| <b>104 Güssing</b>                    | <b>10.994</b>  | <b>11.552</b>  | <b>9.816</b>              | <b>10.351</b>  | <b>106</b>                | <b>533</b>     | <b>21</b>                     | <b>332</b>     | <b>5</b>                | <b>33</b>      | <b>1.046</b>          | <b>303</b>     |
| 26 Bildein                            | 169            | 163            | 155                       | 161            | 0                         | 0              | 0                             | 0              | 0                       | 0              | 14                    | 2              |
| 01 Bocksdorf                          | 353            | 346            | 318                       | 331            | 2                         | 10             | 0                             | 0              | 0                       | 0              | 33                    | 5              |
| 02 Burgauberg-Neudauberg              | 473            | 517            | 419                       | 482            | 5                         | 17             | 0                             | 0              | 0                       | 0              | 49                    | 18             |
| 03 Eberau                             | 458            | 431            | 404                       | 414            | 1                         | 3              | 0                             | 0              | 0                       | 0              | 53                    | 14             |
| 04 Gerersdorf-Sulz                    | 464            | 442            | 424                       | 433            | 0                         | 0              | 0                             | 0              | 0                       | 0              | 40                    | 9              |
| 20 Großmürbisch                       | 136            | 129            | 123                       | 124            | 0                         | 0              | 0                             | 0              | 0                       | 0              | 13                    | 5              |
| 05 Güssing                            | 1.344          | 1.695          | 1.063                     | 1.130          | 37                        | 209            | 17                            | 273            | 2                       | 32             | 225                   | 51             |
| 06 Güttenbach                         | 389            | 402            | 371                       | 388            | 1                         | 7              | 0                             | 0              | 1                       | 0              | 16                    | 7              |
| 18 Hackerberg                         | 155            | 146            | 138                       | 145            | 0                         | 0              | 0                             | 0              | 0                       | 0              | 17                    | 1              |
| 07 Heiligenbrunn                      | 390            | 400            | 355                       | 375            | 2                         | 7              | 1                             | 11             | 0                       | 0              | 32                    | 7              |
| 24 Heugraben                          | 109            | 109            | 105                       | 108            | 0                         | 0              | 0                             | 0              | 0                       | 0              | 4                     | 1              |
| 21 Inzenhof                           | 177            | 180            | 166                       | 176            | 0                         | 0              | 0                             | 0              | 0                       | 0              | 11                    | 4              |
| 22 Kleinmürbisch                      | 101            | 103            | 97                        | 100            | 0                         | 0              | 0                             | 0              | 0                       | 0              | 4                     | 3              |
| 08 Kukmirn                            | 758            | 763            | 690                       | 723            | 6                         | 27             | 0                             | 0              | 1                       | 0              | 61                    | 13             |
| 28 Moschendorf                        | 174            | 160            | 152                       | 154            | 1                         | 4              | 0                             | 0              | 0                       | 0              | 21                    | 2              |
| 09 Neuberg im Burgenland              | 439            | 469            | 416                       | 460            | 1                         | 3              | 0                             | 0              | 0                       | 0              | 22                    | 6              |
| 10 Neustift bei Güssing               | 251            | 256            | 231                       | 237            | 1                         | 4              | 0                             | 0              | 0                       | 0              | 19                    | 15             |
| 11 Olbendorf                          | 654            | 659            | 614                       | 643            | 2                         | 8              | 0                             | 0              | 0                       | 0              | 38                    | 8              |
| 12 Ollersdorf im Burgenland           | 406            | 407            | 366                       | 390            | 3                         | 11             | 0                             | 0              | 0                       | 0              | 37                    | 6              |
| 27 Rauchwart                          | 218            | 219            | 201                       | 209            | 0                         | 0              | 0                             | 0              | 0                       | 0              | 17                    | 10             |
| 25 Rohr im Burgenland                 | 174            | 179            | 164                       | 169            | 2                         | 6              | 0                             | 0              | 0                       | 0              | 8                     | 4              |
| 13 Sankt Michael im Burgenland        | 458            | 478            | 411                       | 431            | 7                         | 30             | 0                             | 0              | 0                       | 0              | 40                    | 17             |
| 14 Stegersbach                        | 1.053          | 1.222          | 878                       | 954            | 28                        | 161            | 3                             | 48             | 1                       | 1              | 143                   | 58             |
| 15 Stinatz                            | 545            | 534            | 499                       | 513            | 1                         | 4              | 0                             | 0              | 0                       | 0              | 45                    | 17             |
| 16 Strem                              | 367            | 360            | 337                       | 338            | 5                         | 19             | 0                             | 0              | 0                       | 0              | 25                    | 3              |
| 17 Tobaj                              | 536            | 538            | 492                       | 520            | 1                         | 3              | 0                             | 0              | 0                       | 0              | 43                    | 15             |
| 23 Tschanigraben                      | 43             | 43             | 41                        | 43             | 0                         | 0              | 0                             | 0              | 0                       | 0              | 2                     | 0              |
| 19 Wörterberg                         | 200            | 202            | 186                       | 200            | 0                         | 0              | 0                             | 0              | 0                       | 0              | 14                    | 2              |
| <b>105 Jennersdorf</b>                | <b>6.963</b>   | <b>7.460</b>   | <b>6.122</b>              | <b>6.639</b>   | <b>87</b>                 | <b>423</b>     | <b>14</b>                     | <b>187</b>     | <b>2</b>                | <b>-</b>       | <b>738</b>            | <b>211</b>     |
| 01 Deutsch Kaltenbrunn                | 665            | 712            | 608                       | 669            | 9                         | 35             | 0                             | 0              | 0                       | 0              | 48                    | 8              |
| 02 Eitendorf                          | 392            | 428            | 369                       | 401            | 2                         | 14             | 0                             | 0              | 0                       | 0              | 21                    | 13             |
| 03 Heiligenkreuz im Lafnitztal        | 569            | 592            | 500                       | 546            | 7                         | 36             | 0                             | 0              | 0                       | 0              | 62                    | 10             |
| 04 Jennersdorf                        | 1.570          | 1.782          | 1.304                     | 1.416          | 31                        | 177            | 9                             | 130            | 2                       | 0              | 224                   | 59             |
| 11 Königsdorf                         | 273            | 293            | 236                       | 268            | 4                         | 14             | 0                             | 0              | 0                       | 0              | 33                    | 11             |
| 05 Minihof-Liebau                     | 439            | 468            | 395                       | 449            | 2                         | 6              | 0                             | 0              | 0                       | 0              | 42                    | 13             |
| 06 Mogersdorf                         | 519            | 529            | 462                       | 484            | 2                         | 7              | 2                             | 24             | 0                       | 0              | 53                    | 14             |
| 12 Mühlgraben                         | 166            | 168            | 155                       | 162            | 1                         | 4              | 0                             | 0              | 0                       | 0              | 10                    | 2              |
| 07 Neuhaus am Klausenbach             | 404            | 413            | 360                       | 373            | 5                         | 21             | 0                             | 0              | 0                       | 0              | 39                    | 19             |
| 08 Rudersdorf                         | 733            | 870            | 629                       | 728            | 19                        | 92             | 3                             | 33             | 0                       | 0              | 82                    | 17             |
| 09 Sankt Martin an der Raab           | 869            | 851            | 777                       | 805            | 4                         | 14             | 0                             | 0              | 0                       | 0              | 88                    | 32             |
| 10 Weichselbaum                       | 364            | 354            | 327                       | 338            | 1                         | 3              | 0                             | 0              | 0                       | 0              | 36                    | 13             |
| <b>106 Mattersburg</b>                | <b>14.519</b>  | <b>16.570</b>  | <b>12.856</b>             | <b>14.172</b>  | <b>234</b>                | <b>1.263</b>   | <b>58</b>                     | <b>866</b>     | <b>18</b>               | <b>14</b>      | <b>1.353</b>          | <b>255</b>     |
| 16 Antau                              | 315            | 318            | 288                       | 310            | 1                         | 5              | 0                             | 0              | 0                       | 0              | 26                    | 3              |
| 11 Bad Sauerbrunn                     | 804            | 978            | 702                       | 763            | 21                        | 125            | 6                             | 76             | 3                       | 1              | 72                    | 13             |
| 17 Baumgarten                         | 394            | 377            | 361                       | 375            | 0                         | 0              | 0                             | 0              | 0                       | 0              | 33                    | 2              |
| 01 Draßburg                           | 498            | 500            | 467                       | 498            | 0                         | 0              | 0                             | 0              | 1                       | 1              | 30                    | 1              |

Tabelle G1c: Gebäude und Wohnungen nach Art des (Wohn-)Gebäudes

| Politischer Bezirk,<br>Gemeinde | Insgesamt     |                | Wohngebäude ...           |                |                           |                |                               |                |                         |                | Nicht-<br>wohngebäude |                |
|---------------------------------|---------------|----------------|---------------------------|----------------|---------------------------|----------------|-------------------------------|----------------|-------------------------|----------------|-----------------------|----------------|
|                                 |               |                | mit 1 oder 2<br>Wohnungen |                | mit 3 bis 10<br>Wohnungen |                | mit 11 oder mehr<br>Wohnungen |                | für Gemein-<br>schaften |                |                       |                |
|                                 | Ge-<br>bäude  | Woh-<br>nungen | Ge-<br>bäude              | Woh-<br>nungen | Ge-<br>bäude              | Woh-<br>nungen | Ge-<br>bäude                  | Woh-<br>nungen | Ge-<br>bäude            | Woh-<br>nungen | Ge-<br>bäude          | Woh-<br>nungen |
| 02 Forchtenstein                | 1.170         | 1.296          | 1.043                     | 1.202          | 15                        | 68             | 0                             | 0              | 1                       | 0              | 111                   | 26             |
| 03 Hirm                         | 353           | 417            | 309                       | 337            | 4                         | 31             | 3                             | 35             | 1                       | 2              | 36                    | 12             |
| 19 Krensdorf                    | 225           | 227            | 205                       | 224            | 0                         | 0              | 0                             | 0              | 0                       | 0              | 20                    | 3              |
| 04 Loipersbach im Burgenland    | 478           | 527            | 424                       | 489            | 5                         | 31             | 0                             | 0              | 0                       | 0              | 49                    | 7              |
| 05 Marz                         | 732           | 831            | 638                       | 759            | 17                        | 58             | 0                             | 0              | 2                       | 1              | 75                    | 13             |
| 06 Mattersburg                  | 2.056         | 2.749          | 1.661                     | 1.832          | 67                        | 426            | 23                            | 422            | 2                       | 1              | 303                   | 68             |
| 07 Neudörf                      | 1.377         | 1.755          | 1.167                     | 1.242          | 45                        | 261            | 18                            | 235            | 3                       | 3              | 144                   | 14             |
| 08 Pöttelsdorf                  | 251           | 300            | 210                       | 266            | 5                         | 15             | 1                             | 12             | 0                       | 0              | 35                    | 7              |
| 09 Pötsching                    | 1.263         | 1.368          | 1.162                     | 1.256          | 21                        | 95             | 0                             | 0              | 1                       | 2              | 79                    | 15             |
| 10 Rohrbach bei Mattersburg     | 910           | 1.056          | 833                       | 943            | 7                         | 26             | 6                             | 72             | 1                       | 2              | 63                    | 13             |
| 12 Schattendorf                 | 1.021         | 1.066          | 950                       | 986            | 8                         | 54             | 1                             | 14             | 0                       | 0              | 62                    | 12             |
| 13 Sieggraben                   | 485           | 559            | 440                       | 519            | 5                         | 18             | 0                             | 0              | 0                       | 0              | 40                    | 22             |
| 14 Sigleß                       | 482           | 504            | 448                       | 477            | 5                         | 23             | 0                             | 0              | 0                       | 0              | 29                    | 4              |
| 15 Wiesen                       | 1.143         | 1.208          | 1.065                     | 1.176          | 5                         | 18             | 0                             | 0              | 2                       | 1              | 71                    | 13             |
| 18 Zemendorf-Stöttera           | 562           | 534            | 483                       | 518            | 3                         | 9              | 0                             | 0              | 1                       | 0              | 75                    | 7              |
| <b>107 Neusiedl am See</b>      | <b>20.946</b> | <b>23.325</b>  | <b>18.506</b>             | <b>20.453</b>  | <b>306</b>                | <b>1.517</b>   | <b>49</b>                     | <b>745</b>     | <b>15</b>               | <b>19</b>      | <b>2.070</b>          | <b>591</b>     |
| 01 Andau                        | 931           | 1.012          | 874                       | 976            | 3                         | 12             | 1                             | 14             | 0                       | 0              | 53                    | 10             |
| 02 Apetlon                      | 857           | 896            | 785                       | 876            | 3                         | 9              | 0                             | 0              | 2                       | 1              | 67                    | 10             |
| 03 Bruckneudorf                 | 625           | 1.227          | 443                       | 477            | 45                        | 280            | 28                            | 441            | 0                       | 0              | 109                   | 29             |
| 04 Deutsch Jahrdorf             | 299           | 288            | 261                       | 275            | 3                         | 10             | 0                             | 0              | 0                       | 0              | 35                    | 3              |
| 27 Edelstal                     | 307           | 311            | 279                       | 307            | 1                         | 3              | 0                             | 0              | 0                       | 0              | 27                    | 1              |
| 05 Frauenkirchen                | 1.183         | 1.299          | 1.050                     | 1.167          | 14                        | 84             | 0                             | 0              | 2                       | 1              | 117                   | 47             |
| 06 Gattendorf                   | 479           | 485            | 409                       | 443            | 8                         | 31             | 0                             | 0              | 0                       | 0              | 62                    | 11             |
| 07 Gols                         | 1.248         | 1.335          | 1.124                     | 1.266          | 9                         | 44             | 0                             | 0              | 0                       | 0              | 115                   | 25             |
| 08 Halbturn                     | 690           | 749            | 651                       | 713            | 5                         | 26             | 0                             | 0              | 0                       | 0              | 34                    | 10             |
| 09 Illmitz                      | 975           | 998            | 857                       | 934            | 6                         | 25             | 0                             | 0              | 1                       | 2              | 111                   | 37             |
| 10 Jois                         | 520           | 581            | 445                       | 539            | 5                         | 17             | 0                             | 0              | 0                       | 0              | 70                    | 25             |
| 11 Kittsee                      | 859           | 971            | 770                       | 827            | 13                        | 70             | 2                             | 42             | 1                       | 10             | 73                    | 22             |
| 12 Mönchhof                     | 804           | 877            | 735                       | 829            | 8                         | 27             | 1                             | 11             | 2                       | 0              | 58                    | 10             |
| 25 Neudorf                      | 343           | 336            | 314                       | 330            | 1                         | 3              | 0                             | 0              | 0                       | 0              | 28                    | 3              |
| 13 Neusiedl am See              | 2.075         | 2.677          | 1.680                     | 1.856          | 104                       | 527            | 16                            | 199            | 4                       | 4              | 271                   | 91             |
| 14 Nickelsdorf                  | 747           | 754            | 674                       | 726            | 6                         | 20             | 0                             | 0              | 0                       | 0              | 67                    | 8              |
| 15 Pama                         | 380           | 425            | 360                       | 401            | 4                         | 20             | 0                             | 0              | 0                       | 0              | 16                    | 4              |
| 16 Pamhagen                     | 788           | 769            | 612                       | 636            | 0                         | 0              | 0                             | 0              | 0                       | 0              | 176                   | 133            |
| 17 Parndorf                     | 1.245         | 1.338          | 1.135                     | 1.203          | 21                        | 112            | 0                             | 0              | 0                       | 0              | 89                    | 23             |
| 18 Podersdorf am See            | 929           | 1.055          | 801                       | 939            | 17                        | 83             | 0                             | 0              | 0                       | 0              | 111                   | 33             |
| 26 Potzneusiedl                 | 281           | 274            | 259                       | 271            | 0                         | 0              | 0                             | 0              | 1                       | 0              | 21                    | 3              |
| 19 Sankt Andrä am Zicksee       | 657           | 677            | 589                       | 656            | 2                         | 7              | 0                             | 0              | 0                       | 0              | 66                    | 14             |
| 20 Tadtten                      | 512           | 516            | 486                       | 515            | 0                         | 0              | 0                             | 0              | 0                       | 0              | 26                    | 1              |
| 21 Wallern im Burgenland        | 653           | 718            | 603                       | 705            | 2                         | 6              | 0                             | 0              | 0                       | 0              | 48                    | 7              |
| 22 Weiden am See                | 1.250         | 1.338          | 1.121                     | 1.273          | 15                        | 48             | 0                             | 0              | 0                       | 0              | 114                   | 17             |
| 23 Winden am See                | 484           | 558            | 449                       | 521            | 7                         | 32             | 0                             | 0              | 0                       | 0              | 28                    | 5              |
| 24 Zurndorf                     | 825           | 861            | 740                       | 792            | 4                         | 21             | 1                             | 38             | 2                       | 1              | 78                    | 9              |
| <b>108 Oberpullendorf</b>       | <b>17.118</b> | <b>17.660</b>  | <b>15.027</b>             | <b>16.273</b>  | <b>147</b>                | <b>763</b>     | <b>14</b>                     | <b>219</b>     | <b>10</b>               | <b>7</b>       | <b>1.920</b>          | <b>398</b>     |
| 01 Deutschkreutz                | 1.340         | 1.411          | 1.200                     | 1.337          | 11                        | 49             | 0                             | 0              | 0                       | 0              | 129                   | 25             |
| 02 Draßmarkt                    | 534           | 564            | 476                       | 540            | 2                         | 12             | 0                             | 0              | 0                       | 0              | 56                    | 12             |
| 03 Frankenu-Unterpullendorf     | 637           | 632            | 575                       | 607            | 4                         | 16             | 0                             | 0              | 0                       | 0              | 58                    | 9              |
| 04 Großwarasdorf                | 935           | 888            | 831                       | 876            | 0                         | 0              | 0                             | 0              | 2                       | 3              | 102                   | 9              |
| 05 Horitschon                   | 713           | 772            | 622                       | 735            | 5                         | 19             | 0                             | 0              | 1                       | 1              | 85                    | 17             |
| 06 Kaisersdorf                  | 364           | 353            | 336                       | 351            | 0                         | 0              | 0                             | 0              | 0                       | 0              | 28                    | 2              |
| 07 Kobersdorf                   | 806           | 859            | 722                       | 794            | 7                         | 35             | 1                             | 17             | 0                       | 0              | 76                    | 13             |
| 08 Lackenbach                   | 537           | 536            | 447                       | 472            | 4                         | 25             | 2                             | 31             | 0                       | 0              | 84                    | 8              |
| 24 Lackendorf                   | 233           | 236            | 217                       | 231            | 0                         | 0              | 0                             | 0              | 0                       | 0              | 16                    | 5              |
| 09 Lockenhaus                   | 1.014         | 1.030          | 902                       | 952            | 13                        | 47             | 0                             | 0              | 0                       | 0              | 99                    | 31             |
| 10 Lutzmannsburg                | 497           | 507            | 434                       | 469            | 4                         | 23             | 0                             | 0              | 0                       | 0              | 59                    | 15             |
| 11 Mannersdorf an der Rabnitz   | 922           | 885            | 822                       | 872            | 0                         | 0              | 0                             | 0              | 0                       | 0              | 100                   | 13             |
| 12 Markt Sankt Martin           | 597           | 601            | 522                       | 572            | 5                         | 21             | 0                             | 0              | 0                       | 0              | 70                    | 8              |
| 13 Neckenmarkt                  | 671           | 727            | 583                       | 684            | 9                         | 34             | 0                             | 0              | 0                       | 0              | 79                    | 9              |
| 14 Neutal                       | 433           | 468            | 392                       | 439            | 3                         | 18             | 0                             | 0              | 0                       | 0              | 38                    | 11             |
| 15 Nikitsch                     | 944           | 918            | 857                       | 880            | 3                         | 12             | 0                             | 0              | 0                       | 0              | 84                    | 26             |
| 28 Oberloisdorf                 | 354           | 328            | 308                       | 324            | 0                         | 0              | 0                             | 0              | 0                       | 0              | 46                    | 4              |
| 16 Oberpullendorf               | 1.007         | 1.319          | 692                       | 737            | 50                        | 319            | 10                            | 160            | 4                       | 2              | 251                   | 101            |
| 17 Pilgersdorf                  | 802           | 758            | 714                       | 746            | 0                         | 0              | 0                             | 0              | 0                       | 0              | 88                    | 12             |
| 18 Piringsdorf                  | 338           | 335            | 293                       | 328            | 0                         | 0              | 0                             | 0              | 0                       | 0              | 45                    | 7              |
| 19 Raiding                      | 324           | 337            | 298                       | 329            | 0                         | 0              | 0                             | 0              | 1                       | 1              | 25                    | 7              |
| 20 Ritzing                      | 508           | 518            | 470                       | 487            | 6                         | 24             | 0                             | 0              | 1                       | 0              | 31                    | 7              |
| 21 Steinberg-Dörf               | 631           | 618            | 577                       | 606            | 1                         | 3              | 0                             | 0              | 0                       | 0              | 53                    | 9              |
| 22 Stooß                        | 554           | 582            | 473                       | 533            | 7                         | 28             | 1                             | 11             | 1                       | 0              | 72                    | 10             |
| 25 Unterfrauenhaid              | 256           | 243            | 219                       | 227            | 2                         | 12             | 0                             | 0              | 0                       | 0              | 35                    | 4              |
| 26 Unterrabnitz-Schwendgraben   | 255           | 243            | 221                       | 236            | 0                         | 0              | 0                             | 0              | 0                       | 0              | 34                    | 7              |
| 27 Weingraben                   | 172           | 170            | 156                       | 164            | 1                         | 3              | 0                             | 0              | 0                       | 0              | 15                    | 3              |
| 23 Weppersdorf                  | 740           | 822            | 668                       | 745            | 10                        | 63             | 0                             | 0              | 0                       | 0              | 62                    | 14             |
| <b>109 Oberwart</b>             | <b>21.334</b> | <b>23.426</b>  | <b>18.596</b>             | <b>19.985</b>  | <b>319</b>                | <b>1.713</b>   | <b>64</b>                     | <b>1.064</b>   | <b>32</b>               | <b>28</b>      | <b>2.323</b>          | <b>636</b>     |
| 01 Bad Tatzmannsdorf            | 525           | 707            | 421                       | 478            | 20                        | 117            | 5                             | 75             | 1                       | 0              | 78                    | 37             |
| 31 Badersdorf                   | 132           | 138            | 124                       | 130            | 1                         | 5              | 0                             | 0              | 0                       | 0              | 7                     | 3              |
| 02 Bernstein                    | 967           | 1.048          | 864                       | 962            | 9                         | 40             | 0                             | 0              | 2                       | 0              | 92                    | 46             |
| 03 Deutsch Schützen-Eisenberg   | 572           | 507            | 479                       | 491            | 3                         | 11             | 0                             | 0              | 0                       | 0              | 90                    | 5              |

**Tabelle G1c: Gebäude und Wohnungen nach Art des (Wohn-)Gebäudes**

| Politischer Bezirk,<br>Gemeinde | Insgesamt    |                | Wohngebäude ...           |                |                           |                |                               |                |                         |                | Nicht-<br>wohngebäude |                |
|---------------------------------|--------------|----------------|---------------------------|----------------|---------------------------|----------------|-------------------------------|----------------|-------------------------|----------------|-----------------------|----------------|
|                                 |              |                | mit 1 oder 2<br>Wohnungen |                | mit 3 bis 10<br>Wohnungen |                | mit 11 oder mehr<br>Wohnungen |                | für Gemein-<br>schaften |                |                       |                |
|                                 | Ge-<br>bäude | Woh-<br>nungen | Ge-<br>bäude              | Woh-<br>nungen | Ge-<br>bäude              | Woh-<br>nungen | Ge-<br>bäude                  | Woh-<br>nungen | Ge-<br>bäude            | Woh-<br>nungen | Ge-<br>bäude          | Woh-<br>nungen |
| 04 Grafenschachen               | 447          | 468            | 408                       | 467            | 0                         | 0              | 0                             | 0              | 0                       | 0              | 39                    | 1              |
| 05 Großpetersdorf               | 1.420        | 1.582          | 1.205                     | 1.302          | 25                        | 165            | 5                             | 80             | 1                       | 0              | 184                   | 35             |
| 06 Hannersdorf                  | 472          | 438            | 419                       | 432            | 0                         | 0              | 0                             | 0              | 0                       | 0              | 53                    | 6              |
| 30 Jabing                       | 324          | 307            | 298                       | 303            | 0                         | 0              | 0                             | 0              | 0                       | 0              | 26                    | 4              |
| 07 Kemeten                      | 671          | 690            | 633                       | 659            | 1                         | 6              | 1                             | 18             | 0                       | 0              | 36                    | 7              |
| 08 Kohfidisch                   | 647          | 611            | 577                       | 593            | 1                         | 3              | 0                             | 0              | 1                       | 0              | 68                    | 15             |
| 09 Litzelsdorf                  | 482          | 490            | 450                       | 470            | 3                         | 13             | 0                             | 0              | 0                       | 0              | 29                    | 7              |
| 10 Loipersdorf-Kitzladen        | 411          | 438            | 375                       | 423            | 2                         | 10             | 0                             | 0              | 0                       | 0              | 34                    | 5              |
| 11 Mariasdorf                   | 512          | 544            | 448                       | 487            | 9                         | 39             | 0                             | 0              | 0                       | 0              | 55                    | 18             |
| 12 Markt Allhau                 | 722          | 761            | 633                       | 696            | 8                         | 34             | 0                             | 0              | 0                       | 0              | 81                    | 31             |
| 13 Markt Neuhodis               | 375          | 346            | 333                       | 336            | 1                         | 3              | 0                             | 0              | 0                       | 0              | 41                    | 7              |
| 14 Mischendorf                  | 717          | 696            | 657                       | 683            | 0                         | 0              | 0                             | 0              | 1                       | 0              | 59                    | 13             |
| 29 Neustift an der Lafnitz      | 212          | 230            | 198                       | 226            | 0                         | 0              | 0                             | 0              | 0                       | 0              | 14                    | 4              |
| 15 Oberdorf im Burgenland       | 465          | 485            | 440                       | 474            | 2                         | 6              | 0                             | 0              | 1                       | 0              | 22                    | 5              |
| 16 Oberschützen                 | 928          | 962            | 798                       | 862            | 12                        | 74             | 0                             | 0              | 4                       | 1              | 114                   | 25             |
| 17 Oberwart                     | 2.196        | 3.218          | 1.589                     | 1.742          | 132                       | 719            | 31                            | 596            | 3                       | 1              | 441                   | 160            |
| 18 Pinkafeld                    | 1.696        | 2.165          | 1.421                     | 1.558          | 51                        | 267            | 18                            | 249            | 9                       | 24             | 197                   | 67             |
| 19 Rechnitz                     | 1.374        | 1.444          | 1.198                     | 1.261          | 14                        | 83             | 3                             | 35             | 2                       | 0              | 157                   | 65             |
| 20 Riedlingsdorf                | 641          | 664            | 586                       | 616            | 6                         | 33             | 1                             | 11             | 3                       | 0              | 45                    | 4              |
| 21 Rotenturm an der Pinka       | 612          | 611            | 565                       | 604            | 1                         | 3              | 0                             | 0              | 1                       | 0              | 45                    | 4              |
| 22 Schachendorf                 | 450          | 429            | 407                       | 418            | 1                         | 3              | 0                             | 0              | 0                       | 0              | 42                    | 8              |
| 32 Schandorf                    | 166          | 156            | 148                       | 154            | 0                         | 0              | 0                             | 0              | 0                       | 0              | 18                    | 2              |
| 23 Stadtschlaining              | 928          | 960            | 841                       | 901            | 7                         | 34             | 0                             | 0              | 2                       | 1              | 78                    | 24             |
| 24 Unterkohlstätten             | 406          | 410            | 368                       | 404            | 0                         | 0              | 0                             | 0              | 0                       | 0              | 38                    | 6              |
| 25 Unterwart                    | 462          | 469            | 430                       | 443            | 4                         | 17             | 0                             | 0              | 0                       | 0              | 28                    | 9              |
| 26 Weiden bei Rechnitz          | 477          | 477            | 454                       | 469            | 2                         | 6              | 0                             | 0              | 0                       | 0              | 21                    | 2              |
| 27 Wiesfleck                    | 421          | 444            | 374                       | 436            | 1                         | 3              | 0                             | 0              | 1                       | 1              | 45                    | 4              |
| 28 Wolfau                       | 504          | 531            | 455                       | 505            | 3                         | 19             | 0                             | 0              | 0                       | 0              | 46                    | 7              |



Tabelle G1d: Nichtwohngebäude und deren Wohnungen nach überwiegender Nutzung des Gebäudes

| Politischer Bezirk,<br>Gemeinde | Hotel oder<br>ähnliches<br>Gebäude |                | Büro-<br>gebäude |                | Gebäude des<br>Groß- oder<br>Einzelhandels |                | Gebäude des<br>Verkehrs- oder<br>Nachrichten-<br>wesens |                | Werkstätte,<br>Industrie- oder<br>Lagerhalle |                | Gebäude für<br>Kultur- und<br>Freizeit Zwecke<br>bzw. des<br>Bildungs- oder<br>Gesund-<br>heitswesens |                | Sonstige<br>Gebäude |                |
|---------------------------------|------------------------------------|----------------|------------------|----------------|--|----------------|---|----------------|--|----------------|---|----------------|---------------------|----------------|
|                                 | Ge-<br>bäude                       | Woh-<br>nungen | Ge-<br>bäude     | Woh-<br>nungen | Ge-<br>bäude                               | Woh-<br>nungen | Ge-<br>bäude  | Woh-<br>nungen | Ge-<br>bäude                                 | Woh-<br>nungen | Ge-<br>bäude  | Woh-<br>nungen | Ge-<br>bäude        | Woh-<br>nungen |
| <b>1 Burgenland</b>             | <b>1.369</b>                       | <b>894</b>     | <b>1.305</b>     | <b>518</b>     | <b>1.436</b>                               | <b>634</b>     | <b>93</b>   | <b>18</b>      | <b>2.943</b>                                 | <b>409</b>     | <b>708</b>  | <b>144</b>     | <b>4.176</b>        | <b>319</b>     |
| <b>101 Eisenstadt (Stadt)</b>   | <b>31</b>                          | <b>11</b>      | <b>153</b>       | <b>61</b>      | <b>124</b>                                 | <b>47</b>      | <b>6</b>  | <b>-</b>       | <b>142</b>                                   | <b>18</b>      | <b>45</b>   | <b>17</b>      | <b>196</b>          | <b>13</b>      |
| <b>102 Rust (Stadt)</b>         | <b>42</b>                          | <b>13</b>      | <b>13</b>        | <b>9</b>       | <b>16</b>                                  | <b>7</b>       | <b>-</b>  | <b>-</b>       | <b>15</b>                                    | <b>1</b>       | <b>4</b>  | <b>-</b>       | <b>30</b>           | <b>-</b>       |
| <b>103 Eisenstadt-Umgebung</b>  | <b>173</b>                         | <b>101</b>     | <b>177</b>       | <b>42</b>      | <b>160</b>                                 | <b>52</b>      | <b>10</b>   | <b>7</b>       | <b>432</b>                                   | <b>60</b>      | <b>73</b>   | <b>7</b>       | <b>738</b>          | <b>76</b>      |
| 01 Breitenbrunn                 | 13                                 | 8              | 12               | 4              | 11   | 5              | -   | -              | 10   | 2              | 9   | -              | 24                  | 3              |
| 02 Donnerskirchen               | 13                                 | 13             | 6                | -              | 6  | 2              | -   | -              | 20   | 6              | 6   | 1              | 20                  | 5              |
| 03 Großhöflein                  | 6                                  | 2              | 9                | 4              | 4  | 1              | -   | -              | 5  | -              | 3   | -              | 17                  | 5              |
| 04 Hornstein                    | 6                                  | 3              | 9                | 4              | 11   | 3              | -   | -              | 32   | 11             | 1   | -              | 56                  | 8              |
| 05 Klängenbach                  | 4                                  | 5              | 9                | -              | 3  | 1              | -   | -              | 3  | 1              | 5   | -              | 14                  | 2              |
| 06 Leithaprodersdorf            | 5                                  | 1              | 4                | 2              | 2  | 1              | -   | -              | 4  | 2              | 1   | -              | 11                  | 1              |
| 20 Loretto                      | 1                                  | 3              | 2                | -              | 1  | -              | -   | -              | 9  | 4              | 1   | -              | 9                   | 3              |
| 07 Mörbisch am See              | 31                                 | 25             | 10               | 4              | 13   | 3              | -   | -              | 85   | 5              | 5   | -              | 33                  | 1              |
| 08 Müllendorf                   | 1                                  | -              | 6                | 2              | 3  | 1              | 1   | 3              | 16   | 1              | 1   | -              | 14                  | 1              |
| 09 Neufeld an der Leitha        | 16                                 | 3              | 18               | 4              | 20   | 11             | 2   | 3              | 33   | 3              | 3   | 2              | 114                 | 18             |
| 10 Oggau am Neusiedler See      | 8                                  | 5              | 6                | -              | 9  | -              | -   | -              | 12   | 2              | 6   | 1              | 16                  | -              |
| 11 Oslip                        | 2                                  | 1              | 6                | 1              | 2  | 2              | -   | -              | 8  | -              | 2   | 1              | 20                  | -              |
| 12 Purbach am Neusiedler See    | 22                                 | 8              | 7                | 5              | 14   | 6              | -   | -              | 38   | 5              | 2   | -              | 26                  | 3              |
| 13 Sankt Margarethen im Burgen  | 9                                  | 4              | 15               | 3              | 16   | 3              | -   | -              | 43   | 4              | 9   | -              | 62                  | 8              |
| 14 Schützen am Gebirge          | 6                                  | 1              | 7                | -              | 5  | -              | 2   | -              | 19   | 1              | 1   | -              | 15                  | -              |
| 15 Siegendorf                   | 8                                  | 6              | 16               | 2              | 15   | 1              | 3   | -              | 40   | -              | 5   | -              | 30                  | 2              |
| 16 Steinbrunn                   | 6                                  | 3              | 6                | 2              | 9  | 3              | -   | -              | 14   | 2              | 4   | 1              | 18                  | 7              |
| 21 Stotzing                     | 1                                  | -              | 2                | -              | 3  | 4              | -   | -              | 1  | 1              | 2   | -              | 12                  | 1              |
| 17 Trausdorf an der Wulka       | 9                                  | 8              | 7                | 3              | 2  | 1              | -   | -              | 11   | 3              | 3   | -              | 148                 | 5              |
| 18 Wimpassing an der Leitha     | 2                                  | -              | 4                | -              | 1  | 2              | -   | -              | 4  | -              | -   | -              | 15                  | -              |
| 19 Wulkaprodersdorf             | 1                                  | 1              | 9                | -              | 6  | 1              | 2   | 1              | 11   | 6              | 2   | -              | 18                  | 1              |
| 23 Zagersdorf                   | 1                                  | 1              | 3                | 1              | 2  | -              | -   | -              | 11   | -              | 1   | 1              | 26                  | 2              |
| 22 Zillingtal                   | 2                                  | -              | 4                | 1              | 2  | 1              | -   | -              | 3  | 1              | 1   | -              | 20                  | -              |
| <b>104 Güssing</b>              | <b>106</b>                         | <b>86</b>      | <b>95</b>        | <b>56</b>      | <b>120</b>                                 | <b>71</b>      | <b>5</b>  | <b>-</b>       | <b>272</b>                                   | <b>29</b>      | <b>82</b>   | <b>24</b>      | <b>366</b>          | <b>37</b>      |
| 26 Bildein                      | -                                  | -              | 3                | 1              | -  | -              | -   | -              | 4  | 1              | -   | -              | 7                   | -              |
| 01 Bocksdorf                    | 1                                  | 1              | 2                | 3              | 3  | 1              | -   | -              | 15   | -              | 4   | -              | 8                   | -              |
| 02 Burgauberg-Neudauberg        | 11                                 | 13             | 5                | -              | -  | -              | -   | -              | 22   | 4              | 2   | -              | 9                   | 1              |
| 03 Eberau                       | 7                                  | 3              | 5                | 1              | 5  | 1              | -   | -              | 11   | 4              | 3   | 2              | 22                  | 3              |
| 04 Gerersdorf-Sulz              | 2                                  | 2              | 4                | 3              | 2  | 1              | 1   | -              | 10   | -              | 1   | -              | 20                  | 3              |
| 20 Großmürbisch                 | 2                                  | 2              | 1                | -              | -  | -              | -   | -              | 1  | 1              | 1   | 1              | 8                   | 1              |
| 05 Güssing                      | 11                                 | 3              | 24               | 16             | 41   | 21             | 1   | -              | 68   | 3              | 14  | 2              | 66                  | 6              |
| 06 Güttenbach                   | -                                  | -              | 2                | 1              | 3  | 2              | -   | -              | 4  | 1              | 2   | 3              | 5                   | -              |
| 18 Hackerberg                   | -                                  | -              | 1                | -              | 1  | -              | -   | -              | 4  | -              | 2   | -              | 9                   | 1              |
| 07 Heiligenbrunn                | 3                                  | -              | 2                | 1              | 1  | 1              | -   | -              | 5  | 1              | 5   | 3              | 16                  | 1              |
| 24 Heugraben                    | 1                                  | 1              | 1                | -              | -  | -              | -   | -              | -  | -              | -   | -              | 2                   | -              |
| 21 Inzenhof                     | 1                                  | 1              | 3                | -              | -  | -              | -   | -              | 3  | 1              | 1   | -              | 3                   | -              |
| 22 Kleinmürbisch                | -                                  | -              | -                | -              | -  | -              | -   | -              | 1  | 1              | -   | -              | 3                   | 2              |
| 08 Kukmirn                      | 9                                  | 8              | 2                | 2              | 3  | -              | -   | -              | 10   | 1              | 6   | -              | 31                  | 2              |
| 28 Moschendorf                  | -                                  | -              | 2                | 2              | -  | -              | -   | -              | 1  | -              | 1   | -              | 17                  | -              |
| 09 Neuberg im Burgenland        | 3                                  | 4              | 1                | -              | 4  | 2              | -   | -              | 4  | -              | 4   | -              | 6                   | -              |
| 10 Neustift bei Güssing         | 2                                  | 3              | 3                | 3              | 2  | -              | -   | -              | 3  | -              | 3   | 4              | 6                   | 5              |
| 11 Olbendorf                    | 6                                  | 3              | 3                | 1              | 2  | 2              | -   | -              | 14   | -              | 2   | 1              | 11                  | 1              |
| 12 Ollersdorf im Burgenland     | 4                                  | 3              | 4                | 1              | 3  | 2              | -   | -              | 13   | -              | 3   | -              | 10                  | -              |
| 27 Rauchwart                    | 6                                  | 4              | -                | -              | 3  | 2              | -   | -              | 2  | 1              | 2   | 3              | 4                   | -              |
| 25 Rohr im Burgenland           | 1                                  | 1              | 1                | 3              | -  | -              | -   | -              | 2  | -              | -   | -              | 4                   | -              |
| 13 Sankt Michael im Burgenland  | 6                                  | 6              | 3                | 2              | 5  | 2              | -   | -              | 15   | 4              | 4   | -              | 7                   | 3              |
| 14 Stegersbach                  | 9                                  | 11             | 15               | 7              | 34   | 30             | 2   | -              | 45   | 4              | 9   | 2              | 29                  | 4              |
| 15 Stinatz                      | 5                                  | 6              | 4                | 4              | 3  | 3              | -   | -              | 3  | -              | 6   | 1              | 24                  | 3              |
| 16 Strem                        | 3                                  | 1              | 1                | 2              | 2  | -              | -   | -              | 8  | -              | 3   | -              | 8                   | -              |
| 17 Tobaj                        | 9                                  | 9              | 1                | 3              | 2  | 1              | 1   | -              | 4  | -              | 3   | 2              | 23                  | -              |
| 23 Tschanigraben                | -                                  | -              | -                | -              | -  | -              | -   | -              | -  | -              | -   | -              | 2                   | -              |
| 19 Wörterberg                   | 4                                  | 1              | 2                | -              | 1  | -              | -   | -              | -  | -              | 1   | -              | 6                   | 1              |
| <b>105 Jennersdorf</b>          | <b>92</b>                          | <b>72</b>      | <b>66</b>        | <b>36</b>      | <b>54</b>                                  | <b>30</b>      | <b>5</b>  | <b>-</b>       | <b>162</b>                                   | <b>41</b>      | <b>51</b>   | <b>12</b>      | <b>308</b>          | <b>20</b>      |
| 01 Deutsch Kaltenbrunn          | 4                                  | 4              | 4                | 2              | 1  | 1              | -   | -              | 8  | -              | 6   | -              | 25                  | 1              |
| 02 Eltendorf                    | 3                                  | 3              | 3                | 1              | 2  | 5              | -   | -              | 7  | 1              | 4   | 3              | 2                   | -              |
| 03 Heiligenkreuz im Lafnitztal  | 12                                 | 5              | 10               | -              | 2  | -              | 1   | -              | 13   | 4              | 4   | -              | 20                  | 1              |
| 04 Jennersdorf                  | 25                                 | 17             | 22               | 15             | 32   | 14             | 4   | -              | 46   | 9              | 8   | 3              | 87                  | 1              |
| 11 Königsdorf                   | 3                                  | 2              | 2                | 4              | 2  | 2              | -   | -              | 9  | 3              | 2   | -              | 15                  | -              |
| 05 Minihof-Liebau               | 4                                  | 5              | 3                | -              | 3  | 1              | -   | -              | 15   | 5              | 2   | 1              | 15                  | 1              |
| 06 Mogersdorf                   | 6                                  | 3              | 5                | 3              | 2  | 1              | -   | -              | 6  | 2              | 5   | 2              | 29                  | 3              |
| 12 Mühlgraben                   | 2                                  | 2              | 1                | -              | 1  | -              | -   | -              | 2  | -              | 2   | -              | 2                   | -              |
| 07 Neuhaus am Klausenbach       | 7                                  | 7              | 3                | 7              | 2  | 2              | -   | -              | 6  | 2              | 6   | -              | 15                  | 1              |
| 08 Rudersdorf                   | 7                                  | 7              | 7                | -              | 5  | 1              | -   | -              | 21   | 5              | 5   | 1              | 37                  | 3              |
| 09 Sankt Martin an der Raab     | 13                                 | 12             | 5                | 4              | 1  | 2              | -   | -              | 15   | 9              | 5   | -              | 49                  | 5              |
| 10 Weichselbaum                 | 6                                  | 5              | 1                | -              | 1  | 1              | -   | -              | 14   | 1              | 2   | 2              | 12                  | 4              |
| <b>106 Mattersburg</b>          | <b>105</b>                         | <b>51</b>      | <b>166</b>       | <b>50</b>      | <b>177</b>                                 | <b>51</b>      | <b>12</b>   | <b>3</b>       | <b>381</b>                                   | <b>50</b>      | <b>77</b>   | <b>7</b>       | <b>435</b>          | <b>43</b>      |
| 16 Antau                        | 3                                  | 1              | 4                | -              | 1  | -              | -   | -              | 6  | 2              | 1   | -              | 11                  | -              |
| 11 Bad Sauerbrunn               | 10                                 | 6              | 5                | -              | 9  | 3              | 2   | 2              | 8  | 2              | 3   | -              | 35                  | -              |
| 17 Baumgarten                   | 2                                  | 1              | 4                | 1              | 2  | -              | 1   | -              | 14   | -              | 1   | -              | 9                   | -              |
| 01 Draßburg                     | 3                                  | -              | 3                | -              | 2  | 1              | 1   | -              | 4  | -              | 3   | -              | 14                  | -              |

**Tabelle G1d: Nichtwohngebäude und deren Wohnungen nach überwiegender Nutzung des Gebäudes**

| Politischer Bezirk,<br>Gemeinde | Hotel oder<br>ähnliches<br>Gebäude |                | Büro-<br>gebäude |                | Gebäude des<br>Groß- oder<br>Einzelhandels |                | Gebäude des<br>Verkehrs- oder<br>Nachrichten-<br>wesens |                | Werkstätte,<br>Industrie- oder<br>Lagerhalle |                | Gebäude für<br>Kultur- und<br>Freizeit Zwecke<br>bzw. des<br>Bildungs- oder<br>Gesund-<br>heitswesens |                | Sonstige<br>Gebäude |                |
|---------------------------------|------------------------------------|----------------|------------------|----------------|--|----------------|---|----------------|--|----------------|---|----------------|---------------------|----------------|
|                                 | Ge-<br>bäude                       | Woh-<br>nungen | Ge-<br>bäude     | Woh-<br>nungen | Ge-<br>bäude                               | Woh-<br>nungen | Ge-<br>bäude  | Woh-<br>nungen | Ge-<br>bäude                                 | Woh-<br>nungen | Ge-<br>bäude  | Woh-<br>nungen | Ge-<br>bäude        | Woh-<br>nungen |
| 02 Forchtenstein                | 9                                  | 5              | 3                | -              | 8  | 2              | 2   | -              | 27   | 1              | 5   | 3              | 57                  | 15             |
| 03 Hirm                         | 2                                  | 2              | 5                | 6              | 1  | -              | -   | -              | 15   | 4              | 1   | -              | 12                  | -              |
| 19 Krensdorf                    | 2                                  | 2              | 2                | -              | 1  | 1              | -   | -              | 7  | -              | 3   | -              | 5                   | -              |
| 04 Loipersbach im Burgenland    | 3                                  | 5              | 3                | 1              | 4  | -              | 2   | -              | 14   | -              | 4   | -              | 19                  | 1              |
| 05 Marz                         | 10                                 | 7              | 9                | 2              | 6  | 1              | -   | -              | 26   | 3              | 4   | -              | 20                  | -              |
| 06 Mattersburg                  | 14                                 | 4              | 45               | 13             | 71   | 27             | 1   | -              | 92   | 18             | 15  | -              | 65                  | 6              |
| 07 Neudörf                      | 9                                  | 2              | 25               | 2              | 6  | -              | 1   | -              | 62   | 3              | 8   | 1              | 33                  | 6              |
| 08 Pöttelsdorf                  | 2                                  | 1              | 4                | 2              | 4  | 1              | -   | -              | 10   | 3              | 1   | -              | 14                  | -              |
| 09 Pöttsching                   | 6                                  | 1              | 16               | 7              | 9  | 2              | -   | -              | 20   | 2              | 5   | -              | 23                  | 3              |
| 10 Rohrbach bei Mattersburg     | 5                                  | 3              | 10               | 4              | 13   | 3              | -   | -              | 9  | 2              | 4   | -              | 22                  | 1              |
| 12 Schattendorf                 | 5                                  | -              | 5                | 4              | 10   | 4              | 2   | 1              | 21   | 2              | 2   | -              | 17                  | 1              |
| 13 Sieggaben                    | 4                                  | 4              | 5                | 4              | 5  | 4              | -   | -              | 13   | 4              | 4   | 2              | 9                   | 4              |
| 14 Sigleß                       | 1                                  | 1              | 4                | 1              | 7  | -              | -   | -              | 4  | 1              | 4   | -              | 9                   | 1              |
| 15 Wiesen                       | 12                                 | 4              | 7                | 2              | 11   | 2              | -   | -              | 6  | 1              | 5   | -              | 30                  | 4              |
| 18 Zemendorf-Stöttera           | 3                                  | 2              | 7                | 1              | 7  | -              | -   | -              | 23   | 2              | 4   | 1              | 31                  | 1              |
| <b>107 Neusiedl am See</b>      | <b>446</b>                         | <b>309</b>     | <b>225</b>       | <b>74</b>      | <b>264</b>                                 | <b>88</b>      | <b>27</b>   | <b>6</b>       | <b>482</b>                                   | <b>62</b>      | <b>99</b>   | <b>20</b>      | <b>527</b>          | <b>32</b>      |
| 01 Andau                        | 7                                  | 4              | 6                | 2              | 10   | 3              | -   | -              | 13   | -              | 3   | 1              | 14                  | -              |
| 02 Apetlon                      | 30                                 | 5              | 5                | 2              | 3  | -              | -   | -              | 10   | 3              | 4   | -              | 15                  | -              |
| 03 Bruckneudorf                 | 8                                  | 7              | 15               | 4              | 7  | 3              | 6   | 2              | 16   | 11             | 2   | -              | 55                  | 2              |
| 04 Deutsch Jahrdorf             | 1                                  | 1              | 2                | 1              | 2  | -              | -   | -              | 4  | -              | 2   | -              | 24                  | 1              |
| 27 Edelstal                     | 1                                  | -              | 2                | -              | 1  | -              | 1   | -              | 6  | -              | 1   | -              | 15                  | 1              |
| 05 Frauenkirchen                | 10                                 | 7              | 14               | 5              | 35   | 17             | 1   | -              | 42   | 9              | 6   | 8              | 9                   | 1              |
| 06 Gattendorf                   | 7                                  | -              | 5                | 2              | 4  | 1              | -   | -              | 14   | -              | 3   | 1              | 29                  | 7              |
| 07 Gols                         | 13                                 | 7              | 6                | 5              | 16   | 7              | 2   | -              | 51   | 5              | 4   | -              | 23                  | 1              |
| 08 Halbturn                     | 2                                  | 4              | 7                | 1              | 6  | 4              | -   | -              | 4  | -              | 6   | 1              | 9                   | -              |
| 09 Illmitz                      | 44                                 | 28             | 11               | 5              | 16   | 4              | -   | -              | 18   | -              | 3   | -              | 19                  | -              |
| 10 Jois                         | 16                                 | 14             | 4                | -              | 4  | 3              | 1   | -              | 21   | 5              | 2   | 1              | 22                  | 2              |
| 11 Kittsee                      | 5                                  | 6              | 11               | 7              | 13   | 6              | 2   | -              | 21   | 3              | 5   | -              | 16                  | -              |
| 12 Mönchhof                     | 4                                  | 3              | 7                | 3              | 4  | 1              | -   | -              | 22   | 3              | 4   | -              | 17                  | -              |
| 25 Neudorf                      | 2                                  | 1              | 6                | 2              | 4  | -              | -   | -              | 8  | -              | 4   | -              | 4                   | -              |
| 13 Neusiedl am See              | 34                                 | 34             | 46               | 14             | 67   | 28             | 5   | 2              | 62   | 5              | 13  | 1              | 44                  | 7              |
| 14 Nickelsdorf                  | 5                                  | 1              | 10               | 1              | 5  | 1              | 1   | -              | 14   | -              | 4   | 3              | 28                  | 2              |
| 15 Pama                         | 2                                  | 1              | 4                | 2              | 1  | -              | -   | -              | 6  | 1              | 1   | -              | 2                   | -              |
| 16 Pamhagen                     | 137                                | 127            | 5                | 5              | 5  | -              | 3   | -              | 12   | 1              | 6   | -              | 8                   | -              |
| 17 Parndorf                     | 7                                  | 6              | 18               | 5              | 9  | 2              | 1   | -              | 28   | 8              | 5   | 1              | 21                  | 1              |
| 18 Podersdorf am See            | 46                                 | 30             | 11               | 2              | 12   | -              | -   | -              | 18   | 1              | 3   | -              | 21                  | -              |
| 26 Potzneusiedl                 | 4                                  | 1              | 3                | -              | 2  | 1              | -   | -              | 6  | 1              | 2   | -              | 4                   | -              |
| 19 Sankt Andrä am Zicksee       | 15                                 | 7              | 4                | -              | 8  | 1              | 2   | 1              | 12   | -              | 2   | -              | 23                  | 5              |
| 20 Tadtan                       | 1                                  | 1              | 3                | -              | 1  | -              | -   | -              | 10   | -              | 2   | -              | 9                   | -              |
| 21 Wallern im Burgenland        | 1                                  | 2              | 6                | 1              | 6  | 1              | 1   | 1              | 19   | 2              | 1   | -              | 14                  | -              |
| 22 Weiden am See                | 38                                 | 11             | 5                | 3              | 8  | 1              | -   | -              | 24   | 1              | 5   | -              | 34                  | 1              |
| 23 Winden am See                | 1                                  | -              | 3                | 1              | 2  | 1              | -   | -              | 7  | 3              | 2   | -              | 13                  | -              |
| 24 Zurndorf                     | 5                                  | 1              | 6                | 1              | 13   | 3              | 1   | -              | 14   | -              | 4   | 3              | 35                  | 1              |
| <b>108 Oberpullendorf</b>       | <b>138</b>                         | <b>90</b>      | <b>193</b>       | <b>66</b>      | <b>219</b>                                 | <b>122</b>     | <b>10</b>   | <b>1</b>       | <b>471</b>                                   | <b>45</b>      | <b>121</b>  | <b>30</b>      | <b>768</b>          | <b>44</b>      |
| 01 Deutschkreutz                | 10                                 | 4              | 11               | 4              | 20   | 10             | 1   | -              | 21   | 3              | 3   | 1              | 63                  | 3              |
| 02 Draßmarkt                    | 8                                  | 5              | 6                | 3              | 6  | 3              | -   | -              | 8  | 1              | 2   | -              | 26                  | -              |
| 03 Frankenu-Unterpullendorf     | 8                                  | 2              | 1                | 1              | 3  | 1              | -   | -              | 13   | 2              | 3   | 2              | 30                  | 1              |
| 04 Großwarasdorf                | 2                                  | 3              | 14               | -              | 4  | -              | -   | -              | 35   | -              | 4   | 2              | 43                  | 4              |
| 05 Horitschon                   | 4                                  | 4              | 7                | 5              | 8  | 5              | -   | -              | 26   | 2              | 6   | -              | 34                  | 1              |
| 06 Kaisersdorf                  | -                                  | -              | 4                | -              | 4  | 1              | -   | -              | 7  | -              | 2   | 1              | 11                  | -              |
| 07 Kobersdorf                   | 5                                  | 4              | 6                | -              | 4  | -              | -   | -              | 14   | 4              | 8   | 3              | 39                  | 2              |
| 08 Lackenbach                   | 3                                  | 2              | 12               | -              | 15   | 5              | -   | -              | 19   | -              | 4   | -              | 31                  | 1              |
| 24 Lackendorf                   | -                                  | -              | 3                | 3              | 2  | 1              | -   | -              | 5  | 1              | 2   | -              | 4                   | -              |
| 09 Lockenhaus                   | 10                                 | 6              | 7                | 3              | 6  | 14             | -   | -              | 24   | 1              | 8   | 7              | 44                  | -              |
| 10 Lutzmannsburg                | 15                                 | 9              | 4                | 1              | 5  | 3              | 1   | -              | 8  | -              | 1   | -              | 25                  | 2              |
| 11 Mannersdorf an der Rabnitz   | 8                                  | 5              | 5                | 2              | 7  | 2              | -   | -              | 25   | 1              | 8   | -              | 47                  | 3              |
| 12 Markt Sankt Martin           | 3                                  | 2              | 7                | 1              | 10   | 3              | 1   | -              | 18   | 2              | 7   | -              | 24                  | -              |
| 13 Neckenmarkt                  | 2                                  | 1              | 5                | 1              | 8  | 4              | 1   | -              | 29   | 1              | 8   | -              | 26                  | 2              |
| 14 Neutal                       | 4                                  | 5              | 5                | 3              | 4  | -              | -   | -              | 6  | 2              | 6   | 1              | 13                  | -              |
| 15 Nikitsch                     | 7                                  | 4              | 5                | 3              | 4  | 3              | -   | -              | 16   | 6              | 5   | 3              | 47                  | 7              |
| 28 Oberloisdorf                 | 2                                  | 1              | 5                | -              | 2  | -              | -   | -              | 9  | 2              | 2   | 1              | 26                  | -              |
| 16 Oberpullendorf               | 14                                 | 17             | 40               | 23             | 62   | 50             | 2   | 1              | 69   | 5              | 13  | 2              | 51                  | 3              |
| 17 Pilgersdorf                  | 7                                  | 4              | 7                | 4              | 2  | 1              | -   | -              | 19   | -              | 4   | 2              | 49                  | 1              |
| 18 Piringsdorf                  | 3                                  | 2              | 4                | -              | 5  | 3              | -   | -              | 16   | 1              | 2   | -              | 15                  | 1              |
| 19 Raiding                      | 1                                  | -              | 2                | -              | 4  | 2              | -   | -              | 7  | 3              | 4   | 1              | 7                   | 1              |
| 20 Ritzing                      | 3                                  | 2              | 6                | 2              | 3  | -              | -   | -              | -  | -              | 3   | -              | 16                  | 3              |
| 21 Steinberg-Dörf               | 3                                  | 2              | 5                | 2              | 3  | -              | 3   | -              | 15   | 1              | 4   | 1              | 20                  | 3              |
| 22 Stoob                        | 4                                  | 1              | 9                | 1              | 11   | 3              | 1   | -              | 22   | 4              | 3   | -              | 22                  | 1              |
| 25 Unterfrauenhaid              | 2                                  | 2              | 3                | -              | 3  | -              | -   | -              | 19   | 1              | 2   | -              | 6                   | 1              |
| 26 Unterrabnitz-Schwendgraben   | 3                                  | 2              | 1                | -              | 1  | 1              | -   | -              | 5  | 1              | 2   | -              | 22                  | 3              |
| 27 Weingraben                   | 1                                  | -              | 2                | 2              | 2  | 1              | -   | -              | 3  | -              | -   | -              | 7                   | -              |
| 23 Weppersdorf                  | 6                                  | 1              | 7                | 2              | 11   | 6              | -   | -              | 13   | 1              | 5   | 3              | 20                  | 1              |

**Tabelle G1d: Nichtwohngebäude und deren Wohnungen nach überwiegender Nutzung des Gebäudes**

| Politischer Bezirk,<br>Gemeinde | Hotel oder<br>ähnliches<br>Gebäude |                | Büro-<br>gebäude |                | Gebäude des<br>Groß- oder<br>Einzelhandels |                | Gebäude des<br>Verkehrs- oder<br>Nachrichten-<br>wesens |                | Werkstätte,<br>Industrie- oder<br>Lagerhalle |                | Gebäude für<br>Kultur- und<br>Freizeit Zwecke<br>bzw. des<br>Bildungs- oder<br>Gesund-<br>heitswesens |                | Sonstige<br>Gebäude |                |
|---------------------------------|------------------------------------|----------------|------------------|----------------|--|----------------|---|----------------|--|----------------|---|----------------|---------------------|----------------|
|                                 | Ge-<br>bäude                       | Woh-<br>nungen | Ge-<br>bäude     | Woh-<br>nungen | Ge-<br>bäude                               | Woh-<br>nungen | Ge-<br>bäude  | Woh-<br>nungen | Ge-<br>bäude                                 | Woh-<br>nungen | Ge-<br>bäude  | Woh-<br>nungen | Ge-<br>bäude        | Woh-<br>nungen |
| <b>109 Oberwart</b>             | <b>236</b>                         | <b>161</b>     | <b>217</b>       | <b>124</b>     | <b>302</b>                                 | <b>166</b>     | <b>18</b>   | <b>1</b>       | <b>586</b>                                   | <b>103</b>     | <b>156</b>  | <b>27</b>      | <b>808</b>          | <b>54</b>      |
| 01 Bad Tatzmannsdorf            | 38                                 | 27             | 4                | 2              | 7  | 2              | 1   | -              | 5  | -              | 7   | 3              | 16                  | 3              |
| 31 Badersdorf                   | 1                                  | 1              | 3                | 2              | -  | -              | -   | -              | -  | -              | -   | -              | 3                   | -              |
| 02 Bernstein                    | 12                                 | 10             | 5                | 3              | 13   | 16             | -   | -              | 22   | 6              | 7   | 2              | 33                  | 9              |
| 03 Deutsch Schützen-Eisenberg   | 4                                  | 2              | 6                | 1              | 4  | 2              | -   | -              | 6  | -              | 2   | -              | 68                  | -              |
| 04 Grafenschachen               | 2                                  | -              | 3                | -              | 2  | -              | -   | -              | 8  | -              | 3   | -              | 21                  | 1              |
| 05 Großpetersdorf               | 11                                 | 7              | 16               | 8              | 30   | 16             | 2   | -              | 45   | 2              | 6   | 1              | 74                  | 1              |
| 06 Hannersdorf                  | 5                                  | 1              | 2                | 2              | 1  | -              | 1   | -              | 6  | 1              | 2   | 1              | 36                  | 1              |
| 30 Jabing                       | 2                                  | 1              | 3                | 1              | 2  | 1              | -   | -              | 6  | 1              | 2   | -              | 11                  | -              |
| 07 Kemeten                      | 5                                  | 2              | 2                | 3              | 3  | 1              | -   | -              | 9  | -              | 1   | -              | 16                  | 1              |
| 08 Kohfidisch                   | 6                                  | 4              | 6                | 2              | 11   | 6              | -   | -              | 23   | 3              | 4   | -              | 18                  | -              |
| 09 Litzelsdorf                  | 3                                  | 3              | 3                | 1              | 3  | 2              | -   | -              | 5  | 1              | 2   | -              | 13                  | -              |
| 10 Loipersdorf-Kitzladen        | 5                                  | 2              | 4                | -              | 3  | 2              | -   | -              | 13   | -              | 2   | -              | 7                   | 1              |
| 11 Mariasdorf                   | 8                                  | 9              | 2                | 3              | 7  | 1              | -   | -              | 9  | 2              | 2   | -              | 27                  | 3              |
| 12 Markt Allhau                 | 13                                 | 8              | 9                | 9              | 11   | 5              | -   | -              | 28   | 6              | 6   | -              | 14                  | 3              |
| 13 Markt Neuhodis               | 5                                  | 2              | 3                | -              | 2  | -              | -   | -              | 13   | 2              | 2   | -              | 16                  | 3              |
| 14 Mischendorf                  | 8                                  | 2              | 3                | 2              | 1  | -              | -   | -              | 16   | -              | 6   | 5              | 25                  | 4              |
| 29 Neustift an der Lafnitz      | 3                                  | 2              | -                | -              | -  | -              | -   | -              | 1  | -              | 1   | -              | 9                   | 2              |
| 15 Oberdorf im Burgenland       | 4                                  | 3              | 1                | 2              | 2  | -              | -   | -              | 5  | -              | 3   | -              | 7                   | -              |
| 16 Oberschützen                 | 12                                 | 12             | 8                | 5              | 12   | 3              | -   | -              | 25   | 2              | 14  | 1              | 43                  | 2              |
| 17 Oberwart                     | 28                                 | 14             | 67               | 43             | 98   | 55             | 10  | -              | 134  | 41             | 20  | 2              | 84                  | 5              |
| 18 Pinkafeld                    | 9                                  | 15             | 14               | 6              | 38   | 29             | 2   | -              | 68   | 13             | 22  | 3              | 44                  | 1              |
| 19 Rechnitz                     | 13                                 | 12             | 13               | 15             | 18   | 15             | 1   | 1              | 38   | 13             | 4   | 3              | 70                  | 6              |
| 20 Riedlingsdorf                | 1                                  | -              | 4                | 1              | 5  | 1              | -   | -              | 23   | -              | 4   | 1              | 8                   | 1              |
| 21 Rotenturm an der Pinka       | 4                                  | 1              | 7                | 1              | -  | -              | -   | -              | 18   | 2              | 9   | -              | 7                   | -              |
| 22 Schachendorf                 | 2                                  | 1              | 8                | 6              | 1  | 1              | -   | -              | 7  | -              | 4   | -              | 20                  | -              |
| 32 Schandorf                    | 1                                  | 1              | 2                | -              | 1  | 1              | -   | -              | -  | -              | 1   | -              | 13                  | -              |
| 23 Stadtschlaining              | 15                                 | 11             | 8                | 3              | 4  | 2              | -   | -              | 16   | 2              | 8   | 3              | 27                  | 3              |
| 24 Unterkohlstätten             | 3                                  | 3              | 4                | 1              | 2  | 1              | -   | -              | 9  | 1              | 3   | -              | 17                  | -              |
| 25 Unterwart                    | 2                                  | 2              | 1                | 1              | 11   | 1              | -   | -              | 7  | 2              | 3   | 2              | 4                   | 1              |
| 26 Weiden bei Rechnitz          | 4                                  | 2              | 1                | -              | 1  | -              | -   | -              | 3  | -              | 2   | -              | 10                  | -              |
| 27 Wiesfleck                    | 2                                  | -              | 3                | 1              | 2  | -              | -   | -              | 12   | 3              | 2   | -              | 24                  | -              |
| 28 Wolfau                       | 5                                  | 1              | 2                | -              | 7  | 3              | 1   | -              | 6  | -              | 2   | -              | 23                  | 3              |

**Tabelle G2a: Wohnungen (Hauptwohnsitze) nach Wohnraumanzahl, Nutzfläche pro Bewohner, Anzahl der Bewohner**

| Politischer Bezirk,<br>Gemeinde    | Wohnungen (Hauptwohnsitze) |                |                 |                  |                  |                  |                  |                               | Nutzfläche<br>pro Be-<br>wohner<br>in m <sup>2</sup> |
|------------------------------------|----------------------------|----------------|-----------------|------------------|------------------|------------------|------------------|-------------------------------|--|
|                                    | Insgesamt                  | Bewohner       | Wohnraumanzahl  |                  |                  |                  |                  |                               |  |
|                                    |                            |                | 1 Wohn-<br>raum | 2 Wohn-<br>räume | 3 Wohn-<br>räume | 4 Wohn-<br>räume | 5 Wohn-<br>räume | 6 oder mehr<br>Wohn-<br>räume |  |
| <b>1 Burgenland</b>                | <b>105.622</b>             | <b>274.426</b> | <b>1.072</b>    | <b>4.286</b>     | <b>15.689</b>    | <b>27.594</b>    | <b>29.698</b>    | <b>27.283</b>                 | <b>42,3</b>  |
| <b>101 Eisenstadt (Stadt)</b>      | <b>4.859</b>               | <b>11.085</b>  | <b>123</b>      | <b>287</b>       | <b>870</b>       | <b>1.267</b>     | <b>1.056</b>     | <b>1.256</b>                  | <b>44,8</b>  |
| <b>102 Rust (Stadt)</b>            | <b>714</b>                 | <b>1.702</b>   | <b>8</b>        | <b>24</b>        | <b>106</b>       | <b>225</b>       | <b>225</b>       | <b>126</b>                    | <b>45,1</b>  |
| <b>103 Eisenstadt-Umgebung</b>     | <b>15.428</b>              | <b>38.519</b>  | <b>184</b>      | <b>783</b>       | <b>2.383</b>     | <b>3.983</b>     | <b>4.294</b>     | <b>3.801</b>                  | <b>43,5</b>  |
| 01 Breitenbrunn                    | 713                        | 1688           | 9               | 41               | 120              | 179              | 190              | 174                           | 46,8   |
| 02 Donnerskirchen                  | 666                        | 1639           | 4               | 39               | 116              | 151              | 189              | 167                           | 45,6   |
| 03 Großhöflein                     | 698                        | 1848           | 7               | 24               | 107              | 166              | 220              | 174                           | 42,4   |
| 04 Hornstein                       | 1148                       | 2634           | 16              | 52               | 189              | 317              | 306              | 268                           | 45,7   |
| 05 Klängenbach                     | 466                        | 1185           | 1               | 13               | 80               | 145              | 128              | 99                            | 42,8   |
| 06 Leithaprodersdorf               | 334                        | 1174           | 1               | 5                | 26               | 62               | 96               | 144                           | 37,1   |
| 20 Loretto                         | 146                        | 363            | 2               | 2                | 12               | 40               | 40               | 50                            | 46,7   |
| 07 Mörbisch am See                 | 927                        | 2.288          | 18              | 71               | 197              | 254              | 202              | 185                           | 43,0   |
| 08 Müllendorf                      | 477                        | 1.229          | 2               | 12               | 49               | 142              | 116              | 156                           | 42,9   |
| 09 Neufeld an der Leitha           | 1.302                      | 2.932          | 23              | 138              | 243              | 359              | 289              | 250                           | 40,8   |
| 10 Oggau am Neusiedler See         | 695                        | 1.805          | 6               | 42               | 116              | 161              | 190              | 180                           | 41,1   |
| 11 Oslip                           | 508                        | 1.318          | 4               | 17               | 77               | 121              | 187              | 102                           | 43,3   |
| 12 Purbach am Neusiedler See       | 1.048                      | 2.550          | 23              | 59               | 157              | 248              | 318              | 243                           | 44,7   |
| 13 Sankt Margarethen im Burgenland | 1.091                      | 2.727          | 14              | 67               | 194              | 267              | 285              | 264                           | 43,0   |
| 14 Schützen am Gebirge             | 516                        | 1.357          | 7               | 31               | 72               | 111              | 143              | 152                           | 45,1   |
| 15 Siegendorf                      | 1.072                      | 2.714          | 13              | 39               | 128              | 321              | 306              | 265                           | 44,5   |
| 16 Steinbrunn                      | 806                        | 1.893          | 10              | 28               | 122              | 245              | 228              | 173                           | 44,5   |
| 21 Stotzing                        | 279                        | 765            | 3               | 6                | 43               | 62               | 92               | 73                            | 41,1   |
| 17 Trausdorf an der Wulka          | 714                        | 1.717          | 8               | 33               | 95               | 194              | 190              | 194                           | 46,1   |
| 18 Wimpassing an der Leitha        | 443                        | 1.078          | 7               | 26               | 75               | 125              | 114              | 96                            | 41,9   |
| 19 Wulkaprodersdorf                | 730                        | 1.871          | 5               | 20               | 93               | 167              | 239              | 206                           | 45,2   |
| 23 Zagersdorf                      | 327                        | 900            | 1               | 10               | 32               | 77               | 117              | 90                            | 40,2   |
| 22 Zillingtal                      | 322                        | 844            | -               | 8                | 40               | 69               | 109              | 96                            | 44,1   |
| <b>104 Güssing</b>                 | <b>9.772</b>               | <b>26.946</b>  | <b>57</b>       | <b>275</b>       | <b>1.411</b>     | <b>2.545</b>     | <b>2.881</b>     | <b>2.603</b>                  | <b>40,0</b>  |
| 26 Bildein                         | 138                        | 373            | 1               | 3                | 18               | 43               | 37               | 36                            | 39,5   |
| 01 Bocksdorf                       | 298                        | 791            | -               | 4                | 42               | 79               | 94               | 79                            | 41,9   |
| 02 Burgauberg-Neudauberg           | 463                        | 1.300          | 3               | 17               | 73               | 121              | 148              | 101                           | 40,9   |
| 03 Eberau                          | 354                        | 1.074          | 2               | 10               | 45               | 80               | 90               | 127                           | 39,7   |
| 04 Gerersdorf-Sulz                 | 354                        | 1.057          | 1               | 4                | 41               | 79               | 99               | 130                           | 39,2   |
| 20 Großmürbisch                    | 103                        | 274            | 1               | 8                | 26               | 12               | 33               | 23                            | 41,8   |
| 05 Güssing                         | 1.446                      | 3.764          | 13              | 48               | 199              | 417              | 430              | 339                           | 41,1   |
| 06 Güttenbach                      | 361                        | 1.026          | -               | -                | 26               | 87               | 137              | 111                           | 34,5   |
| 18 Hackerberg                      | 132                        | 384            | 1               | 1                | 25               | 32               | 40               | 33                            | 38,8   |
| 07 Heiligenbrunn                   | 307                        | 969            | 1               | 4                | 43               | 80               | 74               | 105                           | 36,6   |
| 24 Heugraben                       | 92                         | 250            | 1               | 2                | 20               | 31               | 29               | 9                             | 37,2   |
| 21 Inzenhof                        | 142                        | 336            | 3               | 11               | 33               | 31               | 38               | 26                            | 43,2   |
| 22 Kleinmürbisch                   | 83                         | 260            | -               | 4                | 9                | 22               | 30               | 18                            | 38,5   |
| 08 Kukmirn                         | 658                        | 2.034          | 4               | 15               | 77               | 161              | 212              | 189                           | 38,3   |
| 28 Moschendorf                     | 154                        | 463            | -               | 3                | 18               | 34               | 33               | 66                            | 42,0   |
| 09 Neuberg im Burgenland           | 392                        | 1.072          | 5               | 14               | 65               | 100              | 129              | 79                            | 37,7   |
| 10 Neustift bei Güssing            | 217                        | 566            | 2               | 9                | 39               | 71               | 52               | 44                            | 38,6   |
| 11 Olbendorf                       | 548                        | 1.394          | 3               | 20               | 74               | 158              | 158              | 135                           | 40,6   |
| 12 Ollersdorf im Burgenland        | 359                        | 977            | 1               | 12               | 44               | 87               | 107              | 108                           | 41,7   |
| 27 Rauchwart                       | 175                        | 461            | -               | 3                | 22               | 50               | 61               | 39                            | 42,5   |
| 25 Rohr im Burgenland              | 145                        | 394            | -               | 6                | 26               | 42               | 35               | 36                            | 39,6   |
| 13 Sankt Michael im Burgenland     | 410                        | 1.100          | -               | 8                | 50               | 108              | 135              | 109                           | 43,0   |
| 14 Stegersbach                     | 974                        | 2.373          | 7               | 27               | 191              | 267              | 246              | 236                           | 42,4   |
| 15 Stinatz                         | 482                        | 1.370          | 2               | 15               | 78               | 114              | 131              | 142                           | 36,4   |
| 16 Strem                           | 313                        | 944            | 2               | 6                | 28               | 54               | 108              | 115                           | 41,4   |
| 17 Tobaj                           | 464                        | 1.382          | -               | 16               | 58               | 131              | 146              | 113                           | 38,5   |
| 23 Tschanigraben                   | 30                         | 67             | 1               | 2                | 7                | 8                | 8                | 4                             | 44,1   |
| 19 Wörterberg                      | 178                        | 491            | 3               | 3                | 34               | 46               | 41               | 51                            | 42,4   |
| <b>105 Jennersdorf</b>             | <b>6.486</b>               | <b>17.783</b>  | <b>52</b>       | <b>212</b>       | <b>1.074</b>     | <b>1.861</b>     | <b>1.808</b>     | <b>1.479</b>                  | <b>38,9</b>  |
| 01 Deutsch Kaltenbrunn             | 629                        | 1.789          | 2               | 21               | 82               | 164              | 187              | 173                           | 40,5   |
| 02 Eltendorf                       | 365                        | 1.017          | 1               | 11               | 65               | 108              | 108              | 72                            | 33,0   |
| 03 Heiligenkreuz im Lafnitztal     | 480                        | 1.234          | 5               | 15               | 87               | 142              | 140              | 91                            | 41,2   |
| 04 Jennersdorf                     | 1.570                      | 4.153          | 20              | 46               | 251              | 472              | 439              | 342                           | 39,0   |
| 11 Königsdorf                      | 271                        | 757            | -               | 10               | 37               | 92               | 71               | 61                            | 39,5   |
| 05 Minihof-Liebau                  | 409                        | 1.179          | 7               | 16               | 74               | 95               | 111              | 106                           | 36,3   |
| 06 Mogersdorf                      | 451                        | 1.204          | 3               | 11               | 92               | 131              | 121              | 93                            | 39,5   |
| 12 Mühigraben                      | 143                        | 450            | -               | 4                | 25               | 45               | 34               | 35                            | 34,8   |
| 07 Neuhaus am Klausenbach          | 351                        | 1.034          | 3               | 16               | 59               | 101              | 81               | 91                            | 38,2   |
| 08 Rudersdorf                      | 785                        | 2.084          | 2               | 22               | 116              | 209              | 233              | 203                           | 40,3   |
| 09 Sankt Martin an der Raab        | 742                        | 2.086          | 7               | 30               | 130              | 204              | 210              | 161                           | 39,9   |
| 10 Weichselbaum                    | 290                        | 796            | 2               | 10               | 56               | 98               | 73               | 51                            | 37,8   |
| <b>106 Mattersburg</b>             | <b>14.415</b>              | <b>36.823</b>  | <b>169</b>      | <b>747</b>       | <b>2.242</b>     | <b>3.839</b>     | <b>4.012</b>     | <b>3.406</b>                  | <b>41,8</b>  |
| 16 Antau                           | 290                        | 752            | -               | 18               | 43               | 80               | 82               | 67                            | 42,6   |
| 11 Bad Sauerbrunn                  | 793                        | 1.888          | 1               | 26               | 130              | 216              | 222              | 198                           | 44,5   |
| 17 Baumgarten                      | 329                        | 876            | -               | 6                | 38               | 84               | 84               | 117                           | 46,3   |
| 01 Draßburg                        | 431                        | 1.053          | 3               | 13               | 65               | 113              | 130              | 107                           | 45,4   |
| 02 Forchtenstein                   | 1.046                      | 2.755          | 13              | 43               | 158              | 274              | 323              | 235                           | 41,2   |
| 03 Hirm                            | 358                        | 907            | 4               | 17               | 64               | 88               | 106              | 79                            | 39,8   |

**Tabelle G2a: Wohnungen (Hauptwohnsitze) nach Wohnraumanzahl, Nutzfläche pro Bewohner, Anzahl der Bewohner**

| Politischer Bezirk,<br>Gemeinde | Wohnungen (Hauptwohnsitze) |               |                 |                  |                  |                  |                  |                               | Nutzfläche<br>pro Be-<br>wohner<br>in m <sup>2</sup> |
|---------------------------------|----------------------------|---------------|-----------------|------------------|------------------|------------------|------------------|-------------------------------|--|
|                                 | Insgesamt                  | Bewohner      | Wohnraumanzahl  |                  |                  |                  |                  |                               |  |
|                                 |                            |               | 1 Wohn-<br>raum | 2 Wohn-<br>räume | 3 Wohn-<br>räume | 4 Wohn-<br>räume | 5 Wohn-<br>räume | 6 oder mehr<br>Wohn-<br>räume |  |
| 19 Krensdorf                    | 208                        | 616           | -               | 11               | 28               | 43               | 57               | 69                            | 39,7   |
| 04 Loipersbach im Burgenland    | 476                        | 1.268         | 11              | 40               | 70               | 108              | 133              | 114                           | 39,3   |
| 05 Marz                         | 757                        | 2.011         | 10              | 39               | 132              | 183              | 214              | 179                           | 40,8   |
| 06 Mattersburg                  | 2.547                      | 6.238         | 43              | 158              | 394              | 640              | 648              | 664                           | 42,8   |
| 07 Neudörf                      | 1.463                      | 3.568         | 17              | 109              | 234              | 500              | 342              | 261                           | 40,5   |
| 08 Pöttelsdorf                  | 267                        | 624           | 15              | 14               | 35               | 60               | 80               | 63                            | 44,8   |
| 09 Pöttsching                   | 1.078                      | 2.671         | 12              | 65               | 178              | 259              | 284              | 280                           | 43,7   |
| 10 Rohrbach bei Mattersburg     | 1.003                      | 2.716         | 8               | 63               | 140              | 291              | 313              | 188                           | 39,0   |
| 12 Schattendorf                 | 969                        | 2.446         | 12              | 39               | 172              | 279              | 297              | 170                           | 40,6   |
| 13 Siegggraben                  | 472                        | 1.294         | 5               | 11               | 59               | 121              | 136              | 140                           | 41,0   |
| 14 Sigleß                       | 439                        | 1.147         | -               | 6                | 60               | 111              | 112              | 150                           | 42,7   |
| 15 Wiesen                       | 1.031                      | 2.743         | 14              | 47               | 185              | 283              | 306              | 196                           | 41,2   |
| 18 Zemendorf-Stöttera           | 458                        | 1.250         | 1               | 22               | 57               | 106              | 143              | 129                           | 40,6   |
| <b>107 Neusiedl am See</b>      | <b>19.569</b>              | <b>51.400</b> | <b>203</b>      | <b>701</b>       | <b>2.413</b>     | <b>4.890</b>     | <b>5.696</b>     | <b>5.666</b>                  | <b>44,6</b>  |
| 01 Andau                        | 933                        | 2.510         | 10              | 32               | 94               | 228              | 311              | 258                           | 46,0   |
| 02 Apetlon                      | 684                        | 1.878         | 6               | 17               | 77               | 149              | 224              | 211                           | 46,1   |
| 03 Bruckneudorf                 | 1.142                      | 2.601         | 16              | 57               | 208              | 484              | 266              | 111                           | 39,2   |
| 04 Deutsch Jahrdorf             | 221                        | 552           | -               | 4                | 23               | 62               | 67               | 65                            | 58,9   |
| 27 Edelstal                     | 249                        | 607           | -               | 5                | 29               | 60               | 67               | 88                            | 45,8   |
| 05 Frauenkirchen                | 1.141                      | 2.801         | 17              | 38               | 129              | 297              | 351              | 309                           | 47,2   |
| 06 Gattendorf                   | 422                        | 1.113         | 6               | 8                | 35               | 100              | 121              | 152                           | 45,3   |
| 07 Gols                         | 1.246                      | 3.508         | 6               | 46               | 137              | 240              | 328              | 489                           | 43,7   |
| 08 Halbtürn                     | 647                        | 1.879         | 2               | 17               | 59               | 123              | 185              | 261                           | 45,1   |
| 09 Illmitz                      | 872                        | 2.586         | 7               | 26               | 105              | 183              | 251              | 300                           | 42,0   |
| 10 Jois                         | 507                        | 1.304         | 5               | 15               | 86               | 116              | 120              | 165                           | 44,2   |
| 11 Kittsee                      | 777                        | 1.875         | 12              | 25               | 136              | 236              | 222              | 146                           | 44,3   |
| 12 Mönchhof                     | 808                        | 2.228         | 9               | 36               | 86               | 156              | 220              | 301                           | 44,3   |
| 25 Neudorf                      | 274                        | 729           | 1               | 8                | 31               | 68               | 94               | 72                            | 45,1   |
| 13 Neusiedl am See              | 2.283                      | 5.498         | 43              | 122              | 332              | 593              | 593              | 600                           | 44,2   |
| 14 Nickelsdorf                  | 632                        | 1.552         | 9               | 21               | 81               | 153              | 171              | 197                           | 49,6   |
| 15 Pama                         | 366                        | 998           | 1               | 9                | 45               | 105              | 138              | 68                            | 44,3   |
| 16 Pamhagen                     | 570                        | 1.752         | 1               | 2                | 30               | 92               | 197              | 248                           | 44,0   |
| 17 Parndorf                     | 1.188                      | 3.215         | 10              | 20               | 141              | 344              | 372              | 301                           | 42,0   |
| 18 Podersdorf am See            | 774                        | 1.982         | 13              | 43               | 102              | 216              | 212              | 188                           | 44,4   |
| 26 Potzneusiedl                 | 210                        | 504           | 2               | 6                | 45               | 58               | 59               | 40                            | 43,6   |
| 19 Sankt Andrá am Zicksee       | 501                        | 1.392         | 6               | 18               | 36               | 115              | 177              | 149                           | 44,3   |
| 20 Tadten                       | 464                        | 1.355         | -               | 7                | 26               | 92               | 172              | 167                           | 46,7   |
| 21 Wallern im Burgenland        | 664                        | 1.980         | 2               | 9                | 64               | 128              | 216              | 245                           | 45,4   |
| 22 Weiden am See                | 778                        | 1.906         | 8               | 57               | 99               | 161              | 181              | 272                           | 47,2   |
| 23 Winden am See                | 454                        | 1.122         | 3               | 24               | 63               | 115              | 124              | 125                           | 44,2   |
| 24 Zurndorf                     | 762                        | 1.973         | 8               | 29               | 114              | 216              | 257              | 138                           | 44,2   |
| <b>108 Oberpullendorf</b>       | <b>14.476</b>              | <b>37.666</b> | <b>116</b>      | <b>478</b>       | <b>2.107</b>     | <b>3.773</b>     | <b>4.172</b>     | <b>3.830</b>                  | <b>42,6</b>  |
| 01 Deutschkreutz                | 1.251                      | 3.219         | 11              | 46               | 181              | 301              | 360              | 352                           | 43,7   |
| 02 Draßmarkt                    | 507                        | 1.405         | 5               | 7                | 52               | 153              | 147              | 143                           | 42,1   |
| 03 Frankenu-Unterpullendorf     | 483                        | 1.248         | 3               | 11               | 65               | 122              | 128              | 154                           | 44,4   |
| 04 Großwarasdorf                | 670                        | 1.630         | 4               | 21               | 133              | 182              | 194              | 136                           | 45,3   |
| 05 Horitschon                   | 718                        | 1.955         | 8               | 58               | 96               | 181              | 191              | 184                           | 39,7   |
| 06 Kaisersdorf                  | 241                        | 527           | -               | 4                | 37               | 62               | 82               | 56                            | 52,2   |
| 07 Kobersdorf                   | 672                        | 1.823         | 4               | 12               | 88               | 142              | 190              | 236                           | 42,2   |
| 08 Lackenbach                   | 423                        | 1.096         | 6               | 9                | 57               | 113              | 122              | 116                           | 41,7   |
| 24 Lackendorf                   | 199                        | 600           | 3               | 3                | 24               | 42               | 55               | 72                            | 38,0   |
| 09 Lockenhaus                   | 769                        | 1.996         | 5               | 23               | 113              | 224              | 203              | 201                           | 41,8   |
| 10 Lutzmannsburg                | 398                        | 943           | 4               | 28               | 85               | 93               | 102              | 86                            | 43,7   |
| 11 Mannersdorf an der Rabnitz   | 734                        | 1.928         | 1               | 10               | 108              | 226              | 200              | 189                           | 41,3   |
| 12 Markt Sankt Martin           | 456                        | 1.164         | 3               | 10               | 77               | 121              | 137              | 108                           | 43,3   |
| 13 Neckenmarkt                  | 661                        | 1.704         | 12              | 36               | 119              | 166              | 202              | 126                           | 42,2   |
| 14 Neutal                       | 389                        | 1.027         | 5               | 15               | 58               | 103              | 114              | 94                            | 40,9   |
| 15 Nikitsch                     | 650                        | 1.553         | 5               | 15               | 86               | 185              | 180              | 179                           | 47,4   |
| 28 Oberloisdorf                 | 287                        | 794           | -               | 5                | 31               | 66               | 84               | 101                           | 40,1   |
| 16 Oberpullendorf               | 1.124                      | 2.697         | 16              | 40               | 183              | 345              | 270              | 270                           | 44,9   |
| 17 Pilgersdorf                  | 590                        | 1.700         | 1               | 12               | 69               | 168              | 178              | 162                           | 39,5   |
| 18 Piringsdorf                  | 311                        | 894           | -               | 11               | 44               | 65               | 103              | 88                            | 38,4   |
| 19 Raiding                      | 290                        | 788           | 2               | 14               | 40               | 61               | 75               | 98                            | 41,6   |
| 20 Ritzing                      | 367                        | 859           | 2               | 11               | 66               | 104              | 106              | 78                            | 45,7   |
| 21 Steinberg-Dörf               | 475                        | 1.243         | 2               | 19               | 66               | 118              | 138              | 132                           | 43,6   |
| 22 Stoob                        | 533                        | 1.379         | 9               | 28               | 69               | 135              | 155              | 137                           | 41,3   |
| 25 Unterfrauenhaid              | 226                        | 684           | 3               | 1                | 30               | 55               | 77               | 60                            | 36,9   |
| 26 Unterrabnitz-Schwendgraben   | 211                        | 631           | 1               | 7                | 18               | 41               | 82               | 62                            | 39,6   |
| 27 Weingraben                   | 144                        | 383           | -               | 2                | 25               | 30               | 60               | 27                            | 42,8   |
| 23 Weppersdorf                  | 697                        | 1.796         | 1               | 20               | 87               | 169              | 237              | 183                           | 44,5   |

**Tabelle G2a: Wohnungen (Hauptwohnsitze) nach Wohnraumanzahl, Nutzfläche pro Bewohner, Anzahl der Bewohner**

| Politischer Bezirk,<br>Gemeinde | Wohnungen (Hauptwohnsitze) |               |                 |                  |                  |                  |                  |                               | Nutzfläche<br>pro Be-<br>wohner<br>in m <sup>2</sup> |
|---------------------------------|----------------------------|---------------|-----------------|------------------|------------------|------------------|------------------|-------------------------------|--|
|                                 | Insgesamt                  | Bewohner      | Wohnraumanzahl  |                  |                  |                  |                  |                               |  |
|                                 |                            |               | 1 Wohn-<br>raum | 2 Wohn-<br>räume | 3 Wohn-<br>räume | 4 Wohn-<br>räume | 5 Wohn-<br>räume | 6 oder mehr<br>Wohn-<br>räume |  |
| <b>109 Oberwart</b>             | <b>19.903</b>              | <b>52.502</b> | <b>160</b>      | <b>779</b>       | <b>3.083</b>     | <b>5.211</b>     | <b>5.554</b>     | <b>5.116</b>                  | <b>40,8</b>  |
| 01 Bad Tatzmannsdorf            | 540                        | 1.313         | 11              | 23               | 70               | 130              | 146              | 160                           | 45,0   |
| 31 Badersdorf                   | 115                        | 325           | -               | -                | 25               | 30               | 45               | 15                            | 39,6   |
| 02 Bernstein                    | 862                        | 2.369         | 10              | 31               | 125              | 183              | 256              | 257                           | 40,6   |
| 03 Deutsch Schützen-Eisenberg   | 447                        | 1.184         | 2               | 19               | 59               | 110              | 128              | 129                           | 43,3   |
| 04 Grafenschachen               | 415                        | 1.170         | 2               | 15               | 74               | 105              | 136              | 83                            | 39,0   |
| 05 Großpetersdorf               | 1.420                      | 3.499         | 14              | 68               | 215              | 387              | 379              | 357                           | 42,1   |
| 06 Hannersdorf                  | 325                        | 846           | 1               | 9                | 55               | 102              | 79               | 79                            | 39,7   |
| 30 Jabling                      | 259                        | 737           | -               | 11               | 29               | 66               | 88               | 65                            | 38,7   |
| 07 Kemetten                     | 599                        | 1.529         | 1               | 12               | 96               | 145              | 187              | 158                           | 42,0   |
| 08 Kohfidisch                   | 538                        | 1.472         | 1               | 12               | 71               | 141              | 165              | 148                           | 41,6   |
| 09 Litzelsdorf                  | 424                        | 1.150         | 1               | 12               | 77               | 124              | 113              | 97                            | 39,3   |
| 10 Loipersdorf-Kitzladen        | 397                        | 1.260         | 2               | 8                | 43               | 96               | 136              | 112                           | 37,8   |
| 11 Mariasdorf                   | 460                        | 1.257         | 2               | 22               | 78               | 103              | 131              | 124                           | 38,7   |
| 12 Markt Allhau                 | 652                        | 1.762         | 2               | 30               | 108              | 150              | 166              | 196                           | 42,5   |
| 13 Markt Neuhodis               | 262                        | 735           | -               | 3                | 26               | 56               | 88               | 89                            | 41,1   |
| 14 Mischendorf                  | 602                        | 1.725         | 7               | 15               | 66               | 169              | 176              | 169                           | 39,9   |
| 29 Neustift an der Lafnitz      | 211                        | 627           | 1               | 6                | 26               | 65               | 67               | 46                            | 36,8   |
| 15 Oberdorf im Burgenland       | 408                        | 1.095         | 2               | 11               | 54               | 129              | 144              | 68                            | 41,1   |
| 16 Oberschützen                 | 811                        | 2.269         | 12              | 28               | 109              | 176              | 222              | 264                           | 40,1   |
| 17 Oberwart                     | 2.833                      | 6.606         | 44              | 162              | 547              | 815              | 661              | 604                           | 42,5   |
| 18 Pinkafeld                    | 1.928                      | 4.943         | 19              | 102              | 307              | 516              | 527              | 457                           | 39,8   |
| 19 Rechnitz                     | 1.148                      | 3.037         | 7               | 35               | 159              | 303              | 314              | 330                           | 40,6   |
| 20 Riedlingsdorf                | 578                        | 1.613         | 1               | 10               | 79               | 155              | 155              | 178                           | 39,7   |
| 21 Rotenturm an der Pinka       | 519                        | 1.365         | 1               | 19               | 75               | 135              | 166              | 123                           | 41,6   |
| 22 Schachendorf                 | 330                        | 812           | -               | 5                | 67               | 78               | 88               | 92                            | 44,4   |
| 32 Schandorf                    | 122                        | 308           | 2               | 2                | 11               | 32               | 33               | 42                            | 44,9   |
| 23 Stadtschlaining              | 755                        | 2.031         | 5               | 28               | 99               | 185              | 246              | 192                           | 40,1   |
| 24 Unterkohlstätten             | 349                        | 1.099         | 1               | 8                | 33               | 80               | 113              | 114                           | 39,0   |
| 25 Unterwart                    | 375                        | 964           | 2               | 17               | 81               | 117              | 88               | 70                            | 40,1   |
| 26 Weiden bei Rechnitz          | 354                        | 899           | 1               | 5                | 55               | 93               | 108              | 92                            | 43,3   |
| 27 Wiesfleck                    | 390                        | 1.155         | 3               | 17               | 79               | 106              | 95               | 90                            | 37,6   |
| 28 Wolfau                       | 475                        | 1.346         | 3               | 34               | 85               | 129              | 108              | 116                           | 38,8   |

Tabelle G2b: Wohnungen (Hauptwohnsitze) nach Bauperiode

| Politischer Bezirk, Gemeinde       | Wohnungen (Hauptwohnsitze) |              |               |               |               |               |   |
|------------------------------------|----------------------------|--------------|---------------|---------------|---------------|---------------|---|
|                                    | Insgesamt                  | Bauperiode   |               |               |               |               |   |
|                                    |                            | vor 1919     | 1919 bis 1944 | 1945 bis 1960 | 1961 bis 1980 | 1981 bis 1990 | 1991 oder später bzw. nicht rekonstruierbar |
| <b>1 Burgenland</b>                | <b>105.622</b>             | <b>9.130</b> | <b>7.980</b>  | <b>14.441</b> | <b>40.163</b> | <b>16.933</b> | <b>16.975</b>                               |
| <b>101 Eisenstadt (Stadt)</b>      | <b>4.859</b>               | <b>298</b>   | <b>404</b>    | <b>657</b>    | <b>1.638</b>  | <b>863</b>    | <b>999</b>                                  |
| <b>102 Rust (Stadt)</b>            | <b>714</b>                 | <b>126</b>   | <b>23</b>     | <b>153</b>    | <b>209</b>    | <b>95</b>     | <b>108</b>                                  |
| <b>103 Eisenstadt-Umgebung</b>     | <b>15.428</b>              | <b>1.101</b> | <b>1.049</b>  | <b>2.170</b>  | <b>5.768</b>  | <b>2.710</b>  | <b>2.630</b>                                |
| 01 Breitenbrunn                    | 713                        | 35           | 36            | 85            | 267           | 154           | 136   |
| 02 Donnerskirchen                  | 666                        | 45           | 34            | 86            | 274           | 90            | 137   |
| 03 Großhöflein                     | 698                        | 36           | 25            | 87            | 306           | 111           | 133   |
| 04 Hornstein                       | 1.148                      | 76           | 137           | 220           | 399           | 205           | 111   |
| 05 Klingenbach                     | 466                        | 43           | 47            | 73            | 155           | 50            | 98  |
| 06 Leithaprodersdorf               | 334                        | 13           | 17            | 37            | 153           | 54            | 60  |
| 20 Loretto                         | 146                        | 21           | 3             | 9             | 61            | 25            | 27  |
| 07 Mörbisch am See                 | 927                        | 58           | 72            | 157           | 376           | 151           | 113   |
| 08 Müllendorf                      | 477                        | 57           | 32            | 56            | 195           | 62            | 75  |
| 09 Neufeld an der Leitha           | 1.302                      | 97           | 96            | 195           | 327           | 305           | 282   |
| 10 Oggau am Neusiedler See         | 695                        | 54           | 49            | 97            | 286           | 133           | 76  |
| 11 Oslip                           | 508                        | 71           | 32            | 66            | 163           | 70            | 106   |
| 12 Purbach am Neusiedler See       | 1.048                      | 67           | 49            | 159           | 396           | 183           | 194   |
| 13 Sankt Margarethen im Burgenland | 1.091                      | 122          | 71            | 175           | 401           | 171           | 151   |
| 14 Schützen am Gebirge             | 516                        | 27           | 21            | 61            | 238           | 80            | 89  |
| 15 Siegendorf                      | 1.072                      | 59           | 91            | 201           | 378           | 142           | 201   |
| 16 Steinbrunn                      | 806                        | 33           | 53            | 101           | 328           | 184           | 107   |
| 21 Stotzing                        | 279                        | 12           | 13            | 14            | 137           | 58            | 45  |
| 17 Trausdorf an der Wulka          | 714                        | 44           | 36            | 58            | 298           | 175           | 103   |
| 18 Wimpassing an der Leitha        | 443                        | 35           | 17            | 47            | 114           | 85            | 145   |
| 19 Wulkaprodersdorf                | 730                        | 59           | 68            | 91            | 292           | 117           | 103   |
| 23 Zagersdorf                      | 327                        | 13           | 29            | 53            | 129           | 67            | 36  |
| 22 Zillingtal                      | 322                        | 24           | 21            | 42            | 95            | 38            | 102   |
| <b>104 Güssing</b>                 | <b>9.772</b>               | <b>1.108</b> | <b>849</b>    | <b>1.430</b>  | <b>3.489</b>  | <b>1.477</b>  | <b>1.419</b>                                |
| 26 Bildein                         | 138                        | 26           | 25            | 20            | 44            | 10            | 13  |
| 01 Bocksdorf                       | 298                        | 37           | 20            | 31            | 110           | 58            | 42  |
| 02 Burgauberg-Neudauberg           | 463                        | 109          | 27            | 51            | 114           | 76            | 86  |
| 03 Eberau                          | 354                        | 47           | 72            | 38            | 102           | 45            | 50  |
| 04 Gerersdorf-Sulz                 | 354                        | 35           | 45            | 39            | 121           | 65            | 49  |
| 20 Großmürbisch                    | 103                        | 18           | 10            | 23            | 26            | 15            | 11  |
| 05 Güssing                         | 1.446                      | 125          | 74            | 177           | 636           | 223           | 211   |
| 06 Güttenbach                      | 361                        | 2            | 18            | 103           | 143           | 60            | 35  |
| 18 Hackerberg                      | 132                        | 19           | 12            | 17            | 43            | 22            | 19  |
| 07 Heiligenbrunn                   | 307                        | 58           | 54            | 25            | 76            | 51            | 43  |
| 24 Heugraben                       | 92                         | 7            | 10            | 14            | 33            | 18            | 10  |
| 21 Inzenhof                        | 142                        | 37           | 7             | 29            | 39            | 12            | 18  |
| 22 Kleinmürbisch                   | 83                         | 16           | 3             | 5             | 34            | 14            | 11  |
| 08 Kukmim                          | 658                        | 53           | 59            | 75            | 256           | 107           | 108   |
| 28 Moschendorf                     | 154                        | 18           | 31            | 39            | 27            | 20            | 19  |
| 09 Neuberg im Burgenland           | 392                        | 15           | 40            | 95            | 143           | 59            | 40  |
| 10 Neustift bei Güssing            | 217                        | 48           | 15            | 29            | 68            | 36            | 21  |
| 11 Olbendorf                       | 548                        | 60           | 52            | 82            | 206           | 89            | 59  |
| 12 Ollersdorf im Burgenland        | 359                        | 39           | 24            | 34            | 129           | 50            | 83  |
| 27 Rauchwart                       | 175                        | 27           | 13            | 26            | 59            | 30            | 20  |
| 25 Rohr im Burgenland              | 145                        | 31           | 15            | 9             | 39            | 31            | 20  |
| 13 Sankt Michael im Burgenland     | 410                        | 45           | 28            | 70            | 157           | 53            | 57  |
| 14 Stegersbach                     | 974                        | 102          | 76            | 201           | 332           | 103           | 160   |
| 15 Stinatz                         | 482                        | 40           | 29            | 74            | 196           | 68            | 75  |
| 16 Strem                           | 313                        | 27           | 34            | 31            | 116           | 50            | 55  |
| 17 Tobaj                           | 464                        | 38           | 38            | 74            | 172           | 71            | 71  |
| 23 Tschanigraben                   | 30                         | 3            | 1             | 8             | 8             | 9             | 1   |
| 19 Wörterberg                      | 178                        | 26           | 17            | 11            | 60            | 32            | 32  |
| <b>105 Jennersdorf</b>             | <b>6.486</b>               | <b>1.416</b> | <b>461</b>    | <b>653</b>    | <b>1.902</b>  | <b>1.044</b>  | <b>1.010</b>                                |
| 01 Deutsch Kaltenbrunn             | 629                        | 72           | 29            | 55            | 259           | 137           | 77  |
| 02 Eltendorf                       | 365                        | 83           | 48            | 30            | 102           | 48            | 54  |
| 03 Heiligenkreuz im Lafnitztal     | 480                        | 102          | 41            | 78            | 128           | 73            | 58  |
| 04 Jennersdorf                     | 1.570                      | 283          | 115           | 179           | 473           | 236           | 284   |
| 11 Königsdorf                      | 271                        | 73           | 13            | 36            | 94            | 30            | 25  |
| 05 Minihof-Liebau                  | 409                        | 123          | 32            | 29            | 87            | 64            | 74  |
| 06 Mogersdorf                      | 451                        | 97           | 40            | 65            | 107           | 79            | 63  |
| 12 Mühlgraben                      | 143                        | 56           | 4             | 8             | 25            | 19            | 31  |
| 07 Neuhaus am Klausenbach          | 351                        | 109          | 19            | 23            | 91            | 72            | 37  |
| 08 Rudersdorf                      | 785                        | 81           | 66            | 80            | 258           | 122           | 178   |
| 09 Sankt Martin an der Raab        | 742                        | 237          | 32            | 59            | 209           | 112           | 93  |
| 10 Weichselbaum                    | 290                        | 100          | 22            | 11            | 69            | 52            | 36  |
| <b>106 Mattersburg</b>             | <b>14.415</b>              | <b>925</b>   | <b>1.169</b>  | <b>2.199</b>  | <b>5.670</b>  | <b>2.100</b>  | <b>2.352</b>                                |
| 16 Antau                           | 290                        | 28           | 19            | 44            | 103           | 54            | 42  |
| 11 Bad Sauerbrunn                  | 793                        | 111          | 70            | 96            | 281           | 114           | 121   |
| 17 Baumgarten                      | 329                        | 29           | 22            | 40            | 144           | 51            | 43  |
| 01 Draßburg                        | 431                        | 51           | 73            | 82            | 128           | 56            | 41  |
| 02 Forchtenstein                   | 1.046                      | 50           | 57            | 173           | 444           | 172           | 150   |

**Tabelle G2b: Wohnungen (Hauptwohnsitze) nach Bauperiode**

| Politischer Bezirk, Gemeinde  | Wohnungen (Hauptwohnsitze) |              |               |               |               |               |   |
|-------------------------------|----------------------------|--------------|---------------|---------------|---------------|---------------|---|
|                               | Insgesamt                  | Bauperiode   |               |               |               |               |   |
|                               |                            | vor 1919     | 1919 bis 1944 | 1945 bis 1960 | 1961 bis 1980 | 1981 bis 1990 | 1991 oder später bzw. nicht rekonstruierbar |
| 03 Hirm                       | 358                        | 35           | 48            | 53            | 93            | 70            | 59  |
| 19 Krensdorf                  | 208                        | 39           | 3             | 21            | 92            | 29            | 24  |
| 04 Loipersbach im Burgenland  | 476                        | 33           | 30            | 62            | 207           | 58            | 86  |
| 05 Marz                       | 757                        | 59           | 57            | 122           | 313           | 118           | 88  |
| 06 Mattersburg                | 2.547                      | 118          | 288           | 463           | 889           | 379           | 410   |
| 07 Neudörf                    | 1.463                      | 99           | 70            | 143           | 630           | 149           | 372   |
| 08 Pöttelsdorf                | 267                        | 25           | 13            | 35            | 115           | 30            | 49  |
| 09 Pöttsching                 | 1.078                      | 50           | 75            | 169           | 368           | 194           | 222   |
| 10 Rohrbach bei Mattersburg   | 1.003                      | 29           | 94            | 181           | 411           | 109           | 179   |
| 12 Schattendorf               | 969                        | 45           | 80            | 186           | 367           | 147           | 144   |
| 13 Sieggraben                 | 472                        | 5            | 22            | 73            | 233           | 101           | 38  |
| 14 Sigleß                     | 439                        | 42           | 58            | 54            | 153           | 56            | 76  |
| 15 Wiesen                     | 1.031                      | 26           | 43            | 147           | 519           | 144           | 152   |
| 18 Zemendorf-Stöttera         | 458                        | 51           | 47            | 55            | 180           | 69            | 56  |
| <b>107 Neusiedl am See</b>    | <b>19.569</b>              | <b>756</b>   | <b>1.206</b>  | <b>2.531</b>  | <b>8.030</b>  | <b>3.476</b>  | <b>3.570</b>                                |
| 01 Andau                      | 933                        | 4            | 51            | 165           | 433           | 173           | 107   |
| 02 Apetlon                    | 684                        | 15           | 33            | 71            | 344           | 135           | 86  |
| 03 Bruckneudorf               | 1.142                      | 148          | 70            | 25            | 337           | 185           | 377   |
| 04 Deutsch Jahrdorf           | 221                        | 17           | 26            | 29            | 87            | 38            | 24  |
| 27 Edelstal                   | 249                        | 9            | 36            | 18            | 94            | 46            | 46  |
| 05 Frauenkirchen              | 1.141                      | 44           | 91            | 156           | 428           | 205           | 217   |
| 06 Gattendorf                 | 422                        | 12           | 11            | 51            | 180           | 70            | 98  |
| 07 Gols                       | 1.246                      | 17           | 78            | 221           | 526           | 190           | 214   |
| 08 Halbturn                   | 647                        | 21           | 39            | 65            | 307           | 136           | 79  |
| 09 Illmitz                    | 872                        | 9            | 22            | 124           | 376           | 182           | 159   |
| 10 Jois                       | 507                        | 16           | 37            | 75            | 235           | 87            | 57  |
| 11 Kittsee                    | 777                        | 101          | 96            | 74            | 348           | 90            | 68  |
| 12 Mönchhof                   | 808                        | 10           | 56            | 110           | 373           | 159           | 100   |
| 25 Neudorf                    | 274                        | 13           | 15            | 28            | 110           | 50            | 58  |
| 13 Neusiedl am See            | 2.283                      | 104          | 158           | 283           | 722           | 351           | 665   |
| 14 Nickelsdorf                | 632                        | 26           | 43            | 81            | 298           | 108           | 76  |
| 15 Pama                       | 366                        | 14           | 23            | 32            | 152           | 95            | 50  |
| 16 Pamhagen                   | 570                        | 3            | 19            | 92            | 258           | 122           | 76  |
| 17 Parndorf                   | 1.188                      | 67           | 93            | 206           | 335           | 205           | 282   |
| 18 Podersdorf am See          | 774                        | 1            | 22            | 93            | 348           | 164           | 146   |
| 26 Potzneusiedl               | 210                        | 15           | 9             | 37            | 83            | 37            | 29  |
| 19 Sankt Andrá am Zicksee     | 501                        | 4            | 13            | 63            | 282           | 86            | 53  |
| 20 Tadtén                     | 464                        | 3            | 20            | 73            | 233           | 74            | 61  |
| 21 Wallern im Burgenland      | 664                        | 4            | 16            | 89            | 339           | 140           | 76  |
| 22 Weiden am See              | 778                        | 4            | 56            | 94            | 327           | 180           | 117   |
| 23 Winden am See              | 454                        | 30           | 29            | 57            | 198           | 37            | 103   |
| 24 Zurndorf                   | 762                        | 45           | 44            | 119           | 277           | 131           | 146   |
| <b>108 Oberpullendorf</b>     | <b>14.476</b>              | <b>1.227</b> | <b>1.252</b>  | <b>1.923</b>  | <b>5.945</b>  | <b>2.190</b>  | <b>1.939</b>                                |
| 01 Deutschkreutz              | 1.251                      | 37           | 85            | 243           | 539           | 185           | 162   |
| 02 Draßmarkt                  | 507                        | 54           | 45            | 48            | 213           | 77            | 70  |
| 03 Frankenau-Unterpullendorf  | 483                        | 39           | 43            | 55            | 236           | 58            | 52  |
| 04 Großwarasdorf              | 670                        | 72           | 54            | 111           | 288           | 88            | 57  |
| 05 Horitschon                 | 718                        | 14           | 41            | 103           | 355           | 132           | 73  |
| 06 Kaisersdorf                | 241                        | 38           | 31            | 24            | 85            | 33            | 30  |
| 07 Kobersdorf                 | 672                        | 68           | 57            | 84            | 283           | 112           | 68  |
| 08 Lackenbach                 | 423                        | 44           | 39            | 74            | 129           | 69            | 68  |
| 24 Lackendorf                 | 199                        | 15           | 16            | 34            | 69            | 34            | 31  |
| 09 Lockenhaus                 | 769                        | 121          | 59            | 111           | 273           | 118           | 87  |
| 10 Lutzmannsburg              | 398                        | 95           | 35            | 40            | 128           | 43            | 57  |
| 11 Mannersdorf an der Rabnitz | 734                        | 110          | 65            | 69            | 311           | 101           | 78  |
| 12 Markt Sankt Martin         | 456                        | 56           | 40            | 51            | 201           | 47            | 61  |
| 13 Neckenmarkt                | 661                        | 31           | 50            | 90            | 307           | 98            | 85  |
| 14 Neutal                     | 389                        | 24           | 53            | 59            | 172           | 43            | 38  |
| 15 Nikitsch                   | 650                        | 46           | 60            | 159           | 254           | 75            | 56  |
| 28 Oberloisdorf               | 287                        | 17           | 10            | 47            | 126           | 41            | 46  |
| 16 Oberpullendorf             | 1.124                      | 30           | 104           | 121           | 450           | 194           | 225   |
| 17 Pilgersdorf                | 590                        | 68           | 27            | 35            | 250           | 120           | 90  |
| 18 Piringsdorf                | 311                        | 21           | 17            | 25            | 159           | 49            | 40  |
| 19 Raiding                    | 290                        | 13           | 24            | 40            | 115           | 64            | 34  |
| 20 Ritzing                    | 367                        | 27           | 74            | 47            | 88            | 48            | 83  |
| 21 Steinberg-Dörf             | 475                        | 50           | 57            | 63            | 167           | 68            | 70  |
| 22 Stoob                      | 533                        | 53           | 53            | 70            | 218           | 54            | 85  |
| 25 Unterfrauenhaid            | 226                        | 12           | 19            | 30            | 84            | 41            | 40  |
| 26 Unterrabnitz-Schwendgraben | 211                        | 15           | 15            | 15            | 108           | 30            | 28  |
| 27 Weingraben                 | 144                        | 18           | 9             | 11            | 60            | 28            | 18  |
| 23 Weppersdorf                | 697                        | 39           | 70            | 64            | 277           | 140           | 107   |



**Tabelle G2b: Wohnungen (Hauptwohnsitze) nach Bauperiode**

| Politischer Bezirk, Gemeinde  | Wohnungen (Hauptwohnsitze) |              |               |               |               |               |  |
|-------------------------------|----------------------------|--------------|---------------|---------------|---------------|---------------|--|
|                               | Insgesamt                  | Bauperiode   |               |               |               |               |  |
|                               |                            | vor 1919     | 1919 bis 1944 | 1945 bis 1960 | 1961 bis 1980 | 1981 bis 1990 | 1991 oder<br>später bzw.<br>nicht<br>rekonstruierbar |
| <b>109 Oberwart</b>           | <b>19.903</b>              | <b>2.173</b> | <b>1.567</b>  | <b>2.725</b>  | <b>7.512</b>  | <b>2.978</b>  | <b>2.948</b>   |
| 01 Bad Tatzmannsdorf          | 540                        | 33           | 28            | 47            | 219           | 76            | 137  |
| 31 Badersdorf                 | 115                        | 15           | 15            | 21            | 32            | 19            | 13   |
| 02 Bernstein                  | 862                        | 70           | 46            | 88            | 421           | 137           | 100  |
| 03 Deutsch Schützen-Eisenberg | 447                        | 64           | 63            | 66            | 134           | 65            | 55   |
| 04 Grafenschachen             | 415                        | 40           | 13            | 57            | 170           | 84            | 51   |
| 05 Großpetersdorf             | 1.420                      | 125          | 80            | 229           | 582           | 180           | 224  |
| 06 Hannersdorf                | 325                        | 76           | 34            | 39            | 110           | 42            | 24   |
| 30 Jabing                     | 259                        | 44           | 20            | 26            | 95            | 37            | 37   |
| 07 Kemeten                    | 599                        | 38           | 28            | 135           | 210           | 87            | 101  |
| 08 Kohfidisch                 | 538                        | 66           | 39            | 101           | 209           | 70            | 53   |
| 09 Litzelsdorf                | 424                        | 27           | 26            | 58            | 182           | 69            | 62   |
| 10 Loipersdorf-Kitzladen      | 397                        | 35           | 15            | 59            | 165           | 65            | 58   |
| 11 Mariasdorf                 | 460                        | 74           | 18            | 98            | 145           | 68            | 57   |
| 12 Markt Allhau               | 652                        | 121          | 40            | 62            | 188           | 158           | 83   |
| 13 Markt Neuhodis             | 262                        | 4            | 41            | 44            | 96            | 46            | 31   |
| 14 Mischendorf                | 602                        | 52           | 46            | 129           | 246           | 65            | 64   |
| 29 Neustift an der Lafnitz    | 211                        | 14           | 17            | 20            | 75            | 50            | 35   |
| 15 Oberdorf im Burgenland     | 408                        | 39           | 30            | 76            | 137           | 53            | 73   |
| 16 Oberschützen               | 811                        | 149          | 32            | 80            | 347           | 122           | 81   |
| 17 Oberwart                   | 2.833                      | 203          | 314           | 258           | 1.028         | 482           | 548  |
| 18 Pinkafeld                  | 1.928                      | 143          | 187           | 304           | 708           | 242           | 344  |
| 19 Rechnitz                   | 1.148                      | 109          | 125           | 193           | 440           | 110           | 171  |
| 20 Riedlingsdorf              | 578                        | 75           | 76            | 87            | 172           | 62            | 106  |
| 21 Rotenturm an der Pinka     | 519                        | 81           | 29            | 80            | 176           | 82            | 71   |
| 22 Schachendorf               | 330                        | 32           | 53            | 74            | 104           | 41            | 26   |
| 32 Schandorf                  | 122                        | 5            | 14            | 18            | 67            | 11            | 7  |
| 23 Stadtschlaining            | 755                        | 165          | 33            | 65            | 293           | 110           | 89   |
| 24 Unterkohlstätten           | 349                        | 24           | 15            | 31            | 173           | 73            | 33   |
| 25 Unterwart                  | 375                        | 52           | 28            | 60            | 135           | 49            | 51   |
| 26 Weiden bei Rechnitz        | 354                        | 60           | 21            | 38            | 146           | 46            | 43   |
| 27 Wiesfleck                  | 390                        | 64           | 21            | 43            | 134           | 79            | 49   |
| 28 Wolfau                     | 475                        | 74           | 20            | 39            | 173           | 98            | 71   |

**Tabelle G2c: Wohnungen (Hauptwohnsitze) und Bewohner nach Ausstattungskategorie der Wohnung**

| Politischer Bezirk,<br>Gemeinde    | Wohnungen (Hauptwohnsitze) |                |   |                |                              |               |  |               |  |               |
|------------------------------------|----------------------------|----------------|---|----------------|------------------------------|---------------|--|---------------|--|---------------|
|                                    | Insgesamt                  | Bewohner       | Ausstattungskategorie                                 |                |                              |               |  |               |  |               |
|                                    |                            |                | Zentralheizung u. Ä.,<br>Bad oder Dusche,<br>WC ('A') |                | Bad oder Dusche,<br>WC ('B') |               | WC und<br>Wasserentnahme in<br>der Wohnung ('C') |               | kein WC oder keine<br>Wasserinstallation in<br>der Wohnung ('D') |               |
|                                    |                            |                | Zu-<br>sammen   | Be-<br>wohner  | Zu-<br>sammen                | Be-<br>wohner | Zu-<br>sammen                                    | Be-<br>wohner | Zu-<br>sammen  | Be-<br>wohner |
| <b>1 Burgenland</b>                | <b>105.622</b>             | <b>274.426</b> | <b>92.539</b>   | <b>247.305</b> | <b>10.946</b>                | <b>23.706</b> | <b>633</b>                                       | <b>1.011</b>  | <b>1.504</b>   | <b>2.404</b>  |
| <b>101 Eisenstadt (Stadt)</b>      | <b>4.859</b>               | <b>11.085</b>  | <b>4.518</b>  | <b>10.395</b>  | <b>283</b>                   | <b>597</b>    | <b>29</b>  | <b>46</b>     | <b>29</b>  | <b>47</b>     |
| <b>102 Rust (Stadt)</b>            | <b>714</b>                 | <b>1.702</b>   | <b>640</b>  | <b>1.559</b>   | <b>61</b>                    | <b>123</b>    | <b>1</b>   | <b>1</b>      | <b>12</b>  | <b>19</b>     |
| <b>103 Eisenstadt-Umgebung</b>     | <b>15.428</b>              | <b>38.519</b>  | <b>13.430</b>   | <b>34.349</b>  | <b>1.757</b>                 | <b>3.782</b>  | <b>95</b>  | <b>146</b>    | <b>146</b>   | <b>242</b>    |
| 01 Breitenbrunn                    | 713                        | 1688           | 630   | 1527           | 77                           | 150           | 2  | 2             | 4  | 9             |
| 02 Donnerskirchen                  | 666                        | 1639           | 581   | 1462           | 70                           | 154           | 10   | 17            | 5  | 6             |
| 03 Großhöflein                     | 698                        | 1848           | 627   | 1701           | 59                           | 129           | 8  | 12            | 4  | 6             |
| 04 Hornstein                       | 1148                       | 2634           | 956   | 2250           | 177                          | 366           | 6  | 6             | 9  | 12            |
| 05 Klingenbach                     | 466                        | 1185           | 394   | 1042           | 63                           | 131           | 1  | 1             | 8  | 11            |
| 06 Leithaprodersdorf               | 334                        | 1174           | 289   | 1039           | 42                           | 131           | -  | -             | 3  | 4             |
| 20 Loretto                         | 146                        | 363            | 125   | 320            | 19                           | 35            | 1  | 3             | 1  | 5             |
| 07 Mörbisch am See                 | 927                        | 2.288          | 817   | 2.087          | 105                          | 195           | 4  | 5             | 1  | 1             |
| 08 Müllendorf                      | 477                        | 1.229          | 425   | 1.101          | 46                           | 122           | 2  | 2             | 4  | 4             |
| 09 Neufeld an der Leitha           | 1.302                      | 2.932          | 1.144   | 2.569          | 125                          | 292           | 6  | 10            | 27   | 61            |
| 10 Oggau am Neusiedler See         | 695                        | 1.805          | 581   | 1.570          | 92                           | 198           | 12   | 18            | 10   | 19            |
| 11 Oslip                           | 508                        | 1.318          | 423   | 1.148          | 74                           | 152           | 6  | 7             | 5  | 11            |
| 12 Purbach am Neusiedler See       | 1.048                      | 2.550          | 948   | 2.372          | 85                           | 161           | 8  | 9             | 7  | 8             |
| 13 Sankt Margarethen im Burgenland | 1.091                      | 2.727          | 945   | 2.429          | 128                          | 269           | 6  | 9             | 12   | 20            |
| 14 Schützen am Gebirge             | 516                        | 1.357          | 447   | 1.221          | 59                           | 118           | 4  | 8             | 6  | 10            |
| 15 Siegendorf                      | 1.072                      | 2.714          | 943   | 2.415          | 120                          | 284           | 2  | 4             | 7  | 11            |
| 26 Steinbrunn                      | 806                        | 1.893          | 689   | 1.652          | 110                          | 232           | 1  | 1             | 6  | 8             |
| 21 Stotzing                        | 279                        | 765            | 229   | 658            | 40                           | 89            | 4  | 9             | 6  | 9             |
| 17 Trausdorf an der Wulka          | 714                        | 1.717          | 620   | 1.534          | 87                           | 168           | 3  | 8             | 4  | 7             |
| 18 Wimpassing an der Leitha        | 443                        | 1.078          | 403   | 997            | 30                           | 69            | 2  | 2             | 8  | 10            |
| 19 Wulkaprodersdorf                | 730                        | 1.871          | 642   | 1.681          | 77                           | 175           | 5  | 8             | 6  | 7             |
| 23 Zagersdorf                      | 327                        | 900            | 301   | 833            | 23                           | 61            | 1  | 4             | 2  | 2             |
| 22 Zillingtal                      | 322                        | 844            | 271   | 741            | 49                           | 101           | 1  | 1             | 1  | 1             |
| <b>104 Güssing</b>                 | <b>9.772</b>               | <b>26.946</b>  | <b>8.318</b>  | <b>23.869</b>  | <b>1.228</b>                 | <b>2.714</b>  | <b>58</b>  | <b>90</b>     | <b>168</b>   | <b>273</b>    |
| 26 Bildein                         | 138                        | 373            | 108   | 315            | 27                           | 54            | 1  | 2             | 2  | 2             |
| 01 Bocksdorf                       | 298                        | 791            | 257   | 702            | 38                           | 85            | -  | -             | 3  | 4             |
| 02 Burgauberg-Neudauberg           | 463                        | 1.300          | 391   | 1.126          | 66                           | 167           | -  | -             | 6  | 7             |
| 03 Eberau                          | 354                        | 1.074          | 261   | 870            | 80                           | 181           | 2  | 2             | 11   | 21            |
| 04 Gerersdorf-Sulz                 | 354                        | 1.057          | 312   | 971            | 34                           | 76            | 3  | 5             | 5  | 5             |
| 20 Großmürbisch                    | 103                        | 274            | 79  | 230            | 18                           | 37            | -  | -             | 6  | 7             |
| 05 Güssing                         | 1.446                      | 3.764          | 1.320   | 3.483          | 113                          | 257           | 3  | 4             | 10   | 20            |
| 06 Güttenbach                      | 361                        | 1.026          | 305   | 911            | 54                           | 109           | -  | -             | 2  | 6             |
| 18 Hackerberg                      | 132                        | 384            | 96  | 303            | 31                           | 66            | 1  | 2             | 4  | 13            |
| 07 Heiligenbrunn                   | 307                        | 969            | 246   | 843            | 51                           | 111           | 3  | 6             | 7  | 9             |
| 24 Heugraben                       | 92                         | 250            | 75  | 207            | 13                           | 39            | 1  | 1             | 3  | 3             |
| 21 Inzenhof                        | 142                        | 336            | 107   | 278            | 29                           | 49            | -  | -             | 6  | 9             |
| 22 Kleinmürbisch                   | 83                         | 260            | 69  | 237            | 13                           | 22            | 1  | 1             | -  | -             |
| 08 Kukmim                          | 658                        | 2.034          | 553   | 1.815          | 78                           | 170           | 6  | 9             | 21   | 40            |
| 28 Moschendorf                     | 154                        | 463            | 131   | 426            | 20                           | 34            | -  | -             | 3  | 3             |
| 09 Neuberg im Burgenland           | 392                        | 1.072          | 342   | 983            | 38                           | 70            | 4  | 5             | 8  | 14            |
| 10 Neustift bei Güssing            | 217                        | 566            | 173   | 458            | 31                           | 86            | 5  | 7             | 8  | 15            |
| 11 Olbendorf                       | 548                        | 1.394          | 463   | 1.218          | 74                           | 158           | 4  | 8             | 7  | 10            |
| 12 Ollersdorf im Burgenland        | 359                        | 977            | 315   | 875            | 36                           | 87            | 3  | 7             | 5  | 8             |
| 27 Rauchwart                       | 175                        | 461            | 149   | 418            | 24                           | 41            | -  | -             | 2  | 2             |
| 25 Rohr im Burgenland              | 145                        | 394            | 113   | 317            | 29                           | 73            | 1  | 1             | 2  | 3             |
| 13 Sankt Michael im Burgenland     | 410                        | 1.100          | 366   | 994            | 39                           | 96            | 3  | 8             | 2  | 2             |
| 14 Stegersbach                     | 974                        | 2.373          | 853   | 2.115          | 96                           | 215           | 6  | 7             | 19   | 36            |
| 15 Stinatz                         | 482                        | 1.370          | 390   | 1.174          | 74                           | 173           | 4  | 5             | 14   | 18            |
| 16 Strem                           | 313                        | 944            | 271   | 846            | 39                           | 95            | -  | -             | 3  | 3             |
| 17 Tobaj                           | 464                        | 1.382          | 407   | 1.263          | 48                           | 105           | 2  | 3             | 7  | 11            |
| 23 Tschanigraben                   | 30                         | 67             | 22  | 53             | 7                            | 13            | -  | -             | 1  | 1             |
| 19 Wörterberg                      | 178                        | 491            | 144   | 438            | 28                           | 45            | 5  | 7             | 1  | 1             |
| <b>105 Jennersdorf</b>             | <b>6.486</b>               | <b>17.783</b>  | <b>5.605</b>  | <b>15.948</b>  | <b>666</b>                   | <b>1.461</b>  | <b>49</b>  | <b>80</b>     | <b>166</b>   | <b>294</b>    |
| 01 Deutsch Kaltenbrunn             | 629                        | 1.789          | 548   | 1.614          | 57                           | 134           | 7  | 9             | 17   | 32            |
| 02 Eltendorf                       | 365                        | 1.017          | 305   | 878            | 51                           | 124           | 2  | 2             | 7  | 13            |
| 03 Heiligenkreuz im Lafnitztal     | 480                        | 1.234          | 398   | 1.065          | 66                           | 143           | 4  | 5             | 12   | 21            |
| 04 Jennersdorf                     | 1.570                      | 4.153          | 1.374   | 3.748          | 142                          | 304           | 10   | 15            | 44   | 86            |
| 11 Königsdorf                      | 271                        | 757            | 239   | 700            | 27                           | 51            | 2  | 2             | 3  | 4             |
| 05 Minihof-Liebau                  | 409                        | 1.179          | 364   | 1.095          | 33                           | 62            | 2  | 7             | 10   | 15            |
| 06 Mogersdorf                      | 451                        | 1.204          | 372   | 1.024          | 66                           | 158           | 3  | 3             | 10   | 19            |
| 12 Mühlgraben                      | 143                        | 450            | 130   | 420            | 12                           | 29            | -  | -             | 1  | 1             |
| 07 Neuhaus am Klausenbach          | 351                        | 1.034          | 303   | 944            | 29                           | 63            | 4  | 5             | 15   | 22            |
| 08 Rudersdorf                      | 785                        | 2.084          | 708   | 1.929          | 58                           | 119           | 4  | 5             | 15   | 31            |
| 09 Sankt Martin an der Raab        | 742                        | 2.086          | 630   | 1.859          | 83                           | 175           | 5  | 12            | 24   | 40            |
| 10 Weichselbaum                    | 290                        | 796            | 234   | 672            | 42                           | 99            | 6  | 15            | 8  | 10            |
| <b>106 Mattersburg</b>             | <b>14.415</b>              | <b>36.823</b>  | <b>12.720</b>   | <b>33.183</b>  | <b>1.406</b>                 | <b>3.195</b>  | <b>110</b>                                       | <b>178</b>    | <b>179</b>   | <b>267</b>    |
| 16 Antau                           | 290                        | 752            | 237   | 648            | 45                           | 95            | 2  | 2             | 6  | 7             |
| 11 Bad Sauerbrunn                  | 793                        | 1.888          | 707   | 1.679          | 73                           | 183           | 5  | 11            | 8  | 15            |
| 17 Baumgarten                      | 329                        | 876            | 286   | 780            | 40                           | 92            | -  | -             | 3  | 4             |
| 01 Draßburg                        | 431                        | 1.053          | 367   | 927            | 56                           | 115           | -  | -             | 8  | 11            |

**Tabelle G2c: Wohnungen (Hauptwohnsitze) und Bewohner nach Ausstattungskategorie der Wohnung**

| Politischer Bezirk,<br>Gemeinde | Wohnungen (Hauptwohnsitze) |               |   |               |                              |               |  |               |  |               |
|---------------------------------|----------------------------|---------------|---|---------------|------------------------------|---------------|--|---------------|--|---------------|
|                                 | Insgesamt                  | Bewohner      | Ausstattungskategorie                                 |               |                              |               |  |               |  |               |
|                                 |                            |               | Zentralheizung u. Ä.,<br>Bad oder Dusche,<br>WC ('A') |               | Bad oder Dusche,<br>WC ('B') |               | WC und<br>Wasserentnahme in<br>der Wohnung ('C') |               | kein WC oder keine<br>Wasserinstallation in<br>der Wohnung ('D') |               |
|                                 |                            |               | Zu-<br>sammen   | Be-<br>wohner | Zu-<br>sammen                | Be-<br>wohner | Zu-<br>sammen                                    | Be-<br>wohner | Zu-<br>sammen  | Be-<br>wohner |
| 02 Forchtenstein                | 1.046                      | 2.755         | 887   | 2.416         | 133                          | 297           | 8  | 17            | 18   | 25            |
| 03 Hirm                         | 358                        | 907           | 309   | 814           | 42                           | 83            | -  | -             | 7  | 10            |
| 19 Krensdorf                    | 208                        | 616           | 174   | 540           | 30                           | 69            | 1  | 4             | 3  | 3             |
| 04 Loipersbach im Burgenland    | 476                        | 1.268         | 399   | 1.099         | 59                           | 132           | 10   | 20            | 8  | 17            |
| 05 Marz                         | 757                        | 2.011         | 691   | 1.873         | 50                           | 116           | 4  | 4             | 12   | 18            |
| 06 Mattersburg                  | 2.547                      | 6.238         | 2.266   | 5.583         | 246                          | 597           | 18   | 31            | 17   | 27            |
| 07 Neudörfel                    | 1.463                      | 3.568         | 1.348   | 3.312         | 98                           | 228           | 4  | 5             | 13   | 23            |
| 08 Pöttelsdorf                  | 267                        | 624           | 239   | 575           | 20                           | 39            | 2  | 2             | 6  | 8             |
| 09 Pötsching                    | 1.078                      | 2.671         | 959   | 2.435         | 99                           | 206           | 6  | 10            | 14   | 20            |
| 10 Rohrbach bei Mattersburg     | 1.003                      | 2.716         | 864   | 2.399         | 106                          | 273           | 17   | 23            | 16   | 21            |
| 12 Schattendorf                 | 969                        | 2.446         | 880   | 2.281         | 68                           | 139           | 9  | 13            | 12   | 13            |
| 13 Sieggraben                   | 472                        | 1.294         | 420   | 1.198         | 38                           | 76            | 10   | 14            | 4  | 6             |
| 14 Sigleß                       | 439                        | 1.147         | 389   | 1.048         | 40                           | 81            | 2  | 4             | 8  | 14            |
| 15 Wiesen                       | 1.031                      | 2.743         | 922   | 2.502         | 93                           | 217           | 8  | 13            | 8  | 11            |
| 18 Zemendorf-Stöttera           | 458                        | 1.250         | 376   | 1.074         | 70                           | 157           | 4  | 5             | 8  | 14            |
| <b>107 Neusiedl am See</b>      | <b>19.569</b>              | <b>51.400</b> | <b>17.504</b>   | <b>46.987</b> | <b>1.763</b>                 | <b>3.957</b>  | <b>98</b>  | <b>155</b>    | <b>204</b>   | <b>301</b>    |
| 01 Andau                        | 933                        | 2.510         | 828   | 2.282         | 94                           | 212           | 5  | 9             | 6  | 7             |
| 02 Apetlon                      | 684                        | 1.878         | 602   | 1.692         | 72                           | 173           | 3  | 5             | 7  | 8             |
| 03 Bruckneudorf                 | 1.142                      | 2.601         | 1.007   | 2.318         | 111                          | 248           | 9  | 12            | 15   | 23            |
| 04 Deutsch Jahrndorf            | 221                        | 552           | 174   | 466           | 45                           | 79            | 1  | 6             | 1  | 1             |
| 27 Edelstal                     | 249                        | 607           | 225   | 571           | 18                           | 26            | 3  | 3             | 3  | 7             |
| 05 Frauenkirchen                | 1.141                      | 2.801         | 1.021   | 2.556         | 104                          | 222           | 6  | 10            | 10   | 13            |
| 06 Gattendorf                   | 422                        | 1.113         | 371   | 1.007         | 43                           | 95            | 4  | 5             | 4  | 6             |
| 07 Gols                         | 1.246                      | 3.508         | 1.106   | 3.200         | 116                          | 270           | 8  | 9             | 16   | 29            |
| 08 Halbturn                     | 647                        | 1.879         | 569   | 1.709         | 70                           | 160           | 1  | 3             | 7  | 7             |
| 09 Illmitz                      | 872                        | 2.586         | 779   | 2.351         | 89                           | 229           | 2  | 3             | 2  | 3             |
| 10 Jois                         | 507                        | 1.304         | 472   | 1.237         | 30                           | 59            | 2  | 5             | 3  | 3             |
| 11 Kittsee                      | 777                        | 1.875         | 687   | 1.694         | 72                           | 153           | 6  | 9             | 12   | 19            |
| 12 Mönchhof                     | 808                        | 2.228         | 693   | 1.968         | 101                          | 235           | 6  | 11            | 8  | 14            |
| 25 Neudorf                      | 274                        | 729           | 240   | 657           | 27                           | 63            | -  | -             | 7  | 9             |
| 13 Neusiedl am See              | 2.283                      | 5.498         | 2.136   | 5.175         | 117                          | 270           | 4  | 8             | 26   | 45            |
| 14 Nickelsdorf                  | 632                        | 1.552         | 540   | 1.357         | 80                           | 177           | 1  | 1             | 11   | 17            |
| 15 Pama                         | 366                        | 998           | 330   | 925           | 29                           | 61            | 2  | 3             | 5  | 9             |
| 16 Pamhagen                     | 570                        | 1.752         | 520   | 1.635         | 47                           | 113           | 1  | 1             | 2  | 3             |
| 17 Parndorf                     | 1.188                      | 3.215         | 1.082   | 2.946         | 84                           | 240           | 10   | 11            | 12   | 18            |
| 18 Podersdorf am See            | 774                        | 1.982         | 720   | 1.869         | 53                           | 112           | 1  | 1             | -  | -             |
| 26 Potzneusiedl                 | 210                        | 504           | 171   | 421           | 36                           | 79            | 1  | 1             | 2  | 3             |
| 19 Sankt Andrä am Zicksee       | 501                        | 1.392         | 464   | 1.313         | 34                           | 72            | 2  | 6             | 1  | 1             |
| 20 Tadten                       | 464                        | 1.355         | 422   | 1.274         | 37                           | 71            | 1  | 1             | 4  | 9             |
| 21 Wallern im Burgenland        | 664                        | 1.980         | 589   | 1.800         | 66                           | 159           | 4  | 14            | 5  | 7             |
| 22 Weiden am See                | 778                        | 1.906         | 696   | 1.775         | 58                           | 101           | 7  | 10            | 17   | 20            |
| 23 Winden am See                | 454                        | 1.122         | 395   | 1.003         | 47                           | 106           | 6  | 6             | 6  | 7             |
| 24 Zurndorf                     | 762                        | 1.973         | 665   | 1.786         | 83                           | 172           | 2  | 2             | 12   | 13            |
| <b>108 Oberpullendorf</b>       | <b>14.476</b>              | <b>37.666</b> | <b>12.538</b>   | <b>33.905</b> | <b>1.620</b>                 | <b>3.276</b>  | <b>75</b>  | <b>109</b>    | <b>243</b>   | <b>376</b>    |
| 01 Deutschkreutz                | 1.251                      | 3.219         | 1.089   | 2.915         | 146                          | 282           | 3  | 3             | 13   | 19            |
| 02 Draßmarkt                    | 507                        | 1.405         | 463   | 1.307         | 39                           | 89            | 2  | 2             | 3  | 7             |
| 03 Frankenu-Unterpullendorf     | 483                        | 1.248         | 415   | 1.112         | 57                           | 118           | 1  | 4             | 10   | 14            |
| 04 Großwarasdorf                | 670                        | 1.630         | 570   | 1.451         | 78                           | 152           | 4  | 4             | 18   | 23            |
| 05 Horitschon                   | 718                        | 1.955         | 639   | 1.811         | 71                           | 135           | 3  | 3             | 5  | 6             |
| 06 Kaisersdorf                  | 241                        | 527           | 208   | 472           | 28                           | 47            | -  | -             | 5  | 8             |
| 07 Kobersdorf                   | 672                        | 1.823         | 605   | 1.664         | 63                           | 153           | 2  | 3             | 2  | 3             |
| 08 Lackenbach                   | 423                        | 1.096         | 385   | 1.016         | 30                           | 68            | 4  | 7             | 4  | 5             |
| 24 Lackendorf                   | 199                        | 600           | 182   | 561           | 12                           | 32            | 4  | 6             | 1  | 1             |
| 09 Lockenhaus                   | 769                        | 1.996         | 624   | 1.716         | 125                          | 243           | 6  | 10            | 14   | 27            |
| 10 Lutzmannsburg                | 398                        | 943           | 288   | 750           | 95                           | 178           | 4  | 4             | 11   | 11            |
| 11 Mannersdorf an der Rabnitz   | 734                        | 1.928         | 614   | 1.710         | 99                           | 187           | 7  | 9             | 14   | 22            |
| 12 Markt Sankt Martin           | 456                        | 1.164         | 396   | 1.036         | 47                           | 103           | 3  | 10            | 10   | 15            |
| 13 Neckenmarkt                  | 661                        | 1.704         | 595   | 1.574         | 41                           | 95            | 7  | 7             | 18   | 28            |
| 14 Neutal                       | 389                        | 1.027         | 353   | 945           | 29                           | 71            | 2  | 2             | 5  | 9             |
| 15 Nikitsch                     | 650                        | 1.553         | 537   | 1.354         | 86                           | 165           | 1  | 1             | 26   | 33            |
| 28 Oberloisdorf                 | 287                        | 794           | 238   | 707           | 41                           | 75            | -  | -             | 8  | 12            |
| 16 Oberpullendorf               | 1.124                      | 2.697         | 1.034   | 2.515         | 77                           | 159           | 3  | 4             | 10   | 19            |
| 17 Pilgersdorf                  | 590                        | 1.700         | 506   | 1.540         | 66                           | 127           | 5  | 6             | 13   | 27            |
| 18 Piringsdorf                  | 311                        | 894           | 274   | 810           | 31                           | 73            | 1  | 1             | 5  | 10            |
| 19 Raiding                      | 290                        | 788           | 260   | 730           | 23                           | 46            | 1  | 1             | 6  | 11            |
| 20 Ritzing                      | 367                        | 859           | 324   | 795           | 36                           | 56            | 1  | 1             | 6  | 7             |
| 21 Steinberg-Dörfel             | 475                        | 1.243         | 375   | 1.053         | 89                           | 172           | 4  | 7             | 7  | 11            |
| 22 Stoob                        | 533                        | 1.379         | 441   | 1.185         | 83                           | 181           | 2  | 3             | 7  | 10            |
| 25 Unterfrauenhaid              | 226                        | 684           | 189   | 596           | 31                           | 75            | 1  | 2             | 5  | 11            |
| 26 Unterrabnitz-Schwendgraben   | 211                        | 631           | 192   | 592           | 15                           | 31            | -  | -             | 4  | 8             |
| 27 Weingraben                   | 144                        | 383           | 127   | 351           | 12                           | 25            | -  | -             | 5  | 7             |
| 23 Weppersdorf                  | 697                        | 1.796         | 615   | 1.637         | 70                           | 138           | 4  | 9             | 8  | 12            |

**Tabelle G2c: Wohnungen (Hauptwohnsitze) und Bewohner nach Ausstattungskategorie der Wohnung**

| Politischer Bezirk,<br>Gemeinde | Wohnungen (Hauptwohnsitze) |               |   |               |                              |               |  |               |  |               |
|---------------------------------|----------------------------|---------------|---|---------------|------------------------------|---------------|--|---------------|--|---------------|
|                                 | Insgesamt                  | Bewohner      | Ausstattungskategorie                                 |               |                              |               |  |               |  |               |
|                                 |                            |               | Zentralheizung u. Ä.,<br>Bad oder Dusche,<br>WC ('A') |               | Bad oder Dusche,<br>WC ('B') |               | WC und<br>Wasserentnahme in<br>der Wohnung ('C') |               | kein WC oder keine<br>Wasserinstallation in<br>der Wohnung ('D') |               |
|                                 |                            |               | Zu-<br>sammen   | Be-<br>wohner | Zu-<br>sammen                | Be-<br>wohner | Zu-<br>sammen                                    | Be-<br>wohner | Zu-<br>sammen  | Be-<br>wohner |
| <b>109 Oberwart</b>             | <b>19.903</b>              | <b>52.502</b> | <b>17.266</b>   | <b>47.110</b> | <b>2.162</b>                 | <b>4.601</b>  | <b>118</b>                                       | <b>206</b>    | <b>357</b>   | <b>585</b>    |
| 01 Bad Tatzmannsdorf            | 540                        | 1.313         | 520   | 1.271         | 18                           | 37            | 1  | 2             | 1  | 3             |
| 31 Badersdorf                   | 115                        | 325           | 93  | 284           | 20                           | 37            | 1  | 3             | 1  | 1             |
| 02 Bernstein                    | 862                        | 2.369         | 757   | 2.168         | 95                           | 187           | 3  | 4             | 7  | 10            |
| 03 Deutsch Schützen-Eisenberg   | 447                        | 1.184         | 361   | 1.020         | 76                           | 151           | 2  | 3             | 8  | 10            |
| 04 Grafenschachen               | 415                        | 1.170         | 365   | 1.073         | 39                           | 82            | 4  | 6             | 7  | 9             |
| 05 Großpetersdorf               | 1.420                      | 3.499         | 1.296   | 3.236         | 90                           | 206           | 12   | 19            | 22   | 38            |
| 06 Hannersdorf                  | 325                        | 846           | 243   | 676           | 64                           | 143           | 3  | 3             | 15   | 24            |
| 30 Jabing                       | 259                        | 737           | 216   | 639           | 37                           | 91            | 2  | 2             | 4  | 5             |
| 07 Kemeten                      | 599                        | 1.529         | 521   | 1.384         | 65                           | 123           | 4  | 5             | 9  | 17            |
| 08 Kohfidisch                   | 538                        | 1.472         | 453   | 1.321         | 73                           | 131           | 3  | 10            | 9  | 10            |
| 09 Litzelsdorf                  | 424                        | 1.150         | 347   | 984           | 69                           | 156           | 2  | 2             | 6  | 8             |
| 10 Loipersdorf-Kitzladen        | 397                        | 1.260         | 350   | 1.141         | 41                           | 109           | 2  | 3             | 4  | 7             |
| 11 Mariasdorf                   | 460                        | 1.257         | 377   | 1.080         | 69                           | 154           | 6  | 10            | 8  | 13            |
| 12 Markt Allhau                 | 652                        | 1.762         | 564   | 1.602         | 70                           | 125           | -  | -             | 18   | 35            |
| 13 Markt Neuhodis               | 262                        | 735           | 218   | 644           | 38                           | 83            | 1  | 1             | 5  | 7             |
| 14 Mischendorf                  | 602                        | 1.725         | 508   | 1.529         | 81                           | 176           | 2  | 2             | 11   | 18            |
| 29 Neustift an der Lafnitz      | 211                        | 627           | 196   | 594           | 13                           | 30            | -  | -             | 2  | 3             |
| 15 Oberdorf im Burgenland       | 408                        | 1.095         | 334   | 947           | 55                           | 118           | 5  | 8             | 14   | 22            |
| 16 Oberschützen                 | 811                        | 2.269         | 734   | 2.119         | 67                           | 135           | 2  | 2             | 8  | 13            |
| 17 Oberwart                     | 2.833                      | 6.606         | 2.552   | 6.023         | 226                          | 492           | 22   | 38            | 33   | 53            |
| 18 Pinkafeld                    | 1.928                      | 4.943         | 1.777   | 4.616         | 128                          | 286           | 7  | 12            | 16   | 29            |
| 19 Rechnitz                     | 1.148                      | 3.037         | 940   | 2.545         | 186                          | 433           | 6  | 18            | 16   | 41            |
| 20 Riedlingsdorf                | 578                        | 1.613         | 510   | 1.469         | 51                           | 122           | 3  | 6             | 14   | 16            |
| 21 Rotenturm an der Pinka       | 519                        | 1.365         | 439   | 1.212         | 68                           | 138           | 3  | 5             | 9  | 10            |
| 22 Schachendorf                 | 330                        | 812           | 232   | 609           | 81                           | 180           | 2  | 6             | 15   | 17            |
| 32 Schandorf                    | 122                        | 308           | 98  | 264           | 21                           | 41            | -  | -             | 3  | 3             |
| 23 Stadtschlaining              | 755                        | 2.031         | 649   | 1.834         | 88                           | 166           | 1  | 1             | 17   | 30            |
| 24 Unterkohlstätten             | 349                        | 1.099         | 322   | 1.049         | 20                           | 36            | 2  | 4             | 5  | 10            |
| 25 Unterwart                    | 375                        | 964           | 288   | 774           | 62                           | 145           | 8  | 17            | 17   | 28            |
| 26 Weiden bei Rechnitz          | 354                        | 899           | 273   | 756           | 63                           | 113           | 2  | 2             | 16   | 28            |
| 27 Wiesfleck                    | 390                        | 1.155         | 327   | 1.023         | 40                           | 90            | 2  | 3             | 21   | 39            |
| 28 Wolfau                       | 475                        | 1.346         | 406   | 1.224         | 48                           | 85            | 5  | 9             | 16   | 28            |

**Tabelle G3a: Vergleichsübersicht 1991 - 2001; Gebäude, darunter Gebäude mit Wohnungen, nach Wohnsitzangabe**

| Politischer Bezirk,<br>Gemeinde       | Gebäude        |                |                                       | Gebäude mit Wohnungen |                |                                       |                         |               |                                       |  |               |                                       |
|---------------------------------------|----------------|----------------|---------------------------------------|-----------------------|----------------|---------------------------------------|-------------------------|---------------|---------------------------------------|--|---------------|---------------------------------------|
|                                       | 1991           | 2001           | Veränderung<br>1991 –<br>2001<br>in % | 1991                  | 2001           | Veränderung<br>1991 –<br>2001<br>in % | mit Hauptwohnsitzangabe |               |                                       | mit Neben- bzw. ohne<br>Wohnsitzangabe |               |                                       |
|                                       |                |                |                                       |                       |                |                                       | 1991                    | 2001          | Veränderung<br>1991 –<br>2001<br>in % | 1991                                   | 2001          | Veränderung<br>1991 –<br>2001<br>in % |
| <b>1 Burgenland</b>                   | <b>103.529</b> | <b>114.403</b> | <b>10,5</b>                           | <b>95.780</b>         | <b>104.624</b> | <b>9,2</b>                            | <b>79.935</b>           | <b>87.168</b> | <b>9,0</b>                            | <b>15.845</b>                          | <b>17.456</b> | <b>10,2</b>                           |
| <b>101 Eisenstadt (Stadt)</b>         | <b>2.737</b>   | <b>3.304</b>   | <b>20,7</b>                           | <b>2.410</b>          | <b>2.722</b>   | <b>12,9</b>                           | <b>2.241</b>            | <b>2.578</b>  | <b>15,0</b>                           | <b>169</b>                             | <b>144</b>    | <b>-14,8</b>                          |
| <b>102 Rust (Stadt)</b>               | <b>1.143</b>   | <b>1.182</b>   | <b>3,4</b>                            | <b>720</b>            | <b>1.085</b>   | <b>50,7</b>                           | <b>531</b>              | <b>561</b>    | <b>5,6</b>                            | <b>189</b>                             | <b>524</b>    | <b>177,2</b>                          |
| <b>103 Eisenstadt-Umgebung</b>        | <b>16.270</b>  | <b>18.043</b>  | <b>10,9</b>                           | <b>15.236</b>         | <b>16.553</b>  | <b>8,6</b>                            | <b>11.362</b>           | <b>12.872</b> | <b>13,3</b>                           | <b>3.874</b>                           | <b>3.681</b>  | <b>-5,0</b>                           |
| 01 Breitenbrunn                       | 872            | 984            | 12,8                                  | 820                   | 923            | 12,6                                  | 540                     | 618           | 14,4                                  | 280                                    | 305           | 8,9                                   |
| 02 Donnerskirchen                     | 682            | 784            | 15,0                                  | 635                   | 731            | 15,1                                  | 528                     | 597           | 13,1                                  | 107                                    | 134           | 25,2                                  |
| 03 Großhöflein                        | 573            | 669            | 16,8                                  | 539                   | 633            | 17,4                                  | 519                     | 600           | 15,6                                  | 20                                     | 33            | 65,0                                  |
| 04 Hornstein                          | 1.800          | 1.859          | 3,3                                   | 1.696                 | 1.770          | 4,4                                   | 933                     | 1.006         | 7,8                                   | 763                                    | 764           | 0,1                                   |
| 05 Klingenbach                        | 441            | 482            | 9,3                                   | 403                   | 452            | 12,2                                  | 381                     | 404           | 6,0                                   | 22                                     | 48            | 118,2                                 |
| 06 Leithaprodersdorf                  | 309            | 359            | 16,2                                  | 292                   | 338            | 15,8                                  | 272                     | 323           | 18,8                                  | 20                                     | 15            | -25,0                                 |
| 20 Loretto                            | 248            | 285            | 14,9                                  | 238                   | 269            | 13,0                                  | 98                      | 135           | 37,8                                  | 140                                    | 134           | -4,3                                  |
| 07 Mörbisch am See                    | 789            | 925            | 17,2                                  | 742                   | 781            | 5,3                                   | 659                     | 695           | 5,5                                   | 83                                     | 86            | 3,6                                   |
| 08 Müllendorf                         | 475            | 511            | 7,6                                   | 446                   | 474            | 6,3                                   | 386                     | 417           | 8,0                                   | 60                                     | 57            | -5,0                                  |
| 09 Neufeld an der Leitha              | 1.027          | 1.115          | 8,6                                   | 947                   | 948            | 0,1                                   | 583                     | 716           | 22,8                                  | 364                                    | 232           | -36,3                                 |
| 10 Oggau am Neusiedler See            | 631            | 686            | 8,7                                   | 598                   | 634            | 6,0                                   | 545                     | 580           | 6,4                                   | 53                                     | 54            | 1,9                                   |
| 11 Oslip                              | 472            | 551            | 16,7                                  | 443                   | 516            | 16,5                                  | 382                     | 459           | 20,2                                  | 61                                     | 57            | -6,6                                  |
| 12 Purbach am Neusiedler See          | 973            | 1.095          | 12,5                                  | 898                   | 1.007          | 12,1                                  | 772                     | 867           | 12,3                                  | 126                                    | 140           | 11,1                                  |
| 13 Sankt Margarethen im<br>Burgenland | 1.104          | 1.220          | 10,5                                  | 973                   | 1.086          | 11,6                                  | 849                     | 956           | 12,6                                  | 124                                    | 130           | 4,8                                   |
| 14 Schützen am Gebirge                | 503            | 547            | 8,7                                   | 456                   | 493            | 8,1                                   | 412                     | 450           | 9,2                                   | 44                                     | 43            | -2,3                                  |
| 15 Siegendorf                         | 992            | 1.071          | 8,0                                   | 896                   | 965            | 7,7                                   | 818                     | 894           | 9,3                                   | 78                                     | 71            | -9,0                                  |
| 16 Steinbrunn                         | 1.250          | 1.371          | 9,7                                   | 1.215                 | 1.325          | 9,1                                   | 542                     | 663           | 22,3                                  | 673                                    | 662           | -1,6                                  |
| 21 Stotzing                           | 257            | 293            | 14,0                                  | 246                   | 277            | 12,6                                  | 219                     | 254           | 16,0                                  | 27                                     | 23            | -14,8                                 |
| 17 Trausdorf an der Wulka             | 1.132          | 1.185          | 4,7                                   | 1.100                 | 1.018          | -7,5                                  | 552                     | 636           | 15,2                                  | 548                                    | 382           | -30,3                                 |
| 18 Wimpassing an der Leitha           | 368            | 477            | 29,6                                  | 349                   | 452            | 29,5                                  | 276                     | 352           | 27,5                                  | 73                                     | 100           | 37,0                                  |
| 19 Wulkaprodersdorf                   | 661            | 736            | 11,3                                  | 633                   | 692            | 9,3                                   | 590                     | 644           | 9,2                                   | 43                                     | 48            | 11,6                                  |
| 23 Zagersdorf                         | 336            | 359            | 6,8                                   | 315                   | 319            | 1,3                                   | 285                     | 300           | 5,3                                   | 30                                     | 19            | -36,7                                 |
| 22 Zillingtal                         | 375            | 479            | 27,7                                  | 356                   | 450            | 26,4                                  | 221                     | 306           | 38,5                                  | 135                                    | 144           | 6,7                                   |
| <b>104 Güssing</b>                    | <b>9.914</b>   | <b>10.994</b>  | <b>10,9</b>                           | <b>9.289</b>          | <b>10.176</b>  | <b>9,5</b>                            | <b>8.152</b>            | <b>8.688</b>  | <b>6,6</b>                            | <b>1.137</b>                           | <b>1.488</b>  | <b>30,9</b>                           |
| 26 Bildein                            | 154            | 169            | 9,7                                   | 144                   | 157            | 9,0                                   | 125                     | 133           | 6,4                                   | 19                                     | 24            | 26,3                                  |
| 01 Bocksdorf                          | 326            | 353            | 8,3                                   | 311                   | 323            | 3,9                                   | 268                     | 277           | 3,4                                   | 43                                     | 46            | 7,0                                   |
| 02 Burgauberg-Neudauberg              | 396            | 473            | 19,4                                  | 378                   | 436            | 15,3                                  | 337                     | 398           | 18,1                                  | 41                                     | 38            | -7,3                                  |
| 03 Eberau                             | 398            | 458            | 15,1                                  | 360                   | 419            | 16,4                                  | 299                     | 348           | 16,4                                  | 61                                     | 71            | 16,4                                  |
| 04 Gerersdorf-Sulz                    | 416            | 464            | 11,5                                  | 383                   | 432            | 12,8                                  | 323                     | 349           | 8,0                                   | 60                                     | 83            | 38,3                                  |
| 20 Großmürbisch                       | 126            | 136            | 7,9                                   | 120                   | 128            | 6,7                                   | 97                      | 102           | 5,2                                   | 23                                     | 26            | 13,0                                  |
| 05 Güssing                            | 1.190          | 1.344          | 12,9                                  | 1.046                 | 1.150          | 9,9                                   | 925                     | 1.027         | 11,0                                  | 121                                    | 123           | 1,7                                   |
| 06 Güttenbach                         | 371            | 389            | 4,9                                   | 360                   | 377            | 4,7                                   | 327                     | 337           | 3,1                                   | 33                                     | 40            | 21,2                                  |
| 18 Hackerberg                         | 137            | 155            | 13,1                                  | 119                   | 139            | 16,8                                  | 114                     | 125           | 9,6                                   | 5                                      | 14            | 180,0                                 |
| 07 Heiligenbrunn                      | 374            | 390            | 4,3                                   | 350                   | 365            | 4,3                                   | 285                     | 292           | 2,5                                   | 65                                     | 73            | 12,3                                  |
| 24 Heugraben                          | 101            | 109            | 7,9                                   | 98                    | 106            | 8,2                                   | 85                      | 90            | 5,9                                   | 13                                     | 16            | 23,1                                  |
| 21 Inzenhof                           | 169            | 177            | 4,7                                   | 163                   | 168            | 3,1                                   | 133                     | 134           | 0,8                                   | 30                                     | 34            | 13,3                                  |
| 22 Kleinmürbisch                      | 90             | 101            | 12,2                                  | 86                    | 100            | 16,3                                  | 69                      | 81            | 17,4                                  | 17                                     | 19            | 11,8                                  |
| 08 Kukmirn                            | 668            | 758            | 13,5                                  | 638                   | 708            | 11,0                                  | 547                     | 606           | 10,8                                  | 91                                     | 102           | 12,1                                  |
| 28 Moschendorf                        | 167            | 174            | 4,2                                   | 162                   | 154            | -4,9                                  | 136                     | 149           | 9,6                                   | 26                                     | 5             | -80,8                                 |
| 09 Neuberg im Burgenland              | 384            | 439            | 14,3                                  | 368                   | 422            | 14,7                                  | 360                     | 345           | -4,2                                  | 8                                      | 77            | 862,5                                 |
| 10 Neustift bei Güssing               | 245            | 251            | 2,4                                   | 238                   | 239            | 0,4                                   | 204                     | 202           | -1,0                                  | 34                                     | 37            | 8,8                                   |
| 11 Obendorf                           | 614            | 654            | 6,5                                   | 590                   | 624            | 5,8                                   | 531                     | 523           | -1,5                                  | 59                                     | 101           | 71,2                                  |
| 12 Ollersdorf im Burgenland           | 364            | 406            | 11,5                                  | 342                   | 374            | 9,4                                   | 294                     | 328           | 11,6                                  | 48                                     | 46            | -4,2                                  |
| 27 Rauchwart                          | 200            | 218            | 9,0                                   | 191                   | 207            | 8,4                                   | 177                     | 167           | -5,6                                  | 14                                     | 40            | 185,7                                 |
| 25 Rohr im Burgenland                 | 146            | 174            | 19,2                                  | 144                   | 168            | 16,7                                  | 116                     | 134           | 15,5                                  | 28                                     | 34            | 21,4                                  |
| 13 Sankt Michael im Burgenland        | 420            | 458            | 9,0                                   | 393                   | 433            | 10,2                                  | 378                     | 373           | -1,3                                  | 15                                     | 60            | 300,0                                 |
| 14 Stegersbach                        | 953            | 1.053          | 10,5                                  | 878                   | 955            | 8,8                                   | 748                     | 778           | 4,0                                   | 130                                    | 177           | 36,2                                  |
| 15 Stinatz                            | 483            | 545            | 12,8                                  | 469                   | 514            | 9,6                                   | 413                     | 464           | 12,3                                  | 56                                     | 50            | -10,7                                 |
| 16 Strem                              | 320            | 367            | 14,7                                  | 297                   | 344            | 15,8                                  | 276                     | 300           | 8,7                                   | 21                                     | 44            | 109,5                                 |
| 17 Tobaj                              | 487            | 536            | 10,1                                  | 455                   | 505            | 11,0                                  | 407                     | 434           | 6,6                                   | 48                                     | 71            | 47,9                                  |
| 23 Tschanigraben                      | 41             | 43             | 4,9                                   | 38                    | 41             | 7,9                                   | 28                      | 28            | 0,0                                   | 10                                     | 13            | 30,0                                  |
| 19 Wörterberg                         | 174            | 200            | 14,9                                  | 168                   | 188            | 11,9                                  | 150                     | 164           | 9,3                                   | 18                                     | 24            | 33,3                                  |
| <b>105 Jennersdorf</b>                | <b>6.296</b>   | <b>6.963</b>   | <b>10,6</b>                           | <b>5.872</b>          | <b>6.385</b>   | <b>8,7</b>                            | <b>5.227</b>            | <b>5.570</b>  | <b>6,6</b>                            | <b>645</b>                             | <b>815</b>    | <b>26,4</b>                           |
| 01 Deutsch Kaltenbrunn                | 600            | 665            | 10,8                                  | 583                   | 622            | 6,7                                   | 538                     | 551           | 2,4                                   | 45                                     | 71            | 57,8                                  |
| 02 Eltendorf                          | 353            | 392            | 11,0                                  | 342                   | 380            | 11,1                                  | 299                     | 324           | 8,4                                   | 43                                     | 56            | 30,2                                  |
| 03 Heiligenkreuz im Lafnitztal        | 507            | 569            | 12,2                                  | 473                   | 516            | 9,1                                   | 416                     | 428           | 2,9                                   | 57                                     | 88            | 54,4                                  |
| 04 Jennersdorf                        | 1.406          | 1.570          | 11,7                                  | 1.278                 | 1.387          | 8,5                                   | 1.146                   | 1.231         | 7,4                                   | 132                                    | 156           | 18,2                                  |
| 11 Königsdorf                         | 250            | 273            | 9,2                                   | 239                   | 247            | 3,3                                   | 214                     | 226           | 5,6                                   | 25                                     | 21            | -16,0                                 |
| 05 Minihof-Liebau                     | 395            | 439            | 11,1                                  | 361                   | 407            | 12,7                                  | 323                     | 351           | 8,7                                   | 38                                     | 56            | 47,4                                  |
| 06 Mogersdorf                         | 490            | 519            | 5,9                                   | 458                   | 477            | 4,1                                   | 395                     | 402           | 1,8                                   | 63                                     | 75            | 19,0                                  |
| 12 Mühlgraben                         | 134            | 166            | 23,9                                  | 131                   | 158            | 20,6                                  | 113                     | 134           | 18,6                                  | 18                                     | 24            | 33,3                                  |
| 07 Neuhaus am Klausenbach             | 374            | 404            | 8,0                                   | 357                   | 379            | 6,2                                   | 310                     | 325           | 4,8                                   | 47                                     | 54            | 14,9                                  |
| 08 Rudersdorf                         | 629            | 733            | 16,5                                  | 582                   | 665            | 14,3                                  | 534                     | 611           | 14,4                                  | 48                                     | 54            | 12,5                                  |
| 09 Sankt Martin an der Raab           | 807            | 869            | 7,7                                   | 741                   | 806            | 8,8                                   | 655                     | 704           | 7,5                                   | 86                                     | 102           | 18,6                                  |
| 10 Weichselbaum                       | 351            | 364            | 3,7                                   | 327                   | 341            | 4,3                                   | 284                     | 283           | -0,4                                  | 43                                     | 58            | 34,9                                  |

**Tabelle G3a: Vergleichsübersicht 1991 - 2001; Gebäude, darunter Gebäude mit Wohnungen, nach Wohnsitzangabe**

| Politischer Bezirk,<br>Gemeinde | Gebäude       |               |   | Gebäude mit Wohnungen |               |   |                         |               |   |  |              |   |
|---------------------------------|---------------|---------------|---|-----------------------|---------------|---|-------------------------|---------------|---|--|--------------|---|
|                                 | 1991          | 2001          | Ver-<br>ände-<br>rung<br>1991 –<br>2001<br>in % | 1991                  | 2001          | Ver-<br>ände-<br>rung<br>1991 –<br>2001<br>in % | mit Hauptwohnsitzangabe |               |   | mit Neben- bzw. ohne<br>Wohnsitzangabe |              |   |
|                                 |               |               |   |                       |               |   | 1991                    | 2001          | Ver-<br>ände-<br>rung<br>1991 –<br>2001<br>in % | 1991                                   | 2001         | Ver-<br>ände-<br>rung<br>1991 –<br>2001<br>in % |
| <b>106 Mattersburg</b>          | <b>13.167</b> | <b>14.519</b> | <b>10,3</b>                                     | <b>12.206</b>         | <b>13.367</b> | <b>9,5</b>                                      | <b>10.490</b>           | <b>11.568</b> | <b>10,3</b>                                     | <b>1.716</b>                           | <b>1.799</b> | <b>4,8</b>                                      |
| 16 Antau                        | 277           | 315           | 13,7  | 255                   | 291           | 14,1  | 235                     | 269           | 14,5  | 20                                     | 22           | 10,0  |
| 11 Bad Sauerbrunn               | 730           | 804           | 10,1  | 702                   | 739           | 5,3   | 540                     | 600           | 11,1  | 162                                    | 139          | -14,2   |
| 17 Baumgarten                   | 357           | 394           | 10,4  | 334                   | 363           | 8,7   | 290                     | 315           | 8,6   | 44                                     | 48           | 9,1   |
| 01 Draßburg                     | 478           | 498           | 4,2   | 437                   | 469           | 7,3   | 399                     | 406           | 1,8   | 38                                     | 63           | 65,8  |
| 02 Forchtenstein                | 1.083         | 1.170         | 8,0   | 1.032                 | 1.081         | 4,7   | 800                     | 863           | 7,9   | 232                                    | 218          | -6,0  |
| 03 Hirm                         | 337           | 353           | 4,7   | 313                   | 323           | 3,2   | 271                     | 282           | 4,1   | 42                                     | 41           | -2,4  |
| 19 Krensdorf                    | 209           | 225           | 7,7   | 196                   | 208           | 6,1   | 165                     | 190           | 15,2  | 31                                     | 18           | -41,9   |
| 04 Loipersbach im Burgenland    | 428           | 478           | 11,7  | 383                   | 434           | 13,3  | 348                     | 394           | 13,2  | 35                                     | 40           | 14,3  |
| 05 Marz                         | 660           | 732           | 10,9  | 614                   | 667           | 8,6   | 558                     | 614           | 10,0  | 56                                     | 53           | -5,4  |
| 06 Mattersburg                  | 1.900         | 2.056         | 8,2   | 1.698                 | 1.805         | 6,3   | 1.576                   | 1.695         | 7,6   | 122                                    | 110          | -9,8  |
| 07 Neudörfel                    | 1.140         | 1.377         | 20,8  | 1.022                 | 1.245         | 21,8  | 810                     | 1.000         | 23,5  | 212                                    | 245          | 15,6  |
| 08 Pöttelsdorf                  | 227           | 251           | 10,6  | 193                   | 222           | 15,0  | 174                     | 195           | 12,1  | 19                                     | 27           | 42,1  |
| 09 Pötsching                    | 1.076         | 1.263         | 17,4  | 1.014                 | 1.196         | 17,9  | 726                     | 913           | 25,8  | 288                                    | 283          | -1,7  |
| 10 Rohrbach bei Mattersburg     | 829           | 910           | 9,8   | 785                   | 857           | 9,2   | 755                     | 807           | 6,9   | 30                                     | 50           | 66,7  |
| 12 Schattendorf                 | 977           | 1.021         | 4,5   | 942                   | 968           | 2,8   | 872                     | 879           | 0,8   | 70                                     | 89           | 27,1  |
| 13 Siegraben                    | 453           | 485           | 7,1   | 426                   | 465           | 9,2   | 376                     | 402           | 6,9   | 50                                     | 63           | 26,0  |
| 14 Sigleß                       | 432           | 482           | 11,6  | 407                   | 457           | 12,3  | 344                     | 399           | 16,0  | 63                                     | 58           | -7,9  |
| 15 Wiesen                       | 1.068         | 1.143         | 7,0   | 996                   | 1.084         | 8,8   | 844                     | 919           | 8,9   | 152                                    | 165          | 8,6   |
| 18 Zemdorf-Stöttera             | 506           | 562           | 11,1  | 457                   | 493           | 7,9   | 407                     | 426           | 4,7   | 50                                     | 67           | 34,0  |
| <b>107 Neusiedl am See</b>      | <b>18.606</b> | <b>20.946</b> | <b>12,6</b>                                     | <b>17.422</b>         | <b>19.369</b> | <b>11,2</b>                                     | <b>14.269</b>           | <b>16.078</b> | <b>12,7</b>                                     | <b>3.153</b>                           | <b>3.291</b> | <b>4,4</b>                                      |
| 01 Andau                        | 868           | 931           | 7,3   | 843                   | 888           | 5,3   | 777                     | 815           | 4,9   | 66                                     | 73           | 10,6  |
| 02 Apetlon                      | 796           | 857           | 7,7   | 732                   | 799           | 9,2   | 546                     | 599           | 9,7   | 186                                    | 200          | 7,5   |
| 03 Bruckneudorf                 | 467           | 625           | 33,8  | 387                   | 534           | 38,0  | 316                     | 485           | 53,5  | 71                                     | 49           | -31,0   |
| 04 Deutsch Jahrmdorf            | 287           | 299           | 4,2   | 265                   | 267           | 0,8   | 216                     | 202           | -6,5  | 49                                     | 65           | 32,7  |
| 27 Edelstal                     | 273           | 307           | 12,5  | 259                   | 281           | 8,5   | 184                     | 221           | 20,1  | 75                                     | 60           | -20,0   |
| 05 Frauenkirchen                | 1.050         | 1.183         | 12,7  | 980                   | 1.100         | 12,2  | 867                     | 959           | 10,6  | 113                                    | 141          | 24,8  |
| 06 Gattendorf                   | 431           | 479           | 11,1  | 389                   | 428           | 10,0  | 321                     | 370           | 15,3  | 68                                     | 58           | -14,7   |
| 07 Gols                         | 1.100         | 1.248         | 13,5  | 1.036                 | 1.155         | 11,5  | 978                     | 1.075         | 9,9   | 58                                     | 80           | 37,9  |
| 08 Halbturn                     | 635           | 690           | 8,7   | 599                   | 663           | 10,7  | 534                     | 569           | 6,6   | 65                                     | 94           | 44,6  |
| 09 Illmitz                      | 851           | 975           | 14,6  | 800                   | 896           | 12,0  | 705                     | 787           | 11,6  | 95                                     | 109          | 14,7  |
| 10 Jois                         | 473           | 520           | 9,9   | 447                   | 470           | 5,1   | 380                     | 409           | 7,6   | 67                                     | 61           | -9,0  |
| 11 Kittsee                      | 800           | 859           | 7,4   | 765                   | 800           | 4,6   | 635                     | 661           | 4,1   | 130                                    | 139          | 6,9   |
| 12 Mönchhof                     | 742           | 804           | 8,4   | 698                   | 753           | 7,9   | 633                     | 694           | 9,6   | 65                                     | 59           | -9,2  |
| 25 Neudorf                      | 307           | 343           | 11,7  | 284                   | 318           | 12,0  | 218                     | 259           | 18,8  | 66                                     | 59           | -10,6   |
| 13 Neusiedl am See              | 1.680         | 2.075         | 23,5  | 1.527                 | 1.874         | 22,7  | 1.275                   | 1.589         | 24,6  | 252                                    | 285          | 13,1  |
| 14 Nickelsdorf                  | 687           | 747           | 8,7   | 650                   | 687           | 5,7   | 548                     | 576           | 5,1   | 102                                    | 111          | 8,8   |
| 15 Pama                         | 338           | 380           | 12,4  | 331                   | 368           | 11,2  | 275                     | 316           | 14,9  | 56                                     | 52           | -7,1  |
| 16 Pamhagen                     | 719           | 788           | 9,6   | 680                   | 741           | 9,0   | 505                     | 550           | 8,9   | 175                                    | 191          | 9,1   |
| 17 Parndorf                     | 1.034         | 1.245         | 20,4  | 979                   | 1.176         | 20,1  | 857                     | 1.040         | 21,4  | 122                                    | 136          | 11,5  |
| 18 Podersdorf am See            | 795           | 929           | 16,9  | 730                   | 844           | 15,6  | 528                     | 628           | 18,9  | 202                                    | 216          | 6,9   |
| 26 Potzneusiedl                 | 262           | 281           | 7,3   | 246                   | 262           | 6,5   | 184                     | 200           | 8,7   | 62                                     | 62           | 0,0   |
| 19 Sankt Andrä am Zicksee       | 611           | 657           | 7,5   | 585                   | 605           | 3,4   | 396                     | 431           | 8,8   | 189                                    | 174          | -7,9  |
| 20 Tadtten                      | 472           | 512           | 8,5   | 452                   | 487           | 7,7   | 404                     | 435           | 7,7   | 48                                     | 52           | 8,3   |
| 21 Wallern im Burgenland        | 625           | 653           | 4,5   | 597                   | 610           | 2,2   | 547                     | 562           | 2,7   | 50                                     | 48           | -4,0  |
| 22 Weiden am See                | 1.125         | 1.250         | 11,1  | 1.061                 | 1.149         | 8,3   | 535                     | 605           | 13,1  | 526                                    | 544          | 3,4   |
| 23 Winden am See                | 413           | 484           | 17,2  | 391                   | 461           | 17,9  | 306                     | 379           | 23,9  | 85                                     | 82           | -3,5  |
| 24 Zurndorf                     | 765           | 825           | 7,8   | 709                   | 753           | 6,2   | 599                     | 662           | 10,5  | 110                                    | 91           | -17,3   |
| <b>108 Oberpullendorf</b>       | <b>15.956</b> | <b>17.118</b> | <b>7,3</b>                                      | <b>14.602</b>         | <b>15.520</b> | <b>6,3</b>                                      | <b>12.120</b>           | <b>12.678</b> | <b>4,6</b>                                      | <b>2.482</b>                           | <b>2.842</b> | <b>14,5</b>                                     |
| 01 Deutschkreutz                | 1.260         | 1.340         | 6,3   | 1.193                 | 1.233         | 3,4   | 1.064                   | 1.104         | 3,8   | 129                                    | 129          | 0,0   |
| 02 Draßmarkt                    | 503           | 534           | 6,2   | 478                   | 487           | 1,9   | 415                     | 437           | 5,3   | 63                                     | 50           | -20,6   |
| 03 Frankenu-Unterpullendorf     | 598           | 637           | 6,5   | 569                   | 587           | 3,2   | 450                     | 448           | -0,4  | 119                                    | 139          | 16,8  |
| 04 Großwarasdorf                | 939           | 935           | -0,4  | 833                   | 840           | 0,8   | 657                     | 632           | -3,8  | 176                                    | 208          | 18,2  |
| 05 Horitschon                   | 662           | 713           | 7,7   | 601                   | 642           | 6,8   | 551                     | 597           | 8,3   | 50                                     | 45           | -10,0   |
| 06 Kaisersdorf                  | 338           | 364           | 7,7   | 317                   | 338           | 6,6   | 219                     | 226           | 3,2   | 98                                     | 112          | 14,3  |
| 07 Kobersdorf                   | 765           | 806           | 5,4   | 701                   | 742           | 5,8   | 544                     | 582           | 7,0   | 157                                    | 160          | 1,9   |
| 08 Lackenbach                   | 466           | 537           | 15,2  | 418                   | 459           | 9,8   | 325                     | 351           | 8,0   | 93                                     | 108          | 16,1  |
| 24 Lackendorf                   | 204           | 233           | 14,2  | 191                   | 221           | 15,7  | 170                     | 189           | 11,2  | 21                                     | 32           | 52,4  |
| 09 Lockenhaus                   | 978           | 1.014         | 3,7   | 912                   | 931           | 2,1   | 681                     | 696           | 2,2   | 231                                    | 235          | 1,7   |
| 10 Lutzmannsburg                | 450           | 497           | 10,4  | 417                   | 452           | 8,4   | 343                     | 356           | 3,8   | 74                                     | 96           | 29,7  |
| 11 Mannersdorf an der Rabnitz   | 850           | 922           | 8,5   | 788                   | 834           | 5,8   | 658                     | 693           | 5,3   | 130                                    | 141          | 8,5   |
| 12 Markt Sankt Martin           | 559           | 597           | 6,8   | 500                   | 534           | 6,8   | 383                     | 405           | 5,7   | 117                                    | 129          | 10,3  |
| 13 Neckenmarkt                  | 622           | 671           | 7,9   | 563                   | 600           | 6,6   | 519                     | 539           | 3,9   | 44                                     | 61           | 38,6  |
| 14 Neutal                       | 400           | 433           | 8,3   | 375                   | 403           | 7,5   | 323                     | 339           | 5,0   | 52                                     | 64           | 23,1  |
| 15 Nikitsch                     | 919           | 944           | 2,7   | 751                   | 880           | 17,2  | 658                     | 621           | -5,6  | 93                                     | 259          | 178,5   |
| 28 Oberloisdorf                 | 315           | 354           | 12,4  | 296                   | 312           | 5,4   | 241                     | 273           | 13,3  | 55                                     | 39           | -29,1   |
| 16 Oberpullendorf               | 935           | 1.007         | 7,7   | 785                   | 828           | 5,5   | 687                     | 739           | 7,6   | 98                                     | 89           | -9,2  |
| 17 Pilgersdorf                  | 750           | 802           | 6,9   | 693                   | 726           | 4,8   | 528                     | 562           | 6,4   | 165                                    | 164          | -0,6  |
| 18 Piringsdorf                  | 313           | 338           | 8,0   | 287                   | 300           | 4,5   | 258                     | 278           | 7,8   | 29                                     | 22           | -24,1   |
| 19 Raiding                      | 309           | 324           | 4,9   | 291                   | 306           | 5,2   | 249                     | 260           | 4,4   | 42                                     | 46           | 9,5   |
| 20 Ritzing                      | 456           | 508           | 11,4  | 438                   | 483           | 10,3  | 331                     | 339           | 2,4   | 107                                    | 144          | 34,6  |
| 21 Steinberg-Dörfel             | 565           | 631           | 11,7  | 537                   | 587           | 9,3   | 421                     | 449           | 6,7   | 116                                    | 138          | 19,0  |

**Tabelle G3a: Vergleichsübersicht 1991 - 2001; Gebäude, darunter Gebäude mit Wohnungen, nach Wohnsitzangabe**

| Politischer Bezirk,<br>Gemeinde | Gebäude       |               |   | Gebäude mit Wohnungen |               |   |                         |               |   |  |              |   |
|---------------------------------|---------------|---------------|---|-----------------------|---------------|---|-------------------------|---------------|---|--|--------------|---|
|                                 | 1991          | 2001          | Ver-<br>ände-<br>rung<br>1991 –<br>2001<br>in % | 1991                  | 2001          | Ver-<br>ände-<br>rung<br>1991 –<br>2001<br>in % | mit Hauptwohnsitzangabe |               |   | mit Neben- bzw. ohne<br>Wohnsitzangabe |              |   |
|                                 |               |               |   |                       |               |   | 1991                    | 2001          | Ver-<br>ände-<br>rung<br>1991 –<br>2001<br>in % | 1991                                   | 2001         | Ver-<br>ände-<br>rung<br>1991 –<br>2001<br>in % |
| 22 Stooß                        | 485           | 554           | 14,2  | 443                   | 491           | 10,8  | 406                     | 450           | 10,8  | 37                                     | 41           | 10,8  |
| 25 Unterfrauenhaid              | 238           | 256           | 7,6   | 217                   | 225           | 3,7   | 199                     | 209           | 5,0   | 18                                     | 16           | -11,1   |
| 26 Unterrabnitz-Schwendgraben   | 237           | 255           | 7,6   | 217                   | 228           | 5,1   | 174                     | 196           | 12,6  | 43                                     | 32           | -25,6   |
| 27 Weingraben                   | 167           | 172           | 3,0   | 148                   | 160           | 8,1   | 137                     | 135           | -1,5  | 11                                     | 25           | 127,3   |
| 23 Weppersdorf                  | 673           | 740           | 10,0  | 643                   | 691           | 7,5   | 529                     | 573           | 8,3   | 114                                    | 118          | 3,5   |
| <b>109 Oberwart</b>             | <b>19.440</b> | <b>21.334</b> | <b>9,7</b>                                      | <b>18.023</b>         | <b>19.447</b> | <b>7,9</b>                                      | <b>15.543</b>           | <b>16.575</b> | <b>6,6</b>                                      | <b>2.480</b>                           | <b>2.872</b> | <b>15,8</b>                                     |
| 01 Bad Tatzmannsdorf            | 444           | 525           | 18,2  | 403                   | 477           | 18,4  | 343                     | 410           | 19,5  | 60                                     | 67           | 11,7  |
| 31 Badersdorf                   | 121           | 132           | 9,1   | 115                   | 127           | 10,4  | 102                     | 111           | 8,8   | 13                                     | 16           | 23,1  |
| 02 Bernstein                    | 923           | 967           | 4,8   | 874                   | 905           | 3,5   | 709                     | 744           | 4,9   | 165                                    | 161          | -2,4  |
| 03 Deutsch Schützen-Eisenberg   | 514           | 572           | 11,3  | 484                   | 487           | 0,6   | 401                     | 431           | 7,5   | 83                                     | 56           | -32,5   |
| 04 Grafenschachen               | 391           | 447           | 14,3  | 371                   | 409           | 10,2  | 329                     | 367           | 11,6  | 42                                     | 42           | 0,0   |
| 05 Großpetersdorf               | 1.312         | 1.420         | 8,2   | 1.180                 | 1.261         | 6,9   | 1.060                   | 1.120         | 5,7   | 120                                    | 141          | 17,5  |
| 06 Hannersdorf                  | 445           | 472           | 6,1   | 418                   | 424           | 1,4   | 304                     | 312           | 2,6   | 114                                    | 112          | -1,8  |
| 30 Jabing                       | 295           | 324           | 9,8   | 286                   | 302           | 5,6   | 245                     | 254           | 3,7   | 41                                     | 48           | 17,1  |
| 07 Kemetten                     | 596           | 671           | 12,6  | 571                   | 640           | 12,1  | 505                     | 550           | 8,9   | 66                                     | 90           | 36,4  |
| 08 Kohfidisch                   | 591           | 647           | 9,5   | 551                   | 592           | 7,4   | 500                     | 521           | 4,2   | 51                                     | 71           | 39,2  |
| 09 Litzelsdorf                  | 426           | 482           | 13,1  | 405                   | 460           | 13,6  | 361                     | 396           | 9,7   | 44                                     | 64           | 45,5  |
| 10 Loipersdorf-Kitzladen        | 365           | 411           | 12,6  | 343                   | 382           | 11,4  | 319                     | 349           | 9,4   | 24                                     | 33           | 37,5  |
| 11 Mariasdorf                   | 480           | 512           | 6,7   | 429                   | 469           | 9,3   | 373                     | 399           | 7,0   | 56                                     | 70           | 25,0  |
| 12 Markt Allhau                 | 643           | 722           | 12,3  | 608                   | 666           | 9,5   | 527                     | 569           | 8,0   | 81                                     | 97           | 19,8  |
| 13 Markt Neuhodis               | 341           | 375           | 10,0  | 335                   | 341           | 1,8   | 278                     | 259           | -6,8  | 57                                     | 82           | 43,9  |
| 14 Mischendorf                  | 685           | 717           | 4,7   | 635                   | 665           | 4,7   | 563                     | 572           | 1,6   | 72                                     | 93           | 29,2  |
| 29 Neustift an der Lafnitz      | 175           | 212           | 21,1  | 168                   | 202           | 20,2  | 158                     | 186           | 17,7  | 10                                     | 16           | 60,0  |
| 15 Oberdorf im Burgenland       | 423           | 465           | 9,9   | 410                   | 446           | 8,8   | 355                     | 382           | 7,6   | 55                                     | 64           | 16,4  |
| 16 Oberschützen                 | 858           | 928           | 8,2   | 778                   | 832           | 6,9   | 685                     | 699           | 2,0   | 93                                     | 133          | 43,0  |
| 17 Oberwart                     | 1.953         | 2.196         | 12,4  | 1.702                 | 1.854         | 8,9   | 1.537                   | 1.699         | 10,5  | 165                                    | 155          | -6,1  |
| 18 Pinkafeld                    | 1.507         | 1.696         | 12,5  | 1.356                 | 1.531         | 12,9  | 1.256                   | 1.387         | 10,4  | 100                                    | 144          | 44,0  |
| 19 Rechnitz                     | 1.281         | 1.374         | 7,3   | 1.209                 | 1.256         | 3,9   | 960                     | 991           | 3,2   | 249                                    | 265          | 6,4   |
| 20 Riedlingsdorf                | 581           | 641           | 10,3  | 543                   | 597           | 9,9   | 476                     | 512           | 7,6   | 67                                     | 85           | 26,9  |
| 21 Rotenturm an der Pinka       | 549           | 612           | 11,5  | 506                   | 570           | 12,6  | 444                     | 482           | 8,6   | 62                                     | 88           | 41,9  |
| 22 Schachendorf                 | 445           | 450           | 1,1   | 417                   | 412           | -1,2  | 315                     | 322           | 2,2   | 102                                    | 90           | -11,8   |
| 32 Schandorf                    | 160           | 166           | 3,8   | 151                   | 150           | -0,7  | 107                     | 117           | 9,3   | 44                                     | 33           | -25,0   |
| 23 Stadtschlaining              | 851           | 928           | 9,0   | 816                   | 870           | 6,6   | 689                     | 682           | -1,0  | 127                                    | 188          | 48,0  |
| 24 Unterkohlstätten             | 388           | 406           | 4,6   | 357                   | 374           | 4,8   | 302                     | 315           | 4,3   | 55                                     | 59           | 7,3   |
| 25 Unterwart                    | 421           | 462           | 9,7   | 398                   | 443           | 11,3  | 330                     | 350           | 6,1   | 68                                     | 93           | 36,8  |
| 26 Weiden bei Rechnitz          | 456           | 477           | 4,6   | 444                   | 458           | 3,2   | 326                     | 337           | 3,4   | 118                                    | 121          | 2,5   |
| 27 Wiesfleck                    | 375           | 421           | 12,3  | 345                   | 380           | 10,1  | 304                     | 328           | 7,9   | 41                                     | 52           | 26,8  |
| 28 Wolfau                       | 445           | 504           | 13,3  | 415                   | 465           | 12,0  | 380                     | 422           | 11,1  | 35                                     | 43           | 22,9  |

**Tabelle G3b: Vergleichsübersicht 1991 - 2001; Wohnungen, darunter mit Hauptwohnsitzangabe, nach Ausstattungskategorie**

| Politischer Bezirk,<br>Gemeinde    | Wohnungen      |                |   |                         |                |   |  |               |   |  |              |   |
|------------------------------------|----------------|----------------|---|-------------------------|----------------|---|--|---------------|---|--|--------------|---|
|                                    | 1991           | 2001           | Ver-<br>ände-<br>rung<br>1991 –<br>2001<br>in % | mit Hauptwohnsitzangabe |                |   |  |               |   |  |              |   |
|                                    |                |                |   | 1991                    | 2001           | Ver-<br>ände-<br>rung<br>1991 –<br>2001<br>in % | darunter mit Ausstattungskategorie               |               |   |  |              |   |
|                                    |                |                |   |                         |                |   | mit Zentralheizung, Bad<br>(Dusche) und WC ('A') |               |   | Kein WC oder überhaupt<br>keine Wasserinstallation ('D') |              |   |
|                                    |                |                |   |                         |                |   | 1991   | 2001          | Ver-<br>ände-<br>rung<br>1991 –<br>2001<br>in % | 1991   | 2001         | Ver-<br>ände-<br>rung<br>1991 –<br>2001<br>in % |
| <b>1 Burgenland</b>                | <b>110.920</b> | <b>126.269</b> | <b>13,8</b>                                     | <b>93.010</b>           | <b>105.622</b> | <b>13,6</b>                                     | <b>64.473</b>                                    | <b>92.539</b> | <b>43,5</b>                                     | <b>6.949</b>   | <b>1.504</b> | <b>-78,4</b>                                    |
| <b>101 Eisenstadt(Stadt)</b>       | <b>4.560</b>   | <b>5.399</b>   | <b>18,4</b>                                     | <b>4.075</b>            | <b>4.859</b>   | <b>19,2</b>                                     | <b>3.220</b>                                     | <b>4.518</b>  | <b>40,3</b>                                     | <b>240</b>   | <b>29</b>    | <b>-87,9</b>                                    |
| <b>102 Rust(Stadt)</b>             | <b>828</b>     | <b>1.270</b>   | <b>53,4</b>                                     | <b>619</b>              | <b>714</b>     | <b>15,3</b>                                     | <b>452</b>                                       | <b>640</b>    | <b>41,6</b>                                     | <b>18</b>  | <b>12</b>    | <b>-33,3</b>                                    |
| <b>103 Eisenstadt-Umgebung</b>     | <b>17.402</b>  | <b>19.607</b>  | <b>12,7</b>                                     | <b>13.234</b>           | <b>15.428</b>  | <b>16,6</b>                                     | <b>9.258</b>                                     | <b>13.430</b> | <b>45,1</b>                                     | <b>773</b>   | <b>146</b>   | <b>-81,1</b>                                    |
| 01 Breitenbrunn                    | 927            | 1061           | 14,5  | 606                     | 713            | 17,7  | 456  | 630           | 38,2  | 21   | 4            | -81,0   |
| 02 Donnerskirchen                  | 696            | 818            | 17,5  | 584                     | 666            | 14,0  | 411  | 581           | 41,4  | 39   | 5            | -87,2   |
| 03 Großhöflein                     | 628            | 762            | 21,3  | 606                     | 698            | 15,2  | 440  | 627           | 42,5  | 34   | 4            | -88,2   |
| 04 Hornstein                       | 1847           | 1947           | 5,4   | 1061                    | 1148           | 8,2   | 689  | 956           | 38,8  | 65   | 9            | -86,2   |
| 05 Klingenbach                     | 429            | 526            | 22,6  | 399                     | 466            | 16,8  | 285  | 394           | 38,2  | 31   | 8            | -74,2   |
| 06 Leithaprodersdorf               | 295            | 350            | 18,6  | 274                     | 334            | 21,9  | 200  | 289           | 44,5  | 3  | 3            | 0,0   |
| 20 Loretto                         | 247            | 281            | 13,8  | 106                     | 146            | 37,7  | 77   | 125           | 62,3  | 5  | 1            | -80,0   |
| 07 Mörbisch am See                 | 922            | 1.029          | 11,6  | 828                     | 927            | 12,0  | 568  | 817           | 43,8  | 20   | 1            | -95,0   |
| 08 Müllendorf                      | 500            | 545            | 9,0   | 429                     | 477            | 11,2  | 298  | 425           | 42,6  | 38   | 4            | -89,5   |
| 09 Neufeld an der Leitha           | 1.559          | 1.563          | 0,3   | 1.166                   | 1.302          | 11,7  | 884  | 1.144         | 29,4  | 92   | 27           | -70,7   |
| 10 Oggau am Neusiedler See         | 725            | 760            | 4,8   | 662                     | 695            | 5,0   | 372  | 581           | 56,2  | 32   | 10           | -68,8   |
| 11 Oslip                           | 456            | 571            | 25,2  | 393                     | 508            | 29,3  | 262  | 423           | 61,5  | 28   | 5            | -82,1   |
| 12 Purbach am Neusiedler See       | 1.110          | 1.346          | 21,3  | 891                     | 1.048          | 17,6  | 648  | 948           | 46,3  | 50   | 7            | -86,0   |
| 13 Sankt Margarethen im Burgenland | 1.068          | 1.254          | 17,4  | 941                     | 1.091          | 15,9  | 619  | 945           | 52,7  | 52   | 12           | -76,9   |
| 14 Schützen am Gebirge             | 507            | 575            | 13,4  | 460                     | 516            | 12,2  | 332  | 447           | 34,6  | 23   | 6            | -73,9   |
| 15 Siegendorf                      | 969            | 1.162          | 19,9  | 882                     | 1.072          | 21,5  | 690  | 943           | 36,7  | 19   | 7            | -63,2   |
| 16 Steinbrunn                      | 1.291          | 1.480          | 14,6  | 604                     | 806            | 33,4  | 394  | 689           | 74,9  | 46   | 6            | -87,0   |
| 21 Stotzing                        | 269            | 307            | 14,1  | 239                     | 279            | 16,7  | 152  | 229           | 50,7  | 24   | 6            | -75,0   |
| 17 Trausdorf an der Wulka          | 1.135          | 1.108          | -2,4  | 580                     | 714            | 23,1  | 388  | 620           | 59,8  | 38   | 4            | -89,5   |
| 18 Wimpassing an der Leitha        | 382            | 553            | 44,8  | 304                     | 443            | 45,7  | 242  | 403           | 66,5  | 26   | 8            | -69,2   |
| 19 Wulkaprodersdorf                | 724            | 788            | 8,8   | 674                     | 730            | 8,3   | 457  | 642           | 40,5  | 45   | 6            | -86,7   |
| 23 Zagersdorf                      | 345            | 347            | 0,6   | 314                     | 327            | 4,1   | 247  | 301           | 21,9  | 20   | 2            | -90,0   |
| 22 Zillingtal                      | 371            | 474            | 27,8  | 231                     | 322            | 39,4  | 147  | 271           | 84,4  | 22   | 1            | -95,5   |
| <b>104 Güssing</b>                 | <b>10.377</b>  | <b>11.552</b>  | <b>11,3</b>                                     | <b>9.055</b>            | <b>9.772</b>   | <b>7,9</b>                                      | <b>6.069</b>                                     | <b>8.318</b>  | <b>37,1</b>                                     | <b>672</b>   | <b>168</b>   | <b>-75,0</b>                                    |
| 26 Bildein                         | 144            | 163            | 13,2  | 125                     | 138            | 10,4  | 70   | 108           | 54,3  | 13   | 2            | -84,6   |
| 01 Bocksdorf                       | 314            | 346            | 10,2  | 271                     | 298            | 10,0  | 183  | 257           | 40,4  | 17   | 3            | -82,4   |
| 02 Burgauberg-Neudauberg           | 406            | 517            | 27,3  | 361                     | 463            | 28,3  | 259  | 391           | 51,0  | 27   | 6            | -77,8   |
| 03 Eberau                          | 372            | 431            | 15,9  | 308                     | 354            | 14,9  | 192  | 261           | 35,9  | 34   | 11           | -67,6   |
| 04 Gerersdorf-Sulz                 | 394            | 442            | 12,2  | 332                     | 354            | 6,6   | 241  | 312           | 29,5  | 11   | 5            | -54,5   |
| 20 Großmürbisch                    | 130            | 129            | -0,8  | 104                     | 103            | -1,0  | 42   | 79            | 88,1  | 14   | 6            | -57,1   |
| 05 Güssing                         | 1.530          | 1.695          | 10,8  | 1.324                   | 1.446          | 9,2   | 1.048  | 1.320         | 26,0  | 68   | 10           | -85,3   |
| 06 Güttenbach                      | 372            | 402            | 8,1   | 339                     | 361            | 6,5   | 212  | 305           | 43,9  | 10   | 2            | -80,0   |
| 18 Hackerberg                      | 158            | 146            | -7,6  | 153                     | 132            | -13,7   | 99   | 96            | -3,0  | 17   | 4            | -76,5   |
| 07 Heiligenbrunn                   | 371            | 400            | 7,8   | 296                     | 307            | 3,7   | 197  | 246           | 24,9  | 28   | 7            | -75,0   |
| 24 Heugraben                       | 99             | 109            | 10,1  | 86                      | 92             | 7,0   | 58   | 75            | 29,3  | 8  | 3            | -62,5   |
| 21 Inzenhof                        | 171            | 180            | 5,3   | 137                     | 142            | 3,6   | 41   | 107           | 161,0   | 26   | 6            | -76,9   |
| 22 Kleinmürbisch                   | 86             | 103            | 19,8  | 69                      | 83             | 20,3  | 36   | 69            | 91,7  | 4  | -            | -   |
| 08 Kukmim                          | 674            | 763            | 13,2  | 575                     | 658            | 14,4  | 399  | 553           | 38,6  | 65   | 21           | -67,7   |
| 28 Moschendorf                     | 163            | 160            | -1,8  | 137                     | 154            | 12,4  | 88   | 131           | 48,9  | 6  | 3            | -50,0   |
| 09 Neuberg im Burgenland           | 371            | 469            | 26,4  | 363                     | 392            | 8,0   | 222  | 342           | 54,1  | 15   | 8            | -46,7   |
| 10 Neustift bei Güssing            | 250            | 256            | 2,4   | 215                     | 217            | 0,9   | 103  | 173           | 68,0  | 30   | 8            | -73,3   |
| 11 Olbendorf                       | 616            | 659            | 7,0   | 555                     | 548            | -1,3  | 366  | 463           | 26,5  | 43   | 7            | -83,7   |
| 12 Ollersdorf im Burgenland        | 439            | 407            | -7,3  | 384                     | 359            | -6,5  | 247  | 315           | 27,5  | 21   | 5            | -76,2   |
| 27 Rauchwart                       | 196            | 219            | 11,7  | 181                     | 175            | -3,3  | 117  | 149           | 27,4  | 15   | 2            | -86,7   |
| 25 Rohr im Burgenland              | 144            | 179            | 24,3  | 116                     | 145            | 25,0  | 68   | 113           | 66,2  | 10   | 2            | -80,0   |
| 13 Sankt Michael im Burgenland     | 423            | 478            | 13,0  | 400                     | 410            | 2,5   | 293  | 366           | 24,9  | 24   | 2            | -91,7   |
| 14 Stegersbach                     | 1.048          | 1.222          | 16,6  | 880                     | 974            | 10,7  | 614  | 853           | 38,9  | 62   | 19           | -69,4   |
| 15 Stinatz                         | 489            | 534            | 9,2   | 432                     | 482            | 11,6  | 266  | 390           | 46,6  | 32   | 14           | -56,3   |
| 16 Strem                           | 303            | 360            | 18,8  | 281                     | 313            | 11,4  | 206  | 271           | 31,6  | 12   | 3            | -75,0   |
| 17 Tobaj                           | 474            | 538            | 13,5  | 421                     | 464            | 10,2  | 277  | 407           | 46,9  | 46   | 7            | -84,8   |
| 23 Tschanigraben                   | 38             | 43             | 13,2  | 28                      | 30             | 7,1   | 11   | 22            | 100,0   | 4  | 1            | -75,0   |
| 19 Wörterberg                      | 202            | 202            | 0,0   | 182                     | 178            | -2,2  | 114  | 144           | 26,3  | 10   | 1            | -90,0   |
| <b>105 Jennersdorf</b>             | <b>6.539</b>   | <b>7.460</b>   | <b>14,1</b>                                     | <b>5.782</b>            | <b>6.486</b>   | <b>12,2</b>                                     | <b>3.924</b>                                     | <b>5.605</b>  | <b>42,8</b>                                     | <b>669</b>   | <b>166</b>   | <b>-75,2</b>                                    |
| 01 Deutsch Kaltenbrunn             | 629            | 712            | 13,2  | 579                     | 629            | 8,6   | 396  | 548           | 38,4  | 75   | 17           | -77,3   |
| 02 Eitendorf                       | 356            | 428            | 20,2  | 310                     | 365            | 17,7  | 181  | 305           | 68,5  | 67   | 7            | -89,6   |
| 03 Heiligenkreuz im Lafnitztal     | 525            | 592            | 12,8  | 455                     | 480            | 5,5   | 283  | 398           | 40,6  | 60   | 12           | -80,0   |
| 04 Jennersdorf                     | 1.541          | 1.782          | 15,6  | 1.387                   | 1.570          | 13,2  | 984  | 1.374         | 39,6  | 132  | 44           | -66,7   |
| 11 Königsdorf                      | 262            | 293            | 11,8  | 231                     | 271            | 17,3  | 165  | 239           | 44,8  | 24   | 3            | -87,5   |
| 05 Minihof-Liebau                  | 389            | 468            | 20,3  | 348                     | 409            | 17,5  | 270  | 364           | 34,8  | 14   | 10           | -28,6   |
| 06 Mogersdorf                      | 480            | 529            | 10,2  | 415                     | 451            | 8,7   | 242  | 372           | 53,7  | 52   | 10           | -80,8   |
| 12 Mühlgraben                      | 132            | 168            | 27,3  | 114                     | 143            | 25,4  | 90   | 130           | 44,4  | 6  | 1            | -83,3   |
| 07 Neuhaus am Klausenbach          | 374            | 413            | 10,4  | 325                     | 351            | 8,0   | 239  | 303           | 26,8  | 32   | 15           | -53,1   |
| 08 Rudersdorf                      | 747            | 870            | 16,5  | 651                     | 785            | 20,6  | 470  | 708           | 50,6  | 60   | 15           | -75,0   |
| 09 Sankt Martin an der Raab        | 769            | 851            | 10,7  | 676                     | 742            | 9,8   | 432  | 630           | 45,8  | 121  | 24           | -80,2   |
| 10 Weichselbaum                    | 335            | 354            | 5,7   | 291                     | 290            | -0,3  | 172  | 234           | 36,0  | 26   | 8            | -69,2   |



**Tabelle G3b: Vergleichsübersicht 1991 - 2001; Wohnungen, darunter mit Hauptwohnsitzangabe, nach Ausstattungskategorie**

| Politischer Bezirk,<br>Gemeinde | Wohnungen     |               |   |                         |               |   |  |               |   |  |            |   |
|---------------------------------|---------------|---------------|---|-------------------------|---------------|---|--|---------------|---|--|------------|---|
|                                 | 1991          | 2001          | Ver-<br>ände-<br>rung<br>1991 –<br>2001<br>in % | mit Hauptwohnsitzangabe |               |   |  |               |   |  |            |   |
|                                 |               |               |   | 1991                    | 2001          | Ver-<br>ände-<br>rung<br>1991 –<br>2001<br>in % | darunter mit Ausstattungskategorie               |               |   |  |            |   |
|                                 |               |               |   |                         |               |   | mit Zentralheizung, Bad<br>(Dusche) und WC ('A') |               |   | Kein WC oder überhaupt<br>keine Wasserinstallation ('D') |            |   |
|                                 |               |               |   |                         |               |   | 1991   | 2001          | Ver-<br>ände-<br>rung<br>1991 –<br>2001<br>in % | 1991   | 2001       | Ver-<br>ände-<br>rung<br>1991 –<br>2001<br>in % |
| <b>106 Mattersburg</b>          | <b>14.751</b> | <b>16.570</b> | <b>12,3</b>                                     | <b>12.724</b>           | <b>14.415</b> | <b>13,3</b>                                     | <b>9.123</b>                                     | <b>12.720</b> | <b>39,4</b>                                     | <b>944</b>   | <b>179</b> | <b>-81,0</b>                                    |
| 16 Antau                        | 278           | 318           | 14,4  | 257                     | 290           | 12,8  | 168  | 237           | 41,1  | 28   | 6          | -78,6   |
| 11 Bad Sauerbrunn               | 922           | 978           | 6,1   | 722                     | 793           | 9,8   | 531  | 707           | 33,1  | 24   | 8          | -66,7   |
| 17 Baumgarten                   | 346           | 377           | 9,0   | 301                     | 329           | 9,3   | 194  | 286           | 47,4  | 23   | 3          | -87,0   |
| 01 Draßburg                     | 447           | 500           | 11,9  | 409                     | 431           | 5,4   | 287  | 367           | 27,9  | 24   | 8          | -66,7   |
| 02 Forchtenstein                | 1.185         | 1.296         | 9,4   | 943                     | 1.046         | 10,9  | 660  | 887           | 34,4  | 55   | 18         | -67,3   |
| 03 Hirm                         | 372           | 417           | 12,1  | 321                     | 358           | 11,5  | 235  | 309           | 31,5  | 13   | 7          | -46,2   |
| 19 Krensdorf                    | 204           | 227           | 11,3  | 172                     | 208           | 20,9  | 128  | 174           | 35,9  | 9  | 3          | -66,7   |
| 04 Loipersbach im Burgenland    | 463           | 527           | 13,8  | 417                     | 476           | 14,1  | 276  | 399           | 44,6  | 44   | 8          | -81,8   |
| 05 Marz                         | 786           | 831           | 5,7   | 693                     | 757           | 9,2   | 521  | 691           | 32,6  | 45   | 12         | -73,3   |
| 06 Mattersburg                  | 2.405         | 2.749         | 14,3  | 2.188                   | 2.547         | 16,4  | 1.636  | 2.266         | 38,5  | 121  | 17         | -86,0   |
| 07 Neudörf                      | 1.488         | 1.755         | 17,9  | 1.220                   | 1.463         | 19,9  | 985  | 1.348         | 36,9  | 59   | 13         | -78,0   |
| 08 Pöttelsdorf                  | 230           | 300           | 30,4  | 206                     | 267           | 29,6  | 151  | 239           | 58,3  | 13   | 6          | -53,8   |
| 09 Pötsching                    | 1.153         | 1.368         | 18,6  | 862                     | 1.078         | 25,1  | 641  | 959           | 49,6  | 60   | 14         | -76,7   |
| 10 Rohrbach bei Mattersburg     | 961           | 1.056         | 9,9   | 927                     | 1.003         | 8,2   | 642  | 864           | 34,6  | 67   | 16         | -76,1   |
| 12 Schattendorf                 | 1.014         | 1.066         | 5,1   | 934                     | 969           | 3,7   | 634  | 880           | 38,8  | 129  | 12         | -90,7   |
| 13 Siegggraben                  | 487           | 559           | 14,8  | 430                     | 472           | 9,8   | 332  | 420           | 26,5  | 24   | 4          | -83,3   |
| 14 Sigleß                       | 447           | 504           | 12,8  | 376                     | 439           | 16,8  | 265  | 389           | 46,8  | 30   | 8          | -73,3   |
| 15 Wiesen                       | 1.068         | 1.208         | 13,1  | 908                     | 1.031         | 13,5  | 565  | 922           | 63,2  | 139  | 8          | -94,2   |
| 18 Zemendorf-Stöttera           | 495           | 534           | 7,9   | 438                     | 458           | 4,6   | 272  | 376           | 38,2  | 37   | 8          | -78,4   |
| <b>107 Neusiedl am See</b>      | <b>19.850</b> | <b>23.325</b> | <b>17,5</b>                                     | <b>16.430</b>           | <b>19.569</b> | <b>19,1</b>                                     | <b>11.175</b>                                    | <b>17.504</b> | <b>56,6</b>                                     | <b>1.204</b>   | <b>204</b> | <b>-83,1</b>                                    |
| 01 Andau                        | 896           | 1.012         | 12,9  | 822                     | 933           | 13,5  | 568  | 828           | 45,8  | 26   | 6          | -76,9   |
| 02 Apetlon                      | 771           | 896           | 16,2  | 577                     | 684           | 18,5  | 326  | 602           | 84,7  | 41   | 7          | -82,9   |
| 03 Bruckneudorf                 | 927           | 1.227         | 32,4  | 821                     | 1.142         | 39,1  | 553  | 1.007         | 82,1  | 67   | 15         | -77,6   |
| 04 Deutsch Jahrdorf             | 292           | 288           | -1,4  | 236                     | 221           | -6,4  | 135  | 174           | 28,9  | 29   | 1          | -96,6   |
| 27 Edelstal                     | 283           | 311           | 9,9   | 208                     | 249           | 19,7  | 146  | 225           | 54,1  | 15   | 3          | -80,0   |
| 05 Frauenkirchen                | 1.078         | 1.299         | 20,5  | 955                     | 1.141         | 19,5  | 616  | 1.021         | 65,7  | 91   | 10         | -89,0   |
| 06 Gattendorf                   | 422           | 485           | 14,9  | 350                     | 422           | 20,6  | 214  | 371           | 73,4  | 38   | 4          | -89,5   |
| 07 Gols                         | 1.113         | 1.335         | 19,9  | 1.053                   | 1.246         | 18,3  | 714  | 1.106         | 54,9  | 93   | 16         | -82,8   |
| 08 Halbturn                     | 655           | 749           | 14,4  | 581                     | 647           | 11,4  | 373  | 569           | 52,5  | 50   | 7          | -86,0   |
| 09 Illmitz                      | 840           | 998           | 18,8  | 739                     | 872           | 18,0  | 535  | 779           | 45,6  | 27   | 2          | -92,6   |
| 10 Jois                         | 535           | 581           | 8,6   | 460                     | 507           | 10,2  | 311  | 472           | 51,8  | 37   | 3          | -91,9   |
| 11 Kittsee                      | 910           | 971           | 6,7   | 748                     | 777           | 3,9   | 535  | 687           | 28,4  | 38   | 12         | -68,4   |
| 12 Mönchhof                     | 731           | 877           | 20,0  | 665                     | 808           | 21,5  | 453  | 693           | 53,0  | 39   | 8          | -79,5   |
| 25 Neudorf                      | 304           | 336           | 10,5  | 233                     | 274           | 17,6  | 144  | 240           | 66,7  | 22   | 7          | -68,2   |
| 13 Neusiedl am See              | 2.021         | 2.677         | 32,5  | 1.710                   | 2.283         | 33,5  | 1.307  | 2.136         | 63,4  | 113  | 26         | -77,0   |
| 14 Nickelsdorf                  | 706           | 754           | 6,8   | 597                     | 632           | 5,9   | 360  | 540           | 50,0  | 75   | 11         | -85,3   |
| 15 Pama                         | 332           | 425           | 28,0  | 276                     | 366           | 32,6  | 200  | 330           | 65,0  | 10   | 5          | -50,0   |
| 16 Pamhagen                     | 694           | 769           | 10,8  | 519                     | 570           | 9,8   | 360  | 520           | 44,4  | 12   | 2          | -83,3   |
| 17 Parndorf                     | 1.064         | 1.338         | 25,8  | 929                     | 1.188         | 27,9  | 686  | 1.082         | 57,7  | 44   | 12         | -72,7   |
| 18 Podersdorf am See            | 845           | 1.055         | 24,9  | 623                     | 774           | 24,2  | 473  | 720           | 52,2  | 29   | -          | -   |
| 26 Potzneusiedl                 | 254           | 274           | 7,9   | 191                     | 210           | 9,9   | 114  | 171           | 50,0  | 15   | 2          | -86,7   |
| 19 Sankt Andrä am Zicksee       | 614           | 677           | 10,3  | 422                     | 501           | 18,7  | 314  | 464           | 47,8  | 15   | 1          | -93,3   |
| 20 Tadtten                      | 456           | 516           | 13,2  | 408                     | 464           | 13,7  | 273  | 422           | 54,6  | 18   | 4          | -77,8   |
| 21 Wallern im Burgenland        | 602           | 718           | 19,3  | 551                     | 664           | 20,5  | 368  | 589           | 60,1  | 19   | 5          | -73,7   |
| 22 Weiden am See                | 1.218         | 1.338         | 9,9   | 679                     | 778           | 14,6  | 491  | 696           | 41,8  | 34   | 17         | -50,0   |
| 23 Winden am See                | 485           | 558           | 15,1  | 394                     | 454           | 15,2  | 166  | 395           | 138,0   | 127  | 6          | -95,3   |
| 24 Zurndorf                     | 802           | 861           | 7,4   | 683                     | 762           | 11,6  | 440  | 665           | 51,1  | 80   | 12         | -85,0   |
| <b>108 Oberpullendorf</b>       | <b>15.789</b> | <b>17.660</b> | <b>11,9</b>                                     | <b>13.130</b>           | <b>14.476</b> | <b>10,3</b>                                     | <b>8.834</b>                                     | <b>12.538</b> | <b>41,9</b>                                     | <b>1.038</b>   | <b>243</b> | <b>-76,6</b>                                    |
| 01 Deutschkreutz                | 1.348         | 1.411         | 4,7   | 1.191                   | 1.251         | 5,0   | 791  | 1.089         | 37,7  | 61   | 13         | -78,7   |
| 02 Draßmarkt                    | 492           | 564           | 14,6  | 428                     | 507           | 18,5  | 300  | 463           | 54,3  | 27   | 3          | -88,9   |
| 03 Frankenu-Unterpullendorf     | 577           | 632           | 9,5   | 456                     | 483           | 5,9   | 289  | 415           | 43,6  | 38   | 10         | -73,7   |
| 04 Großwarasdorf                | 840           | 888           | 5,7   | 660                     | 670           | 1,5   | 386  | 570           | 47,7  | 116  | 18         | -84,5   |
| 05 Horritschon                  | 684           | 772           | 12,9  | 624                     | 718           | 15,1  | 455  | 639           | 40,4  | 29   | 5          | -82,8   |
| 06 Kaisersdorf                  | 317           | 353           | 11,4  | 219                     | 241           | 10,0  | 118  | 208           | 76,3  | 38   | 5          | -86,8   |
| 07 Kobersdorf                   | 763           | 859           | 12,6  | 592                     | 672           | 13,5  | 428  | 605           | 41,4  | 23   | 2          | -91,3   |
| 08 Lackenbach                   | 469           | 536           | 14,3  | 367                     | 423           | 15,3  | 236  | 385           | 63,1  | 48   | 4          | -91,7   |
| 24 Lackendorf                   | 197           | 236           | 19,8  | 176                     | 199           | 13,1  | 147  | 182           | 23,8  | 6  | 1          | -83,3   |
| 09 Lockenhaus                   | 966           | 1.030         | 6,6   | 727                     | 769           | 5,8   | 451  | 624           | 38,4  | 79   | 14         | -82,3   |
| 10 Lutzmannsburg                | 429           | 507           | 18,2  | 354                     | 398           | 12,4  | 156  | 288           | 84,6  | 49   | 11         | -77,6   |
| 11 Mannersdorf an der Rabnitz   | 839           | 885           | 5,5   | 701                     | 734           | 4,7   | 459  | 614           | 33,8  | 60   | 14         | -76,7   |
| 12 Markt Sankt Martin           | 522           | 601           | 15,1  | 404                     | 456           | 12,9  | 288  | 396           | 37,5  | 37   | 10         | -73,0   |
| 13 Neckenmarkt                  | 615           | 727           | 18,2  | 566                     | 661           | 16,8  | 418  | 595           | 42,3  | 30   | 18         | -40,0   |
| 14 Neutal                       | 417           | 468           | 12,2  | 362                     | 389           | 7,5   | 286  | 353           | 23,4  | 11   | 5          | -54,5   |
| 15 Nikitsch                     | 769           | 918           | 19,4  | 676                     | 650           | -3,8  | 349  | 537           | 53,9  | 85   | 26         | -69,4   |
| 28 Oberloisdorf                 | 307           | 328           | 6,8   | 249                     | 287           | 15,3  | 179  | 238           | 33,0  | 12   | 8          | -33,3   |
| 16 Oberpullendorf               | 1.114         | 1.319         | 18,4  | 961                     | 1.124         | 17,0  | 742  | 1.034         | 39,4  | 34   | 10         | -70,6   |
| 17 Pilgersdorf                  | 705           | 758           | 7,5   | 540                     | 590           | 9,3   | 356  | 506           | 42,1  | 59   | 13         | -78,0   |
| 18 Piringsdorf                  | 301           | 335           | 11,3  | 270                     | 311           | 15,2  | 204  | 274           | 34,3  | 19   | 5          | -73,7   |

**Tabelle G3b: Vergleichsübersicht 1991 - 2001; Wohnungen, darunter mit Hauptwohnsitzangabe, nach Ausstattungskategorie**

| Politischer Bezirk,<br>Gemeinde | Wohnungen     |               |   |                         |               |   |  |               |   |  |            |   |
|---------------------------------|---------------|---------------|---|-------------------------|---------------|---|--|---------------|---|--|------------|---|
|                                 | 1991          | 2001          | Ver-<br>ände-<br>rung<br>1991 –<br>2001<br>in % | mit Hauptwohnsitzangabe |               |   |  |               |   |  |            |   |
|                                 |               |               |   | 1991                    | 2001          | Ver-<br>ände-<br>rung<br>1991 –<br>2001<br>in % | darunter mit Ausstattungskategorie               |               |   |  |            |   |
|                                 |               |               |   |                         |               |   | mit Zentralheizung, Bad<br>(Dusche) und WC ('A') |               |   | Kein WC oder überhaupt<br>keine Wasserinstallation ('D') |            |   |
|                                 |               |               |   |                         |               |   | 1991   | 2001          | Ver-<br>ände-<br>rung<br>1991 –<br>2001<br>in % | 1991   | 2001       | Ver-<br>ände-<br>rung<br>1991 –<br>2001<br>in % |
| 19 Raiding                      | 322           | 337           | 4,7   | 275                     | 290           | 5,5   | 197  | 260           | 32,0  | 12   | 6          | -50,0   |
| 20 Ritzing                      | 459           | 518           | 12,9  | 345                     | 367           | 6,4   | 244  | 324           | 32,8  | 13   | 6          | -53,8   |
| 21 Steinberg-Dörfel             | 555           | 618           | 11,4  | 436                     | 475           | 8,9   | 274  | 375           | 36,9  | 33   | 7          | -78,8   |
| 22 Stooß                        | 513           | 582           | 13,5  | 471                     | 533           | 13,2  | 313  | 441           | 40,9  | 24   | 7          | -70,8   |
| 25 Unterfrauenhaid              | 229           | 243           | 6,1   | 210                     | 226           | 7,6   | 138  | 189           | 37,0  | 23   | 5          | -78,3   |
| 26 Unterrabnitz-Schwendgraben   | 223           | 243           | 9,0   | 180                     | 211           | 17,2  | 137  | 192           | 40,1  | 15   | 4          | -73,3   |
| 27 Weingraben                   | 150           | 170           | 13,3  | 138                     | 144           | 4,3   | 91   | 127           | 39,6  | 18   | 5          | -72,2   |
| 23 Weppersdorf                  | 667           | 822           | 23,2  | 552                     | 697           | 26,3  | 402  | 615           | 53,0  | 39   | 8          | -79,5   |
| <b>109 Oberwart</b>             | <b>20.824</b> | <b>23.426</b> | <b>12,5</b>                                     | <b>17.961</b>           | <b>19.903</b> | <b>10,8</b>                                     | <b>12.418</b>                                    | <b>17.266</b> | <b>39,0</b>                                     | <b>1.391</b>   | <b>357</b> | <b>-74,3</b>                                    |
| 01 Bad Tatzmannsdorf            | 523           | 707           | 35,2  | 407                     | 540           | 32,7  | 357  | 520           | 45,7  | 8  | 1          | -87,5   |
| 31 Badersdorf                   | 117           | 138           | 17,9  | 104                     | 115           | 10,6  | 66   | 93            | 40,9  | 17   | 1          | -94,1   |
| 02 Bernstein                    | 972           | 1.048         | 7,8   | 790                     | 862           | 9,1   | 568  | 757           | 33,3  | 61   | 7          | -88,5   |
| 03 Deutsch Schützen-Eisenberg   | 496           | 507           | 2,2   | 412                     | 447           | 8,5   | 253  | 361           | 42,7  | 23   | 8          | -65,2   |
| 04 Grafenschachen               | 406           | 468           | 15,3  | 364                     | 415           | 14,0  | 284  | 365           | 28,5  | 13   | 7          | -46,2   |
| 05 Großpetersdorf               | 1.403         | 1.582         | 12,8  | 1.264                   | 1.420         | 12,3  | 935  | 1.296         | 38,6  | 105  | 22         | -79,0   |
| 06 Hannersdorf                  | 433           | 438           | 1,2   | 314                     | 325           | 3,5   | 181  | 243           | 34,3  | 46   | 15         | -67,4   |
| 30 Jabing                       | 294           | 307           | 4,4   | 251                     | 259           | 3,2   | 177  | 216           | 22,0  | 26   | 4          | -84,6   |
| 07 Kemetzen                     | 594           | 690           | 16,2  | 525                     | 599           | 14,1  | 325  | 521           | 60,3  | 37   | 9          | -75,7   |
| 08 Kohfidisch                   | 574           | 611           | 6,4   | 521                     | 538           | 3,3   | 352  | 453           | 28,7  | 48   | 9          | -81,3   |
| 09 Litzelsdorf                  | 453           | 490           | 8,2   | 405                     | 424           | 4,7   | 242  | 347           | 43,4  | 32   | 6          | -81,3   |
| 10 Loipersdorf-Kitzladen        | 382           | 438           | 14,7  | 354                     | 397           | 12,1  | 243  | 350           | 44,0  | 30   | 4          | -86,7   |
| 11 Mariasdorf                   | 481           | 544           | 13,1  | 422                     | 460           | 9,0   | 276  | 377           | 36,6  | 23   | 8          | -65,2   |
| 12 Markt Allhau                 | 662           | 761           | 15,0  | 572                     | 652           | 14,0  | 395  | 564           | 42,8  | 57   | 18         | -68,4   |
| 13 Markt Neuhodis               | 339           | 346           | 2,1   | 282                     | 262           | -7,1  | 167  | 218           | 30,5  | 30   | 5          | -83,3   |
| 14 Mischendorf                  | 660           | 696           | 5,5   | 584                     | 602           | 3,1   | 396  | 508           | 28,3  | 45   | 11         | -75,6   |
| 29 Neustift an der Lafnitz      | 180           | 230           | 27,8  | 170                     | 211           | 24,1  | 135  | 196           | 45,2  | 12   | 2          | -83,3   |
| 15 Oberdorf im Burgenland       | 445           | 485           | 9,0   | 381                     | 408           | 7,1   | 254  | 334           | 31,5  | 47   | 14         | -70,2   |
| 16 Oberschützen                 | 875           | 962           | 9,9   | 768                     | 811           | 5,6   | 592  | 734           | 24,0  | 48   | 8          | -83,3   |
| 17 Oberwart                     | 2.674         | 3.218         | 20,3  | 2.380                   | 2.833         | 19,0  | 1.698  | 2.552         | 50,3  | 140  | 33         | -76,4   |
| 18 Pinkafeld                    | 1.831         | 2.165         | 18,2  | 1.680                   | 1.928         | 14,8  | 1.308  | 1.777         | 35,9  | 64   | 16         | -75,0   |
| 19 Rechnitz                     | 1.329         | 1.444         | 8,7   | 1.071                   | 1.148         | 7,2   | 677  | 940           | 38,8  | 70   | 16         | -77,1   |
| 20 Riedlingsdorf                | 610           | 664           | 8,9   | 537                     | 578           | 7,6   | 363  | 510           | 40,5  | 37   | 14         | -62,2   |
| 21 Rotenturm an der Pinka       | 541           | 611           | 12,9  | 475                     | 519           | 9,3   | 315  | 439           | 39,4  | 36   | 9          | -75,0   |
| 22 Schachendorf                 | 425           | 429           | 0,9   | 317                     | 330           | 4,1   | 150  | 232           | 54,7  | 49   | 15         | -69,4   |
| 32 Schandorf                    | 151           | 156           | 3,3   | 107                     | 122           | 14,0  | 67   | 98            | 46,3  | 9  | 3          | -66,7   |
| 23 Stadtschlaining              | 898           | 960           | 6,9   | 752                     | 755           | 0,4   | 495  | 649           | 31,1  | 66   | 17         | -74,2   |
| 24 Unterkohlstätten             | 377           | 410           | 8,8   | 321                     | 349           | 8,7   | 258  | 322           | 24,8  | 23   | 5          | -78,3   |
| 25 Unterwart                    | 414           | 469           | 13,3  | 346                     | 375           | 8,4   | 195  | 288           | 47,7  | 48   | 17         | -64,6   |
| 26 Weiden bei Rechnitz          | 453           | 477           | 5,3   | 334                     | 354           | 6,0   | 198  | 273           | 37,9  | 45   | 16         | -64,4   |
| 27 Wiesfleck                    | 380           | 444           | 16,8  | 336                     | 390           | 16,1  | 208  | 327           | 57,2  | 57   | 21         | -63,2   |
| 28 Wolfau                       | 452           | 531           | 17,5  | 415                     | 475           | 14,5  | 288  | 406           | 41,0  | 39   | 16         | -59,0   |

**Tabelle B1: Gebäude und Wohnungen nach Gebäudenutzung und Eigentümer des Gebäudes, Staatsangehörigkeit**

| Gebäudeart  | Eigentümer des Gebäudes |                |                  |            |            |              |  |                              |   |                                   |  |  |  |
|---|-------------------------|----------------|------------------|------------|------------|--------------|--|------------------------------|---|-----------------------------------|--|--|--|
|   | Insgesamt               | Inländer       |                  |            |            |              |  |                              |   |                                   | Ausländer als Allein- oder Miteigentümer | darunter: "EU-" Ausländer als Allein- oder Miteigentümer |  |
|   |                         | Zusammen       | Privatperson(en) | Bund       | Land       | Gemeinde     | Andere öffentlich-rechtl. Körperschaften | Gemeinnützige Bauvereinigung | Sonstige Unternehmen (z.B.: AG, Bank, GmbH) | Andere Eigentümer (z.B.: Vereine) |  |  |  |
| <b>Insgesamt</b>  |                         |                |                  |            |            |              |  |                              |   |                                   |  |  |  |
| <b>Gebäude</b>  | <b>114.403</b>          | <b>112.820</b> | <b>105.520</b>   | <b>275</b> | <b>505</b> | <b>1.977</b> | <b>949</b>                               | <b>1.321</b>                 | <b>1.861</b>                                | <b>412</b>                        | <b>1.583</b>                             | <b>822</b>   |  |
| <b>Wohnungen</b>  | <b>126.269</b>          | <b>124.322</b> | <b>112.875</b>   | <b>324</b> | <b>613</b> | <b>1.689</b> | <b>580</b>                               | <b>6.858</b>                 | <b>1.234</b>                                | <b>149</b>                        | <b>1.947</b>                             | <b>899</b>   |  |
| <b>Wohngebäude mit 1 oder 2 Wohnungen</b>   |                         |                |                  |            |            |              |  |                              |   |                                   |  |  |  |
| Gebäude   | 100.279                 | 98.908         | 97.194           | 50         | 403        | 152          | 251                                      | 512                          | 253   | 93                                | 1.371                                    | 726  |  |
| Wohnungen   | 108.926                 | 107.477        | 105.620          | 65         | 428        | 172          | 266                                      | 546                          | 285   | 95                                | 1.449                                    | 756  |  |
| <b>Wohngebäude mit 3 bis 10 Wohnungen</b>   |                         |                |                  |            |            |              |  |                              |   |                                   |  |  |  |
| Gebäude   | 1.648                   | 1.624          | 763              | 36         | 5          | 127          | 20                                       | 587                          | 81  | 5                                 | 24                                       | 10   |  |
| Wohnungen   | 8.720                   | 8.606          | 3.319            | 165        | 22         | 706          | 107                                      | 3.864                        | 404   | 19                                | 114                                      | 46   |  |
| <b>Wohngebäude mit 11 oder mehr Wohnungen</b>   |                         |                |                  |            |            |              |  |                              |   |                                   |  |  |  |
| Gebäude   | 343                     | 331            | 115              | 4          | 3          | 36           | 2  | 160                          | 11  | -                                 | 12                                       | 2  |  |
| Wohnungen   | 5.571                   | 5.241          | 1.861            | 62         | 138        | 519          | 88                                       | 2.425                        | 148   | -                                 | 330                                      | 75   |  |
| <b>Wohngebäude für Gemeinschaften</b>   |                         |                |                  |            |            |              |  |                              |   |                                   |  |  |  |
| Gebäude   | 103                     | 103            | 33               | 3          | 11         | 10           | 20                                       | -                            | 7   | 19                                | -  | -  |  |
| Wohnungen   | 116                     | 116            | 24               | -          | 11         | 25           | 9  | -                            | 36  | 11                                | -  | -  |  |
| <b>Hotel oder ähnliches Gebäude</b>   |                         |                |                  |            |            |              |  |                              |   |                                   |  |  |  |
| Gebäude   | 1.369                   | 1.346          | 1.071            | 1          | 1          | 28           | 5  | 1                            | 229   | 10                                | 23                                       | 5  |  |
| Wohnungen   | 894                     | 879            | 719              | -          | 1          | 3            | 1  | 1                            | 149   | 5                                 | 15                                       | 5  |  |
| <b>Bürogebäude</b>  |                         |                |                  |            |            |              |  |                              |   |                                   |  |  |  |
| Gebäude   | 1.305                   | 1.288          | 479              | 58         | 35         | 234          | 74                                       | 7                            | 376   | 25                                | 17                                       | 11   |  |
| Wohnungen   | 518                     | 507            | 204              | 19         | 3          | 122          | 35                                       | 10                           | 111   | 3                                 | 11                                       | 6  |  |
| <b>Gebäude des Groß- oder Einzelhandels</b>   |                         |                |                  |            |            |              |  |                              |   |                                   |  |  |  |
| Gebäude   | 1.436                   | 1.418          | 1.093            | 2          | -          | 36           | 12                                       | 7                            | 259   | 9                                 | 18                                       | 16   |  |
| Wohnungen   | 634                     | 631            | 580              | -          | -          | 3            | 1  | 7                            | 40  | -                                 | 3  | 2  |  |
| <b>Gebäude des Verkehrs- oder Nachrichtenwesens</b>                                     |                         |                |                  |            |            |              |  |                              |   |                                   |  |  |  |
| Gebäude   | 93                      | 84             | 20               | 22         | 2          | 5            | 7  | 5                            | 21  | 2                                 | 9  | -  |  |
| Wohnungen   | 18                      | 10             | 2                | 5          | -          | -            | 1  | -                            | 2   | -                                 | 8  | -  |  |
| <b>Werkstätte, Industrie- oder Lagerhalle</b>   |                         |                |                  |            |            |              |  |                              |   |                                   |  |  |  |
| Gebäude   | 2.943                   | 2.882          | 2.154            | 26         | 11         | 150          | 29                                       | 3                            | 477   | 32                                | 61                                       | 32   |  |
| Wohnungen   | 409                     | 398            | 332              | 2          | -          | 12           | 1  | -                            | 50  | 1                                 | 11                                       | 8  |  |
| <b>Gebäude für Kultur- und Freizeitzwecke bzw. des Bildungs- oder Gesundheitswesens</b> |                         |                |                  |            |            |              |  |                              |   |                                   |  |  |  |
| Gebäude   | 708                     | 704            | 51               | 11         | 25         | 450          | 71                                       | 1                            | 20  | 75                                | 4  | -  |  |
| Wohnungen   | 144                     | 142            | 14               | 3          | 9          | 89           | 16                                       | -                            | 4   | 7                                 | 2  | -  |  |
| <b>Sonstige Gebäude</b>   |                         |                |                  |            |            |              |  |                              |   |                                   |  |  |  |
| Gebäude   | 4.176                   | 4.132          | 2.547            | 62         | 9          | 749          | 458                                      | 38                           | 127   | 142                               | 44                                       | 20   |  |
| Wohnungen   | 319                     | 315            | 200              | 3          | 1          | 38           | 55                                       | 5                            | 5   | 8                                 | 4  | 1  |  |

**Tabelle B2: Vergleich 1991-2001; Gebäude nach Wohnungsanzahl und Wohnungen sowie Bewohner nach Eigentümer des Gebäudes, Staatsangehörigkeit**

| Eigentümer des Gebäudes                | Gebäude        |                   |                |              | Wohnungen      |                        | Bewohner       |
|--|----------------|-------------------|----------------|--------------|----------------|------------------------|----------------|
|  | Zusammen       | mit ... Wohnungen |                |              | Insgesamt      | Hauptwohnsitzwohnungen |                |
|  |                | 0                 | 1 oder 2       | 3 oder mehr  |                |                        |                |
| <b>2001</b>                            |                |                   |                |              |                |                        |                |
| <b>Insgesamt</b>                       | <b>114.403</b> | <b>9.779</b>      | <b>102.498</b> | <b>2.126</b> | <b>126.269</b> | <b>105.622</b>         | <b>274.426</b> |
| Staatsangehörigkeit                    |                |                   |                |              |                |                        |                |
| Österreich                             | 112.820        | 9.645             | 101.089        | 2.086        | 124.322        | 104.195                | 270.577        |
| Sonstiger EU-Staat                     | 582            | 54                | 521            | 7            | 571            | 339                    | 748            |
| Anderer Staat (nicht EU)               | 571            | 44                | 514            | 13           | 592            | 465                    | 1.549          |
| Österr. und sonst. EU-Staat            | 226            | 13                | 209            | 4            | 249            | 197                    | 538            |
| Österr. und anderer Staat (nicht EU)   | 190            | 23                | 153            | 14           | 456            | 366                    | 893            |
| Österr., sonst. EU-Staat u. and. Staat | 6              | -                 | 4              | 2            | 71             | 55                     | 107            |
| Sonst. EU- und anderer Staat           | 8              | -                 | 8              | -            | 8              | 5                      | 14             |
| Privatperson(en)                       | 107.030        | 5.833             | 100.221        | 976          | 114.769        | 95.366                 | 251.289        |
| Staatsangehörigkeit                    |                |                   |                |              |                |                        |                |
| Österreich                             | 105.520        | 5.745             | 98.835         | 940          | 112.875        | 93.982                 | 247.561        |
| Sonstiger EU-Staat                     | 552            | 31                | 514            | 7            | 563            | 332                    | 730            |
| Anderer Staat (nicht EU)               | 550            | 35                | 505            | 10           | 572            | 452                    | 1.505          |
| Österr. und sonst. EU-Staat            | 219            | 9                 | 206            | 4            | 246            | 195                    | 534            |
| Österr. und anderer Staat (nicht EU)   | 175            | 13                | 149            | 13           | 434            | 345                    | 838            |
| Österr., sonst. EU-Staat u. and. Staat | 6              | -                 | 4              | 2            | 71             | 55                     | 107            |
| Sonst. EU- und anderer Staat           | 8              | -                 | 8              | -            | 8              | 5                      | 14             |
| Gebietskörperschaft                    | 2.757          | 1.738             | 774            | 245          | 2.626          | 2.276                  | 5.394          |
| Bund                                   | 275            | 164               | 67             | 44           | 324            | 241                    | 525            |
| Land                                   | 505            | 83                | 412            | 10           | 613            | 471                    | 1.462          |
| Gemeinde                               | 1.977          | 1.491             | 295            | 191          | 1.689          | 1.564                  | 3.407          |
| Gemeinnützige Bauvereinigung           | 1.323          | 52                | 519            | 752          | 6.877          | 6.668                  | 14.661         |
| Sonstige juristische Person            | 3.293          | 2.156             | 984            | 153          | 1.997          | 1.312                  | 3.082          |
| Staatsangehörigkeit                    |                |                   |                |              |                |                        |                |
| Österreich                             | 3.222          | 2.110             | 962            | 150          | 1.963          | 1.288                  | 3.011          |
| Sonstiger EU-Staat                     | 30             | 23                | 7              | -            | 8              | 7                      | 18             |
| Anderer Staat (nicht EU)               | 21             | 9                 | 9              | 3            | 20             | 13                     | 44             |
| Österr. und sonst. EU-Staat            | 6              | 4                 | 2              | -            | 2              | 1                      | 2              |
| Österr. und anderer Staat (nicht EU)   | 14             | 10                | 4              | -            | 4              | 3                      | 7              |
| Österr., sonst. EU-Staat u. and. Staat | -              | -                 | -              | -            | -              | -                      | -              |
| Sonst. EU- und anderer Staat           | -              | -                 | -              | -            | -              | -                      | -              |
| <b>1991</b>                            |                |                   |                |              |                |                        |                |
| <b>Insgesamt</b>                       | <b>103.529</b> | <b>7.749</b>      | <b>94.419</b>  | <b>1.361</b> | <b>110.920</b> | <b>93.010</b>          | <b>270.155</b> |
| Staatsangehörigkeit                    |                |                   |                |              |                |                        |                |
| Inländer                               | 102.417        | 7.605             | 93.482         | 1.330        | 109.629        | 92.200                 | 268.142        |
| Ausländer                              | 845            | 102               | 731            | 12           | 810            | 512                    | 1.285          |
| In- und Ausländer als Miteigentümer    | 267            | 42                | 206            | 19           | 481            | 298                    | 728            |
| Privatperson(en)                       | 97.824         | 4.445             | 92.731         | 648          | 103.387        | 86.561                 | 254.343        |
| Staatsangehörigkeit                    |                |                   |                |              |                |                        |                |
| Inländer                               | 96.784         | 4.350             | 91.812         | 622          | 102.136        | 85.784                 | 252.420        |
| Ausländer                              | 795            | 69                | 718            | 8            | 781            | 489                    | 1.226          |
| In- und Ausländer als Miteigentümer    | 245            | 26                | 201            | 18           | 470            | 288                    | 697            |
| Gebietskörperschaft                    | 2.516          | 1.538             | 632            | 346          | 3.069          | 2.676                  | 6.595          |
| Bund                                   | 480            | 230               | 134            | 116          | 776            | 587                    | 1.491          |
| Land                                   | 238            | 77                | 147            | 14           | 253            | 188                    | 597            |
| Gemeinde                               | 1.798          | 1.231             | 351            | 216          | 2.040          | 1.901                  | 4.507          |
| Gemeinnützige Bauvereinigung           | 572            | 20                | 254            | 298          | 3.157          | 2.932                  | 7.135          |
| Sonstige juristische Person            | 2.617          | 1.746             | 802            | 69           | 1.307          | 841                    | 2.082          |
| Staatsangehörigkeit                    |                |                   |                |              |                |                        |                |
| Inländer                               | 2.546          | 1.697             | 785            | 64           | 1.268          | 809                    | 1.995          |
| Ausländer                              | 49             | 33                | 12             | 4            | 28             | 22                     | 56             |
| In- und Ausländer als Miteigentümer    | 22             | 16                | 5              | 1            | 11             | 10                     | 31             |

**Tabelle B3: Gebäude nach Gebäudenutzung und Zentralheizung**

| Überwiegende Nutzung des Gebäudes  | Gebäude insgesamt | Darunter Gebäudezentralheizung |              |   |               |               |                          |                       |                     |               |                      |           |
|--|-------------------|--------------------------------|--------------|---|---------------|---------------|--------------------------|-----------------------|---------------------|---------------|----------------------|-----------|
|  |                   | zu-sammen                      | Fern-wärme   | Blockheizung/Biomassefernwärme und Hauszentralheizung |               |               |                          |                       |                     |               |                      |           |
|  |                   |                                |              | zu-sammen   | Brennstoff    |               |                          |                       |                     |               |                      |           |
|  |                   |                                |              |   | Heizöl        | Holz          | Hack-schnitzel od. Ähnl. | Kohle, Koks, Briketts | Elek-trischer Strom | Gas           | Alter-native Wärmeb. | Sonstiger |
| <b>Insgesamt</b>   |                   |                                |              |   |               |               |                          |                       |                     |               |                      |           |
| <b>Insgesamt</b>   | <b>114.403</b>    | <b>84.278</b>                  | <b>1.056</b> | <b>83.222</b>   | <b>24.763</b> | <b>18.665</b> | <b>1.471</b>             | <b>1.732</b>          | <b>6.555</b>        | <b>29.098</b> | <b>875</b>           | <b>63</b> |
| Wohngebäude mit 1 oder 2 Wohnungen   | 100.279           | 76.958                         | 814          | 76.144  | 22.549        | 18.203        | 1.213                    | 1.702                 | 5.492               | 26.108        | 823                  | 54        |
| Wohngebäude mit 3 bis 10 Wohnungen   | 1.648             | 745                            | 38           | 707   | 212           | 85            | 15                       | 4                     | 90                  | 298           | 3                    | -         |
| Wohngebäude mit 11 oder mehr Wohnungen   | 343               | 129                            | 13           | 116   | 37            | 1             | 3                        | -                     | 8                   | 67            | -                    | -         |
| Wohngebäude für Gemeinschaften   | 103               | 92                             | 7            | 85  | 25            | 4             | 3                        | -                     | 4                   | 49            | -                    | -         |
| Hotel oder ähnliches Gebäude   | 1.369             | 1.071                          | 19           | 1.052   | 485           | 85            | 24                       | 8                     | 64                  | 379           | 7                    | -         |
| Bürogebäude  | 1.305             | 1.092                          | 34           | 1.058   | 256           | 22            | 32                       | 2                     | 186                 | 551           | 9                    | -         |
| Gebäude des Groß- oder Einzelhandels   | 1.436             | 1.072                          | 34           | 1.038   | 422           | 40            | 20                       | 5                     | 98                  | 447           | 5                    | 1         |
| Gebäude des Verkehrs- oder Nachrichtenwesens                                     | 93                | 31                             | -            | 31  | 4             | 1             | -                        | -                     | 9                   | 17            | -                    | -         |
| Werkstätte, Industrie- oder Lagerhalle   | 2.943             | 1.103                          | 42           | 1.061   | 356           | 104           | 101                      | 1                     | 64                  | 422           | 7                    | 6         |
| Gebäude für Kultur- und Freizeitzwecke bzw. des Bildungs- oder Gesundheitswesens | 708               | 519                            | 27           | 492   | 129           | 3             | 25                       | -                     | 95                  | 232           | 7                    | 1         |
| Sonstige Gebäude   | 4.176             | 1.466                          | 28           | 1.438   | 288           | 117           | 35                       | 10                    | 445                 | 528           | 14                   | 1         |
| <b>darunter Blockheizung/Biomassefernwärme</b>                                   |                   |                                |              |   |               |               |                          |                       |                     |               |                      |           |
| <b>Insgesamt</b>   | <b>1.116</b>      | <b>1.116</b>                   | <b>-</b>     | <b>1.116</b>  | <b>34</b>     | <b>105</b>    | <b>897</b>               | <b>-</b>              | <b>-</b>            | <b>77</b>     | <b>3</b>             | <b>-</b>  |
| Wohngebäude mit 1 oder 2 Wohnungen   | 934               | 934                            | -            | 934   | 22            | 96            | 761                      | -                     | -                   | 52            | 3                    | -         |
| Wohngebäude mit 3 bis 10 Wohnungen   | 20                | 20                             | -            | 20  | 3             | 1             | 7                        | -                     | -                   | 9             | -                    | -         |
| Wohngebäude mit 11 oder mehr Wohnungen   | 7                 | 7                              | -            | 7   | 3             | -             | 3                        | -                     | -                   | 1             | -                    | -         |
| Wohngebäude für Gemeinschaften   | 1                 | 1                              | -            | 1   | -             | -             | 1                        | -                     | -                   | -             | -                    | -         |
| Hotel oder ähnliches Gebäude   | 14                | 14                             | -            | 14  | 1             | -             | 12                       | -                     | -                   | 1             | -                    | -         |
| Bürogebäude  | 29                | 29                             | -            | 29  | 2             | 3             | 24                       | -                     | -                   | -             | -                    | -         |
| Gebäude des Groß- oder Einzelhandels   | 12                | 12                             | -            | 12  | -             | 1             | 9                        | -                     | -                   | 2             | -                    | -         |
| Gebäude des Verkehrs- oder Nachrichtenwesens                                     | 35                | 35                             | -            | 35  | 2             | 1             | 27                       | -                     | -                   | 5             | -                    | -         |
| Werkstätte, Industrie- oder Lagerhalle   | 24                | 24                             | -            | 24  | -             | -             | 24                       | -                     | -                   | -             | -                    | -         |
| Gebäude für Kultur- und Freizeitzwecke bzw. des Bildungs- oder Gesundheitswesens | 40                | 40                             | -            | 40  | 1             | 3             | 29                       | -                     | -                   | 7             | -                    | -         |
| Sonstige Gebäude   | 902               | 902                            | -            | 902   | 173           | 90            | 418                      | 9                     | -                   | 173           | 15                   | 24        |

**Tabelle B3: Gebäude nach Gebäudenutzung und Zentralheizung**

| Überwiegende Nutzung des Gebäudes | Gebäude insgesamt | Darunter Gebäudezentralheizung |            |   |            |      |                          |                       |                     |     |                      |           |
|-----------------------------------|-------------------|--------------------------------|------------|---|------------|------|--------------------------|-----------------------|---------------------|-----|----------------------|-----------|
|                                   |                   | zu-sammen                      | Fern-wärme | Blockheizung/Biomassefernwärme und Hauszentralheizung |            |      |                          |                       |                     |     |                      |           |
|                                   |                   |                                |            | zu-sammen   | Brennstoff |      |                          |                       |                     |     |                      |           |
|                                   |                   |                                |            |   | Heizöl     | Holz | Hack-schnitzel od. Ähnl. | Kohle, Koks, Briketts | Elek-trischer Strom | Gas | Alter-native Wärmeb. | Sonstiger |

**darunter Hauszentralheizung**

|  |               |               |   |               |               |               |            |              |              |               |            |           |
|--|---------------|---------------|---|---------------|---------------|---------------|------------|--------------|--------------|---------------|------------|-----------|
| <b>Insgesamt</b>   | <b>82.106</b> | <b>82.106</b> | - | <b>82.106</b> | <b>24.729</b> | <b>18.560</b> | <b>574</b> | <b>1.732</b> | <b>6.555</b> | <b>29.021</b> | <b>872</b> | <b>63</b> |
| Wohngebäude mit 1 oder 2 Wohnungen   | 75.210        | 75.210        | - | 75.210        | 22.527        | 18.107        | 452        | 1.702        | 5.492        | 26.056        | 820        | 54        |
| Wohngebäude mit 3 bis 10 Wohnungen   | 687           | 687           | - | 687           | 209           | 84            | 8          | 4            | 90           | 289           | 3          | -         |
| Wohngebäude mit 11 oder mehr Wohnungen   | 109           | 109           | - | 109           | 34            | 1             | -          | -            | 8            | 66            | -          | -         |
| Wohngebäude für Gemeinschaften   | 84            | 84            | - | 84            | 25            | 4             | 2          | -            | 4            | 49            | -          | -         |
| Hotel oder ähnliches Gebäude   | 1.038         | 1.038         | - | 1.038         | 484           | 85            | 12         | 8            | 64           | 378           | 7          | -         |
| Bürogebäude  | 1.029         | 1.029         | - | 1.029         | 254           | 19            | 8          | 2            | 186          | 551           | 9          | -         |
| Gebäude des Groß- oder Einzelhandels   | 1.026         | 1.026         | - | 1.026         | 422           | 39            | 11         | 5            | 98           | 445           | 5          | 1         |
| Gebäude des Verkehrs- oder Nachrichtenwesens                                     | 31            | 31            | - | 31            | 4             | 1             | -          | -            | 9            | 17            | -          | -         |
| Werkstätte, Industrie- oder Lagerhalle   | 1.026         | 1.026         | - | 1.026         | 354           | 103           | 74         | 1            | 64           | 417           | 7          | 6         |
| Gebäude für Kultur- und Freizeitzwecke bzw. des Bildungs- oder Gesundheitswesens | 468           | 468           | - | 468           | 129           | 3             | 1          | -            | 95           | 232           | 7          | 1         |
| Sonstige Gebäude   | 1.398         | 1.398         | - | 1.398         | 287           | 114           | 6          | 10           | 445          | 521           | 14         | 1         |

**Tabelle B4a: Gebäude nach nachträglichen baulichen Maßnahmen, Eigentümer des Gebäudes, Staatsangehörigkeit**

| In den letzten 10 Jahren nachträglich durchgeführte bauliche Maßnahmen | Insgesamt      | Eigentümer des Gebäudes |                  |            |            |              |  |                              |   |                                   |  |  |
|--|----------------|-------------------------|------------------|------------|------------|--------------|--|------------------------------|---|-----------------------------------|--|--|
|  |                | Inländer                |                  |            |            |              |  |                              |   |                                   | Ausländer als Allein- oder Miteigentümer | darunter: "EU-" Ausländer als Allein- oder Miteigentümer |
|  |                | zusammen                | Privatperson(en) | Bund       | Land       | Gemeinde     | Andere öffentlich rechtl. Körperschaften | Gemeinnützige Bauvereinigung | Sonstige Unternehmen (z.B.: AG, Bank, GmbH) | Andere Eigentümer (z.B.: Vereine) |  |  |
| <b>Insgesamt</b>   |                |                         |                  |            |            |              |  |                              |   |                                   |  |  |
| <b>Gebäude insgesamt</b>   | <b>114.403</b> | <b>112.820</b>          | <b>105.520</b>   | <b>275</b> | <b>505</b> | <b>1.977</b> | <b>949</b>                               | <b>1.321</b>                 | <b>1.861</b>                                | <b>412</b>                        | <b>1.583</b>                             | <b>822</b>   |
| Zubau ab 4 m <sup>2</sup> (keine Privatgaragen)                        | 4.802          | 4.719                   | 4.351            | 10         | 29         | 127          | 35                                       | 5                            | 132   | 30                                | 83                                       | 43   |
| Aufstockung  | 863            | 848                     | 800              | 2          | 5          | 6            | 4  | 3                            | 22  | 6                                 | 15                                       | 6  |
| Dachgeschoßausbau  | 3.982          | 3.921                   | 3.810            | 5          | 26         | 19           | 19                                       | 4                            | 34  | 4                                 | 61                                       | 30   |
| Einbau eines Personenaufzuges  | 95             | 95                      | 57               | 4          | 2          | 2            | 9  | 2                            | 17  | 2                                 | -  | -  |
| Dachneudeckung   | 11.723         | 11.567                  | 11.020           | 31         | 48         | 196          | 97                                       | 13                           | 130   | 32                                | 156                                      | 78   |
| Erneuerung d. Fenster im überwiegenden Teil des Gebäudes               | 20.637         | 20.358                  | 19.456           | 51         | 67         | 278          | 131                                      | 73                           | 253   | 49                                | 279                                      | 113  |
| Anschluss an das Wasserleitungsnetz                                    | 2.469          | 2.420                   | 2.338            | 5          | 7          | 25           | 18                                       | 7                            | 17  | 3                                 | 49                                       | 30   |
| Anschluss an das Gasnetz   | 10.464         | 10.341                  | 9.925            | 28         | 40         | 143          | 63                                       | 17                           | 108   | 17                                | 123                                      | 58   |
| Anschluss an das Kanalnetz   | 14.536         | 14.313                  | 13.887           | 19         | 42         | 168          | 68                                       | 34                           | 74  | 21                                | 223                                      | 115  |
| Anschluss an das Fernwärmenetz   | 1.233          | 1.232                   | 1.140            | 4          | 7          | 28           | 20                                       | -                            | 18  | 15                                | 1  | -  |
| Einbau einer neuen Zentralheizung für das ganze Gebäude                | 10.282         | 10.124                  | 9.682            | 14         | 35         | 121          | 85                                       | 14                           | 152   | 21                                | 158                                      | 77   |
| Einbau "alternativer" Wärmebereitstellungssysteme                      | 2.132          | 2.110                   | 2.078            | 1          | 8          | 3            | 5  | 2                            | 7   | 6                                 | 22                                       | 17   |
| Fassadenerneuerung ohne Wärmedämmung                                   | 9.212          | 9.101                   | 8.502            | 19         | 33         | 145          | 148                                      | 26                           | 199   | 29                                | 111                                      | 50   |
| Fassadenerneuerung mit Wärmedämmung                                    | 11.170         | 11.048                  | 10.530           | 24         | 47         | 164          | 47                                       | 61                           | 144   | 31                                | 122                                      | 42   |
| Andere Wärmeschutzmaßnahmen  | 1.926          | 1.896                   | 1.797            | 3          | 17         | 25           | 18                                       | 3                            | 28  | 5                                 | 30                                       | 16   |
| Zusammenlegung von Wohnungen   | 212            | 205                     | 192              | -          | 1          | 2            | 2  | -                            | 7   | 1                                 | 7  | 3  |
| Trennung von Wohnungen   | 373            | 364                     | 349              | 1          | 1          | 3            | 3  | -                            | 7   | -                                 | 9  | 2  |
| Umwandlung von Wohnungen in Büros oder andere Arbeitsstätten           | 522            | 514                     | 395              | 9          | 6          | 30           | 19                                       | 4                            | 46  | 5                                 | 8  | 4  |
| Umwandlung von Wohnungen in Büros oder andere Arbeitsstätten           | 292            | 284                     | 261              | 3          | 1          | 3            | 5  | 2                            | 8   | 1                                 | 8  | 6  |
| Erneuerung von Wasser- und Sanitärinstallationen                       | 6.997          | 6.838                   | 6.350            | 19         | 35         | 107          | 63                                       | 7                            | 224   | 33                                | 159                                      | 80   |
| Errichtung einer Hauskläranlage  | 282            | 270                     | 257              | -          | 2          | 2            | 1  | 1                            | 4   | 3                                 | 12                                       | 10   |
| <b>darunter Wohngebäude mit 1 und 2 Wohnungen</b>                      |                |                         |                  |            |            |              |  |                              |   |                                   |  |  |
| <b>Gebäude insgesamt</b>   | <b>100.279</b> | <b>98.908</b>           | <b>97.194</b>    | <b>50</b>  | <b>403</b> | <b>152</b>   | <b>251</b>                               | <b>512</b>                   | <b>253</b>                                  | <b>93</b>                         | <b>1.371</b>                             | <b>726</b>   |
| Zubau ab 4 m <sup>2</sup> (keine Privatgaragen)                        | 4.053          | 3.981                   | 3.937            | 1          | 18         | 3            | 5  | 4                            | 11  | 2                                 | 72                                       | 39   |
| Aufstockung  | 722            | 709                     | 703              | -          | 3          | -            | -  | 1                            | 2   | -                                 | 13                                       | 6  |
| Dachgeschoßausbau  | 3.722          | 3.668                   | 3.627            | 1          | 22         | 2            | 5  | 3                            | 8   | -                                 | 54                                       | 26   |
| Einbau eines Personenaufzuges  | 32             | 32                      | 31               | -          | -          | -            | -  | 1                            | -   | -                                 | -  | -  |
| Dachneudeckung   | 10.671         | 10.531                  | 10.416           | 6          | 34         | 17           | 25                                       | 2                            | 17  | 14                                | 140                                      | 72   |
| Erneuerung d. Fenster im überwiegenden Teil des Gebäudes               | 18.966         | 18.720                  | 18.508           | 10         | 46         | 26           | 47                                       | 26                           | 38  | 19                                | 246                                      | 99   |
| Anschluss an das Wasserleitungsnetz                                    | 2.272          | 2.226                   | 2.189            | 1          | 6          | 5            | 12                                       | 6                            | 6   | 1                                 | 46                                       | 29   |
| Anschluss an das Gasnetz   | 9.657          | 9.545                   | 9.436            | 6          | 31         | 7            | 30                                       | 9                            | 24  | 2                                 | 112                                      | 53   |
| Anschluss an das Kanalnetz   | 13.703         | 13.498                  | 13.354           | 8          | 41         | 12           | 33                                       | 29                           | 16  | 5                                 | 205                                      | 109  |
| Anschluss an das Fernwärmenetz   | 1.072          | 1.072                   | 1.054            | 1          | 2          | -            | 3  | -                            | 1   | 11                                | -  | -  |
| Einbau einer neuen Zentralheizung für das ganze Gebäude                | 9.510          | 9.361                   | 9.250            | 1          | 32         | 15           | 24                                       | 7                            | 27  | 5                                 | 149                                      | 73   |
| Einbau "alternativer" Wärmebereitstellungssysteme                      | 2.018          | 1.998                   | 1.984            | -          | 8          | -            | 2  | 2                            | 2   | -                                 | 20                                       | 15   |
| Fassadenerneuerung ohne Wärmedämmung                                   | 8.048          | 7.958                   | 7.868            | 3          | 19         | 8            | 29                                       | 7                            | 19  | 5                                 | 90                                       | 42   |
| Fassadenerneuerung mit Wärmedämmung                                    | 10.290         | 10.175                  | 10.053           | 4          | 37         | 12           | 22                                       | 19                           | 17  | 11                                | 115                                      | 38   |
| Andere Wärmeschutzmaßnahmen  | 1.774          | 1.744                   | 1.711            | 1          | 11         | 12           | 5  | 2                            | 1   | 1                                 | 30                                       | 16   |
| Zusammenlegung von Wohnungen   | 175            | 169                     | 165              | -          | 1          | -            | 1  | -                            | 2   | -                                 | 6  | 2  |
| Trennung von Wohnungen   | 307            | 301                     | 297              | -          | -          | -            | 1  | -                            | 3   | -                                 | 6  | 1  |
| Umwandlung von Wohnungen in Büros oder andere Arbeitsstätten           | 247            | 241                     | 235              | -          | -          | -            | 1  | 1                            | 4   | -                                 | 6  | 2  |
| Umwandlung von Büros oder andere Arbeitsstätten in Wohnungen           | 232            | 226                     | 217              | -          | 1          | -            | 2  | 1                            | 4   | 1                                 | 6  | 5  |
| Erneuerung von Wasser- und Sanitärinstallationen                       | 6.153          | 6.007                   | 5.897            | 3          | 22         | 12           | 28                                       | 5                            | 25  | 15                                | 146                                      | 75   |
| Errichtung einer Hauskläranlage  | 258            | 247                     | 243              | -          | 1          | 1            | 1  | -                            | 1   | -                                 | 11                                       | 9  |

**Tabelle B4a: Gebäude nach nachträglichen baulichen Maßnahmen, Eigentümer des Gebäudes, Staatsangehörigkeit**

| In den letzten 10 Jahren nachträglich durchgeführte bauliche Maßnahmen | Insgesamt     | Eigentümer des Gebäudes |                  |            |           |              |  |                              |   |                                   |  |  |
|--|---------------|-------------------------|------------------|------------|-----------|--------------|--|------------------------------|---|-----------------------------------|--|--|
|  |               | Inländer                |                  |            |           |              |  |                              |   |                                   | Ausländer als Allein- oder Miteigentümer | darunter: "EU-" Ausländer als Allein- oder Miteigentümer |
|  |               | zusammen                | Privatperson(en) | Bund       | Land      | Gemeinde     | Andere öffentlich rechtl. Körperschaften | Gemeinnützige Bauvereinigung | Sonstige Unternehmen (z.B.: AG, Bank, GmbH) | Andere Eigentümer (z.B.: Vereine) |  |  |
| <b>darunter Wohngebäude mit 3 und mehr Wohnungen</b>                   |               |                         |                  |            |           |              |  |                              |   |                                   |  |  |
| <b>Gebäude insgesamt</b>   | <b>1.991</b>  | <b>1.955</b>            | <b>878</b>       | <b>40</b>  | <b>8</b>  | <b>163</b>   | <b>22</b>                                | <b>747</b>                   | <b>92</b>                                   | <b>5</b>                          | <b>36</b>                                | <b>12</b>  |
| Zubau ab 4 m <sup>2</sup> (keine Privatgaragen)                        | 50            | 48                      | 45               | -          | -         | 2            | -  | -                            | 1   | -                                 | 2  | -  |
| Aufstockung  | 23            | 23                      | 22               | -          | -         | -            | -  | 1                            | -   | -                                 | -  | -  |
| Dachgeschoßausbau  | 63            | 63                      | 56               | -          | 1         | 3            | 1  | -                            | 2   | -                                 | -  | -  |
| Einbau eines Personenaufzuges  | 5             | 5                       | 4                | -          | -         | -            | -  | 1                            | -   | -                                 | -  | -  |
| Dachneudeckung   | 219           | 214                     | 132              | 6          | 1         | 42           | 1  | 11                           | 20  | 1                                 | 5  | 2  |
| Erneuerung d. Fenster im überwiegenden Teil des Gebäudes               | 386           | 376                     | 226              | 9          | 3         | 55           | 1  | 46                           | 36  | -                                 | 10                                       | 3  |
| Anschluss an das Wasserleitungsnetz                                    | 17            | 17                      | 16               | -          | -         | -            | -  | 1                            | -   | -                                 | -  | -  |
| Anschluss an das Gasnetz   | 135           | 133                     | 82               | 3          | 1         | 27           | 3  | 7                            | 10  | -                                 | 2  | 1  |
| Anschluss an das Kanalnetz   | 68            | 65                      | 49               | 1          | -         | 6            | 2  | 5                            | 1   | 1                                 | 3  | 2  |
| Anschluss an das Fernwärmenetz   | 14            | 13                      | 13               | -          | -         | -            | -  | -                            | -   | -                                 | 1  | -  |
| Einbau einer neuen Zentralheizung für das ganze Gebäude                | 75            | 74                      | 59               | 1          | -         | 3            | 4  | 5                            | 1   | 1                                 | 1  | -  |
| Einbau "alternativer" Wärmebereitstellungssysteme                      | 24            | 24                      | 22               | -          | -         | -            | -  | -                            | 1   | 1                                 | -  | -  |
| Fassadenerneuerung ohne Wärmedämmung                                   | 160           | 156                     | 115              | 6          | -         | 6            | 2  | 18                           | 8   | 1                                 | 4  | 3  |
| Fassadenerneuerung mit Wärmedämmung                                    | 236           | 234                     | 123              | 2          | 1         | 49           | 4  | 42                           | 13  | -                                 | 2  | -  |
| Andere Wärmeschutzmaßnahmen  | 32            | 32                      | 18               | -          | 2         | 1            | 3  | 1                            | 7   | -                                 | -  | -  |
| Zusammenlegung von Wohnungen   | 17            | 17                      | 11               | -          | -         | 1            | 1  | -                            | 4   | -                                 | -  | -  |
| Trennung von Wohnungen   | 33            | 31                      | 29               | -          | -         | 1            | 1  | -                            | -   | -                                 | 2  | -  |
| Umwandlung von Wohnungen in Büros oder andere Arbeitsstätten           | 22            | 22                      | 14               | -          | -         | 1            | 2  | 2                            | 3   | -                                 | -  | -  |
| Umwandlung von Büros oder andere Arbeitsstätten in Wohnungen           | 16            | 15                      | 10               | -          | -         | 1            | 1  | 1                            | 2   | -                                 | 1  | -  |
| Erneuerung von Wasser- und Sanitärinstallationen                       | 85            | 82                      | 70               | 1          | -         | 4            | 3  | -                            | 3   | 1                                 | 3  | 1  |
| Errichtung einer Hauskläranlage  | 4             | 4                       | 3                | -          | -         | -            | -  | 1                            | -   | -                                 | -  | -  |
| <b>darunter Nichtwohngebäude</b>                                       |               |                         |                  |            |           |              |  |                              |   |                                   |  |  |
| <b>Gebäude insgesamt</b>   | <b>12.030</b> | <b>11.854</b>           | <b>7.415</b>     | <b>182</b> | <b>83</b> | <b>1.652</b> | <b>656</b>                               | <b>62</b>                    | <b>1.509</b>                                | <b>295</b>                        | <b>176</b>                               | <b>84</b>  |
| Zubau ab 4 m <sup>2</sup> (keine Privatgaragen)                        | 686           | 677                     | 365              | 9          | 9         | 121          | 28                                       | 1                            | 119   | 25                                | 9  | 4  |
| Aufstockung  | 114           | 112                     | 73               | 2          | 2         | 6            | 3  | 1                            | 20  | 5                                 | 2  | -  |
| Dachgeschoßausbau  | 194           | 187                     | 125              | 4          | 3         | 14           | 12                                       | 1                            | 24  | 4                                 | 7  | 4  |
| Einbau eines Personenaufzuges  | 54            | 54                      | 22               | 4          | 1         | 2            | 7  | -                            | 16  | 2                                 | -  | -  |
| Dachneudeckung   | 826           | 815                     | 471              | 19         | 13        | 137          | 67                                       | -                            | 92  | 16                                | 11                                       | 4  |
| Erneuerung d. Fenster im überwiegenden Teil des Gebäudes               | 1.266         | 1.243                   | 716              | 32         | 15        | 197          | 77                                       | 1                            | 178   | 27                                | 23                                       | 11   |
| Anschluss an das Wasserleitungsnetz                                    | 180           | 177                     | 133              | 4          | 1         | 20           | 6  | -                            | 11  | 2                                 | 3  | 1  |
| Anschluss an das Gasnetz   | 665           | 656                     | 405              | 19         | 8         | 108          | 28                                       | 1                            | 73  | 14                                | 9  | 4  |
| Anschluss an das Kanalnetz   | 763           | 748                     | 483              | 10         | 1         | 150          | 32                                       | -                            | 57  | 15                                | 15                                       | 4  |
| Anschluss an das Fernwärmenetz   | 147           | 147                     | 73               | 3          | 5         | 28           | 17                                       | -                            | 17  | 4                                 | -  | -  |
| Einbau einer neuen Zentralheizung für das ganze Gebäude                | 689           | 681                     | 370              | 12         | 3         | 102          | 54                                       | 2                            | 123   | 15                                | 8  | 4  |
| Einbau "alternativer" Wärmebereitstellungssysteme                      | 86            | 84                      | 70               | 1          | -         | 3            | 2  | -                            | 4   | 4                                 | 2  | 2  |
| Fassadenerneuerung ohne Wärmedämmung                                   | 995           | 978                     | 516              | 10         | 13        | 131          | 114                                      | 1                            | 171   | 22                                | 17                                       | 5  |
| Fassadenerneuerung mit Wärmedämmung                                    | 639           | 634                     | 353              | 18         | 9         | 103          | 19                                       | -                            | 113   | 19                                | 5  | 4  |
| Andere Wärmeschutzmaßnahmen  | 117           | 117                     | 66               | 2          | 4         | 12           | 9  | -                            | 20  | 4                                 | -  | -  |
| Zusammenlegung von Wohnungen   | 19            | 18                      | 16               | -          | -         | 1            | -  | -                            | 1   | -                                 | 1  | 1  |
| Trennung von Wohnungen   | 30            | 29                      | 21               | 1          | -         | 2            | 1  | -                            | 4   | -                                 | 1  | 1  |
| Umwandlung von Wohnungen in Büros oder andere Arbeitsstätten           | 250           | 248                     | 145              | 9          | 6         | 29           | 16                                       | 1                            | 38  | 4                                 | 2  | 2  |
| Umwandlung von Büros oder andere Arbeitsstätten in Wohnungen           | 44            | 43                      | 34               | 3          | -         | 2            | 2  | -                            | 2   | -                                 | 1  | 1  |
| Erneuerung von Wasser- und Sanitärinstallationen                       | 748           | 738                     | 381              | 14         | 11        | 91           | 28                                       | 2                            | 196   | 15                                | 10                                       | 4  |
| Errichtung einer Hauskläranlage  | 19            | 18                      | 11               | -          | 1         | 1            | -  | -                            | 3   | 2                                 | 1  | 1  |



**Tabelle B4b: Wohnungen nach nachträglichen baulichen Maßnahmen, Eigentümer des Gebäudes, Staatsangehörigkeit**

| In den letzten 10 Jahren nachträglich durchgeführte bauliche Maßnahmen | Insgesamt      | Eigentümer des Gebäudes |                  |            |            |              |  |                              |   |                                   |  |  |
|--|----------------|-------------------------|------------------|------------|------------|--------------|--|------------------------------|---|-----------------------------------|--|--|
|  |                | Inländer                |                  |            |            |              |  |                              |   |                                   | Ausländer als Allein- oder Miteigentümer | darunter: "EU-" Ausländer als Allein- oder Miteigentümer |
|  |                | zusammen                | Privatperson(en) | Bund       | Land       | Gemeinde     | Andere öffentlich rechtl. Körperschaften | Gemeinnützige Bauvereinigung | Sonstige Unternehmen (z.B.: AG, Bank, GmbH) | Andere Eigentümer (z.B.: Vereine) |  |  |
| <b>Insgesamt</b>   |                |                         |                  |            |            |              |  |                              |   |                                   |  |  |
| <b>Wohnungen insgesamt</b>   | <b>126.269</b> | <b>124.322</b>          | <b>112.875</b>   | <b>324</b> | <b>613</b> | <b>1.689</b> | <b>580</b>                               | <b>6.858</b>                 | <b>1.234</b>                                | <b>149</b>                        | <b>1.947</b>                             | <b>899</b>   |
| Einbau eines Personenaufzuges  | 117            | 117                     | 91               | 1          | -          | 1            | 3  | 19                           | 2   | -                                 | -  | -  |
| Dachneudeckung   | 13.993         | 13.706                  | 12.842           | 51         | 67         | 365          | 41                                       | 130                          | 190   | 20                                | 287                                      | 150  |
| Erneuerung d. Fenster im überwiegenden Teil des Gebäudes               | 24.626         | 24.156                  | 22.596           | 80         | 93         | 491          | 72                                       | 439                          | 359   | 26                                | 470                                      | 185  |
| Anschluss an das Wasserleitungsnetz                                    | 2.544          | 2.495                   | 2.442            | 2          | 8          | 12           | 12                                       | 10                           | 8   | 1                                 | 49                                       | 31   |
| Anschluss an das Gasnetz   | 11.724         | 11.600                  | 11.027           | 31         | 60         | 216          | 58                                       | 80                           | 121   | 7                                 | 124                                      | 57   |
| Anschluss an das Kanalnetz   | 15.309         | 15.071                  | 14.762           | 16         | 43         | 78           | 59                                       | 67                           | 38  | 8                                 | 238                                      | 126  |
| Anschluss an das Fernwärmenetz   | 1.357          | 1.347                   | 1.296            | 1          | 4          | 16           | 6  | -                            | 13  | 11                                | 10                                       | -  |
| Einbau einer neuen Zentralheizung für das ganze Gebäude                | 11.327         | 11.163                  | 10.770           | 9          | 35         | 67           | 66                                       | 81                           | 126   | 9                                 | 164                                      | 76   |
| Einbau "alternativer" Wärmebereitstellungssysteme                      | 2.498          | 2.472                   | 2.432            | 1          | 9          | -            | 2  | 2                            | 23  | 3                                 | 26                                       | 21   |
| Fassadenerneuerung ohne Wärmedämmung                                   | 10.372         | 10.184                  | 9.578            | 35         | 25         | 69           | 56                                       | 246                          | 167   | 8                                 | 188                                      | 123  |
| Fassadenerneuerung mit Wärmedämmung                                    | 14.175         | 13.949                  | 12.705           | 22         | 71         | 401          | 62                                       | 472                          | 202   | 14                                | 226                                      | 45   |
| Andere Wärmeschutzmaßnahmen  | 2.230          | 2.197                   | 2.052            | 1          | 19         | 24           | 32                                       | 6                            | 62  | 1                                 | 33                                       | 16   |
| Erneuerung von Wasser- und Sanitärinstallationen                       | 7.709          | 7.533                   | 7.136            | 10         | 30         | 71           | 50                                       | 6                            | 208   | 22                                | 176                                      | 88   |
| Errichtung einer Hauskläranlage  | 305            | 292                     | 278              | -          | 1          | 1            | 1  | 8                            | 2   | 1                                 | 13                                       | 11   |
| <b>darunter Wohngebäude mit 1 und 2 Wohnungen</b>                      |                |                         |                  |            |            |              |  |                              |   |                                   |  |  |
| <b>Wohnungen insgesamt</b>   | <b>108.926</b> | <b>107.477</b>          | <b>105.620</b>   | <b>65</b>  | <b>428</b> | <b>172</b>   | <b>266</b>                               | <b>546</b>                   | <b>285</b>                                  | <b>95</b>                         | <b>1.449</b>                             | <b>756</b>   |
| Einbau eines Personenaufzuges  | 35             | 35                      | 34               | -          | -          | -            | -  | 1                            | -   | -                                 | -  | -  |
| Dachneudeckung   | 12.199         | 12.049                  | 11.917           | 8          | 40         | 19           | 28                                       | 2                            | 21  | 14                                | 150                                      | 77   |
| Erneuerung d. Fenster im überwiegenden Teil des Gebäudes               | 21.559         | 21.290                  | 21.050           | 15         | 54         | 28           | 49                                       | 31                           | 44  | 19                                | 269                                      | 103  |
| Anschluss an das Wasserleitungsnetz                                    | 2.424          | 2.376                   | 2.336            | 1          | 8          | 5            | 12                                       | 6                            | 7   | 1                                 | 48                                       | 30   |
| Anschluss an das Gasnetz   | 10.720         | 10.604                  | 10.481           | 9          | 33         | 8            | 32                                       | 12                           | 27  | 2                                 | 116                                      | 53   |
| Anschluss an das Kanalnetz   | 14.694         | 14.481                  | 14.325           | 11         | 42         | 13           | 34                                       | 33                           | 18  | 5                                 | 213                                      | 111  |
| Anschluss an das Fernwärmenetz   | 1.151          | 1.151                   | 1.133            | 1          | 2          | -            | 3  | -                            | 1   | 11                                | -  | -  |
| Einbau einer neuen Zentralheizung für das ganze Gebäude                | 10.593         | 10.434                  | 10.314           | 1          | 35         | 15           | 25                                       | 8                            | 31  | 5                                 | 159                                      | 75   |
| Einbau "alternativer" Wärmebereitstellungssysteme                      | 2.346          | 2.324                   | 2.308            | -          | 9          | -            | 2  | 2                            | 3   | -                                 | 22                                       | 17   |
| Fassadenerneuerung ohne Wärmedämmung                                   | 8.955          | 8.857                   | 8.760            | 4          | 22         | 8            | 31                                       | 7                            | 20  | 5                                 | 98                                       | 44   |
| Fassadenerneuerung mit Wärmedämmung                                    | 11.993         | 11.868                  | 11.731           | 6          | 43         | 12           | 24                                       | 21                           | 20  | 11                                | 125                                      | 39   |
| Andere Wärmeschutzmaßnahmen  | 1.997          | 1.964                   | 1.930            | 1          | 12         | 12           | 5  | 2                            | 1   | 1                                 | 33                                       | 16   |
| Erneuerung von Wasser- und Sanitärinstallationen                       | 6.874          | 6.719                   | 6.603            | 4          | 24         | 12           | 28                                       | 5                            | 28  | 15                                | 155                                      | 78   |
| Errichtung einer Hauskläranlage  | 276            | 264                     | 260              | -          | 1          | 1            | 1  | -                            | 1   | -                                 | 12                                       | 10   |

**Tabelle B4b: Wohnungen nach nachträglichen baulichen Maßnahmen, Eigentümer des Gebäudes, Staatsangehörigkeit**

| In den letzten 10 Jahren nachträglich durchgeführte bauliche Maßnahmen | Ins-gesamt | Eigentümer des Gebäudes |                   |      |      |           |  |                                |   |                                    |  |  |
|--|------------|-------------------------|-------------------|------|------|-----------|--|--------------------------------|---|------------------------------------|--|--|
|  |            | Inländer                |                   |      |      |           |  |                                |   |                                    | Aus-länder als Allein- oder Miteigen-tümer | darunter: "EU-" Aus-länder als Allein- oder Miteigen-tümer |
|  |            | zu-sammen               | Privatper-son(en) | Bund | Land | Ge-meinde | Andere öffent-lich rechtl. Körper-schaften | Gemein-nützige Bauver-einigung | Son-stige Unter-nehmen (z.B.: AG, Bank, GmbH) | Andere Eigen-tümer (z.B.: Vereine) |  |  |

**darunter Wohngebäude mit 3 und mehr Wohnungen**

|  |               |               |              |            |            |              |            |              |            |           |            |            |
|--|---------------|---------------|--------------|------------|------------|--------------|------------|--------------|------------|-----------|------------|------------|
| <b>Wohnungen insgesamt</b>                               | <b>14.291</b> | <b>13.847</b> | <b>5.180</b> | <b>227</b> | <b>160</b> | <b>1.225</b> | <b>195</b> | <b>6.289</b> | <b>552</b> | <b>19</b> | <b>444</b> | <b>121</b> |
| Einbau eines Personenaufzuges                            | 55            | 55            | 37           | -          | -          | -            | -          | 18           | -          | -         | -          | -          |
| Dachneudeckung   | 1.443         | 1.312         | 683          | 40         | 26         | 304          | 4          | 128          | 124        | 3         | 131        | 72         |
| Erneuerung d. Fenster im überwiegenden Teil des Gebäudes | 2.419         | 2.230         | 1.128        | 55         | 32         | 385          | 5          | 407          | 218        | -         | 189        | 76         |
| Anschluss an das Wasser-leitungsnetz                     | 61            | 61            | 57           | -          | -          | -            | -          | 4            | -          | -         | -          | -          |
| Anschluss an das Gasnetz                                 | 741           | 735           | 352          | 15         | 26         | 175          | 18         | 67           | 82         | -         | 6          | 3          |
| Anschluss an das Kanalnetz                               | 313           | 297           | 215          | 3          | -          | 19           | 11         | 34           | 12         | 3         | 16         | 12         |
| Anschluss an das Fernwärmenetz                           | 135           | 125           | 125          | -          | -          | -            | -          | -            | -          | -         | 10         | -          |
| Einbau einer neuen Zentralheizung für das ganze Gebäude  | 420           | 417           | 275          | 7          | -          | 26           | 29         | 72           | 5          | 3         | 3          | -          |
| Einbau "alternativer" Wärmebereit-stellungssysteme       | 91            | 91            | 70           | -          | -          | -            | -          | -            | 18         | 3         | -          | -          |
| Fassadenerneuerung ohne Wärme-dämmung                    | 998           | 918           | 561          | 27         | -          | 39           | 13         | 233          | 42         | 3         | 80         | 76         |
| Fassadenerneuerung mit Wärme-dämmung                     | 1.805         | 1.710         | 744          | 12         | 26         | 339          | 33         | 451          | 105        | -         | 95         | -          |
| Andere Wärmeschutzmaßnahmen                              | 195           | 195           | 89           | -          | 6          | 11           | 25         | 4            | 60         | -         | -          | -          |
| Erneuerung von Wasser- und Sanitär-installationen        | 405           | 387           | 305          | 3          | -          | 36           | 16         | -            | 24         | 3         | 18         | 9          |
| Errichtung einer Hauskläranlage                          | 20            | 20            | 12           | -          | -          | -            | -          | 8            | -          | -         | -          | -          |

**darunter Nichtwohngebäude**

|  |              |              |              |           |           |            |            |           |            |           |           |           |
|--|--------------|--------------|--------------|-----------|-----------|------------|------------|-----------|------------|-----------|-----------|-----------|
| <b>Wohnungen insgesamt</b>                               | <b>2.936</b> | <b>2.882</b> | <b>2.051</b> | <b>32</b> | <b>14</b> | <b>267</b> | <b>110</b> | <b>23</b> | <b>361</b> | <b>24</b> | <b>54</b> | <b>22</b> |
| Einbau eines Personenaufzuges                            | 25           | 25           | 20           | 1         | -         | 1          | 1          | -         | 2          | -         | -         | -         |
| Dachneudeckung   | 344          | 338          | 240          | 3         | 1         | 42         | 6          | -         | 45         | 1         | 6         | 1         |
| Erneuerung d. Fenster im überwiegenden Teil des Gebäudes | 634          | 622          | 412          | 10        | 7         | 78         | 15         | 1         | 97         | 2         | 12        | 6         |
| Anschluss an das Wasser-leitungsnetz                     | 59           | 58           | 49           | 1         | -         | 7          | -          | -         | 1          | -         | 1         | 1         |
| Anschluss an das Gasnetz                                 | 257          | 255          | 192          | 7         | 1         | 33         | 7          | 1         | 12         | 2         | 2         | 1         |
| Anschluss an das Kanalnetz                               | 298          | 289          | 220          | 2         | 1         | 46         | 12         | -         | 8          | -         | 9         | 3         |
| Anschluss an das Fernwärmenetz                           | 71           | 71           | 38           | -         | 2         | 16         | 3          | -         | 12         | -         | -         | -         |
| Einbau einer neuen Zentralheizung für das ganze Gebäude  | 308          | 306          | 177          | 1         | -         | 26         | 10         | 1         | 90         | 1         | 2         | 1         |
| Einbau "alternativer" Wärmebereit-stellungssysteme       | 58           | 54           | 51           | 1         | -         | -          | -          | -         | 2          | -         | 4         | 4         |
| Fassadenerneuerung ohne Wärme-dämmung                    | 413          | 403          | 254          | 4         | 3         | 22         | 10         | 6         | 104        | -         | 10        | 3         |
| Fassadenerneuerung mit Wärme-dämmung                     | 374          | 368          | 228          | 4         | 2         | 50         | 4          | -         | 77         | 3         | 6         | 6         |
| Andere Wärmeschutzmaßnahmen                              | 36           | 36           | 31           | -         | 1         | 1          | 2          | -         | 1          | -         | -         | -         |
| Erneuerung von Wasser- und Sanitär-installationen        | 422          | 419          | 225          | 3         | 6         | 23         | 4          | 1         | 156        | 1         | 3         | 1         |
| Errichtung einer Hauskläranlage                          | 8            | 7            | 6            | -         | -         | -          | -          | -         | 1          | -         | 1         | 1         |

**Tabelle B5a: Wohnungen nach Eigentümer des Gebäudes, Staatsangehörigkeit, Wohngebäude, Wohnsitzangabe**

| Wohngebäude,<br>Wohnsitzangabe | Wohnungen      |                         |                       |      |      |               |   |   |   |   |  |  |  |
|--------------------------------|----------------|-------------------------|-----------------------|------|------|---------------|---|---|---|---|--|--|--|
|                                | Ins-<br>gesamt | Eigentümer des Gebäudes |                       |      |      |               |   |   |   |   |  |  |  |
|                                |                | Inländer                |                       |      |      |               |   |   |   |   |  | Aus-<br>länder<br>als<br>Allein-<br>oder<br>Miteigen-<br>tümer | darunter:<br>"EU-"<br>Aus-<br>länder<br>als<br>Allein-<br>oder<br>Miteigen-<br>tümer |
|                                |                | zu-<br>sam-<br>men      | Privat-<br>person(en) | Bund | Land | Ge-<br>meinde | Andere<br>öffent-<br>lich<br>rechtl.<br>Körper-<br>schaften | Gemein-<br>nützige<br>Bauver-<br>einigung | Son-<br>stige<br>Unter-<br>nehmen<br>(z.B.: AG,<br>Bank,<br>GmbH) | Andere<br>Eigen-<br>tümer<br>(z.B.:<br>Vereine) |  |  |  |

**2001**

|                           |                |                |                |            |            |              |            |              |              |            |              |            |
|---------------------------|----------------|----------------|----------------|------------|------------|--------------|------------|--------------|--------------|------------|--------------|------------|
| <b>Insgesamt</b>          | <b>126.269</b> | <b>124.322</b> | <b>112.875</b> | <b>324</b> | <b>613</b> | <b>1.689</b> | <b>580</b> | <b>6.858</b> | <b>1.234</b> | <b>149</b> | <b>1.947</b> | <b>899</b> |
| <b>mit HWS-Angabe</b>     | <b>105.622</b> | <b>104.195</b> | <b>93.982</b>  | <b>241</b> | <b>471</b> | <b>1.564</b> | <b>405</b> | <b>6.649</b> | <b>788</b>   | <b>95</b>  | <b>1.427</b> | <b>596</b> |
| <b>nur mit NWS-Angabe</b> | <b>7.542</b>   | <b>7.336</b>   | <b>7.032</b>   | <b>22</b>  | <b>24</b>  | <b>31</b>    | <b>50</b>  | <b>77</b>    | <b>82</b>    | <b>18</b>  | <b>206</b>   | <b>130</b> |
| <b>ohne WS-Angabe</b>     | <b>13.105</b>  | <b>12.791</b>  | <b>11.861</b>  | <b>61</b>  | <b>118</b> | <b>94</b>    | <b>125</b> | <b>132</b>   | <b>364</b>   | <b>36</b>  | <b>314</b>   | <b>173</b> |

## Wohngebäude m. Sitz eines landw.

|                    |        |        |        |   |    |    |    |    |    |    |    |    |
|--------------------|--------|--------|--------|---|----|----|----|----|----|----|----|----|
| Betriebes          | 16.933 | 16.887 | 16.740 | 1 | 25 | 14 | 49 | 28 | 19 | 11 | 46 | 23 |
| mit HWS-Angabe     | 16.724 | 16.679 | 16.537 | 1 | 25 | 14 | 46 | 27 | 18 | 11 | 45 | 23 |
| nur mit NWS-Angabe | 57     | 57     | 56     | - | -  | -  | 1  | -  | -  | -  | -  | -  |
| ohne WS-Angabe     | 152    | 151    | 147    | - | -  | -  | 2  | 1  | 1  | -  | 1  | -  |

## Wohngebäude mit 1 oder 2

|                    |        |        |        |    |     |     |     |     |     |    |       |     |
|--------------------|--------|--------|--------|----|-----|-----|-----|-----|-----|----|-------|-----|
| Wohnungen          | 92.386 | 90.983 | 89.224 | 64 | 403 | 164 | 221 | 539 | 281 | 87 | 1.403 | 733 |
| mit HWS-Angabe     | 74.694 | 73.699 | 72.143 | 50 | 392 | 148 | 175 | 525 | 203 | 63 | 995   | 461 |
| nur mit NWS-Angabe | 6.567  | 6.412  | 6.369  | 6  | 2   | 4   | 8   | 6   | 12  | 5  | 155   | 118 |
| ohne WS-Angabe     | 11.125 | 10.872 | 10.712 | 8  | 9   | 12  | 38  | 8   | 66  | 19 | 253   | 154 |

## Wohngebäude mit 3 bis 10

|                    |       |       |       |     |    |     |     |       |     |    |     |    |
|--------------------|-------|-------|-------|-----|----|-----|-----|-------|-----|----|-----|----|
| Wohnungen          | 8.445 | 8.331 | 3.038 | 165 | 32 | 712 | 103 | 3.849 | 416 | 16 | 114 | 46 |
| mit HWS-Angabe     | 7.452 | 7.357 | 2.430 | 110 | 13 | 678 | 79  | 3.716 | 323 | 8  | 95  | 32 |
| nur mit NWS-Angabe | 400   | 390   | 279   | 11  | 2  | 8   | 11  | 51    | 28  | -  | 10  | 6  |
| ohne WS-Angabe     | 593   | 584   | 329   | 44  | 17 | 26  | 13  | 82    | 65  | 8  | 9   | 8  |

## Wohngebäude mit 11 oder mehr

|                    |       |       |       |    |     |     |    |       |     |   |     |    |
|--------------------|-------|-------|-------|----|-----|-----|----|-------|-----|---|-----|----|
| Wohnungen          | 5.627 | 5.297 | 1.861 | 62 | 138 | 543 | 88 | 2.425 | 180 | - | 330 | 75 |
| mit HWS-Angabe     | 4.789 | 4.537 | 1.437 | 54 | 29  | 514 | 29 | 2.367 | 107 | - | 252 | 61 |
| nur mit NWS-Angabe | 302   | 267   | 179   | 3  | 19  | 7   | 24 | 19    | 16  | - | 35  | 6  |
| ohne WS-Angabe     | 536   | 493   | 245   | 5  | 90  | 22  | 35 | 39    | 57  | - | 43  | 8  |

## Wohngebäude mit zusätzl. anderer

|                    |     |     |     |    |   |    |    |    |    |    |    |   |
|--------------------|-----|-----|-----|----|---|----|----|----|----|----|----|---|
| Nutzung            | 388 | 375 | 181 | 12 | 4 | 76 | 23 | 10 | 59 | 10 | 13 | 3 |
| mit HWS-Angabe     | 284 | 277 | 118 | 11 | 4 | 71 | 21 | 9  | 39 | 4  | 7  | 2 |
| nur mit NWS-Angabe | 38  | 33  | 20  | 1  | - | 2  | -  | -  | 6  | 4  | 5  | - |
| ohne WS-Angabe     | 66  | 65  | 43  | -  | - | 3  | 2  | 1  | 14 | 2  | 1  | 1 |

## Nichtwohngebäude

|                    |       |       |       |    |    |     |    |   |     |    |    |    |
|--------------------|-------|-------|-------|----|----|-----|----|---|-----|----|----|----|
|                    | 2.490 | 2.449 | 1.831 | 20 | 11 | 180 | 96 | 7 | 279 | 25 | 41 | 19 |
| mit HWS-Angabe     | 1.679 | 1.646 | 1.317 | 15 | 8  | 139 | 55 | 5 | 98  | 9  | 33 | 17 |
| nur mit NWS-Angabe | 178   | 177   | 129   | 1  | 1  | 10  | 6  | 1 | 20  | 9  | 1  | -  |
| ohne WS-Angabe     | 633   | 626   | 385   | 4  | 2  | 31  | 35 | 1 | 161 | 7  | 7  | 2  |

**1991**

|                           |                |                |                |            |            |              |            |              |            |          |              |          |
|---------------------------|----------------|----------------|----------------|------------|------------|--------------|------------|--------------|------------|----------|--------------|----------|
| <b>Insgesamt</b>          | <b>110.920</b> | <b>109.629</b> | <b>102.136</b> | <b>776</b> | <b>253</b> | <b>2.039</b> | <b>586</b> | <b>3.157</b> | <b>682</b> | <b>-</b> | <b>1.291</b> | <b>-</b> |
| <b>mit HWS-Angabe</b>     | <b>93.010</b>  | <b>92.200</b>  | <b>85.784</b>  | <b>587</b> | <b>188</b> | <b>1.900</b> | <b>411</b> | <b>2.932</b> | <b>398</b> | <b>-</b> | <b>810</b>   | <b>-</b> |
| <b>nur mit NWS-Angabe</b> | <b>5.827</b>   | <b>5.640</b>   | <b>5.326</b>   | <b>47</b>  | <b>36</b>  | <b>32</b>    | <b>77</b>  | <b>89</b>    | <b>33</b>  | <b>-</b> | <b>187</b>   | <b>-</b> |
| <b>ohne WS-Angabe</b>     | <b>12.083</b>  | <b>11.789</b>  | <b>11.026</b>  | <b>142</b> | <b>29</b>  | <b>107</b>   | <b>98</b>  | <b>136</b>   | <b>251</b> | <b>-</b> | <b>294</b>   | <b>-</b> |

**Tabelle B5b: Wohnungen nach Eigentümer des Gebäudes, Staatsangehörigkeit, Wohngebäude, Wohnsitzangabe, Bauperiode**

| Wohngebäude,<br>Wohnsitzangabe                | Wohnungen      |                         |                       |            |           |               |   |   |            |   |   |  |  |
|---|----------------|-------------------------|-----------------------|------------|-----------|---------------|---|---|------------|---|---|--|--|
|   | Ins-<br>gesamt | Eigentümer des Gebäudes |                       |            |           |               |   |   |            |   |   | Aus-<br>länder<br>als<br>Allein-<br>oder<br>Miteigen-<br>tümer | darunter:<br>"EU-"<br>Aus-<br>länder<br>als<br>Allein-<br>oder<br>Miteigen-<br>tümer |
|   |                | Inländer                |                       |            |           |               |   |   |            | Son-<br>stige<br>Unter-<br>nehmen<br>(z.B.: AG,<br>Bank,<br>GmbH) | Andere<br>Eigen-<br>tümer<br>(z.B.:<br>Vereine) |  |  |
|   |                | zu-<br>sammen           | Privat-<br>person(en) | Bund       | Land      | Ge-<br>meinde | Andere<br>öffent-<br>lich<br>rechtl.<br>Körper-<br>schaften | Gemein-<br>nützige<br>Bauver-<br>einigung |            |   |   |  |  |
| <b>Vor 1919</b>                               |                |                         |                       |            |           |               |   |   |            |   |   |  |  |
| <b>Insgesamt</b>                              | <b>12.315</b>  | <b>11.985</b>           | <b>11.419</b>         | <b>104</b> | <b>13</b> | <b>110</b>    | <b>156</b>  | <b>29</b>                                 | <b>107</b> | <b>47</b>   | <b>330</b>                                      | <b>153</b>   |  |
| <b>mit HWS-Angabe</b>                         | <b>9.130</b>   | <b>8.887</b>            | <b>8.444</b>          | <b>93</b>  | <b>12</b> | <b>95</b>     | <b>114</b>  | <b>28</b>                                 | <b>73</b>  | <b>28</b>   | <b>243</b>                                      | <b>101</b>   |  |
| <b>nur mit NWS-Angabe</b>                     | <b>1.179</b>   | <b>1.142</b>            | <b>1.112</b>          | <b>5</b>   | <b>1</b>  | <b>2</b>      | <b>6</b>  | <b>1</b>                                  | <b>9</b>   | <b>6</b>  | <b>37</b>                                       | <b>25</b>  |  |
| <b>ohne WS-Angabe</b>                         | <b>2.006</b>   | <b>1.956</b>            | <b>1.863</b>          | <b>6</b>   | <b>-</b>  | <b>13</b>     | <b>36</b>   | <b>-</b>                                  | <b>25</b>  | <b>13</b>   | <b>50</b>                                       | <b>27</b>  |  |
| Wohngebäude m. Sitz eines landw.<br>Betriebes | 1.897          | 1.878                   | 1.845                 | -          | -         | 1             | 16  | 2   | 5          | 9   | 19  | 11   |  |
| mit HWS-Angabe                                | 1.875          | 1.856                   | 1.825                 | -          | -         | 1             | 14  | 2   | 5          | 9   | 19  | 11   |  |
| nur mit NWS-Angabe                            | 8              | 8                       | 8                     | -          | -         | -             | -   | -   | -          | -   | -   | -  |  |
| ohne WS-Angabe                                | 14             | 14                      | 12                    | -          | -         | -             | 2   | -   | -          | -   | -   | -  |  |
| Wohngebäude mit 1 oder 2<br>Wohnungen         | 9.334          | 9.056                   | 8.861                 | 12         | 12        | 21            | 88  | 3   | 38         | 21  | 278   | 128  |  |
| mit HWS-Angabe                                | 6.469          | 6.270                   | 6.117                 | 10         | 12        | 20            | 69  | 3   | 27         | 12  | 199   | 78   |  |
| nur mit NWS-Angabe                            | 1.055          | 1.023                   | 1.013                 | 1          | -         | -             | 5   | -   | 2          | 2   | 32  | 24   |  |
| ohne WS-Angabe                                | 1.810          | 1.763                   | 1.731                 | 1          | -         | 1             | 14  | -   | 9          | 7   | 47  | 26   |  |
| Wohngebäude mit 3 bis 10<br>Wohnungen         | 537            | 523                     | 382                   | 51         | -         | 32            | 17  | 8   | 30         | 3   | 14  | 9  |  |
| mit HWS-Angabe                                | 435            | 425                     | 302                   | 48         | -         | 30            | 11  | 8   | 23         | 3   | 10  | 7  |  |
| nur mit NWS-Angabe                            | 54             | 52                      | 49                    | 2          | -         | -             | -   | -   | 1          | -   | 2   | 1  |  |
| ohne WS-Angabe                                | 48             | 46                      | 31                    | 1          | -         | 2             | 6   | -   | 6          | -   | 2   | 1  |  |
| Wohngebäude mit 11 oder mehr<br>Wohnungen     | 136            | 136                     | 38                    | 38         | -         | 33            | -   | 14  | 13         | -   | -   | -  |  |
| mit HWS-Angabe                                | 95             | 95                      | 16                    | 32         | -         | 28            | -   | 13  | 6          | -   | -   | -  |  |
| nur mit NWS-Angabe                            | 11             | 11                      | 6                     | 2          | -         | -             | -   | 1   | 2          | -   | -   | -  |  |
| ohne WS-Angabe                                | 30             | 30                      | 16                    | 4          | -         | 5             | -   | -   | 5          | -   | -   | -  |  |
| Wohngebäude mit zusätzl. anderer<br>Nutzung   | 39             | 33                      | 18                    | -          | -         | 3             | 3   | -   | 3          | 6   | 6   | -  |  |
| mit HWS-Angabe                                | 27             | 24                      | 14                    | -          | -         | 3             | 3   | -   | 1          | 3   | 3   | -  |  |
| nur mit NWS-Angabe                            | 6              | 3                       | 2                     | -          | -         | -             | -   | -   | -          | 1   | 3   | -  |  |
| ohne WS-Angabe                                | 6              | 6                       | 2                     | -          | -         | -             | -   | -   | 2          | 2   | -   | -  |  |
| Nichtwohngebäude                              | 372            | 359                     | 275                   | 3          | 1         | 20            | 32  | 2   | 18         | 8   | 13  | 5  |  |
| mit HWS-Angabe                                | 229            | 217                     | 170                   | 3          | -         | 13            | 17  | 2   | 11         | 1   | 12  | 5  |  |
| nur mit NWS-Angabe                            | 45             | 45                      | 34                    | -          | 1         | 2             | 1   | -   | 4          | 3   | -   | -  |  |
| ohne WS-Angabe                                | 98             | 97                      | 71                    | -          | -         | 5             | 14  | -   | 3          | 4   | 1   | -  |  |
| <b>1919 bis 1944</b>                          |                |                         |                       |            |           |               |   |   |            |   |   |  |  |
| <b>Insgesamt</b>                              | <b>10.649</b>  | <b>10.452</b>           | <b>9.653</b>          | <b>113</b> | <b>14</b> | <b>299</b>    | <b>48</b>   | <b>167</b>                                | <b>152</b> | <b>6</b>  | <b>197</b>                                      | <b>77</b>  |  |
| <b>mit HWS-Angabe</b>                         | <b>7.980</b>   | <b>7.835</b>            | <b>7.177</b>          | <b>69</b>  | <b>12</b> | <b>282</b>    | <b>36</b>   | <b>149</b>                                | <b>105</b> | <b>5</b>  | <b>145</b>                                      | <b>50</b>  |  |
| <b>nur mit NWS-Angabe</b>                     | <b>959</b>     | <b>940</b>              | <b>906</b>            | <b>5</b>   | <b>-</b>  | <b>7</b>      | <b>1</b>  | <b>10</b>                                 | <b>10</b>  | <b>1</b>  | <b>19</b>                                       | <b>10</b>  |  |
| <b>ohne WS-Angabe</b>                         | <b>1.710</b>   | <b>1.677</b>            | <b>1.570</b>          | <b>39</b>  | <b>2</b>  | <b>10</b>     | <b>11</b>   | <b>8</b>                                  | <b>37</b>  | <b>-</b>  | <b>33</b>                                       | <b>17</b>  |  |
| Wohngebäude m. Sitz eines landw.<br>Betriebes | 957            | 953                     | 943                   | -          | -         | 3             | 3   | -   | 4          | -   | 4   | -  |  |
| mit HWS-Angabe                                | 953            | 949                     | 939                   | -          | -         | 3             | 3   | -   | 4          | -   | 4   | -  |  |
| nur mit NWS-Angabe                            | 1              | 1                       | 1                     | -          | -         | -             | -   | -   | -          | -   | -   | -  |  |
| ohne WS-Angabe                                | 3              | 3                       | 3                     | -          | -         | -             | -   | -   | -          | -   | -   | -  |  |
| Wohngebäude mit 1 oder 2<br>Wohnungen         | 8.483          | 8.318                   | 8.198                 | 27         | 10        | 17            | 23  | 2   | 35         | 6   | 165   | 61   |  |
| mit HWS-Angabe                                | 6.089          | 5.969                   | 5.869                 | 22         | 8         | 16            | 18  | 1   | 30         | 5   | 120   | 40   |  |
| nur mit NWS-Angabe                            | 882            | 866                     | 863                   | 1          | -         | 1             | -   | -   | -          | 1   | 16  | 8  |  |
| ohne WS-Angabe                                | 1.512          | 1.483                   | 1.466                 | 4          | 2         | -             | 5   | 1   | 5          | -   | 29  | 13   |  |
| Wohngebäude mit 3 bis 10<br>Wohnungen         | 879            | 852                     | 279                   | 76         | 3         | 250           | 6   | 164                                       | 74         | -   | 27  | 15   |  |
| mit HWS-Angabe                                | 740            | 720                     | 229                   | 40         | 3         | 238           | 6   | 148                                       | 56         | -   | 20  | 9  |  |
| nur mit NWS-Angabe                            | 53             | 50                      | 27                    | 4          | -         | 5             | -   | 10  | 4          | -   | 3   | 2  |  |
| ohne WS-Angabe                                | 86             | 82                      | 23                    | 32         | -         | 7             | -   | 6   | 14         | -   | 4   | 4  |  |
| Wohngebäude mit 11 oder mehr<br>Wohnungen     | 93             | 93                      | 59                    | -          | -         | 11            | -   | -   | 23         | -   | -   | -  |  |
| mit HWS-Angabe                                | 54             | 54                      | 34                    | -          | -         | 11            | -   | -   | 9          | -   | -   | -  |  |
| nur mit NWS-Angabe                            | 6              | 6                       | 4                     | -          | -         | -             | -   | -   | 2          | -   | -   | -  |  |
| ohne WS-Angabe                                | 33             | 33                      | 21                    | -          | -         | -             | -   | -   | 12         | -   | -   | -  |  |
| Wohngebäude mit zusätzl. anderer<br>Nutzung   | 42             | 42                      | 16                    | 6          | -         | 3             | 6   | -   | 11         | -   | -   | -  |  |
| mit HWS-Angabe                                | 29             | 29                      | 10                    | 6          | -         | 3             | 6   | -   | 4          | -   | -   | -  |  |
| nur mit NWS-Angabe                            | 2              | 2                       | 1                     | -          | -         | -             | -   | -   | 1          | -   | -   | -  |  |
| ohne WS-Angabe                                | 11             | 11                      | 5                     | -          | -         | -             | -   | -   | 6          | -   | -   | -  |  |
| Nichtwohngebäude                              | 195            | 194                     | 158                   | 4          | 1         | 15            | 10  | 1   | 5          | -   | 1   | 1  |  |
| mit HWS-Angabe                                | 115            | 114                     | 96                    | 1          | 1         | 11            | 3   | -   | 2          | -   | 1   | 1  |  |
| nur mit NWS-Angabe                            | 15             | 15                      | 10                    | -          | -         | 1             | 1   | -   | 3          | -   | -   | -  |  |
| ohne WS-Angabe                                | 65             | 65                      | 52                    | 3          | -         | 3             | 6   | 1   | -          | -   | -   | -  |  |

**Tabelle B5b: Wohnungen nach Eigentümer des Gebäudes, Staatsangehörigkeit, Wohngebäude, Wohnsitzangabe, Bauperiode**

| Wohngebäude,<br>Wohnsitzangabe                | Wohnungen      |                         |                       |           |            |               |   |   |            |   |   |  |  |
|---|----------------|-------------------------|-----------------------|-----------|------------|---------------|---|---|------------|---|---|--|--|
|   | Ins-<br>gesamt | Eigentümer des Gebäudes |                       |           |            |               |   |   |            |   |   | Aus-<br>länder<br>als<br>Allein-<br>oder<br>Miteigen-<br>tümer | darunter:<br>"EU-"<br>Aus-<br>länder<br>als<br>Allein-<br>oder<br>Miteigen-<br>tümer |
|   |                | Inländer                |                       |           |            |               |   |   |            | Son-<br>stige<br>Unter-<br>nehmen<br>(z.B.: AG,<br>Bank,<br>GmbH) | Andere<br>Eigen-<br>tümer<br>(z.B.:<br>Vereine) |  |  |
|   |                | zu-<br>sammen           | Privat-<br>person(en) | Bund      | Land       | Ge-<br>meinde | Andere<br>öffent-<br>lich<br>rechtl.<br>Körper-<br>schaften | Gemein-<br>nützige<br>Bauver-<br>einigung |            |   |   |  |  |
| <b>1945 bis 1960</b>                          |                |                         |                       |           |            |               |   |   |            |   |   |  |  |
| <b>Insgesamt</b>                              | <b>16.948</b>  | <b>16.736</b>           | <b>16.161</b>         | <b>17</b> | <b>41</b>  | <b>205</b>    | <b>54</b>   | <b>48</b>                                 | <b>198</b> | <b>12</b>   | <b>212</b>                                      | <b>64</b>  |  |
| mit HWS-Angabe                                | 14.441         | 14.271                  | 13.788                | 7         | 36         | 186           | 46  | 42  | 157        | 9   | 170   | 45   |  |
| nur mit NWS-Angabe                            | 904            | 889                     | 859                   | 1         | -          | 6             | 3   | 4   | 15         | 1   | 15  | 9  |  |
| ohne WS-Angabe                                | 1.603          | 1.576                   | 1.514                 | 9         | 5          | 13            | 5   | 2   | 26         | 2   | 27  | 10   |  |
| Wohngebäude m. Sitz eines landw.<br>Betriebes | 1.976          | 1.972                   | 1.952                 | 1         | -          | 3             | 8   | -   | 8          | -   | 4   | -  |  |
| mit HWS-Angabe                                | 1.945          | 1.941                   | 1.922                 | 1         | -          | 3             | 8   | -   | 7          | -   | 4   | -  |  |
| nur mit NWS-Angabe                            | 10             | 10                      | 10                    | -         | -          | -             | -   | -   | -          | -   | -   | -  |  |
| ohne WS-Angabe                                | 21             | 21                      | 20                    | -         | -          | -             | -   | -   | 1          | -   | -   | -  |  |
| Wohngebäude mit 1 oder 2<br>Wohnungen         | 13.674         | 13.478                  | 13.337                | 4         | 31         | 24            | 28  | 3   | 43         | 8   | 196   | 63   |  |
| mit HWS-Angabe                                | 11.453         | 11.298                  | 11.181                | 2         | 29         | 22            | 23  | 2   | 33         | 6   | 155   | 44   |  |
| nur mit NWS-Angabe                            | 790            | 775                     | 768                   | 1         | -          | 1             | 1   | -   | 3          | 1   | 15  | 9  |  |
| ohne WS-Angabe                                | 1.431          | 1.405                   | 1.388                 | 1         | 2          | 1             | 4   | 1   | 7          | 1   | 26  | 10   |  |
| Wohngebäude mit 3 bis 10<br>Wohnungen         | 696            | 686                     | 428                   | 11        | 9          | 68            | 11  | 32  | 124        | 3   | 10  | -  |  |
| mit HWS-Angabe                                | 573            | 563                     | 347                   | 3         | 6          | 66            | 10  | 28  | 101        | 2   | 10  | -  |  |
| nur mit NWS-Angabe                            | 57             | 57                      | 43                    | -         | -          | -             | 1   | 3   | 10         | -   | -   | -  |  |
| ohne WS-Angabe                                | 66             | 66                      | 38                    | 8         | 3          | 2             | -   | 1   | 13         | 1   | -   | -  |  |
| Wohngebäude mit 11 oder mehr<br>Wohnungen     | 203            | 203                     | 168                   | -         | -          | 23            | -   | 12  | -          | -   | -   | -  |  |
| mit HWS-Angabe                                | 168            | 168                     | 134                   | -         | -          | 22            | -   | 12  | -          | -   | -   | -  |  |
| nur mit NWS-Angabe                            | 18             | 18                      | 18                    | -         | -          | -             | -   | -   | -          | -   | -   | -  |  |
| ohne WS-Angabe                                | 17             | 17                      | 16                    | -         | -          | 1             | -   | -   | -          | -   | -   | -  |  |
| Wohngebäude mit zusätzl. anderer<br>Nutzung   | 44             | 44                      | 6                     | -         | -          | 35            | -   | -   | 3          | -   | -   | -  |  |
| mit HWS-Angabe                                | 36             | 36                      | 3                     | -         | -          | 30            | -   | -   | 3          | -   | -   | -  |  |
| nur mit NWS-Angabe                            | 3              | 3                       | 1                     | -         | -          | 2             | -   | -   | -          | -   | -   | -  |  |
| ohne WS-Angabe                                | 5              | 5                       | 2                     | -         | -          | 3             | -   | -   | -          | -   | -   | -  |  |
| Nichtwohngebäude                              | 355            | 353                     | 270                   | 1         | 1          | 52            | 7   | 1   | 20         | 1   | 2   | 1  |  |
| mit HWS-Angabe                                | 266            | 265                     | 201                   | 1         | 1          | 43            | 5   | -   | 13         | 1   | 1   | 1  |  |
| nur mit NWS-Angabe                            | 26             | 26                      | 19                    | -         | -          | 3             | 1   | 1   | 2          | -   | -   | -  |  |
| ohne WS-Angabe                                | 63             | 62                      | 50                    | -         | -          | 6             | 1   | -   | 5          | -   | 1   | -  |  |
| <b>1961 bis 1980</b>                          |                |                         |                       |           |            |               |   |   |            |   |   |  |  |
| <b>Insgesamt</b>                              | <b>47.422</b>  | <b>46.722</b>           | <b>44.155</b>         | <b>60</b> | <b>227</b> | <b>614</b>    | <b>163</b>  | <b>1.073</b>                              | <b>374</b> | <b>56</b>   | <b>700</b>                                      | <b>276</b>   |  |
| mit HWS-Angabe                                | 40.163         | 39.657                  | 37.459                | 48        | 116        | 560           | 124   | 1.042                                     | 265        | 43  | 506   | 172  |  |
| nur mit NWS-Angabe                            | 2.588          | 2.507                   | 2.417                 | 8         | 20         | 13            | 12  | 13  | 19         | 5   | 81  | 45   |  |
| ohne WS-Angabe                                | 4.671          | 4.558                   | 4.279                 | 4         | 91         | 41            | 27  | 18  | 90         | 8   | 113   | 59   |  |
| Wohngebäude m. Sitz eines landw.<br>Betriebes | 8.555          | 8.544                   | 8.504                 | -         | 10         | 6             | 16  | 5   | 2          | 1   | 11  | 5  |  |
| mit HWS-Angabe                                | 8.443          | 8.433                   | 8.394                 | -         | 10         | 6             | 15  | 5   | 2          | 1   | 10  | 5  |  |
| nur mit NWS-Angabe                            | 27             | 27                      | 26                    | -         | -          | -             | 1   | -   | -          | -   | -   | -  |  |
| ohne WS-Angabe                                | 85             | 84                      | 84                    | -         | -          | -             | -   | -   | -          | -   | 1   | -  |  |
| Wohngebäude mit 1 oder 2<br>Wohnungen         | 33.436         | 33.107                  | 32.739                | 4         | 74         | 42            | 58  | 70  | 76         | 44  | 329   | 186  |  |
| mit HWS-Angabe                                | 27.275         | 27.057                  | 26.746                | 2         | 73         | 33            | 46  | 69  | 53         | 35  | 218   | 100  |  |
| nur mit NWS-Angabe                            | 2.227          | 2.184                   | 2.174                 | 2         | 1          | 2             | 2   | -   | 2          | 1   | 43  | 36   |  |
| ohne WS-Angabe                                | 3.934          | 3.866                   | 3.819                 | -         | -          | 7             | 10  | 1   | 21         | 8   | 68  | 50   |  |
| Wohngebäude mit 3 bis 10<br>Wohnungen         | 1.778          | 1.731                   | 1.139                 | 23        | -          | 139           | 46  | 272                                       | 109        | 3   | 47  | 6  |  |
| mit HWS-Angabe                                | 1.477          | 1.435                   | 915                   | 17        | -          | 126           | 31  | 259                                       | 84         | 3   | 42  | 3  |  |
| nur mit NWS-Angabe                            | 117            | 112                     | 88                    | 3         | -          | 1             | 9   | 7   | 4          | -   | 5   | 3  |  |
| ohne WS-Angabe                                | 184            | 184                     | 136                   | 3         | -          | 12            | 6   | 6   | 21         | -   | -   | -  |  |
| Wohngebäude mit 11 oder mehr<br>Wohnungen     | 2.591          | 2.291                   | 958                   | 24        | 138        | 350           | -   | 721                                       | 100        | -   | 300   | 75   |  |
| mit HWS-Angabe                                | 2.151          | 1.923                   | 773                   | 22        | 29         | 329           | -   | 704                                       | 66         | -   | 228   | 61   |  |
| nur mit NWS-Angabe                            | 157            | 125                     | 87                    | 1         | 19         | 7             | -   | 6   | 5          | -   | 32  | 6  |  |
| ohne WS-Angabe                                | 283            | 243                     | 98                    | 1         | 90         | 14            | -   | 11  | 29         | -   | 40  | 8  |  |
| Wohngebäude mit zusätzl. anderer<br>Nutzung   | 147            | 147                     | 78                    | 6         | -          | 23            | 11  | 3   | 26         | -   | -   | -  |  |
| mit HWS-Angabe                                | 122            | 122                     | 58                    | 5         | -          | 23            | 9   | 3   | 24         | -   | -   | -  |  |
| nur mit NWS-Angabe                            | 11             | 11                      | 8                     | 1         | -          | -             | -   | -   | 2          | -   | -   | -  |  |
| ohne WS-Angabe                                | 14             | 14                      | 12                    | -         | -          | -             | 2   | -   | -          | -   | -   | -  |  |
| Nichtwohngebäude                              | 915            | 902                     | 737                   | 3         | 5          | 54            | 32  | 2   | 61         | 8   | 13  | 4  |  |
| mit HWS-Angabe                                | 695            | 687                     | 573                   | 2         | 4          | 43            | 23  | 2   | 36         | 4   | 8   | 3  |  |
| nur mit NWS-Angabe                            | 49             | 48                      | 34                    | 1         | -          | 3             | -   | -   | 6          | 4   | 1   | -  |  |
| ohne WS-Angabe                                | 171            | 167                     | 130                   | -         | 1          | 8             | 9   | -   | 19         | -   | 4   | 1  |  |

**Tabelle B5b: Wohnungen nach Eigentümer des Gebäudes, Staatsangehörigkeit, Wohngebäude, Wohnsitzangabe, Bauperiode**

| Wohngebäude,<br>Wohnsitzangabe                     | Wohnungen      |                         |                       |           |            |               |   |   |            |   |   |  |  |
|--|----------------|-------------------------|-----------------------|-----------|------------|---------------|---|---|------------|---|---|--|--|
|  | Ins-<br>gesamt | Eigentümer des Gebäudes |                       |           |            |               |   |   |            |   |   | Aus-<br>länder<br>als<br>Allein-<br>oder<br>Miteigen-<br>tümer | darunter:<br>"EU-"<br>Aus-<br>länder<br>als<br>Allein-<br>oder<br>Miteigen-<br>tümer |
|  |                | Inländer                |                       |           |            |               |   |   |            | Son-<br>stige<br>Unter-<br>nehmen<br>(z.B.: AG,<br>Bank,<br>GmbH) | Andere<br>Eigen-<br>tümer<br>(z.B.:<br>Vereine) |  |  |
|  |                | zu-<br>sammen           | Privat-<br>person(en) | Bund      | Land       | Ge-<br>meinde | Andere<br>öffent-<br>lich<br>rechtl.<br>Körper-<br>schaften | Gemein-<br>nützige<br>Bauver-<br>einigung |            |   |   |  |  |
| <b>1981 bis 1990</b>                               |                |                         |                       |           |            |               |   |   |            |   |   |  |  |
| <b>Insgesamt</b>                                   | <b>19.589</b>  | <b>19.359</b>           | <b>17.185</b>         | <b>11</b> | <b>168</b> | <b>190</b>    | <b>121</b>  | <b>1.476</b>                              | <b>202</b> | <b>6</b>  | <b>230</b>                                      | <b>148</b>   |  |
| mit HWS-Angabe                                     | 16.933         | 16.787                  | 14.882                | 10        | 147        | 183           | 68  | 1.443                                     | 51         | 3   | 146   | 84   |  |
| nur mit NWS-Angabe                                 | 1.078          | 1.048                   | 999                   | -         | 3          | 1             | 20  | 16  | 8          | 1   | 30  | 26   |  |
| ohne WS-Angabe                                     | 1.578          | 1.524                   | 1.304                 | 1         | 18         | 6             | 33  | 17  | 143        | 2   | 54  | 38   |  |
| Wohngebäude m. Sitz eines landw.<br>Betriebes      | 2.674          | 2.669                   | 2.641                 | -         | 11         | 1             | 3   | 12  | -          | 1   | 5   | 5  |  |
| mit HWS-Angabe                                     | 2.646          | 2.641                   | 2.614                 | -         | 11         | 1             | 3   | 11  | -          | 1   | 5   | 5  |  |
| nur mit NWS-Angabe                                 | 9              | 9                       | 9                     | -         | -          | -             | -   | -   | -          | -   | -   | -  |  |
| ohne WS-Angabe                                     | 19             | 19                      | 18                    | -         | -          | -             | -   | 1   | -          | -   | -   | -  |  |
| Wohngebäude mit 1 oder 2<br>Wohnungen              | 13.973         | 13.780                  | 13.520                | 5         | 134        | 13            | 16  | 60  | 29         | 3   | 193   | 132  |  |
| mit HWS-Angabe                                     | 11.754         | 11.643                  | 11.406                | 4         | 130        | 13            | 11  | 60  | 17         | 2   | 111   | 70   |  |
| nur mit NWS-Angabe                                 | 949            | 919                     | 915                   | -         | 1          | -             | -   | -   | 3          | -   | 30  | 26   |  |
| ohne WS-Angabe                                     | 1.270          | 1.218                   | 1.199                 | 1         | 3          | -             | 5   | -   | 9          | 1   | 52  | 36   |  |
| Wohngebäude mit 3 bis 10<br>Wohnungen              | 1.179          | 1.176                   | 401                   | -         | 20         | 140           | 23  | 574                                       | 18         | -   | 3   | 3  |  |
| mit HWS-Angabe                                     | 1.076          | 1.073                   | 338                   | -         | 4          | 138           | 21  | 559                                       | 13         | -   | 3   | 3  |  |
| nur mit NWS-Angabe                                 | 46             | 46                      | 32                    | -         | 2          | 1             | 1   | 9   | 1          | -   | -   | -  |  |
| ohne WS-Angabe                                     | 57             | 57                      | 31                    | -         | 14         | 1             | 1   | 6   | 4          | -   | -   | -  |  |
| Wohngebäude mit 11 oder mehr<br>Wohnungen          | 1.281          | 1.263                   | 354                   | -         | -          | 12            | 70  | 827                                       | -          | -   | 18  | -  |  |
| mit HWS-Angabe                                     | 1.192          | 1.174                   | 323                   | -         | -          | 12            | 28  | 811                                       | -          | -   | 18  | -  |  |
| nur mit NWS-Angabe                                 | 43             | 43                      | 18                    | -         | -          | -             | 18  | 7   | -          | -   | -   | -  |  |
| ohne WS-Angabe                                     | 46             | 46                      | 13                    | -         | -          | -             | 24  | 9   | -          | -   | -   | -  |  |
| Wohngebäude mit zusätzl. anderer<br>Nutzung        | 57             | 54                      | 41                    | -         | -          | 6             | -   | 3   | 4          | -   | 3   | 3  |  |
| mit HWS-Angabe                                     | 40             | 38                      | 28                    | -         | -          | 6             | -   | 2   | 2          | -   | 2   | 2  |  |
| nur mit NWS-Angabe                                 | 9              | 9                       | 7                     | -         | -          | -             | -   | -   | 2          | -   | -   | -  |  |
| ohne WS-Angabe                                     | 8              | 7                       | 6                     | -         | -          | -             | -   | 1   | -          | -   | 1   | 1  |  |
| Nichtwohngebäude                                   | 425            | 417                     | 228                   | 6         | 3          | 18            | 9   | -   | 151        | 2   | 8   | 5  |  |
| mit HWS-Angabe                                     | 225            | 218                     | 173                   | 6         | 2          | 13            | 5   | -   | 19         | -   | 7   | 4  |  |
| nur mit NWS-Angabe                                 | 22             | 22                      | 18                    | -         | -          | -             | 1   | -   | 2          | 1   | -   | -  |  |
| ohne WS-Angabe                                     | 178            | 177                     | 37                    | -         | 1          | 5             | 3   | -   | 130        | 1   | 1   | 1  |  |
| <b>1991 oder später bzw. nicht rekonstruierbar</b> |                |                         |                       |           |            |               |   |   |            |   |   |  |  |
| <b>Insgesamt</b>                                   | <b>19.346</b>  | <b>19.068</b>           | <b>14.302</b>         | <b>19</b> | <b>150</b> | <b>271</b>    | <b>38</b>   | <b>4.065</b>                              | <b>201</b> | <b>22</b>   | <b>278</b>                                      | <b>181</b>   |  |
| mit HWS-Angabe                                     | 16.975         | 16.758                  | 12.232                | 14        | 148        | 258           | 17  | 3.945                                     | 137        | 7   | 217   | 144  |  |
| nur mit NWS-Angabe                                 | 834            | 810                     | 739                   | 3         | -          | 2             | 8   | 33  | 21         | 4   | 24  | 15   |  |
| ohne WS-Angabe                                     | 1.537          | 1.500                   | 1.331                 | 2         | 2          | 11            | 13  | 87  | 43         | 11  | 37  | 22   |  |
| Wohngebäude m. Sitz eines landw.<br>Betriebes      | 874            | 871                     | 855                   | -         | 4          | -             | 3   | 9   | -          | -   | 3   | 2  |  |
| mit HWS-Angabe                                     | 862            | 859                     | 843                   | -         | 4          | -             | 3   | 9   | -          | -   | 3   | 2  |  |
| nur mit NWS-Angabe                                 | 2              | 2                       | 2                     | -         | -          | -             | -   | -   | -          | -   | -   | -  |  |
| ohne WS-Angabe                                     | 10             | 10                      | 10                    | -         | -          | -             | -   | -   | -          | -   | -   | -  |  |
| Wohngebäude mit 1 oder 2<br>Wohnungen              | 13.486         | 13.244                  | 12.569                | 12        | 142        | 47            | 8   | 401                                       | 60         | 5   | 242   | 163  |  |
| mit HWS-Angabe                                     | 11.654         | 11.462                  | 10.824                | 10        | 140        | 44            | 8   | 390                                       | 43         | 3   | 192   | 129  |  |
| nur mit NWS-Angabe                                 | 664            | 645                     | 636                   | 1         | -          | -             | -   | 6   | 2          | -   | 19  | 15   |  |
| ohne WS-Angabe                                     | 1.168          | 1.137                   | 1.109                 | 1         | 2          | 3             | -   | 5   | 15         | 2   | 31  | 19   |  |
| Wohngebäude mit 3 bis 10<br>Wohnungen              | 3.376          | 3.363                   | 409                   | 4         | -          | 83            | -   | 2.799                                     | 61         | 7   | 13  | 13   |  |
| mit HWS-Angabe                                     | 3.151          | 3.141                   | 299                   | 2         | -          | 80            | -   | 2.714                                     | 46         | -   | 10  | 10   |  |
| nur mit NWS-Angabe                                 | 73             | 73                      | 40                    | 2         | -          | 1             | -   | 22  | 8          | -   | -   | -  |  |
| ohne WS-Angabe                                     | 152            | 149                     | 70                    | -         | -          | 2             | -   | 63  | 7          | 7   | 3   | 3  |  |
| Wohngebäude mit 11 oder mehr<br>Wohnungen          | 1.323          | 1.311                   | 284                   | -         | -          | 114           | 18  | 851                                       | 44         | -   | 12  | -  |  |
| mit HWS-Angabe                                     | 1.129          | 1.123                   | 157                   | -         | -          | 112           | 1   | 827                                       | 26         | -   | 6   | -  |  |
| nur mit NWS-Angabe                                 | 67             | 64                      | 46                    | -         | -          | -             | 6   | 5   | 7          | -   | 3   | -  |  |
| ohne WS-Angabe                                     | 127            | 124                     | 81                    | -         | -          | 2             | 11  | 19  | 11         | -   | 3   | -  |  |
| Wohngebäude mit zusätzl. anderer<br>Nutzung        | 59             | 55                      | 22                    | -         | 4          | 6             | 3   | 4   | 12         | 4   | 4   | -  |  |
| mit HWS-Angabe                                     | 30             | 28                      | 5                     | -         | 4          | 6             | 3   | 4   | 5          | 1   | 2   | -  |  |
| nur mit NWS-Angabe                                 | 7              | 5                       | 1                     | -         | -          | -             | -   | -   | 1          | 3   | 2   | -  |  |
| ohne WS-Angabe                                     | 22             | 22                      | 16                    | -         | -          | -             | -   | -   | 6          | -   | -   | -  |  |
| Nichtwohngebäude                                   | 228            | 224                     | 163                   | 3         | -          | 21            | 6   | 1   | 24         | 6   | 4   | 3  |  |
| mit HWS-Angabe                                     | 149            | 145                     | 104                   | 2         | -          | 16            | 2   | 1   | 17         | 3   | 4   | 3  |  |
| nur mit NWS-Angabe                                 | 21             | 21                      | 14                    | -         | -          | 1             | 2   | -   | 3          | 1   | -   | -  |  |
| ohne WS-Angabe                                     | 58             | 58                      | 45                    | 1         | -          | 4             | 2   | -   | 4          | 2   | -   | -  |  |

**Tabelle B6a: Wohnungen nach Art des (Wohn-)Gebäudes, Lage, Größe, Ausstattungskategorie, Bauperiode**

| Lage der Wohnung, Größe, Bauperiode,<br>Ausstattungskategorie | Wohnungen      |                           |                           |                               |                       |                        |
|---|----------------|---------------------------|---------------------------|-------------------------------|-----------------------|------------------------|
|   | Insgesamt      | Wohngebäude ...           |                           |                               |                       | Nichtwohn-<br>gebäuden |
|   |                | mit 1 oder 2<br>Wohnungen | mit 3 bis 10<br>Wohnungen | mit 11 oder mehr<br>Wohnungen | für<br>Gemeinschaften |                        |
| <b>Insgesamt</b>  | <b>126.269</b> | <b>108.926</b>            | <b>8.720</b>              | <b>5.571</b>                  | <b>116</b>            | <b>2.936</b>           |
| im Keller (Souterrain)  | 465            | 333                       | 46                        | 76                            | -                     | 10                     |
| im Erdgeschoß   | 110.143        | 103.569                   | 3.560                     | 1.340                         | 67                    | 1.607                  |
| im Zwischengeschoß (Hochparterre, Mezzanin)                   | 314            | 155                       | 60                        | 86                            | -                     | 13                     |
| im ausgebauten Dachgeschoß                                    | 1.026          | 622                       | 264                       | 68                            | 9                     | 63                     |
| im 1.Stock  | 9.648          | 4.179                     | 2.930                     | 1.432                         | 32                    | 1.075                  |
| im 2. bis 4. Stock  | 4.367          | 68                        | 1.853                     | 2.270                         | 8                     | 168                    |
| im 5. bis 9. Stock  | 231            | -                         | 7                         | 224                           | -                     | -                      |
| im 10. Stock oder höher                                       | 75             | -                         | -                         | 75                            | -                     | -                      |
| <b>Wohnraumanzahl</b>   |                |                           |                           |                               |                       |                        |
| 1   | 2.647          | 1.620                     | 346                       | 442                           | 43                    | 196                    |
| 2   | 6.741          | 4.830                     | 919                       | 623                           | 25                    | 344                    |
| 3   | 21.509         | 17.334                    | 2.139                     | 1.443                         | 10                    | 583                    |
| 4   | 33.424         | 27.293                    | 3.264                     | 2.067                         | 9                     | 791                    |
| 5   | 32.685         | 29.859                    | 1.556                     | 800                           | 7                     | 463                    |
| 6   | 16.914         | 16.133                    | 334                       | 148                           | 3                     | 296                    |
| 7   | 7.096          | 6.848                     | 106                       | 24                            | 4                     | 114                    |
| 8   | 2.856          | 2.740                     | 35                        | 17                            | 3                     | 61                     |
| 9   | 1.304          | 1.247                     | 9                         | 3                             | 3                     | 42                     |
| 10 und mehr   | 1.093          | 1.022                     | 12                        | 4                             | 9                     | 46                     |
| <b>Nutzfläche</b>   |                |                           |                           |                               |                       |                        |
| unter 35  | 2.285          | 1.435                     | 294                       | 326                           | 43                    | 187                    |
| 35 bis unter 45   | 3.292          | 2.351                     | 460                       | 293                           | 1                     | 187                    |
| 45 bis unter 60   | 7.846          | 5.612                     | 1.098                     | 755                           | 24                    | 357                    |
| 60 bis unter 90   | 31.969         | 24.161                    | 4.255                     | 2.772                         | 9                     | 772                    |
| 90 bis unter 110  | 23.687         | 20.050                    | 1.954                     | 1.195                         | 8                     | 480                    |
| 110 bis unter 130   | 23.902         | 23.010                    | 366                       | 165                           | 7                     | 354                    |
| 130 bis unter 150   | 18.396         | 17.935                    | 165                       | 46                            | 8                     | 242                    |
| 150 oder mehr   | 14.892         | 14.372                    | 128                       | 19                            | 16                    | 357                    |
| <b>Ausstattungskategorie</b>                                  |                |                           |                           |                               |                       |                        |
| A   | 104.621        | 89.051                    | 7.634                     | 5.286                         | 112                   | 2.538                  |
| B   | 17.471         | 16.115                    | 891                       | 232                           | 2                     | 231                    |
| C   | 1.421          | 1.250                     | 64                        | 36                            | 1                     | 70                     |
| D   | 2.756          | 2.510                     | 131                       | 17                            | 1                     | 97                     |
| <b>Bauperiode</b>   |                |                           |                           |                               |                       |                        |
| vor 1919  | 12.315         | 11.184                    | 561                       | 136                           | 14                    | 420                    |
| 1919 bis 1944   | 10.649         | 9.420                     | 899                       | 93                            | -                     | 237                    |
| 1945 bis 1960   | 16.948         | 15.612                    | 721                       | 203                           | 4                     | 408                    |
| 1961 bis 1980   | 47.422         | 41.807                    | 1.931                     | 2.535                         | 71                    | 1.078                  |
| 1981 bis 1990   | 19.589         | 16.575                    | 1.214                     | 1.281                         | 23                    | 496                    |
| 1991 oder später bzw. nicht rekonstruierbar                   | 19.346         | 14.328                    | 3.394                     | 1.323                         | 4                     | 297                    |

**Tabelle B6b: Wohnungen (Hauptwohnsitze) nach Art des (Wohn-)Gebäudes, Größe, Bauperiode, Ausstattungskategorie**

| Lage der Wohnung                            | Wohnungen (Hauptwohnsitze) |                           |                           |                               |                       |                       |
|---|----------------------------|---------------------------|---------------------------|-------------------------------|-----------------------|-----------------------|
|   | Insgesamt                  | Wohngebäude ...           |                           |                               |                       | Nichtwohn-<br>gebäude |
|   |                            | mit 1 oder 2<br>Wohnungen | mit 3 bis 10<br>Wohnungen | mit 11 oder mehr<br>Wohnungen | für<br>Gemeinschaften |                       |
| <b>Insgesamt</b>                            |                            |                           |                           |                               |                       |                       |
| <b>Insgesamt</b>                            | <b>105.622</b>             | <b>91.058</b>             | <b>7.735</b>              | <b>4.765</b>                  | <b>52</b>             | <b>2.012</b>          |
| <b>Wohnraumanzahl</b>                       |                            |                           |                           |                               |                       |                       |
| 1   | 1.072                      | 532                       | 255                       | 167                           | 1                     | 117                   |
| 2   | 4.286                      | 2.822                     | 712                       | 520                           | 23                    | 209                   |
| 3   | 15.689                     | 12.261                    | 1.842                     | 1.229                         | 5                     | 352                   |
| 4   | 27.594                     | 22.181                    | 2.995                     | 1.908                         | 8                     | 502                   |
| 5   | 29.698                     | 27.113                    | 1.469                     | 755                           | 5                     | 356                   |
| 6   | 15.724                     | 15.019                    | 313                       | 140                           | 2                     | 250                   |
| 7   | 6.645                      | 6.417                     | 99                        | 24                            | 2                     | 103                   |
| 8   | 2.684                      | 2.582                     | 32                        | 15                            | 1                     | 54                    |
| 9   | 1.220                      | 1.169                     | 9                         | 3                             | 3                     | 36                    |
| 10 und mehr                                 | 1.010                      | 962                       | 9                         | 4                             | 2                     | 33                    |
| <b>Bauperiode</b>                           |                            |                           |                           |                               |                       |                       |
| vor 1919                                    | 9.130                      | 8.303                     | 463                       | 95                            | 6                     | 263                   |
| 1919 bis 1944                               | 7.980                      | 7.023                     | 759                       | 54                            | -                     | 144                   |
| 1945 bis 1960                               | 14.441                     | 13.363                    | 600                       | 168                           | 3                     | 307                   |
| 1961 bis 1980                               | 40.163                     | 35.548                    | 1.624                     | 2.127                         | 34                    | 830                   |
| 1981 bis 1990                               | 16.933                     | 14.337                    | 1.115                     | 1.192                         | 6                     | 283                   |
| 1991 oder später bzw. nicht rekonstruierbar | 16.975                     | 12.484                    | 3.174                     | 1.129                         | 3                     | 185                   |
| <b>Nutzfläche</b>                           |                            |                           |                           |                               |                       |                       |
| unter 35                                    | 1.051                      | 610                       | 220                       | 120                           | 1                     | 100                   |
| 35 bis unter 45                             | 1.776                      | 1.150                     | 343                       | 188                           | 1                     | 94                    |
| 45 bis unter 60                             | 4.999                      | 3.246                     | 917                       | 625                           | 22                    | 189                   |
| 60 bis unter 90                             | 24.780                     | 17.877                    | 3.850                     | 2.516                         | 7                     | 530                   |
| 90 bis unter 110                            | 20.367                     | 17.092                    | 1.816                     | 1.115                         | 5                     | 339                   |
| 110 bis unter 130                           | 21.737                     | 20.993                    | 328                       | 140                           | 5                     | 271                   |
| 130 bis unter 150                           | 17.124                     | 16.742                    | 147                       | 43                            | 5                     | 187                   |
| 150 oder mehr                               | 13.788                     | 13.348                    | 114                       | 18                            | 6                     | 302                   |
| <b>darunter Kategorie A</b>                 |                            |                           |                           |                               |                       |                       |
| <b>Insgesamt</b>                            | <b>92.539</b>              | <b>79.270</b>             | <b>6.849</b>              | <b>4.537</b>                  | <b>51</b>             | <b>1.832</b>          |
| <b>Wohnraumanzahl</b>                       |                            |                           |                           |                               |                       |                       |
| 1   | 716                        | 279                       | 197                       | 150                           | 1                     | 89                    |
| 2   | 2.880                      | 1.689                     | 541                       | 458                           | 23                    | 169                   |
| 3   | 11.152                     | 8.143                     | 1.530                     | 1.171                         | 4                     | 304                   |
| 4   | 23.706                     | 18.632                    | 2.763                     | 1.843                         | 8                     | 460                   |
| 5   | 27.847                     | 25.380                    | 1.387                     | 732                           | 5                     | 343                   |
| 6   | 15.054                     | 14.380                    | 289                       | 138                           | 2                     | 245                   |
| 7   | 6.412                      | 6.189                     | 96                        | 24                            | 2                     | 101                   |
| 8   | 2.603                      | 2.504                     | 30                        | 15                            | 1                     | 53                    |
| 9   | 1.187                      | 1.137                     | 9                         | 3                             | 3                     | 35                    |
| 10 und mehr                                 | 982                        | 937                       | 7                         | 3                             | 2                     | 33                    |
| <b>Bauperiode</b>                           |                            |                           |                           |                               |                       |                       |
| vor 1919                                    | 5.709                      | 5.158                     | 268                       | 71                            | 5                     | 207                   |
| 1919 bis 1944                               | 5.545                      | 4.889                     | 484                       | 48                            | -                     | 124                   |
| 1945 bis 1960                               | 11.715                     | 10.832                    | 457                       | 148                           | 3                     | 275                   |
| 1961 bis 1980                               | 37.183                     | 32.872                    | 1.494                     | 1.999                         | 34                    | 784                   |
| 1981 bis 1990                               | 16.165                     | 13.649                    | 1.068                     | 1.168                         | 6                     | 274                   |
| 1991 oder später bzw. nicht rekonstruierbar | 16.222                     | 11.870                    | 3.078                     | 1.103                         | 3                     | 168                   |
| <b>Nutzfläche</b>                           |                            |                           |                           |                               |                       |                       |
| unter 35                                    | 646                        | 300                       | 158                       | 112                           | 1                     | 75                    |
| 35 bis unter 45                             | 1.063                      | 587                       | 244                       | 158                           | 1                     | 73                    |
| 45 bis unter 60                             | 3.278                      | 1.860                     | 693                       | 557                           | 22                    | 146                   |
| 60 bis unter 90                             | 19.226                     | 12.821                    | 3.494                     | 2.428                         | 6                     | 477                   |
| 90 bis unter 110                            | 18.046                     | 14.925                    | 1.710                     | 1.090                         | 5                     | 316                   |
| 110 bis unter 130                           | 20.449                     | 19.746                    | 299                       | 134                           | 5                     | 265                   |
| 130 bis unter 150                           | 16.491                     | 16.118                    | 144                       | 41                            | 5                     | 183                   |
| 150 oder mehr                               | 13.340                     | 12.913                    | 107                       | 17                            | 6                     | 297                   |



**Tabelle B6b: Wohnungen (Hauptwohnsitze) nach Art des (Wohn-)Gebäudes, Größe, Bauperiode, Ausstattungskategorie**

| Lage der Wohnung | Wohnungen (Hauptwohnsitze) |                           |                           |                               |                       |                       |
|------------------|----------------------------|---------------------------|---------------------------|-------------------------------|-----------------------|-----------------------|
|                  | Insgesamt                  | Wohngebäude ...           |                           |                               |                       | Nichtwohn-<br>gebäude |
|                  |                            | mit 1 oder 2<br>Wohnungen | mit 3 bis 10<br>Wohnungen | mit 11 oder mehr<br>Wohnungen | für<br>Gemeinschaften |                       |

**darunter Kategorie B**

|   |               |              |            |            |          |            |
|---|---------------|--------------|------------|------------|----------|------------|
| <b>Insgesamt</b>                            | <b>10.946</b> | <b>9.881</b> | <b>736</b> | <b>204</b> | <b>-</b> | <b>125</b> |
| <b>Wohnraumanzahl</b>                       |               |              |            |            |          |            |
| 1   | 165           | 111          | 33         | 12         | -        | 9          |
| 2   | 904           | 706          | 118        | 54         | -        | 26         |
| 3   | 3.603         | 3.256        | 264        | 52         | -        | 31         |
| 4   | 3.541         | 3.223        | 216        | 63         | -        | 39         |
| 5   | 1.751         | 1.642        | 77         | 20         | -        | 12         |
| 6   | 633           | 604          | 23         | 2          | -        | 4          |
| 7   | 220           | 215          | 3          | -          | -        | 2          |
| 8   | 74            | 72           | 1          | -          | -        | 1          |
| 9   | 30            | 29           | -          | -          | -        | 1          |
| 10 und mehr                                 | 25            | 23           | 1          | 1          | -        | -          |
| <b>Bauperiode</b>                           |               |              |            |            |          |            |
| vor 1919                                    | 2.628         | 2.436        | 144        | 15         | -        | 33         |
| 1919 bis 1944                               | 2.034         | 1.779        | 234        | 4          | -        | 17         |
| 1945 bis 1960                               | 2.358         | 2.179        | 131        | 19         | -        | 29         |
| 1961 bis 1980                               | 2.609         | 2.362        | 96         | 121        | -        | 30         |
| 1981 bis 1990                               | 675           | 607          | 40         | 22         | -        | 6          |
| 1991 oder später bzw. nicht rekonstruierbar | 642           | 518          | 91         | 23         | -        | 10         |
| <b>Nutzfläche</b>                           |               |              |            |            |          |            |
| unter 35                                    | 174           | 127          | 32         | 7          | -        | 8          |
| 35 bis unter 45                             | 411           | 314          | 62         | 23         | -        | 12         |
| 45 bis unter 60                             | 1.211         | 940          | 182        | 62         | -        | 27         |
| 60 bis unter 90                             | 4.779         | 4.325        | 330        | 80         | -        | 44         |
| 90 bis unter 110                            | 2.147         | 2.009        | 93         | 24         | -        | 21         |
| 110 bis unter 130                           | 1.212         | 1.174        | 28         | 6          | -        | 4          |
| 130 bis unter 150                           | 591           | 583          | 3          | 1          | -        | 4          |
| 150 oder mehr                               | 421           | 409          | 6          | 1          | -        | 5          |

**darunter Kategorie D**

|   |              |              |            |           |          |           |
|---|--------------|--------------|------------|-----------|----------|-----------|
| <b>Insgesamt</b>                            | <b>1.504</b> | <b>1.350</b> | <b>106</b> | <b>11</b> | <b>1</b> | <b>36</b> |
| <b>Wohnraumanzahl</b>                       |              |              |            |           |          |           |
| 1   | 123          | 95           | 18         | -         | -        | 10        |
| 2   | 342          | 290          | 37         | 4         | -        | 11        |
| 3   | 689          | 643          | 31         | 3         | 1        | 11        |
| 4   | 255          | 238          | 13         | 2         | -        | 2         |
| 5   | 60           | 52           | 5          | 2         | -        | 1         |
| 6   | 20           | 18           | 1          | -         | -        | 1         |
| 7   | 8            | 8            | -          | -         | -        | -         |
| 8   | 4            | 4            | -          | -         | -        | -         |
| 9   | 2            | 2            | -          | -         | -        | -         |
| 10 und mehr                                 | 1            | -            | 1          | -         | -        | -         |
| <b>Bauperiode</b>                           |              |              |            |           |          |           |
| vor 1919                                    | 635          | 567          | 44         | 7         | 1        | 16        |
| 1919 bis 1944                               | 298          | 264          | 33         | -         | -        | 1         |
| 1945 bis 1960                               | 246          | 236          | 7          | -         | -        | 3         |
| 1961 bis 1980                               | 203          | 174          | 16         | 2         | -        | 11        |
| 1981 bis 1990                               | 50           | 45           | 3          | -         | -        | 2         |
| 1991 oder später bzw. nicht rekonstruierbar | 72           | 64           | 3          | 2         | -        | 3         |
| <b>Nutzfläche</b>                           |              |              |            |           |          |           |
| unter 35                                    | 172          | 137          | 25         | -         | -        | 10        |
| 35 bis unter 45                             | 208          | 174          | 25         | 2         | -        | 7         |
| 45 bis unter 60                             | 378          | 332          | 30         | 3         | -        | 13        |
| 60 bis unter 90                             | 552          | 523          | 18         | 6         | 1        | 4         |
| 90 bis unter 110                            | 121          | 113          | 7          | -         | -        | 1         |
| 110 bis unter 130                           | 45           | 44           | -          | -         | -        | 1         |
| 130 bis unter 150                           | 17           | 17           | -          | -         | -        | -         |
| 150 oder mehr                               | 11           | 10           | 1          | -         | -        | -         |

**Tabelle B7: Wohnungen (Hauptwohnsitze) und Bewohner nach Wohnraumanzahl und Ausstattungskategorie der Wohnung**

| Wohnungsausstattung   | Wohnungen (Hauptwohnsitze) |                |                |              |               |                |               |               |
|---|----------------------------|----------------|----------------|--------------|---------------|----------------|---------------|---------------|
|   | Insgesamt                  |                | Wohnraumanzahl |              |               |                |               |               |
|   |                            |                | 1 oder 2       |              | 3 bis 5       |                | 6 oder mehr   |               |
|   | Wohnungen                  | Bewohner       | Wohnungen      | Bewohner     | Wohnungen     | Bewohner       | Wohnungen     | Bewohner      |
| <b>Insgesamt</b>  |                            |                |                |              |               |                |               |               |
| <b>Insgesamt</b>  | <b>105.622</b>             | <b>274.426</b> | <b>5.358</b>   | <b>8.065</b> | <b>72.981</b> | <b>176.008</b> | <b>27.283</b> | <b>90.353</b> |
| <b>Küche, Kochnische</b>  |                            |                |                |              |               |                |               |               |
| Küche, Wohnküche >4m <sup>2</sup>   | 97.239                     | 255.798        | 2.577          | 3.725        | 68.043        | 163.891        | 26.619        | 88.182        |
| Küche <4m <sup>2</sup>  | 4.588                      | 10.218         | 1.432          | 2.387        | 2.798         | 6.710          | 358           | 1.121         |
| Kochnische  | 3.795                      | 8.410          | 1.349          | 1.953        | 2.140         | 5.407          | 306           | 1.050         |
| <b>Sonstige Ausstattung</b>   |                            |                |                |              |               |                |               |               |
| Badezimmer, Duschecke   | 103.910                    | 271.875        | 4.749          | 7.281        | 71.918        | 174.339        | 27.243        | 90.255        |
| WC innerhalb der Wohnung  | 104.118                    | 272.022        | 4.893          | 7.445        | 71.977        | 174.302        | 27.248        | 90.275        |
| Zentralheizung  | 93.145                     | 248.408        | 3.843          | 5.774        | 63.020        | 155.254        | 26.282        | 87.380        |
| Wasseranschluss   | 105.405                    | 274.135        | 5.269          | 7.951        | 72.856        | 175.837        | 27.280        | 90.347        |
| <b>Ausstattungskategorie</b>  |                            |                |                |              |               |                |               |               |
| Zentralheizung u. Ä., Bad oder Dusche, WC ('A')                                   | 92.539                     | 247.305        | 3.596          | 5.433        | 62.705        | 154.611        | 26.238        | 87.261        |
| Bad oder Dusche, WC ('B')   | 10.946                     | 23.706         | 1.069          | 1.712        | 8.895         | 19.057         | 982           | 2.937         |
| WC und Wasserentnahme in der Wohnung ('C')  | 633                        | 1.011          | 228            | 300          | 377           | 634            | 28            | 77            |
| kein WC oder keine Wasserinstallation in der Wohnung ('D')                        | 1.504                      | 2.404          | 465            | 620          | 1.004         | 1.706          | 35            | 78            |
| <b>darunter Wohnungen (Hauptwohnsitze) in Wohngebäuden mit 1 oder 2 Wohnungen</b> |                            |                |                |              |               |                |               |               |
| <b>Insgesamt</b>  | <b>91.058</b>              | <b>242.937</b> | <b>3.354</b>   | <b>5.058</b> | <b>61.555</b> | <b>151.006</b> | <b>26.149</b> | <b>86.873</b> |
| <b>Küche, Kochnische</b>  |                            |                |                |              |               |                |               |               |
| Küche, Wohnküche >4m <sup>2</sup>   | 84.949                     | 228.451        | 1.882          | 2.691        | 57.537        | 140.895        | 25.530        | 84.865        |
| Küche <4m <sup>2</sup>  | 3.283                      | 7.720          | 787            | 1.365        | 2.169         | 5.332          | 327           | 1.023         |
| Kochnische  | 2.826                      | 6.766          | 685            | 1.002        | 1.849         | 4.779          | 292           | 985           |
| <b>Sonstige Ausstattung</b>   |                            |                |                |              |               |                |               |               |
| Badezimmer, Duschecke   | 89.497                     | 240.599        | 2.839          | 4.400        | 60.547        | 149.421        | 26.111        | 86.778        |
| WC innerhalb der Wohnung  | 89.708                     | 240.815        | 2.969          | 4.567        | 60.622        | 149.447        | 26.117        | 86.801        |
| Zentralheizung  | 79.762                     | 219.492        | 2.150          | 3.284        | 52.422        | 132.204        | 25.190        | 84.004        |
| Wasseranschluss   | 90.860                     | 242.674        | 3.278          | 4.961        | 61.435        | 150.844        | 26.147        | 86.869        |
| <b>Ausstattungskategorie</b>  |                            |                |                |              |               |                |               |               |
| Zentralheizung u. Ä., Bad oder Dusche, WC ('A')                                   | 79.270                     | 218.578        | 1.968          | 3.036        | 52.155        | 131.656        | 25.147        | 83.886        |
| Bad oder Dusche, WC ('B')   | 9.881                      | 21.329         | 817            | 1.288        | 8.121         | 17.202         | 943           | 2.839         |
| WC und Wasserentnahme in der Wohnung ('C')  | 557                        | 908            | 184            | 243          | 346           | 589            | 27            | 76            |
| kein WC oder keine Wasserinstallation in der Wohnung ('D')                        | 1.350                      | 2.122          | 385            | 491          | 933           | 1.559          | 32            | 72            |
| <b>darunter Wohnungen (Hauptwohnsitze) in Gebäuden mit 3 und mehr Wohnungen</b>   |                            |                |                |              |               |                |               |               |
| <b>Insgesamt</b>  | <b>12.500</b>              | <b>26.291</b>  | <b>1.654</b>   | <b>2.450</b> | <b>10.198</b> | <b>22.063</b>  | <b>648</b>    | <b>1.778</b>  |
| <b>Küche, Kochnische</b>  |                            |                |                |              |               |                |               |               |
| Küche, Wohnküche >4m <sup>2</sup>   | 10.612                     | 22.979         | 567            | 842          | 9.412         | 20.415         | 633           | 1.722         |
| Küche <4m <sup>2</sup>  | 1.106                      | 2.025          | 556            | 864          | 539           | 1.129          | 11            | 32            |
| Kochnische  | 782                        | 1.287          | 531            | 744          | 247           | 519            | 4             | 24            |
| <b>Sonstige Ausstattung</b>   |                            |                |                |              |               |                |               |               |
| Badezimmer, Duschecke   | 12.387                     | 26.129         | 1.583          | 2.353        | 10.157        | 21.999         | 647           | 1.777         |
| WC innerhalb der Wohnung  | 12.383                     | 26.076         | 1.595          | 2.356        | 10.142        | 21.946         | 646           | 1.774         |
| Zentralheizung  | 11.472                     | 24.012         | 1.392          | 2.000        | 9.465         | 20.309         | 615           | 1.703         |
| Wasseranschluss   | 12.489                     | 26.276         | 1.647          | 2.443        | 10.194        | 22.055         | 648           | 1.778         |
| <b>Ausstattungskategorie</b>  |                            |                |                |              |               |                |               |               |
| Zentralheizung u. Ä., Bad oder Dusche, WC ('A')                                   | 11.386                     | 23.874         | 1.346          | 1.936        | 9.426         | 20.236         | 614           | 1.702         |
| Bad oder Dusche, WC ('B')   | 940                        | 2.124          | 217            | 376          | 692           | 1.677          | 31            | 71            |
| WC und Wasserentnahme in der Wohnung ('C')  | 57                         | 78             | 32             | 44           | 24            | 33             | 1             | 1             |
| kein WC oder keine Wasserinstallation in der Wohnung ('D')                        | 117                        | 215            | 59             | 94           | 56            | 117            | 2             | 4             |

**Tabelle B8: Wohnungen (Hauptwohnsitze) nach Art des (Wohn-)Gebäudes, Rechtsgrund für die Wohnungsbenützung, Eigentümer des Gebäudes, Ausstattungskategorie**

| Rechtsgrund,<br>Eigentümer des Gebäudes | Wohnungen (Hauptwohnsitze) |                           |                           |                                  |                       |                       |
|---|----------------------------|---------------------------|---------------------------|----------------------------------|-----------------------|-----------------------|
|   | Insgesamt                  | Wohngebäude ...           |                           |                                  |                       | Nichtwohn-<br>gebäude |
|   |                            | mit 1 oder 2<br>Wohnungen | mit 3 bis 10<br>Wohnungen | mit 11 oder<br>mehr<br>Wohnungen | für<br>Gemeinschaften |                       |

|   | Insgesamt |        |       |       |    |       |
|---|-----------|--------|-------|-------|----|-------|
| Insgesamt   | 105.622   | 91.058 | 7.735 | 4.765 | 52 | 2.012 |
| Eigenbenützung durch den Gebäudeeigentümer                        | 77.558    | 75.974 | 561   | 39    | 8  | 976   |
| Eigenbenützung durch den Wohnungseigentümer<br>(Eigentumswohnung) | 2.803     | 757    | 774   | 1.200 | 22 | 50    |
| Hauptmiete (auch Genossenschaftswohnung)                          | 12.649    | 3.337  | 5.537 | 3.189 | 5  | 581   |
| Mietverhältnis befristet  | 2.170     | 1.229  | 521   | 242   | -  | 178   |
| Mietverhältnis unbefristet  | 10.479    | 2.108  | 5.016 | 2.947 | 5  | 403   |
| Eigentümer des Gebäudes   |           |        |       |       |    |       |
| Privatperson(en)  | 4.438     | 2.623  | 1.086 | 469   | 1  | 259   |
| Mietverhältnis befristet  | 1.778     | 1.143  | 377   | 165   | -  | 93    |
| Mietverhältnis unbefristet  | 2.660     | 1.480  | 709   | 304   | 1  | 166   |
| Bund  | 127       | 29     | 60    | 27    | -  | 11    |
| Mietverhältnis befristet  | 15        | 6      | 7     | 1     | -  | 1     |
| Mietverhältnis unbefristet  | 112       | 23     | 53    | 26    | -  | 10    |
| Land  | 25        | 3      | 9     | 8     | 1  | 4     |
| Mietverhältnis befristet  | 7         | -      | 2     | 4     | -  | 1     |
| Mietverhältnis unbefristet  | 18        | 3      | 7     | 4     | 1  | 3     |
| Gemeinde  | 1.257     | 128    | 616   | 332   | 1  | 180   |
| Mietverhältnis befristet  | 124       | 26     | 36    | 9     | -  | 53    |
| Mietverhältnis unbefristet  | 1.133     | 102    | 580   | 323   | 1  | 127   |
| Gemeinnützige Bauvereinigung                                      | 6.124     | 409    | 3.442 | 2.256 | -  | 17    |
| Mietverhältnis befristet  | 90        | 4      | 54    | 32    | -  | -     |
| Mietverhältnis unbefristet  | 6.034     | 405    | 3.388 | 2.224 | -  | 17    |
| Sonstige juristische Person                                       | 678       | 145    | 324   | 97    | 2  | 110   |
| Mietverhältnis befristet  | 156       | 50     | 45    | 31    | -  | 30    |
| Mietverhältnis unbefristet  | 522       | 95     | 279   | 66    | 2  | 80    |
| Dienst- oder Naturalwohnung                                       | 1.054     | 353    | 325   | 213   | 11 | 152   |
| Sonstiges Rechtsverhältnis  | 11.558    | 10.637 | 538   | 124   | 6  | 253   |

|   | darunter Ausstattungskategorie A |        |       |       |    |       |
|---|----------------------------------|--------|-------|-------|----|-------|
| Insgesamt   | 92.539                           | 79.270 | 6.849 | 4.537 | 51 | 1.832 |
| Eigenbenützung durch den Gebäudeeigentümer                        | 69.422                           | 67.955 | 497   | 34    | 8  | 928   |
| Eigenbenützung durch den Wohnungseigentümer<br>(Eigentumswohnung) | 2.652                            | 675    | 733   | 1.173 | 22 | 49    |
| Hauptmiete (auch Genossenschaftswohnung)                          | 10.552                           | 2.147  | 4.903 | 3.008 | 5  | 489   |
| Mietverhältnis befristet  | 1.545                            | 731    | 421   | 232   | -  | 161   |
| Mietverhältnis unbefristet  | 9.007                            | 1.416  | 4.482 | 2.776 | 5  | 328   |
| Eigentümer des Gebäudes   |                                  |        |       |       |    |       |
| Privatperson(en)  | 3.050                            | 1.533  | 857   | 445   | 1  | 214   |
| Mietverhältnis befristet  | 1.207                            | 664    | 299   | 158   | -  | 86    |
| Mietverhältnis unbefristet  | 1.843                            | 869    | 558   | 287   | 1  | 128   |
| Bund  | 83                               | 16     | 39    | 20    | -  | 8     |
| Mietverhältnis befristet  | 5                                | 3      | 2     | -     | -  | -     |
| Mietverhältnis unbefristet  | 78                               | 13     | 37    | 20    | -  | 8     |
| Land  | 21                               | 2      | 6     | 8     | 1  | 4     |
| Mietverhältnis befristet  | 6                                | -      | 1     | 4     | -  | 1     |
| Mietverhältnis unbefristet  | 15                               | 2      | 5     | 4     | 1  | 3     |
| Gemeinde  | 944                              | 95     | 446   | 256   | 1  | 146   |
| Mietverhältnis befristet  | 102                              | 17     | 29    | 9     | -  | 47    |
| Mietverhältnis unbefristet  | 842                              | 78     | 417   | 247   | 1  | 99    |
| Gemeinnützige Bauvereinigung                                      | 5.877                            | 392    | 3.287 | 2.182 | -  | 16    |
| Mietverhältnis befristet  | 86                               | 4      | 52    | 30    | -  | -     |
| Mietverhältnis unbefristet  | 5.791                            | 388    | 3.235 | 2.152 | -  | 16    |
| Sonstige juristische Person                                       | 577                              | 109    | 268   | 97    | 2  | 101   |
| Mietverhältnis befristet  | 139                              | 43     | 38    | 31    | -  | 27    |
| Mietverhältnis unbefristet  | 438                              | 66     | 230   | 66    | 2  | 74    |
| Dienst- oder Naturalwohnung                                       | 911                              | 290    | 277   | 201   | 10 | 133   |
| Sonstiges Rechtsverhältnis  | 9.002                            | 8.203  | 439   | 121   | 6  | 233   |

**Tabelle B8: Wohnungen (Hauptwohnsitze) nach Art des (Wohn-)Gebäudes, Rechtsgrund für die Wohnungsbenützung, Eigentümer des Gebäudes, Ausstattungskategorie**

| Rechtsgrund,<br>Eigentümer des Gebäudes | Wohnungen (Hauptwohnsitze) |                           |                           |                                  |                       |                       |
|---|----------------------------|---------------------------|---------------------------|----------------------------------|-----------------------|-----------------------|
|   | Insgesamt                  | Wohngebäude ...           |                           |                                  |                       | Nichtwohn-<br>gebäude |
|   |                            | mit 1 oder 2<br>Wohnungen | mit 3 bis 10<br>Wohnungen | mit 11 oder<br>mehr<br>Wohnungen | für<br>Gemeinschaften |                       |

**darunter Ausstattungskategorie B**

|   |               |              |            |            |          |            |
|---|---------------|--------------|------------|------------|----------|------------|
| <b>Insgesamt</b>  | <b>10.946</b> | <b>9.881</b> | <b>736</b> | <b>204</b> | <b>-</b> | <b>125</b> |
| Eigenbenützung durch den Gebäudeeigentümer                        | 6.949         | 6.863        | 50         | 4          | -        | 32         |
| Eigenbenützung durch den Wohnungseigentümer<br>(Eigentumswohnung) | 137           | 74           | 36         | 26         | -        | 1          |
| Hauptmiete (auch Genossenschaftswohnung)                          | 1.850         | 1.081        | 539        | 163        | -        | 67         |
| Mietverhältnis befristet  | 585           | 478          | 85         | 9          | -        | 13         |
| Mietverhältnis unbefristet  | 1.265         | 603          | 454        | 154        | -        | 54         |
| Eigentümer des Gebäudes   |               |              |            |            |          |            |
| Privatperson(en)  | 1.237         | 996          | 190        | 19         | -        | 32         |
| Mietverhältnis befristet  | 540           | 459          | 69         | 7          | -        | 5          |
| Mietverhältnis unbefristet  | 697           | 537          | 121        | 12         | -        | 27         |
| Bund  | 35            | 12           | 20         | 1          | -        | 2          |
| Mietverhältnis befristet  | 9             | 3            | 5          | -          | -        | 1          |
| Mietverhältnis unbefristet  | 26            | 9            | 15         | 1          | -        | 1          |
| Land  | 3             | 1            | 2          | -          | -        | -          |
| Mietverhältnis befristet  | -             | -            | -          | -          | -        | -          |
| Mietverhältnis unbefristet  | 3             | 1            | 2          | -          | -        | -          |
| Gemeinde  | 258           | 25           | 131        | 73         | -        | 29         |
| Mietverhältnis befristet  | 17            | 9            | 3          | -          | -        | 5          |
| Mietverhältnis unbefristet  | 241           | 16           | 128        | 73         | -        | 24         |
| Gemeinnützige Bauvereinigung                                      | 232           | 15           | 147        | 70         | -        | -          |
| Mietverhältnis befristet  | 4             | -            | 2          | 2          | -        | -          |
| Mietverhältnis unbefristet  | 228           | 15           | 145        | 68         | -        | -          |
| Sonstige juristische Person                                       | 85            | 32           | 49         | -          | -        | 4          |
| Mietverhältnis befristet  | 15            | 7            | 6          | -          | -        | 2          |
| Mietverhältnis unbefristet  | 70            | 25           | 43         | -          | -        | 2          |
| Dienst- oder Naturalwohnung                                       | 108           | 51           | 36         | 9          | -        | 12         |
| Sonstiges Rechtsverhältnis  | 1.902         | 1.812        | 75         | 2          | -        | 13         |

**darunter Ausstattungskategorie D**

|   |              |              |            |           |          |           |
|---|--------------|--------------|------------|-----------|----------|-----------|
| <b>Insgesamt</b>  | <b>1.504</b> | <b>1.350</b> | <b>106</b> | <b>11</b> | <b>1</b> | <b>36</b> |
| Eigenbenützung durch den Gebäudeeigentümer                        | 867          | 846          | 11         | -         | -        | 10        |
| Eigenbenützung durch den Wohnungseigentümer<br>(Eigentumswohnung) | 7            | 6            | 1          | -         | -        | -         |
| Hauptmiete (auch Genossenschaftswohnung)                          | 169          | 76           | 71         | 7         | -        | 15        |
| Mietverhältnis befristet  | 25           | 12           | 10         | 1         | -        | 2         |
| Mietverhältnis unbefristet  | 144          | 64           | 61         | 6         | -        | 13        |
| Eigentümer des Gebäudes   |              |              |            |           |          |           |
| Privatperson(en)  | 106          | 67           | 29         | 3         | -        | 7         |
| Mietverhältnis befristet  | 16           | 12           | 4          | -         | -        | -         |
| Mietverhältnis unbefristet  | 90           | 55           | 25         | 3         | -        | 7         |
| Bund  | 5            | 1            | -          | 4         | -        | -         |
| Mietverhältnis befristet  | 1            | -            | -          | 1         | -        | -         |
| Mietverhältnis unbefristet  | 4            | 1            | -          | 3         | -        | -         |
| Land  | 1            | -            | 1          | -         | -        | -         |
| Mietverhältnis befristet  | 1            | -            | 1          | -         | -        | -         |
| Mietverhältnis unbefristet  | -            | -            | -          | -         | -        | -         |
| Gemeinde  | 37           | 4            | 29         | -         | -        | 4         |
| Mietverhältnis befristet  | 5            | -            | 4          | -         | -        | 1         |
| Mietverhältnis unbefristet  | 32           | 4            | 25         | -         | -        | 3         |
| Gemeinnützige Bauvereinigung                                      | 8            | 1            | 7          | -         | -        | -         |
| Mietverhältnis befristet  | -            | -            | -          | -         | -        | -         |
| Mietverhältnis unbefristet  | 8            | 1            | 7          | -         | -        | -         |
| Sonstige juristische Person                                       | 12           | 3            | 5          | -         | -        | 4         |
| Mietverhältnis befristet  | 2            | -            | 1          | -         | -        | 1         |
| Mietverhältnis unbefristet  | 10           | 3            | 4          | -         | -        | 3         |
| Dienst- oder Naturalwohnung                                       | 28           | 7            | 11         | 3         | 1        | 6         |
| Sonstiges Rechtsverhältnis  | 433          | 415          | 12         | 1         | -        | 5         |

**Tab B9a: Wohnungen nach Eigentumswohnungsanteil, Anzahl der vom Wohnungseigentümer genutzten Eigentumswohnungen, Wohnungsanzahl im Gebäude**

| Anzahl der vom Wohnungseigentümer genutzten Eigentumswohnungen im Gebäude | Insgesamt      |                          | Reines Eigentumswohnungsgebäude (ab 3 Wohnungen) |                          | Reines Eigentumswohnungsgebäude mit Dienstwohnung (ab 3 Wohnungen) |                          | Eigentumswohnungsmischgebäude (ab 3 Wohnungen) |                          | Mehrwohnungsgeb. ohne Eigentumswhngn (ab 3 Wohnungen) |                          | Gebäude mit weniger als 3 Wohnungen |                          |
|---|----------------|--------------------------|--|--------------------------|--|--------------------------|--|--------------------------|---|--------------------------|-------------------------------------|--------------------------|
|   | Ins-gesamt     | darunter Haupt-wohnsitze | Ins-gesamt                                       | darunter Haupt-wohnsitze | Ins-gesamt   | darunter Haupt-wohnsitze | Ins-gesamt                                     | darunter Haupt-wohnsitze | Ins-gesamt  | darunter Haupt-wohnsitze | Ins-gesamt                          | darunter Haupt-wohnsitze |
| <b>Insgesamt</b>  |                |                          |  |                          |  |                          |  |                          |   |                          |                                     |                          |
| <b>Insgesamt</b>  | <b>126.269</b> | <b>105.622</b>           | <b>1.835</b>                                     | <b>1.448</b>             | <b>130</b>   | <b>106</b>               | <b>2.997</b>                                   | <b>2.560</b>             | <b>9.891</b>  | <b>8.771</b>             | <b>111.416</b>                      | <b>92.737</b>            |
| Keine   | 120.480        | 100.877                  | 219  | 174                      | -  | -                        | 166  | 158                      | 9.891   | 8.771                    | 110.204                             | 91.774                   |
| 1   | 2.102          | 1.804                    | 85   | 79                       | 9  | 9                        | 848  | 791                      | -   | -                        | 1.160                               | 925                      |
| 2   | 408            | 348                      | 90   | 70                       | -  | -                        | 266  | 240                      | -   | -                        | 52                                  | 38                       |
| 3-5   | 777            | 631                      | 409  | 325                      | 12   | 7                        | 356  | 299                      | -   | -                        | -                                   | -                        |
| 6-10  | 1.215          | 968                      | 609  | 469                      | 56   | 47                       | 550  | 452                      | -   | -                        | -                                   | -                        |
| 11-20   | 834            | 704                      | 386  | 304                      | 12   | 9                        | 436  | 391                      | -   | -                        | -                                   | -                        |
| 21 und mehr   | 453            | 290                      | 37   | 27                       | 41   | 34                       | 375  | 229                      | -   | -                        | -                                   | -                        |
| <b>darunter in Gebäuden mit 3 bis 5 Wohnungen</b>                         |                |                          |  |                          |  |                          |  |                          |   |                          |                                     |                          |
| <b>Insgesamt</b>  | <b>3.803</b>   | <b>3.191</b>             | <b>393</b>                                       | <b>304</b>               | <b>-</b>   | <b>-</b>                 | <b>292</b>                                     | <b>256</b>               | <b>3.118</b>  | <b>2.631</b>             | <b>-</b>                            | <b>-</b>                 |
| Keine   | 3.339          | 2.814                    | 145  | 112                      | -  | -                        | 76   | 71                       | 3.118   | 2.631                    | -                                   | -                        |
| 1   | 175            | 153                      | 33   | 30                       | -  | -                        | 142  | 123                      | -   | -                        | -                                   | -                        |
| 2   | 91             | 73                       | 40   | 27                       | -  | -                        | 51   | 46                       | -   | -                        | -                                   | -                        |
| 3-5   | 198            | 151                      | 175  | 135                      | -  | -                        | 23   | 16                       | -   | -                        | -                                   | -                        |
| <b>darunter in Gebäuden mit 6 bis 10 Wohnungen</b>                        |                |                          |  |                          |  |                          |  |                          |   |                          |                                     |                          |
| <b>Insgesamt</b>  | <b>5.423</b>   | <b>4.905</b>             | <b>654</b>                                       | <b>531</b>               | <b>25</b>  | <b>20</b>                | <b>854</b>                                     | <b>765</b>               | <b>3.890</b>  | <b>3.589</b>             | <b>-</b>                            | <b>-</b>                 |
| Keine   | 3.985          | 3.676                    | 48   | 42                       | -  | -                        | 47   | 45                       | 3.890   | 3.589                    | -                                   | -                        |
| 1   | 400            | 384                      | 34   | 32                       | 9  | 9                        | 357  | 343                      | -   | -                        | -                                   | -                        |
| 2   | 156            | 131                      | 35   | 28                       | -  | -                        | 121  | 103                      | -   | -                        | -                                   | -                        |
| 3-5   | 424            | 350                      | 222  | 184                      | -  | -                        | 202  | 166                      | -   | -                        | -                                   | -                        |
| 6-10  | 458            | 364                      | 315  | 245                      | 16   | 11                       | 127  | 108                      | -   | -                        | -                                   | -                        |
| <b>darunter in Gebäuden mit 11 bis 20 Wohnungen</b>                       |                |                          |  |                          |  |                          |  |                          |   |                          |                                     |                          |
| <b>Insgesamt</b>  | <b>4.009</b>   | <b>3.600</b>             | <b>635</b>                                       | <b>506</b>               | <b>64</b>  | <b>52</b>                | <b>1.177</b>                                   | <b>1.033</b>             | <b>2.133</b>  | <b>2.009</b>             | <b>-</b>                            | <b>-</b>                 |
| Keine   | 2.159          | 2.029                    | 26   | 20                       | -  | -                        | -  | -                        | 2.133   | 2.009                    | -                                   | -                        |
| 1   | 307            | 285                      | 18   | 17                       | -  | -                        | 289  | 268                      | -   | -                        | -                                   | -                        |
| 2   | 109            | 106                      | 15   | 15                       | -  | -                        | 94   | 91                       | -   | -                        | -                                   | -                        |
| 3-5   | 131            | 106                      | 12   | 6                        | 12   | 7                        | 107  | 93                       | -   | -                        | -                                   | -                        |
| 6-10  | 757            | 604                      | 294  | 224                      | 40   | 36                       | 423  | 344                      | -   | -                        | -                                   | -                        |
| 11-20   | 546            | 470                      | 270  | 224                      | 12   | 9                        | 264  | 237                      | -   | -                        | -                                   | -                        |
| <b>darunter in Gebäuden mit 21 oder mehr Wohnungen</b>                    |                |                          |  |                          |  |                          |  |                          |   |                          |                                     |                          |
| <b>Insgesamt</b>  | <b>1.618</b>   | <b>1.189</b>             | <b>153</b>                                       | <b>107</b>               | <b>41</b>  | <b>34</b>                | <b>674</b>                                     | <b>506</b>               | <b>750</b>  | <b>542</b>               | <b>-</b>                            | <b>-</b>                 |
| Keine   | 793            | 584                      | -  | -                        | -  | -                        | 43   | 42                       | 750   | 542                      | -                                   | -                        |
| 1   | 60             | 57                       | -  | -                        | -  | -                        | 60   | 57                       | -   | -                        | -                                   | -                        |
| 2   | -              | -                        | -  | -                        | -  | -                        | -  | -                        | -   | -                        | -                                   | -                        |
| 3-5   | 24             | 24                       | -  | -                        | -  | -                        | 24   | 24                       | -   | -                        | -                                   | -                        |
| 6-10  | -              | -                        | -  | -                        | -  | -                        | -  | -                        | -   | -                        | -                                   | -                        |
| 11-20   | 288            | 234                      | 116  | 80                       | -  | -                        | 172  | 154                      | -   | -                        | -                                   | -                        |
| 21 und mehr   | 453            | 290                      | 37   | 27                       | 41   | 34                       | 375  | 229                      | -   | -                        | -                                   | -                        |

**Tab B9b: Wohnungen nach Eigentumswohnungsanteil, Rechtsgrund für die Wohnungsbenützung, Wohnungsanzahl im Gebäude**

| Rechtsgrund für die Wohnungsbenützung                  | Insgesamt      |                          | Reines Eigentumswohnungsgebäude (ab 3 Wohnungen) |                          | Reines Eigentumswohnungsgebäude mit Dienstwohnung (ab 3 Wohnungen) |                          | Eigentumswohnungsmischgebäude (ab 3 Wohnungen) |                          | Mehrwohnungsgeb. ohne Eigentumswhgn (ab 3 Wohnungen) |                          | Gebäude mit weniger als 3 Wohnungen |                          |
|--|----------------|--------------------------|--|--------------------------|--|--------------------------|--|--------------------------|--|--------------------------|-------------------------------------|--------------------------|
|  | Ins-gesamt     | darunter Haupt-wohnsitze | Ins-gesamt                                       | darunter Haupt-wohnsitze | Ins-gesamt   | darunter Haupt-wohnsitze | Ins-gesamt                                     | darunter Haupt-wohnsitze | Ins-gesamt   | darunter Haupt-wohnsitze | Ins-gesamt                          | darunter Haupt-wohnsitze |
| <b>Insgesamt</b>                                       |                |                          |  |                          |  |                          |  |                          |  |                          |                                     |                          |
| <b>Insgesamt</b>                                       | <b>126.269</b> | <b>105.622</b>           | <b>1.835</b>                                     | <b>1.448</b>             | <b>130</b>   | <b>106</b>               | <b>2.997</b>                                   | <b>2.560</b>             | <b>9.891</b>   | <b>8.771</b>             | <b>111.416</b>                      | <b>92.737</b>            |
| Hauptmiete   | 13.925         | 12.649                   | 411  | 349                      | 31   | 26                       | 1.319  | 1.224                    | 7.899  | 7.375                    | 4.265                               | 3.675                    |
| befristet  | 2.659          | 2.170                    | 132  | 102                      | 13   | 9                        | 203  | 163                      | 708  | 567                      | 1.603                               | 1.329                    |
| unbefristet  | 11.266         | 10.479                   | 279  | 247                      | 18   | 17                       | 1.116  | 1.061                    | 7.191  | 6.808                    | 2.662                               | 2.346                    |
| Eigenbenützung durch                                   |                |                          |  |                          |  |                          |  |                          |  |                          |                                     |                          |
| GebEigentümer  | 94.248         | 77.558                   | 87   | 59                       | 1  | 1                        | 89   | 69                       | 691  | 496                      | 93.380                              | 76.933                   |
| WhgEigentümer  | 3.548          | 2.803                    | 1.128  | 900                      | 82   | 67                       | 1.308  | 1.049                    | -  | -                        | 1.030                               | 787                      |
| Dienst/NatW  | 1.640          | 1.054                    | 90   | 65                       | 11   | 7                        | 137  | 105                      | 674  | 396                      | 728                                 | 481                      |
| SonstRechts  | 12.908         | 11.558                   | 119  | 75                       | 5  | 5                        | 144  | 113                      | 627  | 504                      | 12.013                              | 10.861                   |
| <b>darunter in Gebäuden mit 3 bis 5 Wohnungen</b>      |                |                          |  |                          |  |                          |  |                          |  |                          |                                     |                          |
| <b>Insgesamt</b>                                       | <b>3.803</b>   | <b>3.191</b>             | <b>393</b>                                       | <b>304</b>               | -  | -                        | <b>292</b>                                     | <b>256</b>               | <b>3.118</b>   | <b>2.631</b>             | -                                   | -                        |
| Hauptmiete   | 2.053          | 1.842                    | 79   | 69                       | -  | -                        | 121  | 112                      | 1.853  | 1.661                    | -                                   | -                        |
| befristet  | 398            | 332                      | 28   | 21                       | -  | -                        | 19   | 17                       | 351  | 294                      | -                                   | -                        |
| unbefristet  | 1.655          | 1.510                    | 51   | 48                       | -  | -                        | 102  | 95                       | 1.502  | 1.367                    | -                                   | -                        |
| Eigenbenützung durch                                   |                |                          |  |                          |  |                          |  |                          |  |                          |                                     |                          |
| GebEigentümer  | 720            | 528                      | 67   | 50                       | -  | -                        | 49   | 42                       | 604  | 436                      | -                                   | -                        |
| WhgEigentümer  | 270            | 212                      | 188  | 144                      | -  | -                        | 82   | 68                       | -  | -                        | -                                   | -                        |
| Dienst/NatW  | 183            | 137                      | 16   | 14                       | -  | -                        | 10   | 7                        | 157  | 116                      | -                                   | -                        |
| SonstRechts  | 577            | 472                      | 43   | 27                       | -  | -                        | 30   | 27                       | 504  | 418                      | -                                   | -                        |
| <b>darunter in Gebäuden mit 6 bis 10 Wohnungen</b>     |                |                          |  |                          |  |                          |  |                          |  |                          |                                     |                          |
| <b>Insgesamt</b>                                       | <b>5.423</b>   | <b>4.905</b>             | <b>654</b>                                       | <b>531</b>               | <b>25</b>  | <b>20</b>                | <b>854</b>                                     | <b>765</b>               | <b>3.890</b>   | <b>3.589</b>             | -                                   | -                        |
| Hauptmiete   | 4.196          | 3.942                    | 160  | 146                      | 8  | 8                        | 499  | 462                      | 3.529  | 3.326                    | -                                   | -                        |
| befristet  | 327            | 267                      | 47   | 41                       | -  | -                        | 63   | 52                       | 217  | 174                      | -                                   | -                        |
| unbefristet  | 3.869          | 3.675                    | 113  | 105                      | 8  | 8                        | 436  | 410                      | 3.312  | 3.152                    | -                                   | -                        |
| Eigenbenützung durch                                   |                |                          |  |                          |  |                          |  |                          |  |                          |                                     |                          |
| GebEigentümer  | 81             | 58                       | 17   | 8                        | -  | -                        | 8  | 8                        | 56   | 42                       | -                                   | -                        |
| WhgEigentümer  | 705            | 582                      | 409  | 329                      | 14   | 10                       | 282  | 243                      | -  | -                        | -                                   | -                        |
| Dienst/NatW  | 291            | 222                      | 35   | 28                       | 3  | 2                        | 32   | 26                       | 221  | 166                      | -                                   | -                        |
| SonstRechts  | 150            | 101                      | 33   | 20                       | -  | -                        | 33   | 26                       | 84   | 55                       | -                                   | -                        |
| <b>darunter in Gebäuden mit 11 bis 20 Wohnungen</b>    |                |                          |  |                          |  |                          |  |                          |  |                          |                                     |                          |
| <b>Insgesamt</b>                                       | <b>4.009</b>   | <b>3.600</b>             | <b>635</b>                                       | <b>506</b>               | <b>64</b>  | <b>52</b>                | <b>1.177</b>                                   | <b>1.033</b>             | <b>2.133</b>   | <b>2.009</b>             | -                                   | -                        |
| Hauptmiete   | 2.635          | 2.480                    | 139  | 114                      | 10   | 9                        | 489  | 456                      | 1.997  | 1.901                    | -                                   | -                        |
| befristet  | 240            | 187                      | 44   | 32                       | 5  | 4                        | 77   | 57                       | 114  | 94                       | -                                   | -                        |
| unbefristet  | 2.395          | 2.293                    | 95   | 82                       | 5  | 5                        | 412  | 399                      | 1.883  | 1.807                    | -                                   | -                        |
| Eigenbenützung durch                                   |                |                          |  |                          |  |                          |  |                          |  |                          |                                     |                          |
| GebEigentümer  | 42             | 26                       | 3  | 1                        | 1  | 1                        | 12   | 11                       | 26   | 13                       | -                                   | -                        |
| WhgEigentümer  | 1.048          | 880                      | 437  | 354                      | 46   | 38                       | 565  | 488                      | -  | -                        | -                                   | -                        |
| Dienst/NatW  | 179            | 136                      | 35   | 21                       | 6  | 3                        | 60   | 42                       | 78   | 70                       | -                                   | -                        |
| SonstRechts  | 105            | 78                       | 21   | 16                       | 1  | 1                        | 51   | 36                       | 32   | 25                       | -                                   | -                        |
| <b>darunter in Gebäuden mit 21 oder mehr Wohnungen</b> |                |                          |  |                          |  |                          |  |                          |  |                          |                                     |                          |
| <b>Insgesamt</b>                                       | <b>1.618</b>   | <b>1.189</b>             | <b>153</b>                                       | <b>107</b>               | <b>41</b>  | <b>34</b>                | <b>674</b>                                     | <b>506</b>               | <b>750</b>   | <b>542</b>               | -                                   | -                        |
| Hauptmiete   | 776            | 710                      | 33   | 20                       | 13   | 9                        | 210  | 194                      | 520  | 487                      | -                                   | -                        |
| befristet  | 91             | 55                       | 13   | 8                        | 8  | 5                        | 44   | 37                       | 26   | 5                        | -                                   | -                        |
| unbefristet  | 685            | 655                      | 20   | 12                       | 5  | 4                        | 166  | 157                      | 494  | 482                      | -                                   | -                        |
| Eigenbenützung durch                                   |                |                          |  |                          |  |                          |  |                          |  |                          |                                     |                          |
| GebEigentümer  | 25             | 13                       | -  | -                        | -  | -                        | 20   | 8                        | 5  | 5                        | -                                   | -                        |
| WhgEigentümer  | 495            | 342                      | 94   | 73                       | 22   | 19                       | 379  | 250                      | -  | -                        | -                                   | -                        |
| Dienst/NatW  | 259            | 78                       | 4  | 2                        | 2  | 2                        | 35   | 30                       | 218  | 44                       | -                                   | -                        |
| SonstRechts  | 63             | 46                       | 22   | 12                       | 4  | 4                        | 30   | 24                       | 7  | 6                        | -                                   | -                        |

**Tabelle B10: Wohnungen (Hauptwohnsitze) nach Wohnraumanzahl, angegebener Personenanzahl, Wohngebäude, Rechtsgrund für die Wohnungsbenützung**

| In der Wohnung angegebene<br>Personenanzahl | Wohnungen (Hauptwohnsitze) |                |   |   |   |   |   |   |                |
|---|----------------------------|----------------|---|---|---|---|---|---|----------------|
|   | Insgesamt                  | Wohnraumanzahl |   |   |   |   |   |   |                |
|   |                            | 1              | 2 | 3 | 4 | 5 | 6 | 7 | 8 oder<br>mehr |

**Insgesamt**

|                  |                |              |              |               |               |               |               |              |              |
|------------------|----------------|--------------|--------------|---------------|---------------|---------------|---------------|--------------|--------------|
| <b>Insgesamt</b> | <b>105.622</b> | <b>1.072</b> | <b>4.286</b> | <b>15.689</b> | <b>27.594</b> | <b>29.698</b> | <b>15.724</b> | <b>6.645</b> | <b>4.914</b> |
| mit ... Personen |                |              |              |               |               |               |               |              |              |
| 1                | 27.375         | 804          | 2.723        | 7.769         | 8.411         | 4.646         | 1.838         | 733          | 451          |
| 2                | 29.755         | 180          | 1.117        | 4.969         | 9.557         | 8.094         | 3.561         | 1.374        | 903          |
| 3                | 20.089         | 55           | 248          | 1.688         | 5.213         | 6.981         | 3.551         | 1.367        | 986          |
| 4                | 19.060         | 25           | 139          | 893           | 3.276         | 7.331         | 4.410         | 1.757        | 1.229        |
| 5                | 6.389          | 6            | 38           | 264           | 805           | 1.993         | 1.684         | 875          | 724          |
| 6                | 2.077          | 2            | 14           | 76            | 236           | 488           | 505           | 368          | 388          |
| 7                | 590            | -            | 2            | 19            | 63            | 119           | 125           | 113          | 149          |
| 8 und mehr       | 287            | -            | 5            | 11            | 33            | 46            | 50            | 58           | 84           |

**Wohngebäude mit Sitz eines landw. Betriebes**

|                  |               |            |            |              |              |              |              |              |              |
|------------------|---------------|------------|------------|--------------|--------------|--------------|--------------|--------------|--------------|
| <b>Insgesamt</b> | <b>16.724</b> | <b>118</b> | <b>541</b> | <b>2.010</b> | <b>3.712</b> | <b>4.657</b> | <b>2.827</b> | <b>1.506</b> | <b>1.353</b> |
| mit ... Personen |               |            |            |              |              |              |              |              |              |
| 1                | 2.431         | 81         | 307        | 708          | 653          | 399          | 156          | 85           | 42           |
| 2                | 4.676         | 22         | 182        | 876          | 1.432        | 1.182        | 542          | 261          | 179          |
| 3                | 3.565         | 10         | 27         | 267          | 867          | 1.165        | 660          | 312          | 257          |
| 4                | 3.368         | 4          | 17         | 106          | 521          | 1.260        | 780          | 363          | 317          |
| 5                | 1.636         | 1          | 5          | 35           | 168          | 472          | 447          | 253          | 255          |
| 6                | 720           | -          | 1          | 13           | 54           | 142          | 180          | 160          | 170          |
| 7                | 224           | -          | -          | 1            | 8            | 26           | 45           | 54           | 90           |
| 8 und mehr       | 104           | -          | 2          | 4            | 9            | 11           | 17           | 18           | 43           |

**Wohngebäude mit 1 oder 2 Wohnungen**

|                  |               |            |              |               |               |               |               |              |              |
|------------------|---------------|------------|--------------|---------------|---------------|---------------|---------------|--------------|--------------|
| <b>Insgesamt</b> | <b>74.694</b> | <b>436</b> | <b>2.326</b> | <b>10.333</b> | <b>18.557</b> | <b>22.518</b> | <b>12.226</b> | <b>4.924</b> | <b>3.374</b> |
| mit ... Personen |               |            |              |               |               |               |               |              |              |
| 1                | 19.289        | 343        | 1.494        | 5.295         | 5.894         | 3.719         | 1.556         | 607          | 381          |
| 2                | 21.283        | 60         | 611          | 3.230         | 6.507         | 6.255         | 2.856         | 1.074        | 690          |
| 3                | 14.066        | 23         | 120          | 989           | 3.288         | 5.204         | 2.741         | 1.005        | 696          |
| 4                | 13.979        | 7          | 69           | 576           | 2.139         | 5.494         | 3.468         | 1.353        | 873          |
| 5                | 4.366         | 3          | 19           | 180           | 512           | 1.415         | 1.189         | 596          | 452          |
| 6                | 1.220         | -          | 10           | 44            | 150           | 314           | 308           | 200          | 194          |
| 7                | 327           | -          | 1            | 14            | 45            | 84            | 76            | 54           | 53           |
| 8 und mehr       | 164           | -          | 2            | 5             | 22            | 33            | 32            | 35           | 35           |

**Wohngebäude mit 3 bis 10 Wohnungen**

|                  |              |            |            |              |              |              |            |           |           |
|------------------|--------------|------------|------------|--------------|--------------|--------------|------------|-----------|-----------|
| <b>Insgesamt</b> | <b>7.452</b> | <b>245</b> | <b>680</b> | <b>1.777</b> | <b>2.926</b> | <b>1.419</b> | <b>282</b> | <b>87</b> | <b>36</b> |
| mit ... Personen |              |            |            |              |              |              |            |           |           |
| 1                | 2.964        | 186        | 447        | 898          | 1.041        | 308          | 62         | 17        | 5         |
| 2                | 1.999        | 42         | 142        | 476          | 875          | 359          | 74         | 18        | 13        |
| 3                | 1.311        | 8          | 50         | 240          | 568          | 350          | 62         | 28        | 5         |
| 4                | 923          | 8          | 31         | 123          | 349          | 326          | 62         | 16        | 8         |
| 5                | 182          | 1          | 8          | 27           | 68           | 51           | 19         | 6         | 2         |
| 6                | 53           | -          | 1          | 10           | 18           | 18           | 2          | 1         | 3         |
| 7                | 17           | -          | 1          | 2            | 7            | 6            | 1          | -         | -         |
| 8 und mehr       | 3            | -          | -          | 1            | -            | 1            | -          | 1         | -         |

**Wohngebäude mit 11 oder mehr Wohnungen**

|                  |              |            |            |              |              |            |            |           |           |
|------------------|--------------|------------|------------|--------------|--------------|------------|------------|-----------|-----------|
| <b>Insgesamt</b> | <b>4.789</b> | <b>168</b> | <b>543</b> | <b>1.229</b> | <b>1.908</b> | <b>755</b> | <b>140</b> | <b>24</b> | <b>22</b> |
| mit ... Personen |              |            |            |              |              |            |            |           |           |
| 1                | 2.063        | 120        | 364        | 711          | 670          | 152        | 29         | 11        | 6         |
| 2                | 1.315        | 37         | 126        | 297          | 606          | 202        | 41         | 3         | 3         |
| 3                | 801          | 6          | 34         | 140          | 391          | 187        | 33         | 3         | 7         |
| 4                | 483          | 3          | 15         | 62           | 195          | 172        | 27         | 5         | 4         |
| 5                | 99           | 1          | 3          | 14           | 37           | 33         | 8          | 2         | 1         |
| 6                | 24           | 1          | 1          | 4            | 8            | 8          | 1          | -         | 1         |
| 7                | 3            | -          | -          | 1            | 1            | 1          | -          | -         | -         |
| 8 und mehr       | 1            | -          | -          | -            | -            | -          | 1          | -         | -         |

**Tabelle B10: Wohnungen (Hauptwohnsitze) nach Wohnraumanzahl, angegebener Personenanzahl, Wohngebäude, Rechtsgrund für die Wohnungsbenützung**

| In der Wohnung angegebene<br>Personenanzahl | Wohnungen (Hauptwohnsitze) |                |   |   |   |   |   |   |                |
|---|----------------------------|----------------|---|---|---|---|---|---|----------------|
|   | Insgesamt                  | Wohnraumanzahl |   |   |   |   |   |   |                |
|   |                            | 1              | 2 | 3 | 4 | 5 | 6 | 7 | 8 oder<br>mehr |

**Wohngebäude mit zusätzlicher anderer Nutzung**

|                  |            |           |           |           |           |           |           |          |          |
|------------------|------------|-----------|-----------|-----------|-----------|-----------|-----------|----------|----------|
| <b>Insgesamt</b> | <b>284</b> | <b>29</b> | <b>50</b> | <b>75</b> | <b>88</b> | <b>17</b> | <b>13</b> | <b>6</b> | <b>6</b> |
| mit ... Personen |            |           |           |           |           |           |           |          |          |
| 1                | 122        | 20        | 28        | 35        | 31        | 4         | 1         | 1        | 2        |
| 2                | 79         | 3         | 17        | 17        | 31        | 6         | 3         | 1        | 1        |
| 3                | 45         | 4         | 4         | 13        | 12        | 4         | 5         | 2        | 1        |
| 4                | 25         | 1         | 1         | 8         | 10        | 2         | 1         | -        | 2        |
| 5                | 10         | -         | -         | 2         | 3         | 1         | 3         | 1        | -        |
| 6                | 2          | 1         | -         | -         | -         | -         | -         | 1        | -        |
| 7                | -          | -         | -         | -         | -         | -         | -         | -        | -        |
| 8 und mehr       | 1          | -         | -         | -         | 1         | -         | -         | -        | -        |

**Nichtwohngebäude**

|                  |              |           |            |            |            |            |            |           |            |
|------------------|--------------|-----------|------------|------------|------------|------------|------------|-----------|------------|
| <b>Insgesamt</b> | <b>1.679</b> | <b>76</b> | <b>146</b> | <b>265</b> | <b>403</b> | <b>332</b> | <b>236</b> | <b>98</b> | <b>123</b> |
| mit ... Personen |              |           |            |            |            |            |            |           |            |
| 1                | 506          | 54        | 83         | 122        | 122        | 64         | 34         | 12        | 15         |
| 2                | 403          | 16        | 39         | 73         | 106        | 90         | 45         | 17        | 17         |
| 3                | 301          | 4         | 13         | 39         | 87         | 71         | 50         | 17        | 20         |
| 4                | 282          | 2         | 6          | 18         | 62         | 77         | 72         | 20        | 25         |
| 5                | 96           | -         | 3          | 6          | 17         | 21         | 18         | 17        | 14         |
| 6                | 58           | -         | 1          | 5          | 6          | 6          | 14         | 6         | 20         |
| 7                | 19           | -         | -          | 1          | 2          | 2          | 3          | 5         | 6          |
| 8 und mehr       | 14           | -         | 1          | 1          | 1          | 1          | -          | 4         | 6          |

**Eigenbenützung durch den Gebäudeeigentümer**

|                  |               |            |              |              |               |               |               |              |              |
|------------------|---------------|------------|--------------|--------------|---------------|---------------|---------------|--------------|--------------|
| <b>Insgesamt</b> | <b>77.558</b> | <b>203</b> | <b>1.367</b> | <b>8.248</b> | <b>18.184</b> | <b>24.798</b> | <b>14.161</b> | <b>6.076</b> | <b>4.521</b> |
| mit ... Personen |               |            |              |              |               |               |               |              |              |
| 1                | 15.159        | 140        | 789          | 3.756        | 4.829         | 3.315         | 1.419         | 562          | 349          |
| 2                | 21.929        | 41         | 418          | 2.953        | 6.624         | 6.685         | 3.157         | 1.244        | 807          |
| 3                | 16.127        | 17         | 88           | 886          | 3.656         | 6.041         | 3.256         | 1.269        | 914          |
| 4                | 16.188        | 5          | 49           | 464          | 2.295         | 6.429         | 4.117         | 1.663        | 1.166        |
| 5                | 5.575         | -          | 14           | 136          | 558           | 1.774         | 1.568         | 835          | 690          |
| 6                | 1.845         | -          | 6            | 38           | 170           | 423           | 483           | 348          | 377          |
| 7                | 494           | -          | -            | 10           | 32            | 95            | 117           | 100          | 140          |
| 8 und mehr       | 241           | -          | 3            | 5            | 20            | 36            | 44            | 55           | 78           |

**Eigenbenützung durch den Wohnungseigentümer**

|                  |              |           |            |            |              |            |            |           |           |
|------------------|--------------|-----------|------------|------------|--------------|------------|------------|-----------|-----------|
| <b>Insgesamt</b> | <b>2.803</b> | <b>23</b> | <b>190</b> | <b>624</b> | <b>1.015</b> | <b>551</b> | <b>251</b> | <b>85</b> | <b>64</b> |
| mit ... Personen |              |           |            |            |              |            |            |           |           |
| 1                | 1.038        | 19        | 128        | 347        | 378          | 102        | 35         | 17        | 12        |
| 2                | 802          | 2         | 46         | 181        | 330          | 161        | 61         | 14        | 7         |
| 3                | 498          | 1         | 13         | 66         | 182          | 135        | 66         | 19        | 16        |
| 4                | 338          | 1         | 3          | 23         | 94           | 121        | 59         | 23        | 14        |
| 5                | 91           | -         | -          | 4          | 21           | 24         | 25         | 8         | 9         |
| 6                | 26           | -         | -          | 2          | 8            | 6          | 4          | 2         | 4         |
| 7                | 9            | -         | -          | -          | 2            | 2          | 1          | 2         | 2         |
| 8 und mehr       | 1            | -         | -          | 1          | -            | -          | -          | -         | -         |

**Hauptmiete (auch Genossenschaftswohnung)**

|                  |               |            |              |              |              |              |            |            |           |
|------------------|---------------|------------|--------------|--------------|--------------|--------------|------------|------------|-----------|
| <b>Insgesamt</b> | <b>12.649</b> | <b>415</b> | <b>1.240</b> | <b>3.143</b> | <b>4.751</b> | <b>2.350</b> | <b>514</b> | <b>150</b> | <b>86</b> |
| mit ... Personen |               |            |              |              |              |              |            |            |           |
| 1                | 4.730         | 315        | 773          | 1.491        | 1.527        | 478          | 96         | 33         | 17        |
| 2                | 3.219         | 72         | 299          | 779          | 1.336        | 590          | 108        | 21         | 14        |
| 3                | 2.281         | 17         | 86           | 473          | 1.001        | 540          | 113        | 35         | 16        |
| 4                | 1.708         | 5          | 58           | 279          | 634          | 544          | 130        | 35         | 23        |
| 5                | 494           | 4          | 15           | 86           | 186          | 137          | 45         | 13         | 8         |
| 6                | 133           | 2          | 6            | 24           | 41           | 37           | 12         | 7          | 4         |
| 7                | 57            | -          | 2            | 7            | 17           | 19           | 5          | 4          | 3         |
| 8 und mehr       | 27            | -          | 1            | 4            | 9            | 5            | 5          | 2          | 1         |



**Tabelle B10: Wohnungen (Hauptwohnsitze) nach Wohnraumanzahl, angegebener Personenanzahl, Wohngebäude, Rechtsgrund für die Wohnungsbenützung**

| In der Wohnung angegebene<br>Personenanzahl | Wohnungen (Hauptwohnsitze) |                |   |   |   |   |   |   |                |
|---|----------------------------|----------------|---|---|---|---|---|---|----------------|
|   | Insgesamt                  | Wohnraumanzahl |   |   |   |   |   |   |                |
|   |                            | 1              | 2 | 3 | 4 | 5 | 6 | 7 | 8 oder<br>mehr |

**Mietverhältnis befristet**

|                  |              |            |            |            |            |            |           |           |           |
|------------------|--------------|------------|------------|------------|------------|------------|-----------|-----------|-----------|
| <b>Insgesamt</b> | <b>2.170</b> | <b>109</b> | <b>273</b> | <b>661</b> | <b>685</b> | <b>295</b> | <b>90</b> | <b>30</b> | <b>27</b> |
| mit ... Personen |              |            |            |            |            |            |           |           |           |
| 1                | 680          | 85         | 148        | 214        | 158        | 49         | 17        | 4         | 5         |
| 2                | 489          | 16         | 69         | 158        | 149        | 74         | 14        | 4         | 5         |
| 3                | 410          | 4          | 29         | 149        | 152        | 52         | 13        | 5         | 6         |
| 4                | 352          | 3          | 19         | 93         | 139        | 63         | 22        | 7         | 6         |
| 5                | 152          | 1          | 6          | 27         | 62         | 36         | 13        | 5         | 2         |
| 6                | 44           | -          | -          | 15         | 7          | 11         | 6         | 2         | 3         |
| 7                | 28           | -          | 1          | 2          | 11         | 8          | 4         | 2         | -         |
| 8 und mehr       | 15           | -          | 1          | 3          | 7          | 2          | 1         | 1         | -         |

**Mietverhältnis unbefristet**

|                  |               |            |            |              |              |              |            |            |           |
|------------------|---------------|------------|------------|--------------|--------------|--------------|------------|------------|-----------|
| <b>Insgesamt</b> | <b>10.479</b> | <b>306</b> | <b>967</b> | <b>2.482</b> | <b>4.066</b> | <b>2.055</b> | <b>424</b> | <b>120</b> | <b>59</b> |
| mit ... Personen |               |            |            |              |              |              |            |            |           |
| 1                | 4.050         | 230        | 625        | 1.277        | 1.369        | 429          | 79         | 29         | 12        |
| 2                | 2.730         | 56         | 230        | 621          | 1.187        | 516          | 94         | 17         | 9         |
| 3                | 1.871         | 13         | 57         | 324          | 849          | 488          | 100        | 30         | 10        |
| 4                | 1.356         | 2          | 39         | 186          | 495          | 481          | 108        | 28         | 17        |
| 5                | 342           | 3          | 9          | 59           | 124          | 101          | 32         | 8          | 6         |
| 6                | 89            | 2          | 6          | 9            | 34           | 26           | 6          | 5          | 1         |
| 7                | 29            | -          | 1          | 5            | 6            | 11           | 1          | 2          | 3         |
| 8 und mehr       | 12            | -          | -          | 1            | 2            | 3            | 4          | 1          | 1         |

**Dienst- und Naturalwohnungen**

|                  |              |           |            |            |            |            |           |           |           |
|------------------|--------------|-----------|------------|------------|------------|------------|-----------|-----------|-----------|
| <b>Insgesamt</b> | <b>1.054</b> | <b>57</b> | <b>100</b> | <b>216</b> | <b>323</b> | <b>183</b> | <b>92</b> | <b>43</b> | <b>40</b> |
| mit ... Personen |              |           |            |            |            |            |           |           |           |
| 1                | 432          | 37        | 64         | 105        | 118        | 58         | 31        | 10        | 9         |
| 2                | 264          | 12        | 21         | 55         | 95         | 48         | 19        | 8         | 6         |
| 3                | 174          | 4         | 10         | 32         | 60         | 36         | 16        | 7         | 9         |
| 4                | 130          | 4         | 3          | 18         | 43         | 31         | 14        | 10        | 7         |
| 5                | 37           | -         | 2          | 5          | 5          | 5          | 10        | 3         | 7         |
| 6                | 9            | -         | -          | 1          | -          | 2          | 1         | 5         | -         |
| 7                | 4            | -         | -          | -          | 2          | -          | 1         | -         | 1         |
| 8 und mehr       | 4            | -         | -          | -          | -          | 3          | -         | -         | 1         |

**Sonstiges Rechtsverhältnis**

|                  |               |            |              |              |              |              |            |            |            |
|------------------|---------------|------------|--------------|--------------|--------------|--------------|------------|------------|------------|
| <b>Insgesamt</b> | <b>11.558</b> | <b>374</b> | <b>1.389</b> | <b>3.458</b> | <b>3.321</b> | <b>1.816</b> | <b>706</b> | <b>291</b> | <b>203</b> |
| mit ... Personen |               |            |              |              |              |              |            |            |            |
| 1                | 6.016         | 293        | 969          | 2.070        | 1.559        | 693          | 257        | 111        | 64         |
| 2                | 3.541         | 53         | 333          | 1.001        | 1.172        | 610          | 216        | 87         | 69         |
| 3                | 1.009         | 16         | 51           | 231          | 314          | 229          | 100        | 37         | 31         |
| 4                | 696           | 10         | 26           | 109          | 210          | 206          | 90         | 26         | 19         |
| 5                | 192           | 2          | 7            | 33           | 35           | 53           | 36         | 16         | 10         |
| 6                | 64            | -          | 2            | 11           | 17           | 20           | 5          | 6          | 3          |
| 7                | 26            | -          | -            | 2            | 10           | 3            | 1          | 7          | 3          |
| 8 und mehr       | 14            | -          | 1            | 1            | 4            | 2            | 1          | 1          | 4          |

**Tabelle B11: Wohnungen (Hauptwohnsitze) nach Wohnraumanzahl, Wohnräumen pro Bewohner, Nutzfläche pro Bewohner, angegebener Personenanzahl, Eigentümer des Gebäudes**

| In der Wohnung angegebene Personenanzahl | Wohnungen (Hauptwohnsitze) |                        |   |                |                        |   |                 |                        |   |                 |                        |   |
|--|----------------------------|------------------------|---|----------------|------------------------|---|-----------------|------------------------|---|-----------------|------------------------|---|
|  | Insgesamt                  |                        |   | Wohnraumanzahl |                        |   |                 |                        |   |                 |                        |   |
|  |                            |                        |   | 1 oder 2       |                        |   | 3 bis 5         |                        |   | 6 oder mehr     |                        |   |
|  | Wohnungen                  | Wohnräume pro Bewohner | Nutzfläche pro Bewohner in m <sup>2</sup> | Wohnungen      | Wohnräume pro Bewohner | Nutzfläche pro Bewohner in m <sup>2</sup> | Wohnungen       | Wohnräume pro Bewohner | Nutzfläche pro Bewohner in m <sup>2</sup> | Wohnungen       | Wohnräume pro Bewohner | Nutzfläche pro Bewohner in m <sup>2</sup> |
| <b>Insgesamt</b>                         |                            |                        |   |                |                        |   |                 |                        |   |                 |                        |   |
| <b>Insgesamt</b>                         | <b>105.622</b>             | <b>1,8</b>             | <b>42,3</b>                               | <b>5.358,0</b> | <b>1,2</b>             | <b>33,2</b>                               | <b>72.981,0</b> | <b>1,7</b>             | <b>41,5</b>                               | <b>27.283,0</b> | <b>2,0</b>             | <b>44,6</b>                               |
| mit ... Personen                         |                            |                        |   |                |                        |   |                 |                        |   |                 |                        |   |
| 1  | 27.375                     | 3,9                    | 88,2                                      | 3.527          | 1,8                    | 47,4                                      | 20.826          | 3,9                    | 87,5                                      | 3.022           | 6,6                    | 140,8                                     |
| 2  | 29.755                     | 2,3                    | 52,7                                      | 1.297          | 0,9                    | 27,0                                      | 22.620          | 2,1                    | 49,1                                      | 5.838           | 3,3                    | 72,3                                      |
| 3  | 20.089                     | 1,7                    | 39,3                                      | 303            | 0,6                    | 18,5                                      | 13.882          | 1,5                    | 35,7                                      | 5.904           | 2,2                    | 48,6                                      |
| 4  | 19.060                     | 1,3                    | 31,5                                      | 164            | 0,5                    | 14,8                                      | 11.500          | 1,1                    | 28,3                                      | 7.396           | 1,7                    | 36,7                                      |
| 5  | 6.389                      | 1,1                    | 26,8                                      | 44             | 0,4                    | 11,9                                      | 3.062           | 0,9                    | 22,7                                      | 3.283           | 1,4                    | 30,9                                      |
| 6  | 2.077                      | 1,0                    | 23,6                                      | 16             | 0,3                    | 9,8                                       | 800             | 0,8                    | 18,7                                      | 1.261           | 1,2                    | 26,8                                      |
| 7  | 590                        | 0,9                    | 21,2                                      | 2              | 0,3                    | 7,1                                       | 201             | 0,6                    | 15,7                                      | 387             | 1,1                    | 24,1                                      |
| 8 oder mehr                              | 287                        | 0,8                    | 17,8                                      | 5              | 0,2                    | 6,7                                       | 90              | 0,5                    | 12,2                                      | 192             | 0,9                    | 20,7                                      |
| <b>Privatperson/en</b>                   |                            |                        |   |                |                        |   |                 |                        |   |                 |                        |   |
| <b>Insgesamt</b>                         | <b>95.366</b>              | <b>1,8</b>             | <b>42,7</b>                               | <b>4.396,0</b> | <b>1,2</b>             | <b>33,5</b>                               | <b>64.559,0</b> | <b>1,7</b>             | <b>42,0</b>                               | <b>26.411,0</b> | <b>2,0</b>             | <b>44,7</b>                               |
| mit ... Personen                         |                            |                        |   |                |                        |   |                 |                        |   |                 |                        |   |
| 1  | 23.665                     | 3,9                    | 90,3                                      | 2.894          | 1,8                    | 47,5                                      | 17.912          | 3,9                    | 89,1                                      | 2.859           | 6,6                    | 141,6                                     |
| 2  | 26.995                     | 2,3                    | 53,9                                      | 1.063          | 0,9                    | 27,7                                      | 20.262          | 2,1                    | 50,0                                      | 5.670           | 3,3                    | 72,7                                      |
| 3  | 18.157                     | 1,7                    | 40,3                                      | 246            | 0,6                    | 19,0                                      | 12.197          | 1,5                    | 36,6                                      | 5.714           | 2,2                    | 48,9                                      |
| 4  | 17.660                     | 1,4                    | 32,0                                      | 136            | 0,5                    | 15,4                                      | 10.333          | 1,1                    | 28,9                                      | 7.191           | 1,7                    | 36,8                                      |
| 5  | 6.067                      | 1,2                    | 27,1                                      | 36             | 0,4                    | 12,4                                      | 2.838           | 0,9                    | 23,0                                      | 3.193           | 1,4                    | 31,0                                      |
| 6  | 1.996                      | 1,0                    | 23,7                                      | 14             | 0,3                    | 9,7                                       | 746             | 0,8                    | 19,0                                      | 1.236           | 1,2                    | 26,8                                      |
| 7  | 558                        | 0,9                    | 21,5                                      | 2              | 0,3                    | 7,1                                       | 187             | 0,6                    | 16,0                                      | 369             | 1,1                    | 24,3                                      |
| 8 oder mehr                              | 268                        | 0,8                    | 17,6                                      | 5              | 0,2                    | 6,7                                       | 84              | 0,5                    | 12,3                                      | 179             | 0,9                    | 20,5                                      |
| <b>Gebietskörperschaft</b>               |                            |                        |   |                |                        |   |                 |                        |   |                 |                        |   |
| <b>Insgesamt</b>                         | <b>2.276</b>               | <b>1,6</b>             | <b>34,4</b>                               | <b>381,0</b>   | <b>1,1</b>             | <b>27,7</b>                               | <b>1.676,0</b>  | <b>1,6</b>             | <b>34,7</b>                               | <b>219,0</b>    | <b>2,0</b>             | <b>38,5</b>                               |
| mit ... Personen                         |                            |                        |   |                |                        |   |                 |                        |   |                 |                        |   |
| 1  | 759                        | 3,1                    | 65,5                                      | 248            | 1,7                    | 41,0                                      | 486             | 3,6                    | 74,1                                      | 25              | 6,8                    | 140,4                                     |
| 2  | 584                        | 1,9                    | 39,8                                      | 93             | 0,9                    | 22,0                                      | 455             | 2,0                    | 41,7                                      | 36              | 3,2                    | 62,4                                      |
| 3  | 462                        | 1,4                    | 30,2                                      | 22             | 0,6                    | 15,2                                      | 381             | 1,4                    | 29,4                                      | 59              | 2,2                    | 40,7                                      |
| 4  | 333                        | 1,2                    | 25,2                                      | 12             | 0,5                    | 10,1                                      | 262             | 1,1                    | 24,2                                      | 59              | 1,7                    | 32,8                                      |
| 5  | 101                        | 0,9                    | 20,1                                      | 5              | 0,3                    | 9,9                                       | 71              | 0,8                    | 18,3                                      | 25              | 1,3                    | 27,5                                      |
| 6  | 23                         | 0,8                    | 16,1                                      | 1              | 0,2                    | 6,8                                       | 17              | 0,7                    | 14,3                                      | 5               | 1,2                    | 24,1                                      |
| 7  | 12                         | 0,8                    | 17,4                                      | -              | -                      | -   | 4               | 0,4                    | 8,4                                       | 8               | 1,1                    | 22,0                                      |
| 8 oder mehr                              | 2                          | 0,7                    | 13,2                                      | -              | -                      | -   | -               | -                      | -   | 2               | 0,7                    | 13,2                                      |
| <b>Gemeinnützige Bauvereinigung</b>      |                            |                        |   |                |                        |   |                 |                        |   |                 |                        |   |
| <b>Insgesamt</b>                         | <b>6.668</b>               | <b>1,9</b>             | <b>38,2</b>                               | <b>359,0</b>   | <b>1,4</b>             | <b>40,3</b>                               | <b>5.902,0</b>  | <b>1,8</b>             | <b>38,2</b>                               | <b>407,0</b>    | <b>2,2</b>             | <b>37,1</b>                               |
| mit ... Personen                         |                            |                        |   |                |                        |   |                 |                        |   |                 |                        |   |
| 1  | 2.434                      | 3,7                    | 76,8                                      | 256            | 1,9                    | 55,6                                      | 2.112           | 3,8                    | 78,8                                      | 66              | 6,3                    | 97,0                                      |
| 2  | 1.858                      | 2,0                    | 41,9                                      | 81             | 0,9                    | 27,0                                      | 1.679           | 2,0                    | 41,9                                      | 98              | 3,2                    | 55,5                                      |
| 3  | 1.265                      | 1,5                    | 29,6                                      | 14             | 0,6                    | 19,5                                      | 1.154           | 1,4                    | 29,3                                      | 97              | 2,1                    | 34,6                                      |
| 4  | 901                        | 1,2                    | 23,4                                      | 7              | 0,5                    | 15,5                                      | 789             | 1,1                    | 22,8                                      | 105             | 1,6                    | 28,4                                      |
| 5  | 163                        | 1,0                    | 19,6                                      | -              | -                      | -   | 130             | 0,9                    | 18,7                                      | 33              | 1,3                    | 23,0                                      |
| 6  | 35                         | 0,8                    | 16,0                                      | 1              | 0,3                    | 13,8                                      | 29              | 0,7                    | 15,1                                      | 5               | 1,1                    | 21,6                                      |
| 7  | 10                         | 0,7                    | 14,3                                      | -              | -                      | -   | 8               | 0,7                    | 12,6                                      | 2               | 1,0                    | 20,9                                      |
| 8 oder mehr                              | 2                          | 0,6                    | 12,1                                      | -              | -                      | -   | 1               | 0,6                    | 11,6                                      | 1               | 0,8                    | 12,6                                      |
| <b>Sonstige juristische Person</b>       |                            |                        |   |                |                        |   |                 |                        |   |                 |                        |   |
| <b>Insgesamt</b>                         | <b>1.312</b>               | <b>1,7</b>             | <b>38,8</b>                               | <b>222,0</b>   | <b>1,0</b>             | <b>26,7</b>                               | <b>844,0</b>    | <b>1,7</b>             | <b>37,1</b>                               | <b>246,0</b>    | <b>2,1</b>             | <b>48,2</b>                               |
| mit ... Personen                         |                            |                        |   |                |                        |   |                 |                        |   |                 |                        |   |
| 1  | 517                        | 3,6                    | 79,1                                      | 129            | 1,5                    | 42,7                                      | 316             | 3,8                    | 77,5                                      | 72              | 6,9                    | 151,1                                     |
| 2  | 318                        | 1,9                    | 42,1                                      | 60             | 0,8                    | 22,3                                      | 224             | 1,9                    | 42,5                                      | 34              | 3,4                    | 74,9                                      |
| 3  | 205                        | 1,4                    | 30,9                                      | 21             | 0,6                    | 15,7                                      | 150             | 1,3                    | 28,8                                      | 34              | 2,3                    | 49,4                                      |
| 4  | 166                        | 1,2                    | 26,3                                      | 9              | 0,4                    | 10,3                                      | 116             | 1,0                    | 22,9                                      | 41              | 1,8                    | 39,3                                      |
| 5  | 58                         | 1,1                    | 25,2                                      | 3              | 0,3                    | 9,3                                       | 23              | 0,8                    | 16,7                                      | 32              | 1,5                    | 32,8                                      |
| 6  | 23                         | 1,1                    | 26,6                                      | -              | -                      | -   | 8               | 0,8                    | 16,9                                      | 15              | 1,3                    | 31,7                                      |
| 7  | 10                         | 0,9                    | 16,1                                      | -              | -                      | -   | 2               | 0,6                    | 15,6                                      | 8               | 1,0                    | 16,3                                      |
| 8 oder mehr                              | 15                         | 0,7                    | 21,9                                      | -              | -                      | -   | 5               | 0,4                    | 11,4                                      | 10              | 0,9                    | 27,1                                      |

**Tabelle B12: Wohnungen (Hauptwohnsitze) nach Wohnraumanzahl, Wohnräumen pro Bewohner, Nutzfläche pro Bewohner, Ausstattungskategorie, Wohngebäude**

| Ausstattungskategorie                                      | Wohnungen (Hauptwohnsitze) |                        |   |                |                        |   |               |                        |   |               |                        |   |
|--|----------------------------|------------------------|---|----------------|------------------------|---|---------------|------------------------|---|---------------|------------------------|---|
|  | Insgesamt                  |                        |   | Wohnraumanzahl |                        |   |               |                        |   |               |                        |   |
|  |                            |                        |   | 1 oder 2       |                        |   | 3 bis 5       |                        |   | 6 oder mehr   |                        |   |
|  | Wohnungen                  | Wohnräume pro Bewohner | Nutzfläche pro Bewohner in m <sup>2</sup> | Wohnungen      | Wohnräume pro Bewohner | Nutzfläche pro Bewohner in m <sup>2</sup> | Wohnungen     | Wohnräume pro Bewohner | Nutzfläche pro Bewohner in m <sup>2</sup> | Wohnungen     | Wohnräume pro Bewohner | Nutzfläche pro Bewohner in m <sup>2</sup> |
| <b>Insgesamt</b>   | <b>105.622</b>             | <b>1,8</b>             | <b>42,3</b>                               | <b>5.358</b>   | <b>1,2</b>             | <b>33,2</b>                               | <b>72.981</b> | <b>1,7</b>             | <b>41,5</b>                               | <b>27.283</b> | <b>2,0</b>             | <b>44,6</b>                               |
| Zentralheizung u. Ä., Bad oder Dusche, WC ('A')            | 92.539                     | 1,8                    | 42,6                                      | 3.596          | 1,2                    | 34,1                                      | 62.705        | 1,7                    | 41,8                                      | 26.238        | 2,0                    | 44,5                                      |
| Bad oder Dusche, WC ('B')                                  | 10.946                     | 1,8                    | 39,5                                      | 1.069          | 1,2                    | 31,5                                      | 8.895         | 1,8                    | 39,3                                      | 982           | 2,2                    | 45,3                                      |
| WC und Wasserentnahme in der Wohnung ('C')                 | 633                        | 1,9                    | 41,9                                      | 228            | 1,3                    | 32,9                                      | 377           | 2,1                    | 44,6                                      | 28            | 2,5                    | 54,2                                      |
| kein WC oder keine Wasserinstallation in der Wohnung ('D') | 1.504                      | 1,8                    | 37,9                                      | 465            | 1,3                    | 30,2                                      | 1.004         | 2,0                    | 39,7                                      | 35            | 3,0                    | 60,6                                      |
| <b>Wohngebäude mit Sitz eines landw. Betriebes</b>         |                            |                        |   |                |                        |   |               |                        |   |               |                        |   |
| <b>Insgesamt</b>   | <b>16.724</b>              | <b>1,7</b>             | <b>40,0</b>                               | <b>659</b>     | <b>1,1</b>             | <b>31,6</b>                               | <b>10.379</b> | <b>1,6</b>             | <b>38,9</b>                               | <b>5.686</b>  | <b>1,8</b>             | <b>41,9</b>                               |
| Zentralheizung u. Ä., Bad oder Dusche, WC ('A')            | 14.937                     | 1,7                    | 40,2                                      | 478            | 1,1                    | 32,5                                      | 8.969         | 1,6                    | 39,1                                      | 5.490         | 1,8                    | 41,8                                      |
| Bad oder Dusche, WC ('B')                                  | 1.416                      | 1,7                    | 38,6                                      | 85             | 1,1                    | 30,6                                      | 1.151         | 1,6                    | 38,1                                      | 180           | 1,9                    | 42,8                                      |
| WC und Wasserentnahme in der Wohnung ('C')                 | 90                         | 1,6                    | 37,5                                      | 28             | 1,1                    | 25,7                                      | 56            | 1,7                    | 38,4                                      | 6             | 2,6                    | 59,5                                      |
| kein WC oder keine Wasserinstallation in der Wohnung ('D') | 281                        | 1,7                    | 34,8                                      | 68             | 1,3                    | 29,4                                      | 203           | 1,7                    | 34,9                                      | 10            | 3,1                    | 58,3                                      |
| <b>Wohngebäude mit 1 oder 2 Wohnungen</b>                  |                            |                        |   |                |                        |   |               |                        |   |               |                        |   |
| <b>Insgesamt</b>   | <b>74.694</b>              | <b>1,9</b>             | <b>43,6</b>                               | <b>2.762</b>   | <b>1,2</b>             | <b>35,1</b>                               | <b>51.408</b> | <b>1,8</b>             | <b>42,9</b>                               | <b>20.524</b> | <b>2,1</b>             | <b>45,5</b>                               |
| Zentralheizung u. Ä., Bad oder Dusche, WC ('A')            | 64.657                     | 1,9                    | 43,9                                      | 1.549          | 1,2                    | 36,3                                      | 43.392        | 1,8                    | 43,2                                      | 19.716        | 2,1                    | 45,5                                      |
| Bad oder Dusche, WC ('B')                                  | 8.486                      | 1,8                    | 40,8                                      | 735            | 1,2                    | 33,2                                      | 6.987         | 1,8                    | 40,6                                      | 764           | 2,3                    | 45,8                                      |
| WC und Wasserentnahme in der Wohnung ('C')                 | 472                        | 1,9                    | 43,4                                      | 157            | 1,4                    | 35,4                                      | 293           | 2,1                    | 45,7                                      | 22            | 2,4                    | 52,6                                      |
| kein WC oder keine Wasserinstallation in der Wohnung ('D') | 1.079                      | 2,0                    | 40,7                                      | 321            | 1,4                    | 32,8                                      | 736           | 2,1                    | 42,7                                      | 22            | 2,9                    | 59,5                                      |
| <b>Wohngebäude mit 3 bis 10 Wohnungen</b>                  |                            |                        |   |                |                        |   |               |                        |   |               |                        |   |
| <b>Insgesamt</b>   | <b>7.452</b>               | <b>1,8</b>             | <b>36,8</b>                               | <b>925</b>     | <b>1,2</b>             | <b>30,5</b>                               | <b>6.122</b>  | <b>1,8</b>             | <b>37,0</b>                               | <b>405</b>    | <b>2,4</b>             | <b>42,7</b>                               |
| Zentralheizung u. Ä., Bad oder Dusche, WC ('A')            | 6.597                      | 1,8                    | 37,9                                      | 704            | 1,2                    | 32,9                                      | 5.517         | 1,8                    | 37,9                                      | 376           | 2,3                    | 42,1                                      |
| Bad oder Dusche, WC ('B')                                  | 720                        | 1,4                    | 29,3                                      | 148            | 1,0                    | 24,7                                      | 545           | 1,5                    | 29,3                                      | 27            | 2,8                    | 49,3                                      |
| WC und Wasserentnahme in der Wohnung ('C')                 | 39                         | 1,6                    | 36,6                                      | 22             | 1,2                    | 27,9                                      | 17            | 2,2                    | 47,9                                      | -             | -                      | -   |
| kein WC oder keine Wasserinstallation in der Wohnung ('D') | 96                         | 1,4                    | 26,6                                      | 51             | 1,0                    | 21,3                                      | 43            | 1,6                    | 28,6                                      | 2             | 4,3                    | 86,3                                      |
| <b>Wohngebäude mit 11 oder mehr Wohnungen</b>              |                            |                        |   |                |                        |   |               |                        |   |               |                        |   |
| <b>Insgesamt</b>   | <b>4.789</b>               | <b>1,8</b>             | <b>37,9</b>                               | <b>711</b>     | <b>1,2</b>             | <b>33,4</b>                               | <b>3.892</b>  | <b>1,8</b>             | <b>38,3</b>                               | <b>186</b>    | <b>2,5</b>             | <b>41,0</b>                               |
| Zentralheizung u. Ä., Bad oder Dusche, WC ('A')            | 4.561                      | 1,8                    | 38,2                                      | 632            | 1,2                    | 33,9                                      | 3.746         | 1,9                    | 38,5                                      | 183           | 2,4                    | 40,9                                      |
| Bad oder Dusche, WC ('B')                                  | 204                        | 1,6                    | 32,0                                      | 66             | 1,1                    | 29,2                                      | 135           | 1,7                    | 32,5                                      | 3             | 3,3                    | 53,1                                      |
| WC und Wasserentnahme in der Wohnung ('C')                 | 13                         | 1,7                    | 46,6                                      | 9              | 1,1                    | 33,3                                      | 4             | 3,5                    | 86,3                                      | -             | -                      | -   |
| kein WC oder keine Wasserinstallation in der Wohnung ('D') | 11                         | 1,9                    | 36,8                                      | 4              | 2,0                    | 46,0                                      | 7             | 1,9                    | 34,2                                      | -             | -                      | -   |

**Tabelle B12: Wohnungen (Hauptwohnsitze) nach Wohnraumanzahl, Wohnräumen pro Bewohner, Nutzfläche pro Bewohner, Ausstattungskategorie, Wohngebäude**

| Ausstattungskategorie | Wohnungen (Hauptwohnsitze) |                        |   |                |                        |   |           |                        |   |             |                        |   |
|-----------------------|----------------------------|------------------------|---|----------------|------------------------|---|-----------|------------------------|---|-------------|------------------------|---|
|                       | Insgesamt                  |                        |   | Wohnraumanzahl |                        |   |           |                        |   |             |                        |   |
|                       |                            |                        |   | 1 oder 2       |                        |   | 3 bis 5   |                        |   | 6 oder mehr |                        |   |
|                       | Wohnungen                  | Wohnräume pro Bewohner | Nutzfläche pro Bewohner in m <sup>2</sup> | Wohnungen      | Wohnräume pro Bewohner | Nutzfläche pro Bewohner in m <sup>2</sup> | Wohnungen | Wohnräume pro Bewohner | Nutzfläche pro Bewohner in m <sup>2</sup> | Wohnungen   | Wohnräume pro Bewohner | Nutzfläche pro Bewohner in m <sup>2</sup> |

**Wohngebäude mit zusätzlicher anderer Nutzung**

|  |            |            |             |           |            |             |            |            |             |           |            |             |
|--|------------|------------|-------------|-----------|------------|-------------|------------|------------|-------------|-----------|------------|-------------|
| <b>Insgesamt</b>   | <b>284</b> | <b>1,6</b> | <b>36,6</b> | <b>79</b> | <b>1,0</b> | <b>26,7</b> | <b>180</b> | <b>1,7</b> | <b>36,8</b> | <b>25</b> | <b>2,3</b> | <b>52,3</b> |
| Zentralheizung u. Ä., Bad oder Dusche, WC ('A')            | 256        | 1,7        | 37,5        | 66        | 1,1        | 27,6        | 165        | 1,7        | 37,2        | 25        | 2,3        | 52,3        |
| Bad oder Dusche, WC ('B')                                  | 19         | 1,5        | 31,6        | 8         | 1,3        | 31,3        | 11         | 1,7        | 31,7        | -         | -          | -           |
| WC und Wasserentnahme in der Wohnung ('C')                 | 5          | 1,3        | 35,7        | 3         | 0,8        | 24,8        | 2          | 2,0        | 50,3        | -         | -          | -           |
| kein WC oder keine Wasserinstallation in der Wohnung ('D') | 4          | 0,7        | 13,2        | 2         | 0,3        | 6,4         | 2          | 1,2        | 22,6        | -         | -          | -           |

**Nichtwohngebäude**

|  |              |            |             |            |            |             |              |            |             |            |            |             |
|--|--------------|------------|-------------|------------|------------|-------------|--------------|------------|-------------|------------|------------|-------------|
| <b>Insgesamt</b>   | <b>1.679</b> | <b>1,7</b> | <b>40,4</b> | <b>222</b> | <b>1,0</b> | <b>28,5</b> | <b>1.000</b> | <b>1,7</b> | <b>39,4</b> | <b>457</b> | <b>2,0</b> | <b>44,4</b> |
| Zentralheizung u. Ä., Bad oder Dusche, WC ('A')            | 1.531        | 1,7        | 40,7        | 167        | 1,0        | 27,9        | 916          | 1,7        | 39,7        | 448        | 2,0        | 44,4        |
| Bad oder Dusche, WC ('B')                                  | 101          | 1,7        | 38,0        | 27         | 1,3        | 34,9        | 66           | 1,8        | 37,3        | 8          | 2,0        | 45,8        |
| WC und Wasserentnahme in der Wohnung ('C')                 | 14           | 1,6        | 38,0        | 9          | 1,3        | 33,2        | 5            | 1,8        | 42,8        | -          | -          | -           |
| kein WC oder keine Wasserinstallation in der Wohnung ('D') | 33           | 1,4        | 28,9        | 19         | 1,1        | 25,3        | 13           | 1,7        | 30,4        | 1          | 3,0        | 60,5        |

**Tabelle B13a: Wohnungen (Hauptwohnsitz) und Nutzfläche nach Art des (Wohn-)Gebäudes, Heizungsart, Energieträger**

| Brennstoff/<br>Energeträger                   | Wohnungen (Hauptwohnsitze)                    |   |                           |   |                           |   |                               |   |                                   |   |                       |   |
|---|---|---|---------------------------|---|---------------------------|---|-------------------------------|---|-----------------------------------|---|-----------------------|---|
|   | Insgesamt                                     |   | Wohngebäude ...           |   |                           |   |                               |   |                                   |   | Nicht-<br>wohngebäude |   |
|   |   |   | mit 1 oder 2<br>Wohnungen |   | mit 3 bis 10<br>Wohnungen |   | mit 11 oder mehr<br>Wohnungen |   | Wohngebäude für<br>Gemeinschaften |   |                       |   |
|   | Woh-<br>nungen                                | Nutz-<br>fläche in<br>1000 m <sup>2</sup> | Woh-<br>nungen            | Nutz-<br>fläche in<br>1000 m <sup>2</sup> | Woh-<br>nungen            | Nutz-<br>fläche in<br>1000 m <sup>2</sup> | Woh-<br>nungen                | Nutz-<br>fläche in<br>1000 m <sup>2</sup> | Woh-<br>nungen                    | Nutz-<br>fläche in<br>1000 m <sup>2</sup> | Woh-<br>nungen        | Nutz-<br>fläche in<br>1000 m <sup>2</sup> |
|   | <b>Insgesamt</b>                              |   |                           |   |                           |   |                               |   |                                   |   |                       |   |
| <b>Insgesamt</b>                              | <b>105.622</b>                                | <b>11.599,0</b>                           | <b>91.058</b>             | <b>10.410,4</b>                           | <b>7.735</b>              | <b>615,1</b>                              | <b>4.765</b>                  | <b>366,6</b>                              | <b>52</b>                         | <b>4,6</b>                                | <b>2.012</b>          | <b>4,6</b>                                |
| Heizöl  | 25.780  | 3.077,0                                   | 23.469                    | 2.877,4                                   | 917                       | 70,3                                      | 648                           | 49,8                                      | 20                                | 1,8                                       | 726                   | 1,8                                       |
| Holz  | 30.295  | 3.188,4                                   | 29.150                    | 3.094,1                                   | 775                       | 59,6                                      | 103                           | 7,7                                       | 4                                 | 0,6                                       | 263                   | 0,6                                       |
| Hackschnitzel, Säge-<br>späne, Pellets, Stroh | 1.382   | 166,4                                     | 1.226                     | 152,1                                     | 58                        | 5,1                                       | 38                            | 3,0                                       | 1                                 | 0,1                                       | 59                    | 0,1                                       |
| Kohle, Koks, Briketts                         | 2.477   | 271,0                                     | 2.355                     | 262,1                                     | 81                        | 5,7                                       | 20                            | 1,2                                       | -                                 | -   | 21                    | -   |
| Elektrischer Strom                            | 11.733  | 1.126,3                                   | 7.770                     | 813,8                                     | 2.310                     | 183,0                                     | 1.410                         | 109,0                                     | -                                 | -   | 243                   | -   |
| Gas   | 31.566  | 3.497,5                                   | 25.361                    | 2.991,7                                   | 3.293                     | 269,2                                     | 2.293                         | 175,9                                     | 15                                | 1,4                                       | 604                   | 1,4                                       |
| Alternative Wärme-<br>bereitstellungssysteme  | 802   | 109,1                                     | 775                       | 106,2                                     | 10                        | 1,1                                       | -                             | -   | -                                 | -   | 17                    | -   |
| Sonstiger Brennstoff                          | 457   | 42,6                                      | 223                       | 24,4                                      | 116                       | 8,6                                       | 92                            | 7,2                                       | 2                                 | 0,3                                       | 24                    | 0,3                                       |
| Fernwärme                                     | 1.130   | 120,7                                     | 729                       | 88,7                                      | 175                       | 12,5                                      | 161                           | 12,8                                      | 10                                | 0,5                                       | 55                    | 0,5                                       |
|   | <b>Fernwärme</b>                              |   |                           |   |                           |   |                               |   |                                   |   |                       |   |
| <b>Insgesamt</b>                              | <b>1.130</b>                                  | <b>120,7</b>                              | <b>729</b>                | <b>88,7</b>                               | <b>175</b>                | <b>12,5</b>                               | <b>161</b>                    | <b>12,8</b>                               | <b>10</b>                         | <b>0,5</b>                                | <b>55</b>             | <b>6,1</b>                                |
|   | <b>Blockheizung</b>                           |   |                           |   |                           |   |                               |   |                                   |   |                       |   |
| <b>Insgesamt</b>                              | <b>1.087</b>                                  | <b>119,1</b>                              | <b>864</b>                | <b>101,2</b>                              | <b>111</b>                | <b>8,8</b>                                | <b>74</b>                     | <b>5,4</b>                                | -                                 | -   | <b>38</b>             | <b>3,7</b>                                |
| Heizöl  | 57  | 5,0                                       | 22                        | 2,5                                       | 9                         | 0,8                                       | 25                            | 1,7                                       | -                                 | -   | 1                     | 0,1                                       |
| Holz  | 77  | 9,4                                       | 75                        | 9,1                                       | -                         | -   | -                             | -   | -                                 | -   | 2                     | 0,3                                       |
| Hackschnitzel, Säge-<br>späne, Pellets, Stroh | 833   | 94,2                                      | 725                       | 85,1                                      | 37                        | 3,0                                       | 38                            | 3,0                                       | -                                 | -   | 33                    | 3,1                                       |
| Kohle, Koks, Briketts                         | -   | -   | -                         | -   | -                         | -   | -                             | -   | -                                 | -   | -                     | -   |
| Gas   | 118   | 10,2                                      | 40                        | 4,3                                       | 65                        | 5,0                                       | 11                            | 0,7                                       | -                                 | -   | 2                     | 0,2                                       |
| Alternative Wärme-<br>bereitstellungssysteme  | 2   | 0,2                                       | 2                         | 0,2                                       | -                         | -   | -                             | -   | -                                 | -   | -                     | -   |
| Sonstiger Brennstoff                          | -   | -   | -                         | -   | -                         | -   | -                             | -   | -                                 | -   | -                     | -   |
|   | <b>Hauszentralheizung</b>                     |   |                           |   |                           |   |                               |   |                                   |   |                       |   |
| <b>Insgesamt</b>                              | <b>73.666</b>                                 | <b>8.723,3</b>                            | <b>69.178</b>             | <b>8.333,2</b>                            | <b>1.779</b>              | <b>145,8</b>                              | <b>1.316</b>                  | <b>96,1</b>                               | <b>40</b>                         | <b>3,9</b>                                | <b>1.353</b>          | <b>144,2</b>                              |
| Heizöl  | 23.808  | 2.907,7                                   | 22.055                    | 2.747,2                                   | 587                       | 48,4                                      | 511                           | 40,7                                      | 20                                | 1,8                                       | 635                   | 69,6                                      |
| Holz  | 18.649  | 2.188,3                                   | 18.322                    | 2.155,9                                   | 199                       | 17,3                                      | -                             | -   | 4                                 | 0,6                                       | 124                   | 14,5                                      |
| Hackschnitzel, Säge-<br>späne, Pellets, Stroh | 549   | 72,2                                      | 501                       | 67,0                                      | 21                        | 2,1                                       | -                             | -   | 1                                 | 0,1                                       | 26                    | 3,1                                       |
| Kohle, Koks, Briketts                         | 1.800   | 213,6                                     | 1.778                     | 211,5                                     | 12                        | 1,0                                       | -                             | -   | -                                 | -   | 10                    | 1,0                                       |
| Elektrischer Strom                            | 2.238   | 240,4                                     | 2.081                     | 227,2                                     | 96                        | 7,8                                       | 15                            | 0,9                                       | -                                 | -   | 46                    | 4,5                                       |
| Gas   | 25.773  | 2.985,8                                   | 23.621                    | 2.812,2                                   | 854                       | 68,3                                      | 790                           | 54,5                                      | 15                                | 1,4                                       | 493                   | 49,4                                      |
| Alternative Wärme-<br>bereitstellungssysteme  | 800   | 108,8                                     | 773                       | 106,0                                     | 10                        | 1,1                                       | -                             | -   | -                                 | -   | 17                    | 1,8                                       |
| Sonstiger Brennstoff                          | 49  | 6,5                                       | 47                        | 6,3                                       | -                         | -   | -                             | -   | -                                 | -   | 2                     | 0,2                                       |
|   | <b>Wohnungszentralheizung (Etagenheizung)</b> |   |                           |   |                           |   |                               |   |                                   |   |                       |   |
| <b>Insgesamt</b>                              | <b>16.633</b>                                 | <b>1.547,0</b>                            | <b>8.530</b>              | <b>891,3</b>                              | <b>4.736</b>              | <b>384,0</b>                              | <b>2.957</b>                  | <b>234,9</b>                              | <b>2</b>                          | <b>0,3</b>                                | <b>408</b>            | <b>36,5</b>                               |
| Heizöl  | 544   | 58,6                                      | 388                       | 44,4                                      | 72                        | 6,0                                       | 41                            | 3,1                                       | -                                 | -   | 43                    | 5,1                                       |
| Holz  | 1.126   | 115,7                                     | 986                       | 103,3                                     | 86                        | 7,1                                       | 9                             | 0,7                                       | -                                 | -   | 45                    | 4,6                                       |
| Kohle, Koks, Briketts                         | 85  | 8,6                                       | 73                        | 7,6                                       | 7                         | 0,6                                       | 1                             | 0,1                                       | -                                 | -   | 4                     | 0,3                                       |
| Elektrischer Strom                            | 9.084   | 851,2                                     | 5.384                     | 559,0                                     | 2.153                     | 171,3                                     | 1.357                         | 105,4                                     | -                                 | -   | 190                   | 15,5                                      |
| Gas   | 5.410   | 479,3                                     | 1.544                     | 161,2                                     | 2.303                     | 190,4                                     | 1.458                         | 118,4                                     | -                                 | -   | 105                   | 9,3                                       |
| Sonstiger Brennstoff                          | 384   | 33,6                                      | 155                       | 15,8                                      | 115                       | 8,6                                       | 91                            | 7,1                                       | 2                                 | 0,3                                       | 21                    | 1,7                                       |
|   | <b>Einzelöfen</b>                             |   |                           |   |                           |   |                               |   |                                   |   |                       |   |
| <b>Insgesamt</b>                              | <b>13.106</b>                                 | <b>1.088,9</b>                            | <b>11.757</b>             | <b>996,0</b>                              | <b>934</b>                | <b>64,0</b>                               | <b>257</b>                    | <b>17,3</b>                               | -                                 | -   | <b>158</b>            | <b>11,6</b>                               |
| Heizöl  | 1.371   | 105,8                                     | 1.004                     | 83,3                                      | 249                       | 15,1                                      | 71                            | 4,2                                       | -                                 | -   | 47                    | 3,1                                       |
| Holz  | 10.443  | 875,0                                     | 9.767                     | 825,8                                     | 490                       | 35,2                                      | 94                            | 7,0                                       | -                                 | -   | 92                    | 7,0                                       |
| Kohle, Koks, Briketts                         | 592   | 48,8                                      | 504                       | 43,1                                      | 62                        | 4,1                                       | 19                            | 1,1                                       | -                                 | -   | 7                     | 0,6                                       |
| Elektrischer Strom                            | 411   | 34,7                                      | 305                       | 27,6                                      | 61                        | 4,0                                       | 38                            | 2,6                                       | -                                 | -   | 7                     | 0,5                                       |
| Gas   | 265   | 22,2                                      | 156                       | 14,0                                      | 71                        | 5,6                                       | 34                            | 2,3                                       | -                                 | -   | 4                     | 0,3                                       |
| Sonstiger Brennstoff                          | 24  | 2,5                                       | 21                        | 2,3                                       | 1                         | 0,0                                       | 1                             | 0,1                                       | -                                 | -   | 1                     | 0,1                                       |

**Tabelle B13b: Wohnungen (Hauptwohnsitze) und Nutzfläche nach Art des (Wohn-)Gebäudes, Heizungsart, Bauperiode**

| Bauperiode<br>(rekonstruiert)                       | Wohnungen (Hauptwohnsitze)                    |                                      |                           |   |                           |   |                               |   |                    |   |                       |   |
|---|---|--------------------------------------|---------------------------|---|---------------------------|---|-------------------------------|---|--------------------|---|-----------------------|---|
|   | Insgesamt                                     |                                      | Wohngebäude ....          |   |                           |   |                               |   |                    |   | Nicht-<br>wohngebäude |   |
|   |   |                                      | mit 1 oder 2<br>Wohnungen |   | mit 3 bis 10<br>Wohnungen |   | mit 11 oder mehr<br>Wohnungen |   | für Gemeinschaften |   |                       |   |
|   | Woh-<br>nungen                                | Nutzfläche<br>in 1000 m <sup>2</sup> | Woh-<br>nungen            | Nutz-<br>fläche<br>in 1000 m <sup>2</sup> | Woh-<br>nungen            | Nutz-<br>fläche in<br>1000 m <sup>2</sup> | Woh-<br>nungen                | Nutz-<br>fläche in<br>1000 m <sup>2</sup> | Woh-<br>nungen     | Nutz-<br>fläche in<br>1000 m <sup>2</sup> | Woh-<br>nungen        | Nutz-<br>fläche in<br>1000 m <sup>2</sup> |
|   | <b>Insgesamt</b>                              |                                      |                           |   |                           |   |                               |   |                    |   |                       |   |
| <b>Insgesamt</b>                                    | <b>105.622</b>                                | <b>11.599,0</b>                      | <b>91.058</b>             | <b>10.410,4</b>                           | <b>7.735</b>              | <b>615,1</b>                              | <b>4.765</b>                  | <b>366,6</b>                              | <b>52</b>          | <b>4,6</b>                                | <b>2.012</b>          | <b>202,1</b>                              |
| Vor 1919  | 9.130   | 848,3                                | 8.303                     | 781,1                                     | 463                       | 34,2                                      | 95                            | 6,1                                       | 6                  | 0,9                                       | 263                   | 26,0                                      |
| 1919 bis 1944                                       | 7.980   | 751,5                                | 7.023                     | 681,2                                     | 759                       | 54,6                                      | 54                            | 2,6                                       | -                  | -   | 144                   | 13,1                                      |
| 1945 bis 1960                                       | 14.441  | 1.444,2                              | 13.363                    | 1.360,5                                   | 600                       | 41,5                                      | 168                           | 10,9                                      | 3                  | 0,5                                       | 307                   | 30,8                                      |
| 1961 bis 1980                                       | 40.163  | 4.582,5                              | 35.548                    | 4.215,1                                   | 1.624                     | 124,9                                     | 2.127                         | 155,8                                     | 34                 | 2,1                                       | 830                   | 84,6                                      |
| 1981 bis 1990                                       | 16.933  | 2.009,8                              | 14.337                    | 1.785,6                                   | 1.115                     | 94,8                                      | 1.192                         | 98,8                                      | 6                  | 0,7                                       | 283                   | 29,9                                      |
| 1991 oder später<br>bzw. nicht rekon-<br>struierbar | 16.975  | 1.962,7                              | 12.484                    | 1.587,0                                   | 3.174                     | 265,3                                     | 1.129                         | 92,4                                      | 3                  | 0,4                                       | 185                   | 17,6                                      |
|   | <b>Fernwärme</b>                              |                                      |                           |   |                           |   |                               |   |                    |   |                       |   |
| <b>Insgesamt</b>                                    | <b>1.130</b>                                  | <b>120,7</b>                         | <b>729</b>                | <b>88,7</b>                               | <b>175</b>                | <b>12,5</b>                               | <b>161</b>                    | <b>12,8</b>                               | <b>10</b>          | <b>0,5</b>                                | <b>55</b>             | <b>6,1</b>                                |
| Vor 1919  | 75  | 8,6                                  | 55                        | 6,5                                       | 7                         | 0,6                                       | -                             | -   | -                  | -   | 13                    | 1,4                                       |
| 1919 bis 1944                                       | 62  | 6,7                                  | 49                        | 5,6                                       | 10                        | 0,7                                       | -                             | -   | -                  | -   | 3                     | 0,4                                       |
| 1945 bis 1960                                       | 126   | 13,6                                 | 111                       | 12,3                                      | 5                         | 0,4                                       | -                             | -   | -                  | -   | 10                    | 1,0                                       |
| 1961 bis 1980                                       | 469   | 51,5                                 | 322                       | 40,2                                      | 67                        | 4,7                                       | 50                            | 3,9                                       | 10                 | 0,5                                       | 20                    | 2,3                                       |
| 1981 bis 1990                                       | 110   | 13,2                                 | 84                        | 10,9                                      | 18                        | 1,3                                       | -                             | -   | -                  | -   | 8                     | 0,9                                       |
| 1991 oder später<br>bzw. nicht rekon-<br>struierbar | 288   | 27,2                                 | 108                       | 13,2                                      | 68                        | 4,8                                       | 111                           | 9,0                                       | -                  | -   | 1                     | 0,2                                       |
|   | <b>Blockheizung</b>                           |                                      |                           |   |                           |   |                               |   |                    |   |                       |   |
| <b>Insgesamt</b>                                    | <b>1.087</b>                                  | <b>119,1</b>                         | <b>864</b>                | <b>101,2</b>                              | <b>111</b>                | <b>8,8</b>                                | <b>74</b>                     | <b>5,4</b>                                | <b>-</b>           | <b>-</b>                                  | <b>38</b>             | <b>3,7</b>                                |
| Vor 1919  | 56  | 6,3                                  | 52                        | 5,7                                       | -                         | -   | -                             | -   | -                  | -   | 4                     | 0,6                                       |
| 1919 bis 1944                                       | 59  | 6,3                                  | 56                        | 6,0                                       | -                         | -   | -                             | -   | -                  | -   | 3                     | 0,3                                       |
| 1945 bis 1960                                       | 153   | 14,7                                 | 129                       | 12,8                                      | 16                        | 1,2                                       | -                             | -   | -                  | -   | 8                     | 0,7                                       |
| 1961 bis 1980                                       | 528   | 57,6                                 | 391                       | 47,0                                      | 43                        | 3,5                                       | 74                            | 5,4                                       | -                  | -   | 20                    | 1,8                                       |
| 1981 bis 1990                                       | 155   | 18,8                                 | 143                       | 17,8                                      | 10                        | 0,9                                       | -                             | -   | -                  | -   | 2                     | 0,1                                       |
| 1991 oder später<br>bzw. nicht rekon-<br>struierbar | 136   | 15,4                                 | 93                        | 12,0                                      | 42                        | 3,3                                       | -                             | -   | -                  | -   | 1                     | 0,1                                       |
|   | <b>Hauszentralheizung</b>                     |                                      |                           |   |                           |   |                               |   |                    |   |                       |   |
| <b>Insgesamt</b>                                    | <b>73.666</b>                                 | <b>8.723,3</b>                       | <b>69.178</b>             | <b>8.333,2</b>                            | <b>1.779</b>              | <b>145,8</b>                              | <b>1.316</b>                  | <b>96,1</b>                               | <b>40</b>          | <b>3,9</b>                                | <b>1.353</b>          | <b>144,2</b>                              |
| Vor 1919  | 4.329   | 464,7                                | 4.034                     | 436,1                                     | 133                       | 11,2                                      | 18                            | 1,2                                       | 6                  | 0,9                                       | 138                   | 15,1                                      |
| 1919 bis 1944                                       | 4.043   | 429,4                                | 3.875                     | 415,5                                     | 69                        | 5,8                                       | 16                            | 0,4                                       | -                  | -   | 83                    | 7,7                                       |
| 1945 bis 1960                                       | 9.392   | 1.009,0                              | 9.028                     | 975,1                                     | 147                       | 11,7                                      | 25                            | 1,2                                       | 2                  | 0,3                                       | 190                   | 20,7                                      |
| 1961 bis 1980                                       | 31.822  | 3.778,3                              | 29.348                    | 3.568,6                                   | 789                       | 65,1                                      | 1.046                         | 77,7                                      | 23                 | 1,6                                       | 616                   | 65,3                                      |
| 1981 bis 1990                                       | 12.838  | 1.607,0                              | 12.302                    | 1.557,0                                   | 232                       | 19,7                                      | 90                            | 6,3                                       | 6                  | 0,7                                       | 208                   | 23,2                                      |
| 1991 oder später<br>bzw. nicht rekon-<br>struierbar | 11.242  | 1.435,0                              | 10.591                    | 1.380,9                                   | 409                       | 32,2                                      | 121                           | 9,2                                       | 3                  | 0,4                                       | 118                   | 12,2                                      |
|   | <b>Wohnungszentralheizung (Etagenheizung)</b> |                                      |                           |   |                           |   |                               |   |                    |   |                       |   |
| <b>Insgesamt</b>                                    | <b>16.633</b>                                 | <b>1.547,0</b>                       | <b>8.530</b>              | <b>891,3</b>                              | <b>4.736</b>              | <b>384,0</b>                              | <b>2.957</b>                  | <b>234,9</b>                              | <b>2</b>           | <b>0,3</b>                                | <b>408</b>            | <b>36,5</b>                               |
| Vor 1919  | 1.240   | 112,3                                | 1.003                     | 93,2                                      | 131                       | 10,7                                      | 48                            | 3,0                                       | -                  | -   | 58                    | 5,4                                       |
| 1919 bis 1944                                       | 1.391   | 121,2                                | 918                       | 86,1                                      | 406                       | 29,9                                      | 32                            | 1,9                                       | -                  | -   | 35                    | 3,2                                       |
| 1945 bis 1960                                       | 2.054   | 185,5                                | 1.580                     | 151,2                                     | 288                       | 19,7                                      | 119                           | 8,2                                       | 1                  | 0,2                                       | 66                    | 6,2                                       |
| 1961 bis 1980                                       | 4.426   | 426,0                                | 2.845                     | 308,3                                     | 613                       | 44,2                                      | 827                           | 60,9                                      | 1                  | 0,0                                       | 140                   | 12,5                                      |
| 1981 bis 1990                                       | 3.049   | 292,9                                | 1.122                     | 130,1                                     | 798                       | 67,8                                      | 1.070                         | 89,7                                      | -                  | -   | 59                    | 5,2                                       |
| 1991 oder später<br>bzw. nicht rekon-<br>struierbar | 4.473   | 409,1                                | 1.062                     | 122,4                                     | 2.500                     | 211,6                                     | 861                           | 71,1                                      | -                  | -   | 50                    | 3,9                                       |
|   | <b>Einzelofen</b>                             |                                      |                           |   |                           |   |                               |   |                    |   |                       |   |
| <b>Insgesamt</b>                                    | <b>13.106</b>                                 | <b>1.088,9</b>                       | <b>11.757</b>             | <b>996,0</b>                              | <b>934</b>                | <b>64,0</b>                               | <b>257</b>                    | <b>17,3</b>                               | <b>-</b>           | <b>-</b>                                  | <b>158</b>            | <b>11,6</b>                               |
| Vor 1919  | 3.430   | 256,5                                | 3.159                     | 239,6                                     | 192                       | 11,7                                      | 29                            | 1,8                                       | -                  | -   | 50                    | 3,5                                       |
| 1919 bis 1944                                       | 2.425   | 187,9                                | 2.125                     | 168,1                                     | 274                       | 18,1                                      | 6                             | 0,2                                       | -                  | -   | 20                    | 1,5                                       |
| 1945 bis 1960                                       | 2.716   | 221,4                                | 2.515                     | 209,1                                     | 144                       | 8,6                                       | 24                            | 1,5                                       | -                  | -   | 33                    | 2,2                                       |
| 1961 bis 1980                                       | 2.918   | 269,1                                | 2.642                     | 251,0                                     | 112                       | 7,4                                       | 130                           | 7,9                                       | -                  | -   | 34                    | 2,7                                       |
| 1981 bis 1990                                       | 781   | 77,9                                 | 686                       | 69,8                                      | 57                        | 5,0                                       | 32                            | 2,7                                       | -                  | -   | 6                     | 0,4                                       |
| 1991 oder später<br>bzw. nicht rekon-<br>struierbar | 836   | 76,1                                 | 630                       | 58,4                                      | 155                       | 13,3                                      | 36                            | 3,1                                       | -                  | -   | 15                    | 1,2                                       |

**Tabelle B13c: Wohnungen (Hauptwohnsitze) und Nutzfläche nach Art des (Wohn-)Gebäudes, Heizmaterial, Bauperiode**

| Bauperiode<br>(rekonstruiert) | Wohnungen (Hauptwohnsitze) |   |                           |   |                           |   |                               |   |                    |   |                       |   |
|-------------------------------|----------------------------|---|---------------------------|---|---------------------------|---|-------------------------------|---|--------------------|---|-----------------------|---|
|                               | Insgesamt                  |   | Wohngebäude ....          |   |                           |   |                               |   |                    |   | Nicht-<br>wohngebäude |   |
|                               |                            |   | mit 1 oder 2<br>Wohnungen |   | mit 3 bis 10<br>Wohnungen |   | mit 11 oder mehr<br>Wohnungen |   | für Gemeinschaften |   |                       |   |
|                               | Woh-<br>nungen             | Nutz-<br>fläche in<br>1000 m <sup>2</sup> | Woh-<br>nungen            | Nutz-<br>fläche in<br>1000 m <sup>2</sup> | Woh-<br>nungen            | Nutz-<br>fläche in<br>1000 m <sup>2</sup> | Woh-<br>nungen                | Nutz-<br>fläche in<br>1000 m <sup>2</sup> | Woh-<br>nungen     | Nutz-<br>fläche in<br>1000 m <sup>2</sup> | Woh-<br>nungen        | Nutz-<br>fläche in<br>1000 m <sup>2</sup> |

**Insgesamt**

|   |                |                 |               |                 |              |              |              |              |           |            |              |              |
|---|----------------|-----------------|---------------|-----------------|--------------|--------------|--------------|--------------|-----------|------------|--------------|--------------|
| <b>Insgesamt</b>                                    | <b>105.622</b> | <b>11.599,0</b> | <b>91.058</b> | <b>10.410,4</b> | <b>7.735</b> | <b>615,1</b> | <b>4.765</b> | <b>366,6</b> | <b>52</b> | <b>4,6</b> | <b>2.012</b> | <b>202,1</b> |
| Vor 1919  | 9.130          | 848,3           | 8.303         | 781,1           | 463          | 34,2         | 95           | 6,1          | 6         | 0,9        | 263          | 26,0         |
| 1919 bis 1944                                       | 7.980          | 751,5           | 7.023         | 681,2           | 759          | 54,6         | 54           | 2,6          | -         | -          | 144          | 13,1         |
| 1945 bis 1960                                       | 14.441         | 1.444,2         | 13.363        | 1.360,5         | 600          | 41,5         | 168          | 10,9         | 3         | 0,5        | 307          | 30,8         |
| 1961 bis 1980                                       | 40.163         | 4.582,5         | 35.548        | 4.215,1         | 1.624        | 124,9        | 2.127        | 155,8        | 34        | 2,1        | 830          | 84,6         |
| 1981 bis 1990                                       | 16.933         | 2.009,8         | 14.337        | 1.785,6         | 1.115        | 94,8         | 1.192        | 98,8         | 6         | 0,7        | 283          | 29,9         |
| 1991 oder später<br>bzw. nicht rekon-<br>struierbar | 16.975         | 1.962,7         | 12.484        | 1.587,0         | 3.174        | 265,3        | 1.129        | 92,4         | 3         | 0,4        | 185          | 17,6         |

**Fernwärme, Blockheizung**

|   |              |              |              |              |            |             |            |             |           |            |           |            |
|---|--------------|--------------|--------------|--------------|------------|-------------|------------|-------------|-----------|------------|-----------|------------|
| <b>Insgesamt</b>                                    | <b>2.217</b> | <b>239,7</b> | <b>1.593</b> | <b>189,9</b> | <b>286</b> | <b>21,3</b> | <b>235</b> | <b>18,2</b> | <b>10</b> | <b>0,5</b> | <b>93</b> | <b>9,8</b> |
| Vor 1919  | 131          | 14,8         | 107          | 12,3         | 7          | 0,6         | -          | -           | -         | -          | 17        | 2,0        |
| 1919 bis 1944                                       | 121          | 13,0         | 105          | 11,6         | 10         | 0,7         | -          | -           | -         | -          | 6         | 0,7        |
| 1945 bis 1960                                       | 279          | 28,3         | 240          | 25,1         | 21         | 1,5         | -          | -           | -         | -          | 18        | 1,7        |
| 1961 bis 1980                                       | 997          | 109,1        | 713          | 87,1         | 110        | 8,2         | 124        | 9,3         | 10        | 0,5        | 40        | 4,1        |
| 1981 bis 1990                                       | 265          | 32,0         | 227          | 28,7         | 28         | 2,2         | -          | -           | -         | -          | 10        | 1,1        |
| 1991 oder später<br>bzw. nicht rekon-<br>struierbar | 424          | 42,5         | 201          | 25,2         | 110        | 8,1         | 111        | 9,0         | -         | -          | 2         | 0,3        |

**Holz**

|   |               |                |               |                |            |             |            |            |          |            |            |             |
|---|---------------|----------------|---------------|----------------|------------|-------------|------------|------------|----------|------------|------------|-------------|
| <b>Insgesamt</b>                                    | <b>30.218</b> | <b>3.179,0</b> | <b>29.075</b> | <b>3.085,0</b> | <b>775</b> | <b>59,6</b> | <b>103</b> | <b>7,7</b> | <b>4</b> | <b>0,6</b> | <b>261</b> | <b>26,2</b> |
| Vor 1919  | 4.860         | 416,7          | 4.629         | 400,2          | 155        | 10,2        | 9          | 0,6        | -        | -          | 67         | 5,7         |
| 1919 bis 1944                                       | 3.001         | 266,1          | 2.847         | 254,7          | 129        | 8,9         | -          | -          | -        | -          | 25         | 2,5         |
| 1945 bis 1960                                       | 4.479         | 424,0          | 4.328         | 412,0          | 104        | 7,2         | 4          | 0,2        | 2        | 0,3        | 41         | 4,3         |
| 1961 bis 1980                                       | 10.874        | 1.237,5        | 10.582        | 1.212,8        | 168        | 13,5        | 36         | 2,1        | -        | -          | 88         | 9,1         |
| 1981 bis 1990                                       | 4.485         | 541,6          | 4.365         | 529,9          | 72         | 6,8         | 23         | 2,1        | 1        | 0,2        | 24         | 2,7         |
| 1991 oder später<br>bzw. nicht rekon-<br>struierbar | 2.519         | 293,1          | 2.324         | 275,4          | 147        | 13,1        | 31         | 2,6        | 1        | 0,2        | 16         | 1,8         |

**Kohle, Koks, Briketts**

|   |              |              |              |              |           |            |           |            |   |   |           |            |
|---|--------------|--------------|--------------|--------------|-----------|------------|-----------|------------|---|---|-----------|------------|
| <b>Insgesamt</b>                                    | <b>2.477</b> | <b>271,0</b> | <b>2.355</b> | <b>262,1</b> | <b>81</b> | <b>5,7</b> | <b>20</b> | <b>1,2</b> | - | - | <b>21</b> | <b>1,9</b> |
| Vor 1919  | 204          | 17,2         | 167          | 14,8         | 29        | 1,9        | 6         | 0,3        | - | - | 2         | 0,2        |
| 1919 bis 1944                                       | 194          | 17,0         | 171          | 15,3         | 20        | 1,4        | -         | -          | - | - | 3         | 0,3        |
| 1945 bis 1960                                       | 417          | 40,5         | 394          | 39,0         | 14        | 0,9        | 3         | 0,2        | - | - | 6         | 0,4        |
| 1961 bis 1980                                       | 1.005        | 115,4        | 982          | 113,5        | 8         | 0,7        | 9         | 0,6        | - | - | 6         | 0,7        |
| 1981 bis 1990                                       | 521          | 64,9         | 513          | 64,2         | 4         | 0,4        | 2         | 0,2        | - | - | 2         | 0,2        |
| 1991 oder später<br>bzw. nicht rekon-<br>struierbar | 136          | 15,9         | 128          | 15,3         | 6         | 0,5        | -         | -          | - | - | 2         | 0,1        |

**Elektrischer Strom**

|   |               |                |              |              |              |              |              |              |   |   |            |             |
|---|---------------|----------------|--------------|--------------|--------------|--------------|--------------|--------------|---|---|------------|-------------|
| <b>Insgesamt</b>                                    | <b>11.733</b> | <b>1.126,3</b> | <b>7.770</b> | <b>813,8</b> | <b>2.310</b> | <b>183,0</b> | <b>1.410</b> | <b>109,0</b> | - | - | <b>243</b> | <b>20,5</b> |
| Vor 1919  | 944           | 84,4           | 838          | 75,9         | 59           | 4,5          | 18           | 1,0          | - | - | 29         | 3,0         |
| 1919 bis 1944                                       | 1.150         | 99,2           | 843          | 78,4         | 269          | 18,5         | 21           | 1,0          | - | - | 17         | 1,3         |
| 1945 bis 1960                                       | 1.794         | 163,5          | 1.481        | 141,7        | 189          | 12,7         | 89           | 6,1          | - | - | 35         | 3,1         |
| 1961 bis 1980                                       | 3.523         | 353,6          | 2.630        | 287,9        | 381          | 28,8         | 431          | 30,5         | - | - | 81         | 6,4         |
| 1981 bis 1990                                       | 1.944         | 198,7          | 1.106        | 129,4        | 339          | 27,7         | 451          | 37,4         | - | - | 48         | 4,1         |
| 1991 oder später<br>bzw. nicht rekon-<br>struierbar | 2.378         | 227,0          | 872          | 100,6        | 1.073        | 90,8         | 400          | 32,9         | - | - | 33         | 2,6         |

**Tabelle B13c: Wohnungen (Hauptwohnsitze) und Nutzfläche nach Art des (Wohn-)Gebäudes, Heizmaterial, Bauperiode**

| Bauperiode<br>(rekonstruiert)                                       | Wohnungen (Hauptwohnsitze) |   |                           |   |                           |   |                               |   |                    |   |                       |   |
|---|----------------------------|---|---------------------------|---|---------------------------|---|-------------------------------|---|--------------------|---|-----------------------|---|
|   | Insgesamt                  |   | Wohngebäude ....          |   |                           |   |                               |   |                    |   | Nicht-<br>wohngebäude |   |
|   |                            |   | mit 1 oder 2<br>Wohnungen |   | mit 3 bis 10<br>Wohnungen |   | mit 11 oder mehr<br>Wohnungen |   | für Gemeinschaften |   |                       |   |
|   | Woh-<br>nungen             | Nutz-<br>fläche in<br>1000 m <sup>2</sup> | Woh-<br>nungen            | Nutz-<br>fläche in<br>1000 m <sup>2</sup> | Woh-<br>nungen            | Nutz-<br>fläche in<br>1000 m <sup>2</sup> | Woh-<br>nungen                | Nutz-<br>fläche in<br>1000 m <sup>2</sup> | Woh-<br>nungen     | Nutz-<br>fläche in<br>1000 m <sup>2</sup> | Woh-<br>nungen        | Nutz-<br>fläche in<br>1000 m <sup>2</sup> |
| <b>Heizöl, Ofenöl</b>   |                            |   |                           |   |                           |   |                               |   |                    |   |                       |   |
| <b>Insgesamt</b>  | <b>25.723</b>              | <b>3.072,0</b>                            | <b>23.447</b>             | <b>2.874,9</b>                            | <b>908</b>                | <b>69,5</b>                               | <b>623</b>                    | <b>48,1</b>                               | <b>20</b>          | <b>1,8</b>                                | <b>725</b>            | <b>77,8</b>                               |
| Vor 1919  | 1.240                      | 133,7                                     | 1.084                     | 119,3                                     | 82                        | 6,7                                       | 7                             | 0,4                                       | 3                  | 0,7                                       | 64                    | 6,6                                       |
| 1919 bis 1944   | 1.426                      | 146,8                                     | 1.227                     | 131,9                                     | 147                       | 10,4                                      | 6                             | 0,2                                       | -                  | -   | 46                    | 4,3                                       |
| 1945 bis 1960   | 3.153                      | 343,6                                     | 2.913                     | 323,2                                     | 115                       | 8,0                                       | 9                             | 0,6                                       | -                  | -   | 116                   | 11,8                                      |
| 1961 bis 1980   | 12.931                     | 1.564,0                                   | 11.626                    | 1.451,7                                   | 379                       | 29,8                                      | 552                           | 42,3                                      | 15                 | 0,8                                       | 359                   | 39,4                                      |
| 1981 bis 1990   | 3.821                      | 480,8                                     | 3.611                     | 460,4                                     | 113                       | 9,2                                       | 2                             | 0,2                                       | 2                  | 0,3                                       | 93                    | 10,7                                      |
| 1991 oder später<br>bzw. nicht rekon-<br>struierbar                 | 3.152                      | 403,2                                     | 2.986                     | 388,4                                     | 72                        | 5,5                                       | 47                            | 4,3                                       | -                  | -   | 47                    | 5,0                                       |
| <b>Stadt-, Erdgas</b>   |                            |   |                           |   |                           |   |                               |   |                    |   |                       |   |
| <b>Insgesamt</b>  | <b>31.448</b>              | <b>3.487,3</b>                            | <b>25.321</b>             | <b>2.987,3</b>                            | <b>3.228</b>              | <b>264,2</b>                              | <b>2.282</b>                  | <b>175,2</b>                              | <b>15</b>          | <b>1,4</b>                                | <b>602</b>            | <b>59,0</b>                               |
| Vor 1919  | 1.643                      | 169,0                                     | 1.391                     | 147,9                                     | 124                       | 9,9                                       | 54                            | 3,7                                       | 3                  | 0,3                                       | 71                    | 7,2                                       |
| 1919 bis 1944   | 2.008                      | 201,1                                     | 1.766                     | 182,2                                     | 170                       | 13,8                                      | 27                            | 1,4                                       | -                  | -   | 45                    | 3,8                                       |
| 1945 bis 1960   | 4.182                      | 428,7                                     | 3.891                     | 406,1                                     | 145                       | 10,1                                      | 62                            | 3,7                                       | -                  | -   | 84                    | 8,8                                       |
| 1961 bis 1980   | 10.329                     | 1.142,5                                   | 8.614                     | 1.010,2                                   | 533                       | 40,4                                      | 947                           | 69,0                                      | 8                  | 0,8                                       | 227                   | 22,1                                      |
| 1981 bis 1990   | 5.513                      | 642,4                                     | 4.183                     | 528,5                                     | 545                       | 47,2                                      | 686                           | 56,6                                      | 3                  | 0,3                                       | 96                    | 9,7                                       |
| 1991 oder später<br>bzw. nicht rekon-<br>struierbar                 | 7.773                      | 903,6                                     | 5.476                     | 712,5                                     | 1.711                     | 142,9                                     | 506                           | 40,7                                      | 1                  | 0,1                                       | 79                    | 7,4                                       |
| <b>Hackschnitzel, Sägespäne (Hauszentralheizung)</b>                |                            |   |                           |   |                           |   |                               |   |                    |   |                       |   |
| <b>Insgesamt</b>  | <b>549</b>                 | <b>72,2</b>                               | <b>501</b>                | <b>67,0</b>                               | <b>21</b>                 | <b>2,1</b>                                | <b>-</b>                      | <b>-</b>                                  | <b>1</b>           | <b>0,1</b>                                | <b>26</b>             | <b>3,1</b>                                |
| Vor 1919  | 42                         | 6,0                                       | 34                        | 5,2                                       | 3                         | 0,2                                       | -                             | -   | -                  | -   | 5                     | 0,6                                       |
| 1919 bis 1944   | 29                         | 3,2                                       | 27                        | 3,0                                       | 2                         | 0,2                                       | -                             | -   | -                  | -   | -                     | -   |
| 1945 bis 1960   | 60                         | 7,3                                       | 55                        | 6,6                                       | 3                         | 0,4                                       | -                             | -   | -                  | -   | 2                     | 0,3                                       |
| 1961 bis 1980   | 217                        | 28,8                                      | 196                       | 26,5                                      | 7                         | 0,7                                       | -                             | -   | -                  | -   | 14                    | 1,5                                       |
| 1981 bis 1990   | 131                        | 17,8                                      | 120                       | 16,5                                      | 6                         | 0,6                                       | -                             | -   | -                  | -   | 5                     | 0,7                                       |
| 1991 oder später<br>bzw. nicht rekon-<br>struierbar                 | 70                         | 9,3                                       | 69                        | 9,1                                       | -                         | -   | -                             | -   | 1                  | 0,1                                       | -                     | -   |
| <b>Sonstiger Brennstoff (inkl. alternative Wärmebereitstellung)</b> |                            |   |                           |   |                           |   |                               |   |                    |   |                       |   |
| <b>Insgesamt</b>  | <b>1.257</b>               | <b>151,4</b>                              | <b>996</b>                | <b>130,4</b>                              | <b>126</b>                | <b>9,7</b>                                | <b>92</b>                     | <b>7,2</b>                                | <b>2</b>           | <b>0,3</b>                                | <b>41</b>             | <b>3,8</b>                                |
| Vor 1919  | 66                         | 6,6                                       | 53                        | 5,6                                       | 4                         | 0,2                                       | 1                             | 0,0                                       | -                  | -   | 8                     | 0,7                                       |
| 1919 bis 1944   | 51                         | 5,1                                       | 37                        | 4,1                                       | 12                        | 0,8                                       | -                             | -   | -                  | -   | 2                     | 0,1                                       |
| 1945 bis 1960   | 77                         | 8,2                                       | 61                        | 6,9                                       | 9                         | 0,6                                       | 1                             | 0,1                                       | 1                  | 0,2                                       | 5                     | 0,5                                       |
| 1961 bis 1980   | 287                        | 31,7                                      | 205                       | 25,4                                      | 38                        | 3,0                                       | 28                            | 1,9                                       | 1                  | 0,0                                       | 15                    | 1,3                                       |
| 1981 bis 1990   | 253                        | 31,7                                      | 212                       | 28,0                                      | 8                         | 0,7                                       | 28                            | 2,3                                       | -                  | -   | 5                     | 0,7                                       |
| 1991 oder später<br>bzw. nicht rekon-<br>struierbar                 | 523                        | 68,1                                      | 428                       | 60,4                                      | 55                        | 4,4                                       | 34                            | 2,9                                       | -                  | -   | 6                     | 0,4                                       |









**Anhang Übersicht 1: Anteil der von den Wohnungseigentümern genutzten Eigentumswohnungen**

| Bundesland | Geschößwohnbauten *)   |   |   |
|------------|--|---|---|
|            | Gesamtzahl der auf Gebäudeblatt angegebenen Eigentumswohnungen | Eigenbenützung durch Wohnungseigentümer | Prozentanteil der vom Wohnungseigentümer genutzten Eigentumswohnungen |

|                     |              |              |             |
|---------------------|--------------|--------------|-------------|
| <b>Burgenland</b>   | <b>3.394</b> | <b>2.473</b> | <b>72,9</b> |
| Eisenstadt (Stadt)  | 812          | 634          | 78,1        |
| Rust (Stadt)        | 17           | 15           | 88,2        |
| Eisenstadt-Umgebung | 542          | 431          | 79,5        |
| Güssing             | 386          | 272          | 70,5        |
| Jennersdorf         | 134          | 91           | 67,9        |
| Mattersburg         | 481          | 397          | 82,5        |
| Neusiedl am See     | 300          | 192          | 64,0        |
| Oberpullendorf      | 167          | 108          | 64,7        |
| Oberwart            | 555          | 333          | 60,0        |

---

\*) Wohngebäude mit mehr als 2 Wohnungen (ohne Wohngebäude für Gemeinschaften)

**Anhang Übersicht 2: Personen in Einrichtungen/Anstaltshaushalten, Wohnungen<sup>1)</sup> in Einrichtungen/Anstaltshaushalten, Nutzfläche dieser Wohnungen**

| Einrichtungen/Anstaltshaushalte                | Personen<br>(Volkszählung) | Einrichtungen, Anstalten (GWZ) |                                     |                                |
|--|----------------------------|--------------------------------|-------------------------------------|--------------------------------|
|  |                            | Bewohner von<br>Wohnungen      | erfasste<br>Wohnungen <sup>1)</sup> | Nutzfläche dieser<br>Wohnungen |
| <b>Insgesamt</b>                               | <b>2006</b>                | <b>210</b>                     | <b>32</b>                           | <b>6,403</b>                   |
| Internat, Schülerheim                          | 3                          | 1                              | 2                                   | 0,1                            |
| Studentenheim                                  | 34                         | 0                              | 0                                   | 0,0                            |
| Heim für Berufstätige in Ausbildung            | 5                          | 5                              | 1                                   | 0,2                            |
| Heil-, Pflegeanstalt                           | 310                        | 2                              | 1                                   | 0,1                            |
| Pensionisten-, Altersheim                      | 775                        | 16                             | 3                                   | 0,3                            |
| Einrichtung für Behinderte                     | 190                        | 28                             | 5                                   | 1,3                            |
| Sozialpäd.Einrichtung für Kinder/Jugendl.      | 144                        | 24                             | 3                                   | 1,0                            |
| Einrichtung für Kinder/Jugendl.ohne Eltern     | 69                         | 69                             | 8                                   | 1,5                            |
| Kloster oder ähnliche Einrichtung              | 108                        | 23                             | 3                                   | 1,1                            |
| Kaserne  | 0                          | 0                              | 0                                   | 0,0                            |
| Justizanstalt                                  | 0                          | 0                              | 0                                   | 0,0                            |
| Flüchtlingslager                               | 124                        | 15                             | 2                                   | 0,2                            |
| private Einrichtung für Flüchtlinge            | 197                        | 23                             | 2                                   | 0,3                            |
| sonstige Einrichtung/Anstalt                   | 9                          | 4                              | 2                                   | 0,4                            |
| Einrichtung für sozial Bedürftige/Wohnungslose | 38                         | 0                              | 0                                   | 0,0                            |

1) Untererfassung wird vermutet.

**Anhang Übersicht 3: Zur Gänze als Arbeitsstätte genützte Wohnungen<sup>1)</sup>, Nutzfläche, Rechtsgrund**

| Rechtsgrund 2001                            | Wohnungen | Nutzflächen<br>in 1000 m <sup>2</sup> |
|---|-----------|---------------------------------------|
| <b>Insgesamt</b>                            | <b>64</b> | <b>6,634</b>                          |
| Eigenbenützung durch den Gebäudeeigentümer  | 22        | 2,674                                 |
| Eigenbenützung durch den Wohnungseigentümer | 8         | 0,663                                 |
| Hauptmiete (auch Genossenschaftswohnung)    |           |                                       |
| Mietverhältnis befristet                    | 11        | 0,867                                 |
| Mietverhältnis unbefristet                  | 13        | 1,153                                 |
| Dienst- oder Naturalwohnung                 | 4         | 0,428                                 |
| Sonstiges Rechtsverhältnis                  | 6         | 0,849                                 |

1) Untererfassung wird vermutet.

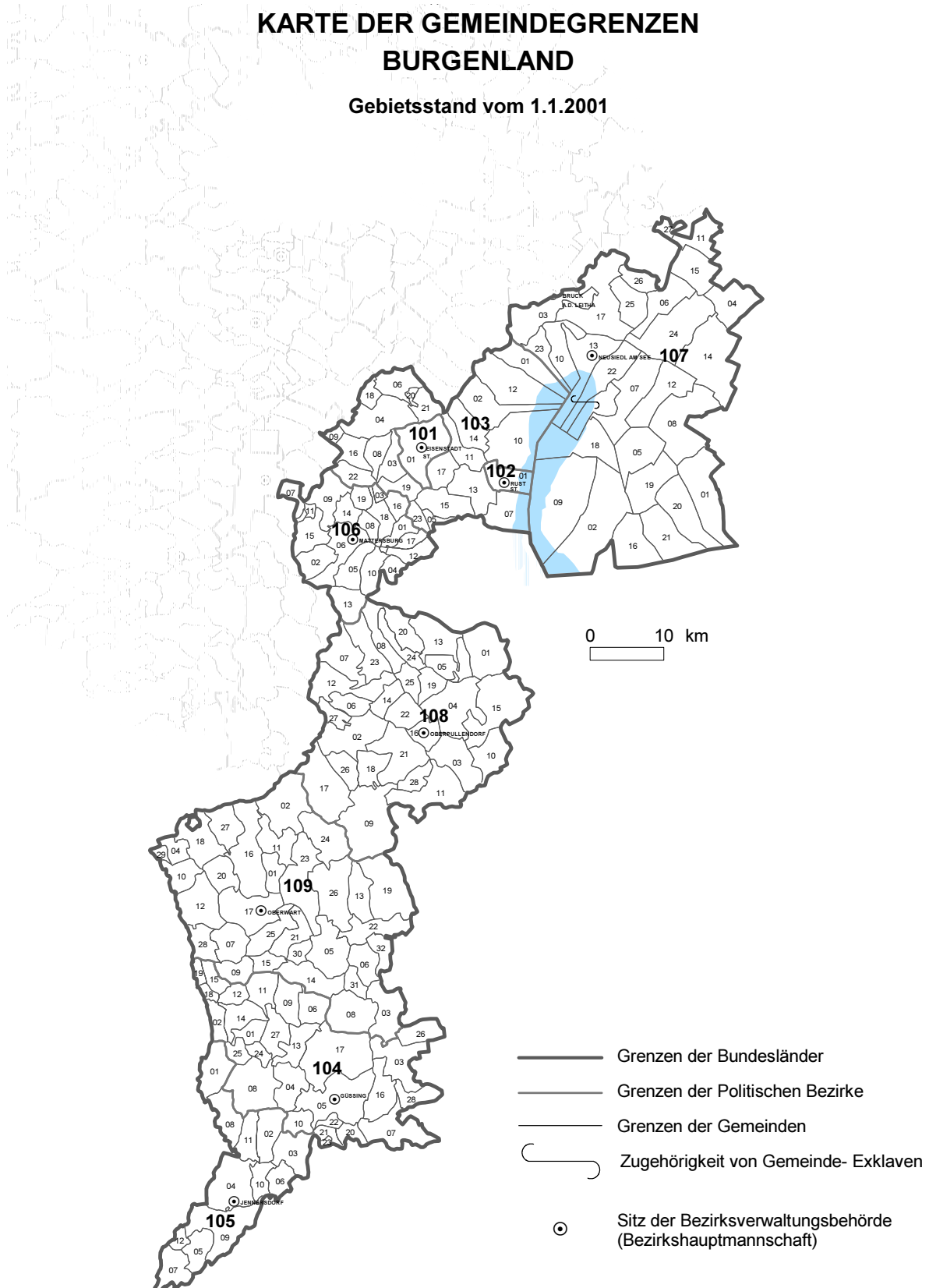
# Liste der Gemeinden

## (Systematische Version)

|            |                                 |            |                             |            |                            |
|------------|---------------------------------|------------|-----------------------------|------------|----------------------------|
| <b>101</b> | <b>Eisenstadt (Stadt)</b>       | <b>105</b> | <b>Jennersdorf</b>          | <b>108</b> | <b>Oberpullendorf</b>      |
| <b>102</b> | <b>Rust (Stadt)</b>             | 10501      | Deutsch Kaltenbrunn         | 10801      | Deutschkreutz              |
| <b>103</b> | <b>Eisenstadt-Umgebung</b>      | 10502      | Eltendorf                   | 10802      | Draßmarkt                  |
| 10301      | Breitenbrunn                    | 10503      | Heiligenkreuz im Lafnitztal | 10803      | Frankenau-Unterpullendorf  |
| 10302      | Donnerskirchen                  | 10504      | Jennersdorf                 | 10804      | Großwarasdorf              |
| 10303      | Großhöflein                     | 10505      | Minihof-Liebau              | 10805      | Horitschon                 |
| 10304      | Hornstein                       | 10506      | Mogersdorf                  | 10806      | Kaisersdorf                |
| 10305      | Klingenbach                     | 10507      | Neuhaus am Klausenbach      | 10807      | Kobersdorf                 |
| 10306      | Leithaprodersdorf               | 10508      | Rudersdorf                  | 10808      | Lackenbach                 |
| 10307      | Mörbisch am See                 | 10509      | Sankt Martin an der Raab    | 10809      | Lockenhaus                 |
| 10308      | Müllendorf                      | 10510      | Weichselbaum                | 10810      | Lutzmannsburg              |
| 10309      | Neufeld an der Leitha           | 10511      | Königsdorf                  | 10811      | Mannersdorf an der Rabnitz |
| 10310      | Oggau am Neusiedler See         | 10512      | Mühlgraben                  | 10812      | Markt Sankt Martin         |
| 10311      | Oslip                           | <b>106</b> | <b>Mattersburg</b>          | 10813      | Neckenmarkt                |
| 10312      | Purbach am Neusiedler See       | 10601      | Draßburg                    | 10814      | Neutal                     |
| 10313      | Sankt Margarethen im Burgenland | 10602      | Forchtenstein               | 10815      | Nikitsch                   |
| 10314      | Schützen am Gebirge             | 10603      | Hirm                        | 10816      | Oberpullendorf             |
| 10315      | Siegersdorf                     | 10604      | Loipersbach im Burgenland   | 10817      | Pilgersdorf                |
| 10316      | Steinbrunn                      | 10605      | Marz                        | 10818      | Piringsdorf                |
| 10317      | Trausdorf an der Wulka          | 10606      | Mattersburg                 | 10819      | Raiding                    |
| 10318      | Wimpassing an der Leitha        | 10607      | Neudörfel                   | 10820      | Ritzing                    |
| 10319      | Wulkaprodersdorf                | 10608      | Pöttelsdorf                 | 10821      | Steinberg-Dörfel           |
| 10320      | Loretto                         | 10609      | Pöttsching                  | 10822      | Stoob                      |
| 10321      | Strotzing                       | 10610      | Rohrbach bei Mattersburg    | 10823      | Weppersdorf                |
| 10322      | Zillingtal                      | 10611      | Bad Sauerbrunn              | 10824      | Lackendorf                 |
| 10323      | Zagersdorf                      | 10612      | Schattendorf                | 10825      | Unterfrauenhaid            |
| <b>104</b> | <b>Güssing</b>                  | 10613      | Sieggraben                  | 10826      | Unterrabnitz-Schwendgraben |
| 10401      | Bocksdorf                       | 10614      | Sigleß                      | 10827      | Weingraben                 |
| 10402      | Burgauberg-Neudauberg           | 10615      | Wiesen                      | 10828      | Oberloisdorf               |
| 10403      | Eberau                          | 10616      | Antau                       | <b>109</b> | <b>Oberwart</b>            |
| 10404      | Gerersdorf-Sulz                 | 10617      | Baumgarten                  | 10901      | Bad Tatzmannsdorf          |
| 10405      | Güssing                         | 10618      | Zemendorf-Stöttera          | 10902      | Bernstein                  |
| 10406      | Güttenbach                      | 10619      | Krensdorf                   | 10903      | Deutsch Schützen-Eisenberg |
| 10407      | Heiligenbrunn                   | <b>107</b> | <b>Neusiedl am See</b>      | 10904      | Grafenschachen             |
| 10408      | Kukmirn                         | 10701      | Andau                       | 10905      | Großpetersdorf             |
| 10409      | Neuberg im Burgenland           | 10702      | Apetlon                     | 10906      | Hannersdorf                |
| 10410      | Neustift bei Güssing            | 10703      | Bruckneudorf                | 10907      | Kemetten                   |
| 10411      | Olberndorf                      | 10704      | Deutsch Jahndorf            | 10908      | Kohfidisch                 |
| 10412      | Ollersdorf im Burgenland        | 10705      | Frauenkirchen               | 10909      | Litzelsdorf                |
| 10413      | Sankt Michael im Burgenland     | 10706      | Gattendorf                  | 10910      | Loipersdorf-Kitzladen      |
| 10414      | Stegersbach                     | 10707      | Gols                        | 10911      | Mariasdorf                 |
| 10415      | Stinatz                         | 10708      | Halbturn                    | 10912      | Markt Allhau               |
| 10416      | Strem                           | 10709      | Illmitz                     | 10913      | Markt Neuhodis             |
| 10417      | Tobaj                           | 10710      | Jois                        | 10914      | Mischendorf                |
| 10418      | Hackerberg                      | 10711      | Kittsee                     | 10915      | Oberdorf im Burgenland     |
| 10419      | Wörterberg                      | 10712      | Mönchhof                    | 10916      | Oberschützen               |
| 10420      | Großmürbisch                    | 10713      | Neusiedl am See             | 10917      | Oberwart                   |
| 10421      | Inzenhof                        | 10714      | Nickelsdorf                 | 10918      | Pinkafeld                  |
| 10422      | Kleinmürbisch                   | 10715      | Pama                        | 10919      | Rechnitz                   |
| 10423      | Tschanigrabens                  | 10716      | Pamhagen                    | 10920      | Riedlingsdorf              |
| 10424      | Heugraben                       | 10717      | Parndorf                    | 10921      | Rotenturm an der Pinka     |
| 10425      | Rohr im Burgenland              | 10718      | Podersdorf am See           | 10922      | Schachendorf               |
| 10426      | Bildein                         | 10719      | Sankt Andrä am Zicksee      | 10923      | Stadtschlaining            |
| 10427      | Rauchwart                       | 10720      | Tadten                      | 10924      | Unterkohlstätten           |
| 10428      | Moschendorf                     | 10721      | Wallern im Burgenland       | 10925      | Unterwart                  |
|            |                                 | 10722      | Weiden am See               | 10926      | Weiden bei Rechnitz        |
|            |                                 | 10723      | Winden am See               | 10927      | Wiesfleck                  |
|            |                                 | 10724      | Zurndorf                    | 10928      | Wolfau                     |
|            |                                 | 10725      | Neudorf                     | 10929      | Neustift an der Lafnitz    |
|            |                                 | 10726      | Potzneusiedl                | 10930      | Jabing                     |
|            |                                 | 10727      | Edelstal                    | 10931      | Badersdorf                 |
|            |                                 |            |                             | 10932      | Schandorf                  |

# KARTE DER GEMEINDEGRENZEN BURGENLAND

Gebietsstand vom 1.1.2001



- Grenzen der Bundesländer
- Grenzen der Politischen Bezirke
- Grenzen der Gemeinden
- ⌋ Zugehörigkeit von Gemeinde- Exklaven
- ⊙ Sitz der Bezirksverwaltungsbehörde (Bezirkshauptmannschaft)

Kennziffern: 1. Stelle: Bundesland  
**104**<sup>24</sup> 2. u. 3. Stelle: Politischer Bezirk (Statutarstadt)  
 4. u. 5. Stelle: Gemeinde

Herausgeber: STATISTIK AUSTRIA

# Verwaltungseinheiten

## Politische Bezirke

Eisenstadt (Stadt) <101>  
Eisenstadt-Umgebung <103>  
Güssing <104>  
Jennersdorf <105>  
Mattersburg <106>

Neusiedl am See <107>  
Oberpullendorf <108>  
Oberwart <109>  
Rust (Stadt) <102>

## Gemeinden

### A

Andau <10701>  
Antau <10616>  
Apetlon <10702>

### B

Bad Sauerbrunn <10611>  
Bad Tatzmannsdorf <10901>  
Badersdorf <10931>  
Baumgarten <10617>  
Bernstein <10902>  
Bildein <10426>  
Bocksdorf <10401>  
Breitenbrunn <10301>  
Bruckneudorf <10703>  
Burgauberg-Neudauberg <10402>

### D

Deutsch Jahrndorf <10704>  
Deutsch Kaltenbrunn <10501>  
Deutsch Schützen-Eisenberg <10903>  
Deutschkreutz <10801>  
Donnerskirchen <10302>  
Draßburg <10601>  
Draßmarkt <10802>

### E

Eberau <10403>  
Edelstal <10727>  
Eisenstadt <10101>  
Eltendorf <10502>

### F

Forchtenstein <10602>  
Frankenau-Unterpullendorf <10803>  
Frauenkirchen <10705>

### G

Gattendorf <10706>  
Gerersdorf-Sulz <10404>  
Gols <10707>  
Grafenschachen <10904>  
Großhöflein <10303>  
Großmürbisch <10420>  
Großpetersdorf <10905>  
Großwarasdorf <10804>  
Güssing <10405>  
Güttenbach <10406>

### H

Hackerberg <10418>  
Halbturn <10708>  
Hannersdorf <10906>  
Heiligenbrunn <10407>  
Heiligenkreuz im Lafnitztal <10503>  
Heugraben <10424>  
Hirm <10603>  
Horitschon <10805>  
Hornstein <10304>

### I

Illmitz <10709>  
Inzenhof <10421>

### J

Jabing <10930>  
Jennersdorf <10504>  
Jois <10710>

### K

Kaisersdorf <10806>  
Kemeten <10907>  
Kittsee <10711>  
Kleinmürbisch <10422>  
Klingenbach <10305>  
Kobersdorf <10807>  
Kohfidisch <10908>  
Königsdorf <10511>  
Krensdorf <10619>  
Kukmirn <10408>

### L

Lackenbach <10808>  
Lackendorf <10824>  
Leithaprodersdorf <10306>  
Litzelsdorf <10909>  
Lockenhaus <10809>  
Loipersbach im Burgenland <10604>  
Loipersdorf-Kitzladen <10910>  
Loretto <10320>  
Lutzmannsburg <10810>

### M

Mannersdorf an der Rabnitz <10811>  
Mariasdorf <10911>  
Markt Allhau <10912>  
Markt Neuhodis <10913>



Markt Sankt Martin <10812>  
Marz <10605>  
Mattersburg <10606>  
Minihof-Liebau <10505>  
Mischendorf <10914>  
Mogersdorf <10506>  
Mönchhof <10712>  
Mörbisch am See <10307>  
Moschendorf <10428>  
Mühlgraben <10512>  
Müllendorf <10308>

## N

Neckenmarkt <10813>  
Neuberg im Burgenland <10409>  
Neudorf <10725>  
Neudörfel <10607>  
Neufeld an der Leitha <10309>  
Neuhaus am Klausenbach <10507>  
Neusiedl am See <10713>  
Neustift an der Lafnitz <10929>  
Neustift bei Güssing <10410>  
Neutal <10814>  
Nickelsdorf <10714>  
Nikitsch <10815>

## O

Oberdorf im Burgenland <10915>  
Oberloisdorf <10828>  
Oberpullendorf <10816>  
Oberschützen <10916>  
Oberwart <10917>  
Oggau am Neusiedler See <10310>  
Olbendorf <10411>  
Ollersdorf im Burgenland <10412>  
Oslip <10311>

## P

Pama <10715>  
Pamhagen <10716>  
Parndorf <10717>  
Pilgersdorf <10817>  
Pinkafeld <10918>  
Piringsdorf <10818>  
Podersdorf am See <10718>  
Pöttelsdorf <10608>  
Pöttsching <10609>  
Pötzneusiedl <10726>  
Purbach am Neusiedler See <10312>

## R

Raiding <10819>  
Rauchwart <10427>  
Rechnitz <10919>  
Riedlingsdorf <10920>  
Ritzing <10820>  
Rohr im Burgenland >10425>  
Rohrbach bei Mattersburg <10610>

Rotenturm an der Pinka <10921>  
Rudersdorf <10508>  
Rust <10201>

## S

Sankt Andrä am Zicksee <10719>  
Sankt Margarethen im Burgenland <10313>  
Sankt Martin an der Raab <10509>  
Sankt Michael im Burgenland <10413>  
Schachendorf <10922>  
Schandorf <10932>  
Schattendorf <10612>  
Schützen am Gebirge <10314>  
Siegendorf <10315>  
Sieggraben <10613>  
Sigleß <10614>  
Stadtschlaining <10923>  
Stegersbach <10414>  
Steinberg-Dörfel <10821>  
Steinbrunn <10316>  
Stinatz <10415>  
Stoob <10822>  
Stotzing <10321>  
Strem <10416>

## T

Tadten <10720>  
Tobaj <10417>  
Trausdorf an der Wulka <10317>  
Tschanigraben <10423>

## U

Unterfrauenhaid <10825>  
Unterkohlstätten <10924>  
Unterrabnitz-Schwendgraben <10826>  
Unterwart <10925>

## W

Wallern im Burgenland <10721>  
Weichselbaum <10510>  
Weiden am See <10722>  
Weiden bei Rechnitz <10926>  
Weingraben <10827>  
Weppersdorf <10823>  
Wiesen <10615>  
Wiesfleck <10927>  
Wimpassing an der Leitha <10318>  
Winden am See <10723>  
Wolfau <10928>  
Wörterberg <10419>  
Wulkaprodersdorf <10319>

## Z

Zagersdorf <10323>  
Zemendorf-Stöttera <10618>  
Zillingtal <10322>  
Zurndorf <10724>

# Publikationen der Großzählung 2001

| Artikelnummer                   | Bezeichnung   | Preis in €   |
|---------------------------------|---|--------------|
| <b><u>Volkszählung 2001</u></b> |   |              |
| 18-2000-01                      | Rohdaten nach Gemeinden (Schnellbericht)                                      | 25,43        |
| 20-1510-01                      | Wohnbevölkerung nach Gemeinden<br>(mit der Bevölkerungsentwicklung seit 1869) | 30,-         |
| 18-2010-01                      | Lebensunterhalt (Schnellbericht)  | 15,-         |
| <b>Länderhefte Phase I</b>      |   |              |
| 20-1300-01                      | Hauptergebnisse I – Österreich  | 28,-         |
| 20-1310-01                      | Hauptergebnisse I – Burgenland  | 29,-         |
| 20-1320-01                      | Hauptergebnisse I – Kärnten   | 29,-         |
| 20-1330-01                      | Hauptergebnisse I – Niederösterreich  | 33,-         |
| 20-1340-01                      | Hauptergebnisse I – Oberösterreich  | 33,-         |
| 20-1350-01                      | Hauptergebnisse I – Salzburg  | 29,-         |
| 20-1360-01                      | Hauptergebnisse I – Steiermark  | 33,-         |
| 20-1370-01                      | Hauptergebnisse I – Tirol   | 29,-         |
| 20-1380-01                      | Hauptergebnisse I – Vorarlberg  | 28,-         |
| 20-1390-01                      | Hauptergebnisse I – Wien  | 28,-         |
| <b>20-1305-01</b>               | <b>Hauptergebnisse I – Paketpreis</b>   | <b>240,-</b> |
| <b>Länderhefte Phase II</b>     |   |              |
| 20-1400-01                      | Hauptergebnisse II – Österreich   | 33,-         |
| 20-1410-01                      | Hauptergebnisse II – Burgenland   | 33,-         |
| 20-1420-01                      | Hauptergebnisse II – Kärnten  | 35,-         |
| 20-1430-01                      | Hauptergebnisse II – Niederösterreich   | 40,-         |
| 20-1440-01                      | Hauptergebnisse II – Oberösterreich   | 40,-         |
| 20-1450-01                      | Hauptergebnisse II – Salzburg   | 35,-         |
| 20-1460-01                      | Hauptergebnisse II – Steiermark   | 40,-         |
| 20-1470-01                      | Hauptergebnisse II – Tirol  | 36,-         |
| 20-1480-01                      | Hauptergebnisse II – Vorarlberg   | 35,-         |
| 20-1490-01                      | Hauptergebnisse II – Wien   | 36,-         |
| <b>20-1405-01</b>               | <b>Hauptergebnisse II – Paketpreis</b>  | <b>290,-</b> |
| <b>Thematische Hefte</b>        |   |              |
| 20-1520-01                      | Berufspendler   | 65,-         |
| 20-1525-01                      | Erwerbspersonen nach beruflichen und wirtschaftlichen Merkmalen               | 47,-         |
| 20-1530-01                      | Bildungsstand der Bevölkerung   | 47,-         |
| 20-1545-01                      | Schüler und Studenten   | 42,-         |
| 20-1540-01                      | Haushalte und Familien  | 36,-         |
| 20-1555-01                      | Textband  | 51,-         |
| <b>Arbeitsbehelfe</b>           |   |              |
|                                 | Volkszählung 1991 – 2001: Gemeindeänderungsverzeichnis                        |              |
|                                 | Volkszählung 2001: Benutzerhandbuch   |              |
|                                 | Volkszählung 2001: Bildungsschlüssel  |              |

| Artikelnummer | Bezeichnung | Preis in € |
|---------------|-------------|------------|
|---------------|-------------|------------|

## **Gebäude- und Wohnungszählung 2001**

### **Länderhefte**

|                   |                                     |              |
|-------------------|-------------------------------------|--------------|
| 20-1010-01        | Hauptergebnisse – Burgenland        | 29,-         |
| 20-1020-01        | Hauptergebnisse – Kärnten           | 29,-         |
| 20-1030-01        | Hauptergebnisse – Niederösterreich  | 33,-         |
| 20-1040-01        | Hauptergebnisse – Oberösterreich    | 33,-         |
| 20-1050-01        | Hauptergebnisse – Salzburg          | 29,-         |
| 20-1060-01        | Hauptergebnisse – Steiermark        | 33,-         |
| 20-1070-01        | Hauptergebnisse – Tirol             | 30,-         |
| 20-1080-01        | Hauptergebnisse – Vorarlberg        | 28,-         |
| 20-1090-01        | Hauptergebnisse – Wien              | 29,-         |
| 20-1000-01        | Hauptergebnisse – Österreich        | 29,-         |
| <b>20-1005-01</b> | <b>Hauptergebnisse – Paketpreis</b> | <b>270,-</b> |

### **Thematisches Heft**

|            |                |      |
|------------|----------------|------|
| 20-1100-01 | Wer wohnt wie? | 28,- |
|------------|----------------|------|

### **Arbeitsbehelf**

Gebäude und Wohnungszählung 2001: Benutzerhandbuch

## **Arbeitsstättenzählung 2001**

|             |                                    |      |
|-------------|------------------------------------|------|
| 20-9328-011 | Hauptergebnisse – Österreich       | 30,- |
| 20-9310-011 | Hauptergebnisse – Burgenland       | 30,- |
| 20-9312-011 | Hauptergebnisse – Kärnten          | 30,- |
| 20-9314-011 | Hauptergebnisse – Niederösterreich | 40,- |
| 20-9316-011 | Hauptergebnisse – Oberösterreich   | 40,- |
| 20-9318-011 | Hauptergebnisse – Salzburg         | 30,- |
| 20-9320-011 | Hauptergebnisse – Steiermark       | 40,- |
| 20-9322-011 | Hauptergebnisse – Tirol            | 40,- |
| 20-9324-011 | Hauptergebnisse – Vorarlberg       | 30,- |
| 20-9326-011 | Hauptergebnisse – Wien             | 40,- |

## **Ortsverzeichnis 2001**

|            |                         |       |
|------------|-------------------------|-------|
| 20-9430-01 | Österreich (nur CD-ROM) | 300,- |
| 20-9412-01 | Burgenland              | 40,-  |
| 20-9414-01 | Kärnten                 | 50,-  |
| 20-9416-01 | Niederösterreich        | 60,-  |
| 20-9418-01 | Oberösterreich          | 60,-  |
| 20-9420-01 | Salzburg                | 50,-  |
| 20-9422-01 | Steiermark              | 60,-  |
| 20-9424-01 | Tirol                   | 50,-  |
| 20-9426-01 | Vorarlberg              | 40,-  |
| 20-9428-01 | Wien                    | 40,-  |

Alle Hefte (ausgenommen Arbeitsbehelfe und Schnellberichte) werden zusammen mit einer CD-ROM ausgeliefert, welche die Tabellen sowohl im PDF- als auch im Excel-Format enthält.