



DER WEINBAU in Österreich

Herausgegeben von STATISTIK AUSTRIA



Wien 2016

Auskünfte

Für schriftliche oder telefonische Anfragen steht Ihnen in der Statistik Austria der Allgemeine Auskunftsdienst unter der Adresse

Guglgasse 13
1110 Wien
Tel.: +43 (1) 711 28-7070
e-mail: info@statistik.gv.at
Fax: +43 (1) 715 68 28

zur Verfügung.

Herausgeber und Hersteller

STATISTIK AUSTRIA
Bundesanstalt Statistik Österreich
1110 Wien
Guglgasse 13

Für den Inhalt verantwortlich

FOI Christine Sekora
Tel.: +43 (1) 711 28-7345
e-mail: christine.sekora@statistik.gv.at

Umschlagfoto

Cäcilia Bachmann

Kommissionsverlag

Verlag Österreich GmbH
1010 Wien
Bäckerstraße 1
Tel.: +43 (1) 610 77-0
e-mail: order@verlagoesterreich.at

ISBN 978-3-903106-16-1

Das Produkt und die darin enthaltenen Daten sind urheberrechtlich geschützt. Alle Rechte sind der Bundesanstalt Statistik Österreich (STATISTIK AUSTRIA) vorbehalten. Bei richtiger Wiedergabe und mit korrekter Quellenangabe „STATISTIK AUSTRIA“ ist es gestattet, die Inhalte zu vervielfältigen, verbreiten, öffentlich zugänglich zu machen und sie zu bearbeiten. Bei auszugsweiser Verwendung, Darstellung von Teilen oder sonstiger Veränderung von Dateninhalten wie Tabellen, Grafiken oder Texten ist an geeigneter Stelle ein Hinweis anzubringen, dass die verwendeten Inhalte bearbeitet wurden.

Die Bundesanstalt Statistik Österreich sowie alle Mitwirkenden an der Publikation haben deren Inhalte sorgfältig recherchiert und erstellt. Fehler können dennoch nicht gänzlich ausgeschlossen werden. Die Genannten übernehmen daher keine Haftung für die Richtigkeit, Vollständigkeit und Aktualität der Inhalte, insbesondere übernehmen sie keinerlei Haftung für eventuelle unmittelbare oder mittelbare Schäden, die durch die direkte oder indirekte Nutzung der angebotenen Inhalte entstehen. Korrekturhinweise senden Sie bitte an die Redaktion.

© STATISTIK AUSTRIA

Artikelnummer: 20-6280-15

Verkaufspreis: € 35,00 (inkl. CD-ROM)

Wien 2016

Vorwort

Gegenstand dieser Publikation ist die Weingartengrunderhebung 2015.

Die auf Basis einer EU-Verordnung im Fünfjahresabstand durchzuführende Erhebung liefert wichtige Basisinformationen über die Struktur des heimischen Weinbaus, wie z. B. über dessen Flächenausmaß, die Größenstufen der Rebfläche, deren Ertragsfähigkeit und Alter der Rebanlagen, aber auch über die Rebsortenverteilung in den Bundesländern. In den Weinbauregionen und -gebieten werden die Ergebnisse bis auf Gemeindeebene publiziert.

Die Daten für die Bundesländer Burgenland, Niederösterreich, Steiermark und Wien wurden aus dem System Wein-ONLINE des Bundesministeriums für Land- und Forstwirtschaft, Umwelt und Wasserwirtschaft (BMLFUW), welches vom Land-, forst- und wasserwirtschaftlichen Rechenzentrum GmbH (LFRZ) betrieben wird, jene für Kärnten aus dem Landesweinbaukataster übernommen und sekundärstatistisch ausgewertet. Die Daten der übrigen Bundesländer wurden mittels Fragebogen direkt erhoben (Primärerhebung). Angaben zu den Rebschulen (anerkannt) wurden von den Landwirtschaftskammern Burgenland und Niederösterreich sowie von der Landesregierung Steiermark (Landwirtschaftliches Versuchszentrum) zur Verfügung gestellt.

Die vorliegende Publikation enthält neben einem Textteil mit einer allgemeinen Beschreibung zum Erhebungsablauf auch eine Darstellung der wichtigsten Ergebnisse (Tabellenteil); ausgewählte Grafiken verdeutlichen u. a. die strukturellen Entwicklungen.



Dr. Konrad Pesendorfer
Fachstatistischer Generaldirektor der STATISTIK AUSTRIA

Wien, im September 2016

Inhaltsverzeichnis

Zusammenfassung	9
1 Einführung	13
1.1 Erhebungszweck	13
1.2 Historische Entwicklung.....	13
1.3 Gesetzliche Grundlage	13
1.4 Erhebungsprogramm	13
1.5 Durchführung der Erhebung	13
1.6 Aufbereitung der Daten	14
1.7 Darstellung der Ergebnisse	14
2 Begriffsbestimmungen und Definitionen	14
3 Besprechung der Ergebnisse	15
3.1 Gesamtergebnisse.....	15
3.2 Verteilung nach Rebsorten	17
3.3 Verteilung nach Größenstufen der Rebfläche	22
3.4 Weingartenflächen nach Weinbaugebieten.....	23
3.5 Weinbestand	23
3.6 Österreichische Weinbilanz 2014/2015.....	23
Tabellen im Textteil	
Tabelle 1: Weingartenfläche (ha), Weinernte und Weinbestand (hl) 2015	15
Tabelle 1.1: Weingartenfläche (ha) 2015 der übrigen Bundesländer	16
Tabelle 2: Rebsorten nach Bundesländern - Flächenangaben in Hektar	18
Tabelle 3: Die wichtigsten Rebsorten Österreichs in den Jahren 1978 bis 2015	19
Tabelle 4: Weinbestand 2015 in Hektoliter	25
Tabelle 5: Versorgungsbilanz für Wein 1971/72 bis 2014/15 in Hektoliter	26
Grafiken und Kartogramme	
Grafik 1 Weingartenfläche in Österreich von 1951 bis 2015 - ohne Schnittweingärten und Rebschulen	16
Grafik 2 Weinernte in Österreich 1951 bis 2015	17
Grafik 3 Rebsorten in Österreich 2015 - Flächenverteilung in Prozent	19
Karte 1 Häufigste Weißweinsorten in den Weinbaugebieten Österreichs 2015 nach Gemeinden.....	20
Karte 2 Häufigste Rotweinsorten in den Weinbaugebieten Österreichs 2015 nach Gemeinden.....	21
Grafik 4 Weinbaubetriebe in Österreich 2009 und 2015 nach Größenstufen	22
Grafik 5 Weinbaubetriebe nach Bundesländern und Größenstufen 2015.....	22
Karte 3 Weingartenflächen in den Weinbaugebieten Österreichs 2015 nach Gemeinden	24

Tabellenteil

Tabelle 1	Weingärten	28
Tabelle 2	Weinbaubetriebe nach Größenstufen der Rebfläche	54
Tabelle 3	Rebflächen nach Weißweinsorten	58
Tabelle 4	Rebflächen nach Rotweinsorten.....	114
Tabelle 5	Weingärten und Rebschulen nach Weinbaugebieten.....	156
Tabelle 6	Rebsorten nach Bundesländern	157
Tabelle 7	Rebsorten nach Alter der Rebstöcke.....	158



ZUSAMMENFASSUNG

Gesetzliche Grundlage

Gemäß der Verordnung (EU) Nr. 1337/2011 des Europäischen Parlaments und des Rates sind im 5-Jahres-Rhythmus (vormals 10-Jahres-Rhythmus) Weingartengrunderhebungen durchzuführen. Als nationale Rechtsgrundlage zur Umsetzung der Erhebung 2015 wurde vom Bundesminister für Land- und Forstwirtschaft, Umwelt und Wasserwirtschaft die Verordnung BGBl. II Nr. 207/2015 betreffend die Statistik über die Weingartenflächen im Jahr 2015 (Weingartengrunderhebungsverordnung 2015) erlassen. Somit wurde nach 2009 mit Stichtag 31. Juli 2015 (Ende des Weinwirtschaftsjahres 2014/2015) wieder eine Weingartengrunderhebung durchgeführt.

Übernahme von Verwaltungsdaten

Als Datenquelle wurde für die weinbautreibenden Bundesländer Burgenland, Niederösterreich, Steiermark und Wien das System Wein-ONLINE des Bundesministeriums für Land- und Forstwirtschaft, Umwelt und Wasserwirtschaft (BMLFUW), welches vom Land-, forst- und wasserwirtschaftlichen Rechenzentrum GmbH (LFRZ) betrieben wird, genutzt. Für das Bundesland Kärnten konnte auf Daten des Landesweinkatasters zurückgegriffen werden. Die Daten aus den übrigen Bundesländern Oberösterreich, Salzburg, Tirol und Vorarlberg wurden von Statistik Austria mittels schriftlicher Befragung der Bewirtschafterinnen und Bewirtschafter erhoben. Informationen betreffend Rebschulen (anerkannte Flächen) wurden von den Landwirtschaftskammern Burgenland und Niederösterreich sowie der Landesregierung Steiermark (Landwirtschaftliches Versuchszentrum) zur Verfügung gestellt.

Erhebungsprogramm

Da sich das Frageprogramm gegenüber der im Jahr 2009 durchgeführten Erhebung kaum veränderte, konnten die Fragestellungen sowie auch die Auswertungsvorgaben zum überwiegenden Teil übernommen werden.

Durchführung und Aufarbeitung

Wie schon 2009 wurden die Daten der Bundesländer Burgenland, Niederösterreich, Steiermark und Wien, sowie auch für Kärnten, der Statistik Austria elektronisch zur Verfügung gestellt. Jene der übrigen Bundesländer (Oberösterreich, Salzburg, Tirol und Vorarlberg) wurden primärstatistisch, d. h. direkt bei den weinbautreibenden Betrieben mittels Fragebogens erhoben. Nach Einlangen der Daten im Herbst 2015 wurden diese entsprechend plausibilisiert und

allfällige Unstimmigkeiten im Rahmen bilateraler Gespräche mit den zuständigen Stellen bzw. Personen geklärt.

Ergebnisse

Bei der Weingartengrunderhebung 2015 wurden 14.133 Betriebe ermittelt; das sind um 30% weniger als im Jahr 2009. Die **Weingartenfläche insgesamt** (45.574 ha) hingegen nahm nur marginal um 12 ha sowie die bepflanzte Weingartenfläche (45.439 ha) um 94 ha oder 0,2% zur Vergleichserhebung vor 6 Jahren ab.

Niederösterreich bleibt weiterhin mit 28.145 ha oder 61,9% das größte weinbautreibende Bundesland Österreichs, gefolgt vom Burgenland mit 12.249 ha (27,0%), der Steiermark mit 4.324 ha (9,5%) und Wien mit 581 ha (1,3%). Die übrigen Bundesländer verzeichnen einen Flächenzuwachs von 57 ha auf 140 ha (+69,5%) zur Vorerhebung 2009.

Der Trend hin zu größeren Betrieben ist auch bei dieser Erhebung erkennbar. Der langjährige Trend von Weißwein hin zu Rotwein zeigt sich bei dieser Erhebung nicht mehr bestätigt. Während die Weißweinfläche im Vergleich zu 2009 um 2,3% auf 30.502 ha zunahm, ging im Gegenzug die Rotweinfläche um 4,9% auf 14.937 ha zurück.

Hinsichtlich der Rebsortenverteilung steht nach wie vor der Grüne Veltliner mit 14.376 ha oder einem Anteil von 47,1% an der gesamten Weißweinfläche unangefochten an der Spitze der österreichischen Rebsorten. Mit einem Plus von 6,3% kann der Grüne Veltliner auch den größten Flächenzuwachs aller Rebsorten verbuchen. An die zweite Stelle reiht sich die Rotweinsorte Zweigelt mit 6.311 ha oder 42,3% der Rotweinfläche.

Trotz geringen Rückgangs der Gesamtfläche nahm die durchschnittliche Weingartenfläche je Betrieb von 2,26 ha im Jahr 2009 auf 3,22 ha zu.

Dies zeigt sich auch in der Verteilung der Weinbaubetriebe nach Größenstufen (bezogen auf die Rebfläche); so stieg die Anzahl der Betriebe mit 5 ha und mehr um 1,5% auf 2.733 Betriebe. Knapp die Hälfte nämlich 50,4% oder 7.117 aller Winzerinnen und Winzer bewirtschafteten weniger als 1 Hektar, das sind um 39,3% weniger Weinbaubetriebe als im Jahr 2009.

Vergleicht man das Alter der Rebstöcke, so verzeichnet die Altersklasse 10 bis 29 Jahre mit 51,7% oder 23.509 ha den größten Anteil an der bepflanzten Fläche. Die Altersklasse unter 3 Jahre beträgt 4,3%.

Hierbei handelt es sich um Neuauspflanzungen – also noch nicht ertragsfähigen Flächen – die mit 1.950 ha einen jedoch nicht unwesentlichen Anteil an der bepflanzten Fläche einnehmen.

Ebenfalls mit Stichtag 31. Juli 2015 wurde eine Erhebung des Weinbestands durchgeführt, der sich mit 2,4 Mio. hl (-8,2% zu 2014) deutlich rückläufig zeigte; hervorgerufen vor allem durch die schwache Rotweinernte des Jahres 2014, wodurch sich ein Lagerminus von 11,8% auf 1,1 Mio. hl ergab, etwas moderater hingegen fiel der Rückgang des Weißweinlagers auf 1,3 Mio. hl (-4,6%) aus.

Im Rahmen der Weinernteerhebung (Stichtag 30. November 2015) wurde eine Weinernte von 2,3 Mio. hl

ermittelt – deutlich mehr als im mengenschwachen Jahr 2014 (+13,5%) und auch leicht (+2,2%) über dem Ernteschnitt der letzten fünf Jahre.

Laut Versorgungsbilanz 2014/15 nahm der Inlandsverbrauch – einschließlich Weinmost zur Safterzeugung und Verarbeitungswein – um 13,3% ab und lag bei 2,41 Mio. hl. Nach Abzug der Schwund- und Verarbeitungsmenge standen für den Konsum 2,32 Mio. hl (-12,9%) zur Verfügung. Einschließlich des Sektkonsums von 2,5 l (-37,3%) betrug der Pro-Kopf-Verbrauch 27,1 l (-13,7%); davon entfielen auf Weißwein 17,6 l und auf Rotwein 9,5 l. Der Grad der Selbstversorgung verringerte sich von 86% auf 83%.



TEXTTEIL

1 Einführung

1.1 Erhebungszweck

Durch den Beitritt zur Europäischen Union im Jahr 1995 wurde Österreich verpflichtet im 10-Jahres-Rhythmus bis 2009 und ab 2015 im 5-Jahres-Rhythmus eine Weingartengrunderhebung durchzuführen. Aktuelle Informationen über den österreichischen Weinbau sind nicht nur für die heimische Wirtschaft und für die nationalen politischen Entscheidungsträger, sondern auch für internationale Vergleiche von enormer Bedeutung.

1.2 Historische Entwicklung

Die ersten primärstatistischen Erhebungen auf dem Weinbausektor fanden bereits vor dem Zweiten Weltkrieg statt. Auch wurden Weinbaudaten im Rahmen der Land- und forstwirtschaftlichen Betriebszählung bzw. Bodennutzungserhebung und seit 1993 durch die Agrarstrukturerhebung (ersetzt die beiden vorgenannten Erhebungen) erfragt.

Ab 1946 wurden die amtlichen Weingartenerhebungen in Intervallen von zwei Jahren durchgeführt. Beschränkten sich diese Erhebungen bis zum Jahr 1957 auf die Ermittlung der Weingartenflächen, gegliedert nach Edelwein- und sonstigen Flächen sowie nach ihrer Ertragsfähigkeit, so wurden ab 1959 die Erziehungsarten und ab 1963 die einzelnen Edelweinsorten einbezogen. Durch die Umstellung des Verfahrens für die Weinernteerhebung wurde die ursprünglich für 1986 geplante Weingartenerhebung erst 1987 durchgeführt. Die letzte derartige primärstatistisch durchgeführte Erhebung fand 1992 statt. Nach dem Beitritt zur Europäischen Union musste im Jahr 1999 erstmals eine Weingartengrunderhebung nach den Vorgaben der EU durchgeführt werden. Um die Respondentinnen und Respondenten zu entlasten, wurden die Daten aus den Weinbaukatalogen der weinbautreibenden Bundesländer (Burgenland, Niederösterreich, Steiermark und Wien) herangezogen und sekundärstatistisch ausgewertet. Die Daten der übrigen Bundesländer wurden direkt mittels Fragebogens bei den weinbautreibenden Betrieben erhoben.

Die Weinernte wurde bis 1963 zunächst vom Bundesministerium für Land- und Forstwirtschaft, Umwelt und Wasserwirtschaft (damals: Bundesministerium für Land- und Forstwirtschaft) und später von den Gemeinden geschätzt. Zwischen 1964 und 1970 wur-

den die Weinerntedaten aufgrund der Durchschriften der finanzbehördlichen Weinanmeldungen ermittelt. Ab 1971 gab es eigene Weinerntevollerhebungen. Seit dem Jahr 1986 basiert die Ermittlung der Weinernte auf den gemäß Weingesetz idgF (derzeit BGBl. I Nr. 111/2009, zuletzt geändert durch BGBl. I Nr. 47/2016) von allen Weinerzeugern jährlich durchzuführenden Erntemeldungen, die beim Bundesministerium für Land- und Forstwirtschaft, Umwelt und Wasserwirtschaft im Wege der Weindatenbank abzugeben sind. Diese Umstellung auf eine sekundärstatistische Auswertung war erforderlich, um eine Doppelbelastung der Auskunftspflichtigen und der mit der Durchführung der örtlichen Erfassung betrauten Gemeinden zu vermeiden. Bis 1995 wurden die für die Auswertung erforderlichen Daten von den Gemeinden an Statistik Austria übermittelt. Seit 1996 werden die auf Bezirksebene aggregierten Daten vom Bundesministerium für Land- und Forstwirtschaft, Umwelt und Wasserwirtschaft übernommen.

1.3 Gesetzliche Grundlage

Gemäß der Verordnung (EU) Nr. 1337/2011 des Europäischen Parlaments und des Rates sind im 5-Jahres-Rhythmus (vormals 10-Jahres-Rhythmus) Weingartengrunderhebungen durchzuführen. Als nationale Rechtsgrundlage zur Umsetzung der Erhebung 2015 wurde vom Bundesminister für Land- und Forstwirtschaft, Umwelt und Wasserwirtschaft die Verordnung BGBl. II Nr. 207/2015 betreffend die Statistik über die Weingartenflächen im Jahr 2015 (Weingartengrunderhebungsverordnung 2015) erlassen. Somit wurde nach 2009 mit Stichtag 31. Juli 2015 (Ende des Weinwirtschaftsjahres 2014/2015) wieder eine Weingartengrunderhebung durchgeführt.

1.4 Erhebungsprogramm

Da sich das Frageprogramm gegenüber der im Jahr 2009 durchgeführten Erhebung kaum veränderte, konnten die Fragestellungen sowie auch die Auswertungsvorgaben zum überwiegenden Teil übernommen werden.

1.5 Durchführung der Erhebung

Um die Respondentinnen und Respondenten zu entlasten, wurden wie schon 2009 die Daten sekundärstatistisch übernommen und ausgewertet. Als Datenquelle wurde für die weinbautreibenden Bundesländer Burgenland, Niederösterreich, Steiermark und

Wien das System Wein-ONLINE des Bundesministeriums für Land- und Forstwirtschaft, Umwelt und Wasserwirtschaft (BMLFUW), welches vom Land-, forst- und wasserwirtschaftlichen Rechenzentrum GmbH (LFRZ) betrieben wird, genutzt.

Für das Bundesland Kärnten konnte auf Daten des Landesweinbaukatasters zurückgegriffen werden. Nach Übernahme der Daten wurden diese plausibilisiert und ausgewertet. Die Daten aus den übrigen Bundesländern Oberösterreich, Salzburg, Tirol und Vorarlberg wurden von Statistik Austria mittels schriftlicher Befragung der Bewirtschafterinnen und Bewirtschafter erhoben, ebenso auf Vollständigkeit überprüft und ausgewertet.

Die Rebschulen (anerkannte Flächen) wurden seitens der Landwirtschaftskammern Burgenland und Niederösterreich sowie der Landesregierung Steiermark (Landwirtschaftliches Versuchszentrum) zur Verfügung gestellt. Die anderen Bundesländer weisen keine Rebschulen (anerkannte Flächen) aus.

1.6 Aufbereitung der Daten

Nach Einlangen der Daten der einzelnen Bundesländer im Herbst 2015 erfolgte eine Zusammenführung der Betriebe über die Betriebsnummer des Land- und forstwirtschaftlichen Registers der Statistik Austria. Zuordnungsprobleme hinsichtlich Betriebsnummern und Flächen verzögerten die Aufarbeitung und wurden durch bilaterale Gespräche mit den zuständigen Stellen geklärt. Die bereinigten Ergebnisse lagen letztendlich Mitte 2016 vor.

1.7 Darstellung der Ergebnisse

Aus Vergleichsgründen wurde das Tabellenprogramm an jenes der letzten Weingartengrunderhebung 2009 angelehnt.

Zu berücksichtigen ist, dass – wie bei anderen agrarstatistischen Erhebungen – die Daten bei der Weingartengrunderhebung nach der Betriebssitzgemeinde bzw. der Wohnsitzgemeinde ausgewertet werden, d. h. die Weingartenflächen werden unabhängig von ihrer tatsächlichen Lage der Betriebssitz- bzw. der Wohnsitzgemeinde der Bewirtschafterin/des Bewirtschafter zugerechnet. Durch diese Vorgehensweise kommt es zwischen den betroffenen Gemeinden bzw. Politischen Bezirken – in Einzelfällen sogar auf Bundesländerebene – zu entsprechenden Flächenverschiebungen.

2 Begriffsbestimmungen und Definitionen

Ertragsfähig

Als ertragsfähig gelten alle Rebstöcke, die 3 Jahre und älter sind.

Gemischter Satz

Ein gemischter Satz liegt dann vor, wenn zwei oder mehrere Rebsorten in einem Weingarten angepflanzt sind und eine sortenreine Trennung der Ernte bei der Lese nicht erwartet werden kann.

Rebschule

Hierbei handelt es sich um eine Fläche, die der Bewurzelung bereits veredelter Reben dient.

Weinbauregion und Weinbaugebiet

Die Zuordnung erfolgte aufgrund verschiedener Eigenschaften, die ein Wein durch die unterschiedliche Bodenbeschaffenheit sowie durch das spezifische Kleinklima aufweist.

Die Weinbauregionen und Weinbaugebiete wurden im BGBl. I Nr. 111/2009 Weingesetz 2009 idgF wie folgt festgelegt:

Weinbauregion Weinland

Umfasst die Bundesländer Burgenland, Niederösterreich und Wien mit den Weinbaugebieten:

- Neusiedlersee
- Neusiedlersee-Hügelland
- Mittelburgenland
- Südburgenland

- Thermenregion
- Kremstal
- Kamptal
- Wagram
- Traisental
- Carnuntum
- Wachau
- Weinviertel

- Wien

Weinbauregion Steierland

Umfasst die Weinbaugebiete:

- Südsteiermark
- Weststeiermark
- Vulkanland Steiermark (vormals Süd-Oststeiermark)

Weinbauregion Bergland

Setzt sich aus den Weinbaugebieten der sogenannten „übrigen Bundesländer“ Kärnten, Oberösterreich, Salzburg, Tirol und Vorarlberg zusammen.

Wirtschaftsprinzip

Die Flächen werden nicht nach deren tatsächlicher Lage den einzelnen Gemeinden zugeordnet, sondern in der Betriebssitzgemeinde bzw. Wohnsitzgemeinde der/des jeweiligen Bewirtschafterin/Bewirtschafters ausgewiesen. Dies führt – besonders im Nahbereich der Städte – zu einer gewissen Verzerrung von regional gegliederten Ergebnissen.

Zeichenerklärung:

- = Zahlenwert ist Null.

0 = eine Größe, die kleiner als die Hälfte der ausgewiesenen Einheit ist.

3 Besprechung der Ergebnisse

3.1 Gesamtergebnisse

Im Jahr 2015 wurde in Österreich eine Weingartenfläche von 45.574 ha einschließlich 135 ha Rebschulen ermittelt (Tabelle 1). Die bepflanzte Weingartenfläche ergab 45.439 ha, das sind um 94 ha oder 0,2% weniger als bei der letzten Weingartengrunderhebung im Jahr 2009.

Der langjährige Trend von Weißwein hin zu Rotwein zeigt sich bei dieser Erhebung nicht mehr bestätigt. Während die Weißweinfläche im Vergleich zu 2009 um 2,3% auf 30.502 ha zunahm, ging im Gegenzug die Rotweinfläche um 4,9% auf 14.937 ha zurück.

Grafik 1 zeigt die Entwicklung des österreichischen Weinbaues nach dem Zweiten Weltkrieg. Den größten Flächenanbau gab es 1980 mit 59.432 ha. Ab diesem Zeitpunkt wurden die Anbauflächen beim Weißwein kontinuierlich reduziert, dagegen die Rotweinflächen intensiviert. 2015 kam es aber wieder zu einem leichten Anstieg beim Weißweinanbau von +682 ha, im Gegenzug nahm der Rotweinanbau aber um -776 ha ab. Österreich kann aber weiterhin – mit einer Weißweinfläche von 67,1% an der bepflanzten Weinfläche – als typisches Weißweinland angesehen werden.

Niederösterreich bleibt mit 28.145 ha oder 61,9% das größte weinbautreibende Bundesland Österreichs, gefolgt vom Burgenland mit 12.249 ha (27,0%), der Steiermark mit 4.324 ha (9,5%) und Wien mit 581 ha (1,3%). Die übrigen Bundesländer verzeichnen einen

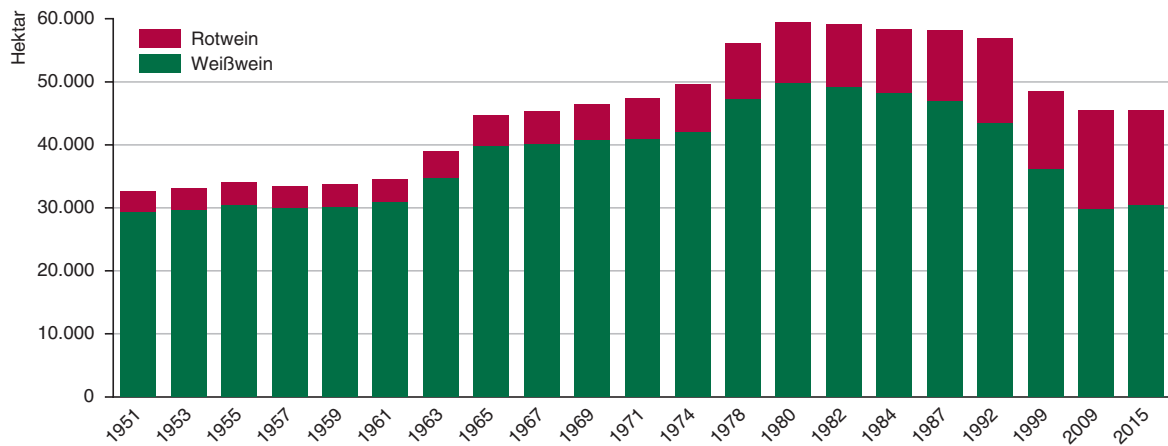
Tabelle 1: Weingartenfläche (ha), Weinernte und Weinbestand (hl) 2015

Bezeichnung	Österreich	Burgenland	Nieder- österreich	Steiermark	Wien	Übrige Bundesländer
Weingartenfläche insgesamt	45.574	12.311	28.212	4.330	581	140
Ertragsfähig:						
Weißwein	28.812	5.073	20.038	3.166	456	78
Rotwein	14.677	6.725	6.846	971	101	33
Noch nicht ertragsfähig:						
Weißwein	1.690	307	1.166	171	24	22
Rotwein	260	143	94	15	1	7
Zusammen	45.439	12.249	28.145	4.324	581	140
Rebschulen ¹⁾	135	62	67	6	-	-
Bepflanzte Weingartenfläche nach dem Alter der Rebstöcke						
unter 3 Jahre alt	1.950	450	1.260	187	24	28
3 bis 9 Jahre alt	5.700	1.212	3.235	1.073	103	76
10 bis 29 Jahre alt	23.509	7.588	13.387	2.208	300	27
30 Jahre alt und älter	14.280	2.999	10.262	856	154	9
Weinernte insgesamt ²⁾	2.268.403	666.333	1.362.693	214.043	22.082	3.252
Weinbestand ³⁾	2.400.599	602.324	1.481.441	176.876	108.511	31.447

Q: STATISTIK AUSTRIA, Weingartengrunderhebung. - 1) Rebschulen (anerkannt) Landwirtschaftskammer (LK) Burgenland, Landwirtschaftskammer (LK) Niederösterreich, Landesregierung (LR) Steiermark (Landwirtschaftliches Versuchszentrum). - 2) Bundesministerium für Land- und Forstwirtschaft, Umwelt und Wasserwirtschaft (BMLFUW). - 3) Stichtag: 31. Juli 2015. - Rundungsdifferenzen technisch bedingt.

Grafik 1

Weingartenfläche in Österreich von 1951 bis 2015 - ohne Schnittweingärten und Rebschulen



Q: STATISTIK AUSTRIA, Weingartengrunderhebungen.

Flächenzuwachs von 57 ha auf 140 ha (+69,5%) zur Vorerhebung 2009.

Den größten Flächenanteil der übrigen Bundesländer nimmt Kärnten mit 72 ha ein, gefolgt von Oberösterreich (45 ha), Vorarlberg (10 ha) sowie Salzburg (7 ha) und Tirol (5 ha) (Tabelle 1.1).

Vergleicht man das Alter der Rebstöcke, so verzeichnet die Altersklasse 10 bis 29 Jahre mit 51,7% oder 23.509 ha den größten Anteil an der bepflanzten Fläche, gefolgt von der Altersklasse 30 Jahre alt und älter mit 31,4% oder 14.280 ha und der Altersklasse 3 bis 9 Jahre mit 12,6% oder 5.700 ha. Die Altersklasse unter 3 Jahre beträgt 4,3%. Hierbei handelt es sich um Neuauspflanzungen – also noch nicht ertragsfähigen Flächen – die mit 1.950 ha einen jedoch nicht

unwesentlichen Anteil an der bepflanzten Fläche einnehmen.

Zu den ältesten ausgepflanzten Rebsorten (30 Jahre und älter) gehört der Grüne Veltliner mit 6.366 ha (14,0%) und der Zweigelt mit 1.248 ha (2,7%) an der bepflanzten Weinfläche, gefolgt von den Sorten Müller-Thurgau (1.037 ha), Welschriesling (967 ha), Blaufränkisch (816 ha) und Blauer Portugieser (652 ha). Auch bei den noch nicht ertragsfähigen Flächen (unter 3 Jahre) liegt der Grüne Veltliner mit 961 ha an der Spitze, gefolgt vom Welschriesling (111 ha), Muskateller (105 ha), Zweigelt (100 ha) und Chardonnay (84 ha).

Im Jahr 2015 mit Stichtag 30. November wurde eine Weinernte von 2,3 Mio. hl ermittelt – deutlich mehr

Tabelle 1.1: Weingartenfläche (ha) 2015 der übrigen Bundesländer

Bezeichnung	Übrige Bundesländer insgesamt	Kärnten	Oberösterreich	Salzburg	Tirol	Vorarlberg
Weingartenfläche insgesamt	140	72	45	7	5	10
Ertragsfähig:						
Weißwein	78	43	21	6	3	5
Rotwein	33	11	16	1	2	4
Noch nicht ertragsfähig:						
Weißwein	22	15	5	0	0	1
Rotwein	7	4	2	-	1	0
Zusammen	140	72	45	7	5	10
Rebschulen	-	-	-	-	-	-
Bepflanzte Weingartenfläche nach dem Alter der Rebstöcke						
unter 3 Jahre alt	28	19	8	0	1	1
3 bis 9 Jahre alt	76	45	22	5	3	1
10 bis 29 Jahre alt	27	8	11	0	1	7
30 Jahre alt und älter	9	0	5	2	-	1

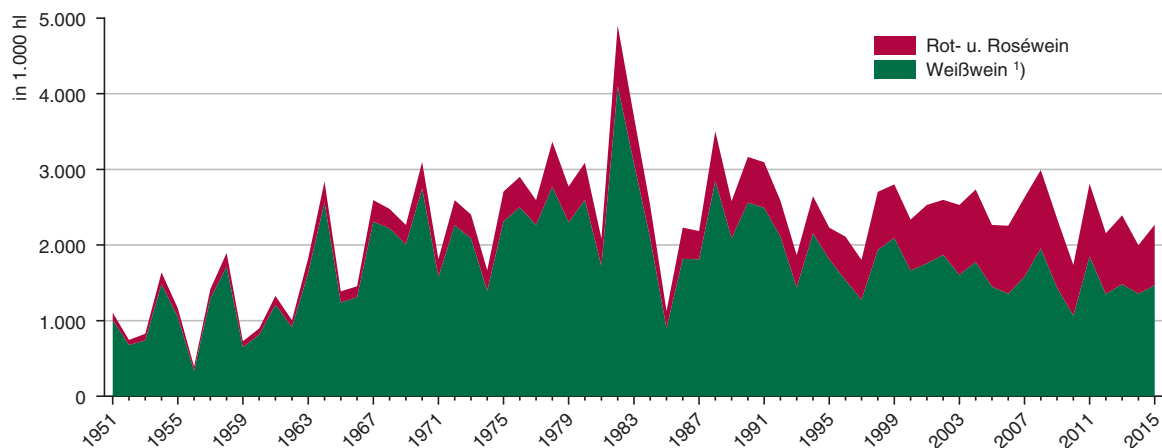
Q: STATISTIK AUSTRIA, Weingartengrunderhebung. - Rundungsdifferenzen technisch bedingt.

als im mengenschwachen Jahr 2014 (+13,5%) und auch leicht (+2,2%) über dem Ernteschnitt der letzten fünf Jahre. Die Weinernte setzte sich aus 1,5 Mio. hl Weißwein (+8,4% zu 2014) sowie 800.000 hl Rotwein (+24,2% zu 2014) zusammen, der nach den massiven feuchtebedingten Ausfällen im Vorjahr diesmal wieder in ausreichenden Mengen zur Verfügung stand.

Für Niederösterreich wurde mit 1,4 Mio. hl um 7,8% mehr Wein als 2014 gemeldet, womit mengenmäßig der Ernteschnitt der letzten 5 Jahre erreicht wurde. Markante Zuwächse wurden – nach den Fäulnisverlusten des Vorjahres – bei niederösterreichischen Rotweinen verzeichnet (352.200 hl; +20,1% gegenüber 2014), ohne jedoch den Produktionsschnitt der letzten fünf Jahre zu erreichen (-8,2%). Die niederösterreichische Weißweinernte legte – ausgehend von einer stabilen Vorjahresproduktion – auf 1,0 Mio. hl (+4,0% zu 2014) leicht zu. Deutliche Erntezuwächse wurden im Burgenland verzeichnet, wo mit 666.300 hl (+29,7% zu 2014) um 9,1% mehr Wein als im Fünfjahresschnitt zur Verfügung stand. Sowohl Weißweine (276.700 hl; +31,6% zu 2014) als auch Rotweine (389.600 hl; +28,4% zu 2014) legten gegenüber dem schwachen Vorjahresergebnis massiv zu. Die Steiermark, die auch von Hagel betroffen war, blieb mit 214.000 hl (+7,7% zu 2014) knapp unter dem dortigen Produktionsschnitt (-3,2% zum Fünfjahresschnitt) zurück, während Wien mit 22.100 hl (+14,8% zu 2014) leicht gegenüber diesem (+3,2% zum Fünfjahresschnitt) zulegen konnte.

Grafik 2 zeigt die Entwicklung der Weinernte auf. So bewegten sich die Erntemengen im letzten Jahrzehnt zwischen einem Minimum von 1,7 Mio. hl (2010) und einem Maximum von 3,0 Mio. hl (2008). Das gute Erntejahr von 1982 mit 4,9 Mio. hl konnte bis dato nicht wieder erreicht werden.

Grafik 2
Weinernte in Österreich 1951 bis 2015



Q: STATISTIK AUSTRIA, Ernteerhebungen. - 1) Bis 1981 einschl. Wein von Direktträgern.

3.2 Verteilung nach Rebsorten

Mit einem Flächenzuwachs von +682 ha oder +2,3% an Weißweinflächen ist Österreich weiterhin mit 67,1% der bepflanzten Fläche ein typisches Weißweinland.

Während in der Altersklasse 10 bis 29 Jahre die Weißweinfläche mit 56,8% dominiert, nimmt auch die Rotweinfläche mit knapp 43,2% eine beachtliche Stellung in dieser Altersklasse ein. Trotz eines Rückgangs der Rotweinflächen verzeichnet die Abspaltung für Rotwein – in der Altersklasse unter 3 Jahre – doch 13,3%.

Wie aus Tabelle 2 hervorgeht, steht nach wie vor der Grüne Veltliner mit 14.376 ha oder einem Anteil von 47,1% an der gesamten Weißweinfläche unangefochten an der Spitze der österreichischen Rebsorten. An die zweite Stelle reiht sich die Rotweinsorte Zweigelt mit 6.311 ha oder 42,3% der Rotweinfläche.

Bei den weißen Rebsorten ordnen sich nach dem Grünen Veltliner (47,1%), die Rebsorten Welschriesling 3.233 ha, Weißer Riesling 2.016 ha sowie der Weiße Burgunder mit 1.916 ha ein. Mit einem Plus von 6,3% zu 2009 kann der Grüne Veltliner auch den größten Flächenzuwachs aller Rebsorten verbuchen.

Währenddessen bei den roten Rebsorten nach dem flächenstärksten Zweigelt (42,3%) vor allem die Rebsorten Blaufränkisch 2.808 ha, Blauer Portugieser 1.265 ha und Blauburger 750 ha vertreten sind.

Betrachtet man die Rebsortenverteilung in den einzelnen Bundesländern, so liegt beim Weißwein im Burgenland (1.258 ha), Niederösterreich (12.920 ha) und Wien (171 ha) der Grüne Veltliner deutlich voran, hingegen in der Steiermark der Welschriesling

Tabelle 2: Rebsorten nach Bundesländern - Flächenangaben in Hektar

Rebsorten	Österreich		Burgenland	Nieder- österreich	Steiermark	Wien	Übrige Bundes- länder
	2009	2015					
Weißwein							
Bouvier	234	216	182	30	2	2	0
Chardonnay	1.380	1.577	600	604	317	40	16
Frühroter Veltliner	424	369	12	352	-	5	1
Furmint	9	9	8	0	0	0	-
Goldburger	140	98	47	20	29	2	-
Grauer Burgunder	215	224	74	48	94	6	3
Grüner Veltliner	13.519	14.376	1.258	12.920	8	171	18
Jubiläumsrebe	13	6	3	3	-	0	-
Müller-Thurgau	2.044	1.777	289	1.231	236	17	4
Muskateller	492	823	116	389	301	13	5
Muskat-Ottonel	359	344	247	90	5	2	1
Neuburger	652	507	140	352	0	14	1
Roter Veltliner	193	198	0	193	-	4	1
Rotgipfler	105	123	1	118	-	5	-
Sauvignon Blanc	845	1.170	226	288	623	15	18
Scheurebe	376	351	155	47	147	1	0
Sylvaner	42	38	2	27	7	2	0
Traminer	309	288	106	101	69	10	2
Weißer Burgunder	1.914	1.916	493	842	528	46	7
Weißer Riesling	1.851	2.016	127	1.730	63	78	18
Welschriesling	3.462	3.233	1.193	1.312	701	26	2
Zierfandler	85	82	1	77	-	5	-
Andere Weißweinsorten	114	103	0	67	29	3	5
Gemischter Satz	1.042	657	101	366	177	12	1
Zusammen	29.820	30.502	5.380	21.205	3.337	480	100
Rotwein							
Blauburger	897	750	117	604	21	8	1
Blauer Burgunder	646	614	278	293	16	17	10
Blauer Portugieser	1.621	1.265	10	1.245	2	6	1
Blauer Wildbacher	365	434	0	1	432	-	0
Blaufränkisch	3.228	2.808	2.632	149	21	5	1
Cabernet Franc	56	64	49	13	1	1	0
Cabernet Sauvignon	592	567	342	200	15	9	1
Merlot	644	695	404	258	22	9	1
Rathay	9	32	19	12	1	0	0
Roesler	160	216	103	102	7	1	2
St. Laurent	775	724	360	342	14	8	0
Syrah	137	141	103	36	2	0	0
Zweigelt	6.412	6.311	2.403	3.521	343	36	9
Andere Rotweinsorten	17	33	-	8	16	0	9
Gemischter Satz	154	285	49	155	75	1	3
Zusammen	15.713	14.937	6.869	6.941	986	102	40

Q: STATISTIK AUSTRIA, Weingartengrunderhebungen. - Rundungsdifferenzen technisch bedingt.

(701 ha) und in den übrigen Bundesländern die Rebsorte Weißer Riesling (18 ha).

Bei den Rotweinsorten dominiert die Sorte Zweigelt in den Bundesländern Niederösterreich (3.521 ha) und Wien (36 ha), während im Burgenland die Rebsorte Blaufränkisch (2.632 ha), in der Steiermark die Sorte Blauer Wildbacher (Schilcher) mit 432 ha – die fast nur ausschließlich in den Regionen der Steiermark (99,5%) gedeiht – und in den übrigen Bundesländern die Sorte Blauer Burgunder (10 ha) die Liste anführen.

Spezielle Rotweingebiete Österreichs sind das Mittel- und Südburgenland, die Weststeiermark und die Thermenregion. Der Anteil des Rotweins an der

bepflanzten Weinfläche betrug beispielsweise im Bezirk Oberpullendorf 92,8%, im Bezirk Baden 52,8% und im Bezirk Deutschlandsberg 75,0%. Nach jahrzehntelanger Ausweitung der Anbauflächen des Grünen Veltliners und Welschrieslings bis 1992 setzte mit 1999 ein Abwärtstrend ein. 2015 konnte aber wieder beim Grünen Veltliner ein Plus von 6,3% festgestellt werden. Hingegen der Anbau von Welschriesling auch 2015 weiter abnahm. Zuwächse gab es z. B. auch beim Sauvignon Blanc, Muskateller sowie Chardonnay. Beim Rotwein konnten neben Sorten mit Flächenverlusten, wie z. B. Blaufränkisch, Blauer Portugieser und Blauburger auch einige Sorten Flächenzuwächse z. B. beim Blauen Wildbacher, Merlot und Roesler verzeichnen.

Tabelle 3: Die wichtigsten Rebsorten Österreichs in den Jahren 1978 bis 2015

Bezeichnung	Fläche der Rebsorten in Hektar								
	1978	1980	1982	1984	1987	1992	1999	2009	2015
Weisswein									
Frühroter Veltliner	1.272	1.264	1.202	1.128	823	745	626	424	369
Grüner Veltliner	17.373	19.051	19.326	19.775	20.770	20.864	17.479	13.519	14.376
Müller-Thurgau	5.513	5.926	5.817	5.762	5.236	4.415	3.289	2.044	1.777
Muskat-Ottonel	1.236	1.185	1.175	1.074	888	609	418	359	344
Neuburger	1.839	1.960	1.851	1.780	1.518	1.344	1.094	652	507
Roter Veltliner	783	648	586	320	285	310	258	193	198
Traminer	940	959	940	872	674	478	363	309	288
Weißer Burgunder und Chardonnay ¹⁾²⁾	1.884	2.017	2.018	1.971	1.898	2.759	2.936	3.294	3.493
Weißer Riesling	1.345	1.260	1.229	1.185	1.269	1.456	1.643	1.851	2.016
Welschriesling	4.529	4.605	4.774	4.611	4.776	5.134	4.323	3.462	3.233
Rotwein									
Blauburger	-	-	-	-	550	924	884	897	750
Blauer Burgunder	335	316	319	352	281	381	409	646	614
Blauer Portugieser	2.618	3.004	3.075	3.090	2.994	2.962	2.358	1.621	1.265
Blaufränkisch	2.480	2.576	2.620	2.571	2.690	3.033	2.641	3.228	2.808
St. Laurent	617	628	613	592	504	455	415	775	724
Zweigelt	2.092	2.424	2.607	2.756	3364	4.501	4.350	6.412	6.311

Q: STATISTIK AUSTRIA, Weingartengrunderhebungen. - 1) 2009: Erstmals als Einzelposition erfasst. Weißer Burgunder 1.914 ha, Chardonnay 1.380 ha. - 2) 2015: Weißer Burgunder 1.916 ha, Chardonnay 1.577 ha.

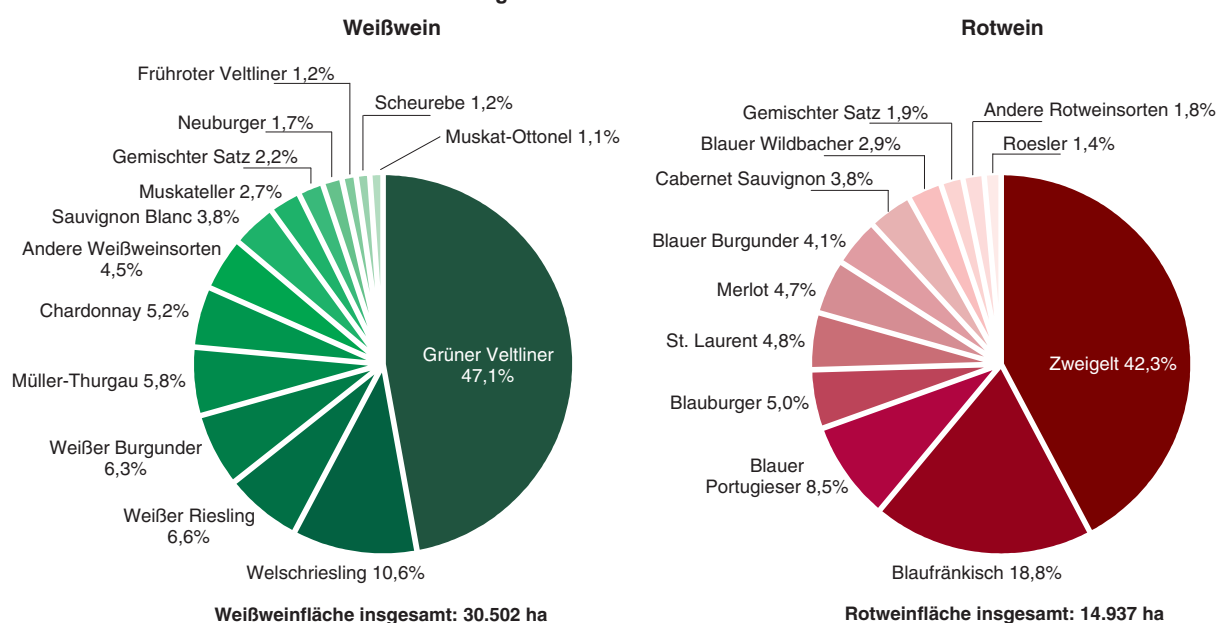
Wie aus Tabelle 3 hervorgeht, konnte trotz allgemeinen Flächenrückgangs die ertragsstarke Sorte Grüner Veltliner (47,1%) über die Jahre seine Vormachtstellung vor der Sorte Welschriesling (10,6%) behaupten.

wie sie 2009 erstmals ausgewertet wurden, bleibt die Sorte Welschriesling aber an zweiter Stelle. Weiter rückläufig waren hingegen z. B. die Sorten Neuburger, Frühroter Veltliner und Traminer.

Wenn man die Tabelle im langjährigen Vergleich ansieht, würde Weißer Burgunder und Chardonnay (bis 1999 in Summe erfasst) den Welschriesling vom zweiten Platz verdrängen. Als Einzelpositionen

Wie aus Grafik 3 ersichtlich, liegen 2015 die Rebsorten Weißer Riesling, Weißer Burgunder und Müller Thurgau mit jeweils rd 6% Flächenanteil nach den Sorten Grüner Veltliner und Welschriesling fast gleichauf. Aus Karte 1 geht die gemeindeweise Fläche

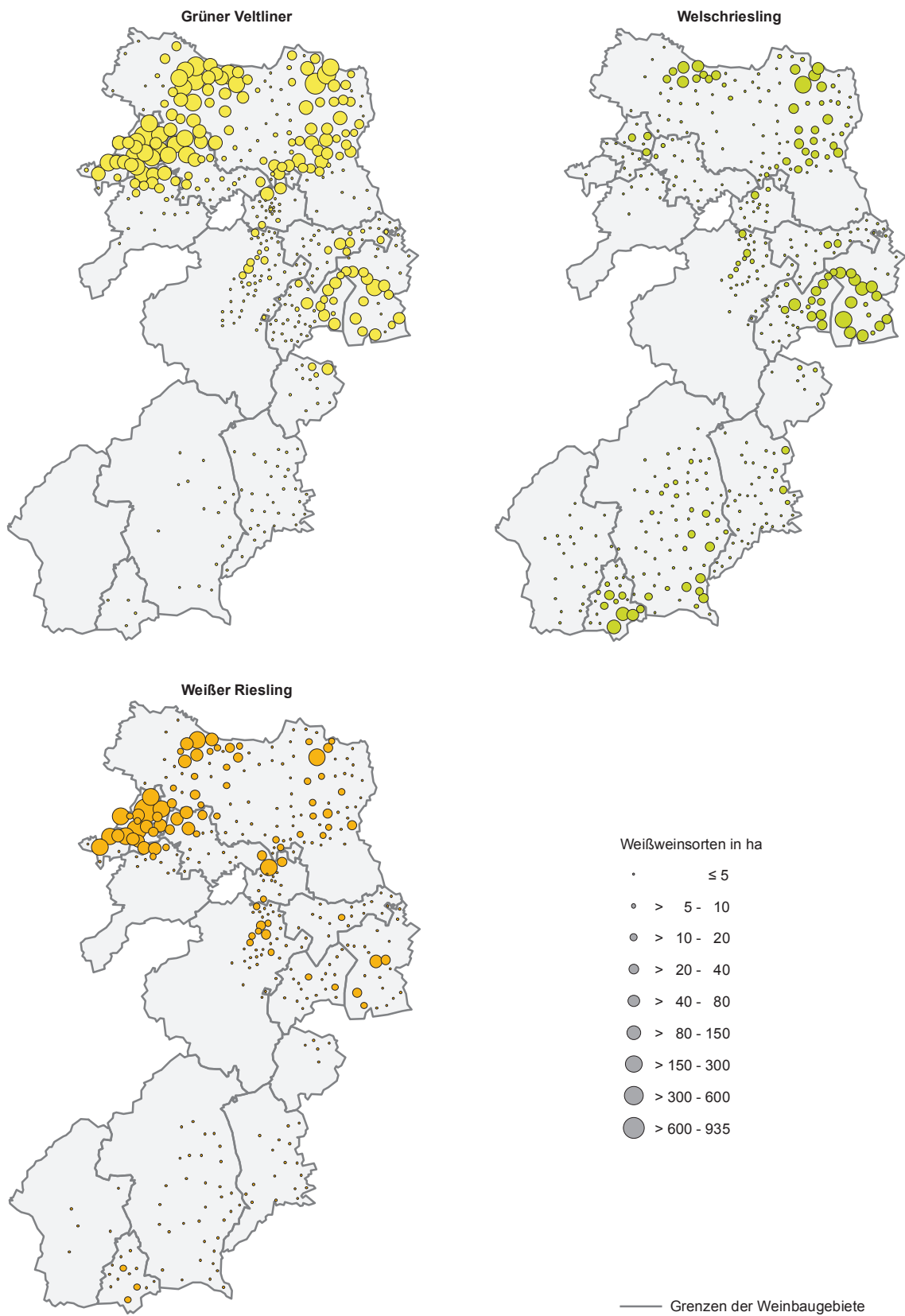
Grafik 3
Rebsorten in Österreich 2015 - Flächenverteilung in Prozent



Q: STATISTIK AUSTRIA, Weingartengrunderhebung.

Karte 1

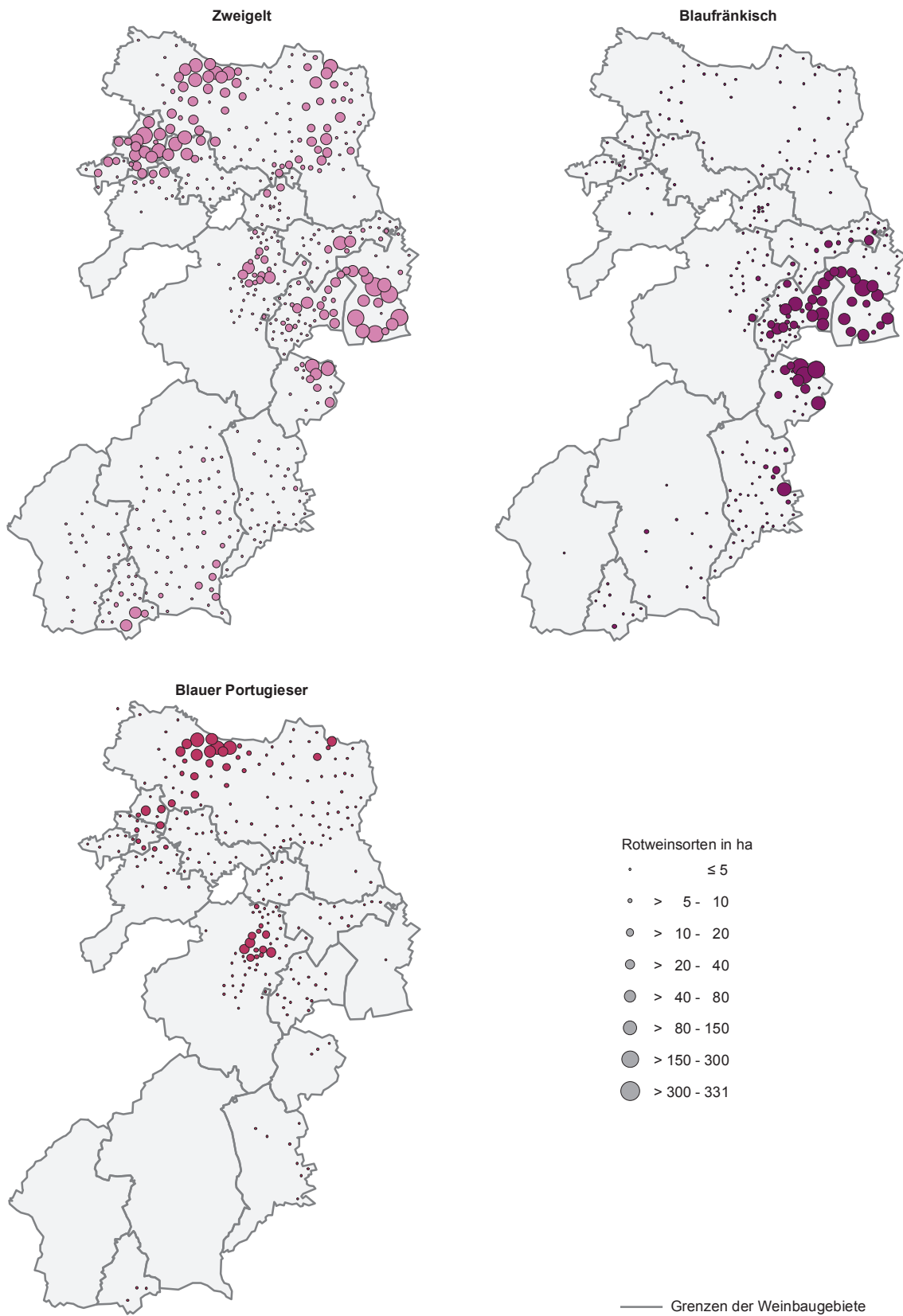
Häufigste Weißweinsorten in den Weinbaugebieten Österreichs 2015 nach Gemeinden



Q: STATISTIK AUSTRIA; Weingartengrunderhebung.

Karte 2

Häufigste Rotweinsorten in den Weinbaugebieten Österreichs 2015 nach Gemeinden



Q: STATISTIK AUSTRIA, Weingartengrunderhebung.

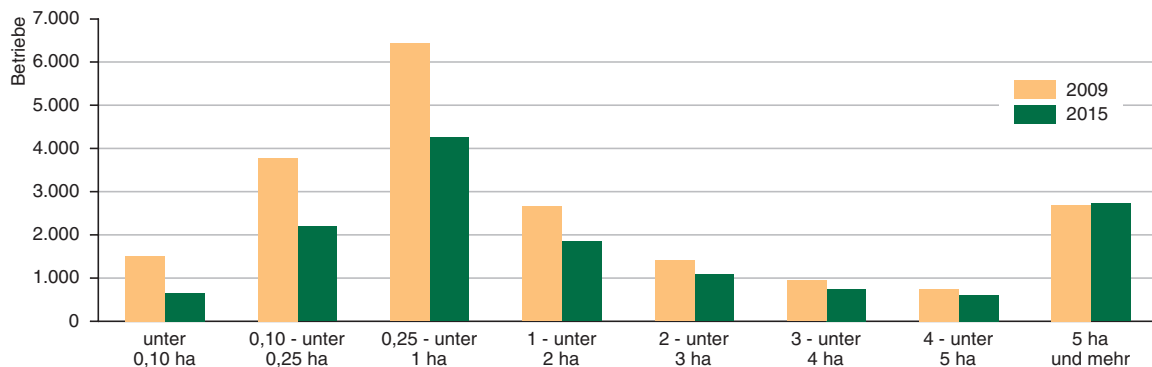
chenverteilung der häufigst angebauten Weißweinsorten hervor.

Bei den Rotweinsorten liegt noch immer der in den Jahren flächenmäßig zur stärksten Rebsorte gewordene Zweigelt (42,3%), vor den Sorten Blaufränkisch (18,8%) und Blauer Portugieser (8,5%) (Tabelle 3, Grafik 3 und Karte 2).

3.3 Verteilung nach Größenstufen der Rebfläche

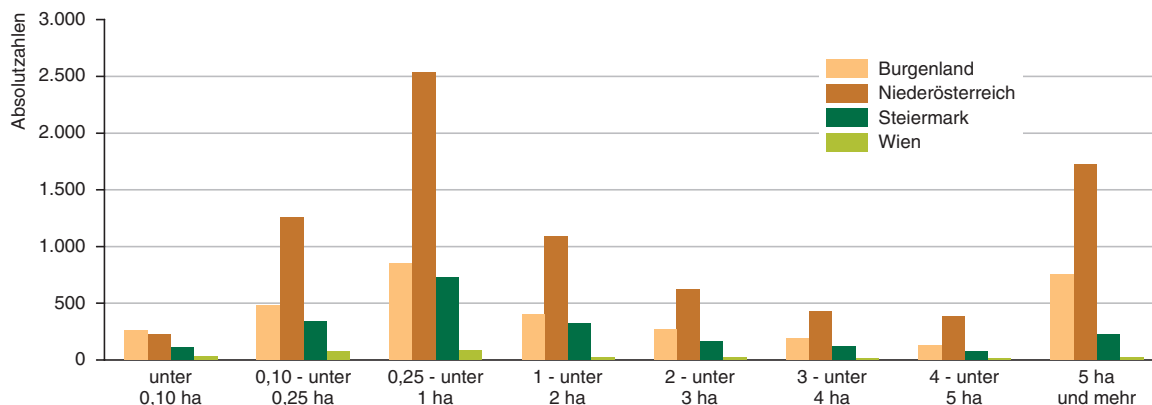
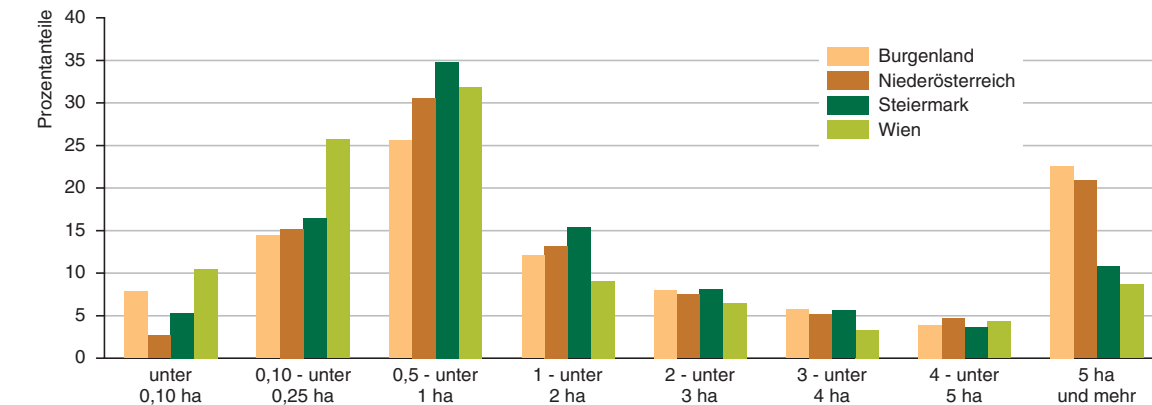
Grafik 4 zeigt die Verteilung der Weinbaubetriebe nach Größenstufen der Rebfläche. Knapp die Hälfte nämlich 50,4% aller Winzerinnen und Winzer bewirtschafteten weniger als 1 Hektar. Davon entfielen 4,7% oder 663 Betriebe auf die Größenstufe unter

Grafik 4
Weinbaubetriebe in Österreich 2009 und 2015 nach Größenstufen



Q: STATISTIK AUSTRIA, Weingartengrunderhebungen.

Grafik 5
Weinbaubetriebe nach Bundesländern und Größenstufen 2015



Q: STATISTIK AUSTRIA, Weingartengrunderhebung.

0,10 ha und 15,6% oder 2.201 Betriebe auf die Größenstufe 0,10 ha bis unter 0,25 ha. Die größte Anzahl an Betrieben war jedoch in der Größenstufe 0,25 ha bis unter 1 ha mit 4.253 Betrieben oder einem Anteil von 30,1%. Die Größenstufe 1 ha bis unter 2 ha wies 1.850 Betriebe oder 13,1% auf. In der Größenstufe 5 ha und mehr wurden 2.733 Betriebe erfasst, was einem Anteil von 19,3% entsprach. Trotz rückläufiger Betriebsanzahl insgesamt gab es in dieser Größenstufe einen Zuwachs an Betrieben von 1,5%. Auf die übrigen Größenstufen (2 ha bis unter 3 ha, 3 ha bis unter 4 ha und 4 ha bis unter 5 ha) entfielen in Summe rd. 17% der Betriebe.

Im Vergleich der einzelnen weinbautreibenden Bundesländer gab es unterschiedliche Tendenzen (Grafik 5). So entfielen auf die Größenstufe unter 0,10 ha zwar 10,5% der Betriebe von Wien, 7,8% des Burgenlandes, 5,3% der Steiermark, aber nur 2,7% von Niederösterreich. In der Größenstufe 0,10 ha bis unter 0,25 ha gab es den größten Anteil an Wiener Betrieben mit 25,7%, gefolgt von der Steiermark mit einem Anteil von 16,4%, Niederösterreich mit 15,2% und dem Burgenland mit 14,4%. Die Tendenz zu größeren Betrieben zeigte auch die Betriebszunahme in der Größenstufe 5 ha und mehr. Betrug im Vergleichsjahr 2009 der Anteil der Betriebe mit über 5 ha in Niederösterreich 15,8%, im Burgenland 12,5%, in Wien 7,4% und in der Steiermark 6,6%, so stieg der Anteil im Jahr 2015 in Niederösterreich – in dieser Größenstufe – auf 20,9%, im Burgenland auf 22,6%, in der Steiermark auf 10,8% und in Wien auf 8,7%.

Trotz des geringen Rückgangs der Gesamtfläche nahm die durchschnittliche Weingartenfläche je Betrieb von 2,26 ha im Jahr 2009 auf 3,22 ha zu.

3.4 Weingartenflächen nach Weinbaugebieten

Karte 3 (Weinbaugebiete) zeigt die Verteilung der Weingartenflächen nach Gemeinden, Weinbaugebieten und Bundesländern. Das größte Weinbaugebiet ist das Weinviertel mit 13.886 ha oder 30,5% der Weingartenfläche insgesamt, gefolgt von den Weinbaugebieten Neusiedlersee (7.159 ha), Kamptal (3.918 ha), Neusiedlersee-Hügelland (2.835 ha) und dem Weinbaugebiet Wagram mit 2.722 ha.

Innerhalb der Weinbaugebiete ist der Weißweinanbau vorrangig. Lediglich im Mittelburgenland, Südburgenland, Carnuntum und der Weststeiermark hat der Rotwein mehr Flächenanteile. Die größten Weinbaugebiete sind nach wie vor Langenlois (1.881 ha), Gols (1.498 ha), Poysdorf (1.169 ha), Retz (889 ha)

und Illmitz (871 ha). Als höchstgelegene Weinbaugemeinde Österreichs (564 m Seehöhe) darf sich Kitz-eck im Sausal (Steiermark/pol. Bezirk Leibnitz) mit 153 ha Weinfläche bezeichnen. Der Anbau der Rebsorten ist hier breit gestreut, wobei der Anbau von Weißwein mit 87,0% vorrangig ist. Der am meisten angebaute Weißwein ist mit 30 ha der Sauvignon Blanc sowie beim Rotwein der Zweigelt mit 9 ha. Im Vergleich zu 2009 wurde der größte Flächenrückgang im Weinbaugebiet Neusiedlersee-Hügelland mit -20,7% und der größte Flächenzuwachs im Weinbaugebiet Weinviertel mit +3,5% verzeichnet.

3.5 Weinbestand

Der Weinbestand 2015 (Stichtag 31. Juli) zeigte sich mit 2,4 Mio. hl (-8,2% zu 2014) deutlich rückläufig (Tabelle 4), hervorgerufen vor allem durch die schwache Rotweinernte des Jahres 2014, wodurch sich ein Lager-Minus von 11,8% auf 1,1 Mio. hl ergab. Etwas moderater fiel der Rückgang des Weißweins auf 1,3 Mio. hl (-4,6%) aus. Speziell am Sektor der Qualitäts- und Prädikatsweine lichteten sich die Bestandsreserven auf 1,9 Mio. hl (-9,6% zu 2014) beträchtlich, wobei für das Burgenland sogar ein Minus von 14,8% auf 536.600 hl erhoben wurde. In Niederösterreich, wo sich das umfangreichste Qualitäts- und Prädikatsweinslager (1,2 Mio. hl; Anteil von 63,2%) befindet, wurde ein Rückgang um 7,3% gegenüber dem Lagerstand des Jahres 2014 festgestellt. Bei Wein/Landwein wurde ein leichter Lager-Anstieg auf 291.400 hl (+2,6% zu 2014) notiert, wobei damit immer noch um 23,2% weniger als im Fünfjahresmittel gelagert war. Der Wein/Landweinbestand setzte sich aus 184.700 hl Weißwein (+8,6% zu 2014) sowie 106.700 hl Rotwein (-6,5% zu 2014) zusammen.

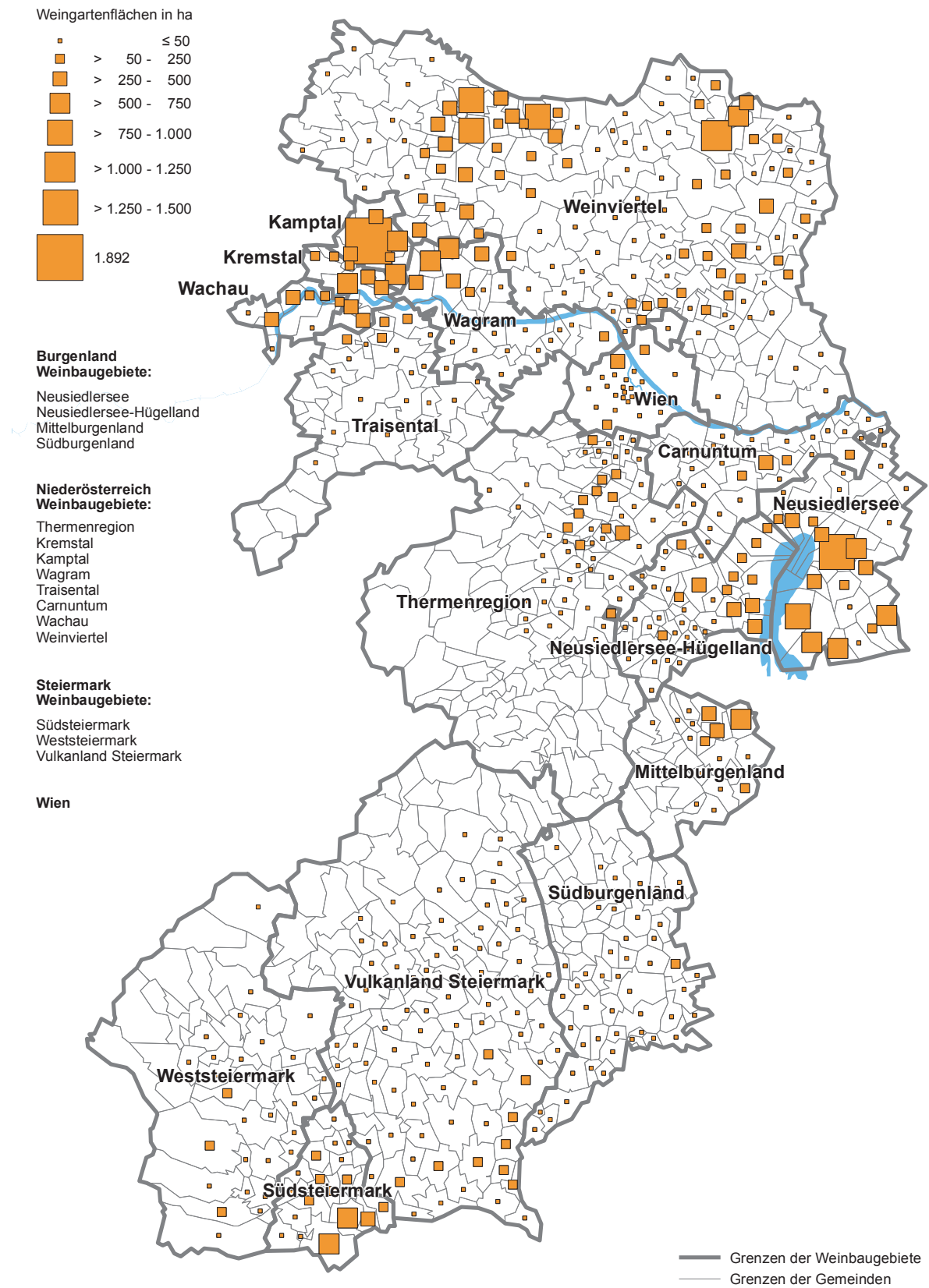
3.6 Österreichische Weinbilanz 2014/2015

Die Weinbilanzen basieren auf den endgültigen Ergebnissen der Weinernte, des Weinbestandes und den Ergebnissen der Außenhandelsstatistik sowie der für den gewerblich-industriellen Verarbeitungsbereich erstellten Produktionsstatistik. Da die Weinkulturen sehr klimaabhängig sind, ist die Weinproduktion großen Schwankungen unterworfen (Tabelle 5).

Mit 2,0 Mio. hl wurde im Jahr 2014 eine vergleichsweise kleine Weinernte eingebracht, wobei die Vorjahresproduktion (2,39 Mio. hl) um 16,4% und der zehnjährige Durchschnitt (2,43 Mio. hl) sogar um 17,8% unterschritten wurden. Ausschlaggebend für diese geringe Produktion waren in erster Linie feuchte

Karte 3

Weingartenflächen in den Weinbaugebieten Österreichs 2015 nach Gemeinden



Q: STATISTIK AUSTRIA, Weingartengrunderhebung.

Tabelle 4: Weinbestand 2015 in Hektoliter

Bundesländer	Wein inkl. Sortenwein und Sturm	Landwein	Qualitäts- wein	Prädikats- wein	Konz. Trauben- most
Burgenland	11.813	29.014	517.759	18.858	277
Kärnten	68	39	959	15	3
Niederösterreich	41.131	141.172	1.170.108	12.790	1.004
Oberösterreich	115	282	5.003	26	-
Salzburg	-	-	33	-	-
Steiermark	8.864	28.466	120.511	1.112	519
Tirol	372	2.180	4.292	11	-
Vorarlberg	574	704	1.106	3	-
Wien	23.756	2.847	19.792	209	246
Österreich 2015	86.693	204.704	1.839.562	33.024	2.050
Österreich 2014	84.059	200.036	2.025.346	47.196	2.447

Bundesländer	Rekt. konz. Trauben- most ¹⁾	Perl- und Schaumwein sowie sonstige Erzeugnisse	Wein aus Drittland	Erzeugnisse aus anderen EU Staaten und EU-Verschnitt	insgesamt
Burgenland	345	18.807	217	5.233	602.324
Kärnten	-	120	-	-	1.203
Niederösterreich	831	42.552	5.262	66.591	1.481.441
Oberösterreich	-	2.769	-	4.754	12.950
Salzburg	-	-	-	-	33
Steiermark	107	8.229	103	8.965	176.876
Tirol	-	184	274	5.455	12.768
Vorarlberg	-	30	5	2.073	4.494
Wien	3	58.987	-	2.671	108.511
Österreich 2015	1.286	131.678	5.861	95.741	2.400.599
Österreich 2014	1.005	137.683	9.952	106.150	2.613.874

Q: STATISTIK AUSTRIA, Bundesministerium für Land- und Forstwirtschaft, Umwelt und Wasserwirtschaft (BMLFUW) Stichtag: 31. Juli 2015.
- 1) Rektifizierter konzentrierter Traubenmost. - Rundungsdifferenzen technisch bedingt.

und sonnenarme Witterungsbedingungen, die das aktuelle Berichtsweinjahr überwiegend prägten.

Aus Niederösterreich, dem größten Weinanbaugebiet mit einem Produktionsanteil von 63% kamen 1,26 Mio. hl; im Burgenland wurden 513.700 hl (26%), in der Steiermark 198.700 hl (10%) und in Wien 19.200 hl (1%) gekeltert.

Insgesamt wurden 1,35 Mio. hl Weißwein (68%) und 643.800 hl Rotwein (32%) erzeugt, wobei der Produktionsschwerpunkt bei Qualitäts- und Prädikatsweinen lag (Wein g.U.). Mit einem Gesamtvolumen von 1,75 Mio. hl entsprach dies einem Anteil von 88% an der gesamten Weinernte.

Starke Mengenreduktionen wurden bei den Importen verzeichnet; so gingen diese um 14,3% auf 696.000 hl zurück. Ausschlaggebend dafür waren vor allem die Schaumweinimporte, die – bedingt durch die Wiedereinführung der Schaumweinsteuer (mit 1. März 2014) – um 39,3% auf 181.000 hl zurückgingen. Auf der monetären Seite waren Importe im Gesamtwert von 184,6 Mio. € bzw. zu einem Durchschnittspreis von 2,65 € (+2,4%) pro Liter zu verzeichnen; der Anteil von g.U.- und g.g.A.-Weinen betrug 55%. Insgesamt wurden 499.900 hl (+11,4%) Wein mit einem Wert von 146,6 Mio. € exportiert, d. h. zu einem Preis von

2,93 € (+1,6%) pro Liter; der Anteil der Weine mit g.U. und g.g.A. lag bei 86%.

Der Inlandsverbrauch – einschließlich Weinmost zur Safterzeugung und Verarbeitungswein – nahm um 13,3% ab und lag bei 2,41 Mio. hl. Nach Abzug der Schwund- und Verarbeitungsmenge standen für den Konsum 2,32 Mio. hl (-12,9%) zur Verfügung. Einschließlich des Sektkonsums von 2,5 l (-37,3%) betrug der Pro-Kopf-Verbrauch 27,1 l (-13,7%); davon entfielen auf Weißwein 17,6 l und auf Rotwein 9,5 l.

Der Grad der Selbstversorgung verringerte sich von 86% auf 83%.

Am Ende des Bilanzzeitraums, dem 31. Juli 2015, befanden sich 2,40 Mio. hl an Wein- und Weinprodukten in den Händler- und Produzentenlagern; 1,27 Mio. hl entfielen auf Weißwein und 1,13 Mio. hl auf Rotwein. Der Abbau der Lagerbestände wurde mit insgesamt 213.200 hl berechnet; aufgrund der kleinen Ernte reduzierte sich der Bestand von Weißwein um 61.800 hl und jener von Rotwein um 151.300 hl. Mit einem Volumen von 1,69 Mio. hl befand sich der Großteil (70%) der Weine in den Lagern der Winzer selbst.

Tabelle 5: Versorgungsbilanz für Wein 1971/72 bis 2014/15 in Hektoliter

Bilanzjahr ¹⁾	Erzeugung	Lagerver- änderung	Außenhandel		Inlandsver- wendung	Industrielle Verwertung, Verarbeitung ²⁾	Verluste	Nahrungs- verbrauch	Pro Kopf in Liter	SVG in %
			Einfuhr	Ausfuhr						
1971/72	1.812.790	-605.230	474.118	228.228	2.663.910	70.000	18.128	2.575.782	34,5	68
1972/73	2.595.615	268.324	565.961	181.863	2.711.389	90.000	25.956	2.595.433	34,6	96
1973/74	2.404.307	41.354	525.005	221.458	2.666.500	60.000	24.043	2.582.457	34,3	90
1974/75	1.664.924	-305.202	889.762	209.182	2.650.706	50.000	16.649	2.584.057	34,3	63
1975/76	2.704.467	323.240	507.436	170.250	2.718.413	120.000	27.045	2.571.368	34,2	99
1976/77	2.901.040	430.437	321.554	181.000	2.611.157	30.000	29.010	2.552.147	34,0	111
1977/78	2.594.021	-13.700	268.353	235.114	2.640.960	50.000	25.940	2.565.020	34,1	98
1978/79	3.366.278	185.670	219.861	434.504	2.965.965	290.000	67.326	2.608.639	34,8	113
1979/80	2.773.006	-219.913	287.376	465.888	2.814.407	160.000	27.730	2.626.677	35,0	99
1980/81	3.086.422	138.416	308.059	557.295	2.698.770	50.000	30.864	2.617.906	34,9	114
1981/82	2.085.168	-592.458	446.215	488.203	2.635.638	20.000	20.852	2.594.786	34,4	79
1982/83	4.905.651	1.685.357	201.483	397.171	3.024.606	300.000	98.113	2.626.493	34,8	162
1983/84	3.697.925	512.916	233.157	461.473	2.956.693	260.000	73.959	2.622.735	34,7	125
1984/85	2.518.918	-262.488	260.291	359.752	2.681.945	60.000	25.189	2.596.756	34,4	94
1985/86	1.125.655	-1.500.860	274.321	45.223	2.855.613	300.000	31.257	2.524.356	33,4	39
1986/87	2.229.845	-186.598	346.308	45.830	2.716.921	110.000	22.298	2.584.623	34,2	82
1987/88	2.183.623	-268.962	367.010	35.179	2.784.416	150.000	21.836	2.612.580	34,4	78
1988/89	3.502.457	789.992	243.552	44.853	2.911.164	220.000	70.049	2.621.115	34,5	120
1989/90	2.580.861	-134.633	244.191	104.115	2.855.570	160.000	25.809	2.669.761	34,7	90
1990/91	3.166.290	497.474	214.506	157.300	2.726.022	40.000	31.663	2.654.359	34,0	116
1991/92	3.093.259	342.524	199.196	223.599	2.726.332	50.000	30.933	2.645.399	33,7	113
1992/93	2.588.215	-43.783	195.318	118.999	2.708.317	40.000	25.882	2.642.435	33,1	96
1993/94	1.865.479	-668.498	185.819	128.694	2.591.102	30.000	18.655	2.542.447	31,7	72
1994/95	2.646.635	64.699	240.663	218.927	2.603.672	40.500	26.466	2.536.706	31,5	102
1995/96	2.228.969	-272.301	282.552	173.950	2.609.872	91.000	22.290	2.496.582	31,0	85
1996/97	2.110.332	-65.457	517.675	217.002	2.476.462	29.500	21.103	2.425.859	30,1	85
1997/98	1.801.747	-246.012	664.124	208.101	2.503.782	25.000	18.017	2.460.764	30,5	72
1998/99	2.703.170	499.295	564.901	227.395	2.541.381	36.000	27.032	2.478.349	30,7	106
1999/00	2.803.383	334.248	517.249	365.025	2.621.359	60.000	56.068	2.505.291	30,9	107
2000/01	2.338.410	16.649	518.265	308.025	2.532.000	32.000	23.384	2.476.616	30,5	92
2001/02	2.530.576	180.395	572.858	563.493	2.359.546	43.500	25.306	2.290.740	28,4	107
2002/03	2.599.483	-175.529	497.453	804.083	2.468.382	39.400	25.995	2.402.987	29,7	105
2003/04	2.529.846	40.876	610.691	764.180	2.335.482	47.500	25.298	2.262.683	27,8	108
2004/05	2.734.561	169.784	698.683	738.061	2.525.399	55.300	27.346	2.442.753	29,8	108
2005/06	2.264.015	-311.845	696.159	559.211	2.712.808	46.700	22.640	2.643.468	32,0	83
2006/07	2.256.299	-275.836	739.102	519.489	2.751.747	49.500	22.563	2.679.684	32,3	82
2007/08	2.628.026	237.362	690.530	584.791	2.496.404	59.900	26.280	2.410.223	28,9	105
2008/09	2.993.724	404.494	579.170	638.197	2.530.202	62.300	29.937	2.437.965	29,2	118
2009/10	2.351.875	-378.160	694.177	668.670	2.755.542	68.000	23.519	2.664.024	31,8	85
2010/11	1.737.449	-515.761	878.608	512.395	2.619.423	56.300	17.374	2.545.749	30,3	66
2011/12	2.814.755	518.198	844.620	465.810	2.675.368	69.200	28.148	2.578.020	30,5	105
2012/13	2.154.754	-30.053	832.410	448.562	2.568.656	70.300	21.548	2.476.808	29,3	84
2013/14	2.391.952	-60.694	812.450	488.084	2.777.012	87.200	23.920	2.665.893	31,3	86
2014/15	1.998.689	-213.159	696.025	499.858	2.408.015	66.000	19.987	2.322.028	27,1	83

Q: STATISTIK AUSTRIA, Versorgungsbilanzen. - 1) Bis 1993/94: 1. Nov. - 31. Okt.; ab 1994/95: 1. Sept. - 31. Aug.; ab 2000/01: 1. Aug. - 31. Juli.
- 2) Wein zur Erzeugung von Brantwein, Essig und Wermut, Traubenmost zur Saffherstellung. - SVG=Selbstversorgungsgrad.



TABELLEN

**W E I N -
(Flächenangaben)**

Bundesland Weinbauggebiet Politischer Bezirk Gemeinde	Weingärten insgesamt		Weingartenfläche nach Ertragsfähigkeit				Bepflanzte Fläche insgesamt
			Ertragsfähig		Noch nicht ertragsfähig		
	Betriebe	Fläche	Weißwein	Rotwein	Weißwein	Rotwein	
Österreich	14.133	45.573,93	28.811,97	14.677,01	1.689,59	260,22	45.438,79
Weinbauregionen							
Weinland	11.874	41.104,27	25.567,43	13.672,91	1.496,78	238,21	40.975,33
Steirerland	2.085	4.329,99	3.166,18	970,98	171,19	15,44	4.323,79
Bergland	174	139,67	78,36	33,12	21,62	6,57	139,67
Burgenland	3.329	12.310,98	5.073,07	6.725,46	306,85	143,33	12.248,71
Weinbaugebiete							
Neusiedlersee	1.339	7.158,89	3.368,18	3.400,63	242,27	87,35	7.098,43
Neusiedlersee-Hügelland	924	2.835,24	1.410,53	1.362,20	47,69	14,82	2.835,24
Mittelburgenland	358	1.898,35	127,73	1.721,17	8,42	39,23	1.896,55
Südburgenland	708	418,49	166,62	241,46	8,47	1,93	418,49
Eisenstadt (Stadt)	100	426,04	221,24	193,06	4,82	6,91	426,04
Eisenstadt	100	426,04	221,24	193,06	4,82	6,91	426,04
Rust (Stadt)	48	344,68	176,67	164,17	3,84	-	344,68
Rust	48	344,68	176,67	164,17	3,84	-	344,68
Eisenstadt-Umgebung	590	1.774,58	956,31	774,64	37,87	5,76	1.774,58
Breitenbrunn am Neusiedler See	39	101,19	48,18	47,81	3,30	1,90	101,19
Donnerskirchen	35	227,13	151,77	64,37	10,31	0,68	227,13
Großhöflein	38	170,34	66,82	101,31	1,67	0,54	170,34
Hornstein	8	18,23	9,99	8,24	-	-	18,23
Klingenbach	6	4,37	1,74	2,63	-	-	4,37
Leithaprodersdorf	36	58,18	30,47	26,90	0,73	0,08	58,18
Mörbisch am See	97	267,97	160,09	102,37	5,18	0,33	267,97
Müllendorf	17	25,08	9,55	15,52	-	-	25,08
Neufeld an der Leitha	2	4,04	2,58	1,07	0,39	-	4,04
Oggau am Neusiedler See	62	91,19	47,55	42,87	0,21	0,56	91,19
Oslip	20	87,15	52,86	32,46	1,83	-	87,15
Purbach am Neusiedler See	73	228,44	123,11	102,24	2,84	0,26	228,44
St.Margarethen im Bgl.	60	264,60	151,91	103,43	8,15	1,11	264,60
Schützen am Gebirge	34	107,62	59,04	47,05	1,37	0,16	107,62
Siegendorf	14	32,63	7,54	25,01	0,09	-	32,63
Steinbrunn	4	1,46	1,11	0,35	-	-	1,46
Trausdorf an der Wulka	11	29,27	13,66	15,61	-	-	29,27
Wimpassing an der Leitha	5	4,12	2,41	1,71	-	-	4,12
Wulkaprodersdorf	14	27,65	12,26	13,99	1,40	-	27,65
Stotzing	3	1,21	1,01	0,14	0,06	-	1,21
Zagersdorf	12	22,70	2,65	19,55	0,34	0,16	22,70
Güssing	278	106,98	59,49	44,38	2,28	0,83	106,98
Bocksdorf	3	1,37	0,49	0,89	-	-	1,37
Burgenzauberg-Neudauberg	6	3,23	2,21	1,02	-	-	3,23
Eberau	48	28,45	16,14	11,53	0,53	0,25	28,45
Gerersdorf-Sulz	1	0,65	0,65	-	-	-	0,65
Güssing	43	8,59	4,50	4,01	0,08	0,01	8,59
Güttenbach	1	0,05	0,04	0,02	-	-	0,05
Heiligenbrunn	50	16,50	10,88	5,24	0,26	0,11	16,50

G Ä R T E N
in Hektar)

Tabelle 1

Bepflanzte Weingartenfläche nach dem Alter der Rebstöcke				Rebschulen	Bundesland Weinbauggebiet Politischer Bezirk Gemeinde
unter 3 Jahre	3 bis 9 Jahre	10 bis 29 Jahre	30 Jahre alt und älter		
1.949,81	5.699,73	23.509,41	14.279,83	135,13	Österreich
					Weinbauregionen
1.734,99	4.550,27	21.274,68	13.415,39	128,93	Weinland
186,63	1.073,42	2.207,87	855,88	6,20	Steierland
28,19	76,04	26,86	8,57	-	Bergland
450,18	1.212,15	7.587,54	2.998,84	62,26	Burgenland
					Weinbaugebiete
329,62	736,04	4.834,62	1.198,16	60,46	Neusiedlersee
62,51	246,99	1.601,37	924,37	-	Neusiedlersee-Hügelland
47,65	183,64	963,38	701,88	1,80	Mittelburgenland
10,41	45,49	188,16	174,43	-	Südburgenland
11,74	29,44	235,08	149,78	-	Eisenstadt (Stadt)
11,74	29,44	235,08	149,78	-	Eisenstadt
3,84	29,25	208,53	103,07	-	Rust (Stadt)
3,84	29,25	208,53	103,07	-	Rust
43,63	171,17	1.049,01	510,76	-	Eisenstadt-Umgebung
5,20	8,27	67,24	20,47	-	Breitenbrunn am Neusiedler See
10,99	30,47	128,28	57,39	-	Donnerskirchen
2,21	16,20	103,68	48,24	-	Großhöflein
-	4,18	8,47	5,58	-	Hornstein
-	-	2,63	1,74	-	Klingenbach
0,81	7,85	26,66	22,86	-	Leithaprodersdorf
5,51	20,86	157,14	84,46	-	Mörbisch am See
-	0,64	12,62	11,81	-	Müllendorf
0,39	0,29	2,02	1,35	-	Neufeld an der Leitha
0,77	5,06	59,81	25,55	-	Oggau am Neusiedler See
1,83	11,10	53,49	20,73	-	Oslip
3,09	17,57	139,83	67,95	-	Purbach am Neusiedler See
9,26	31,07	147,08	77,19	-	St.Margarethen im Bgl.
1,53	10,88	71,21	24,00	-	Schützen am Gebirge
0,09	1,06	26,19	5,30	-	Siegersdorf
-	-	0,45	1,01	-	Steinbrunn
-	2,17	19,99	7,12	-	Trausdorf an der Wulka
-	-	0,63	3,49	-	Wimpassing an der Leitha
1,40	2,31	15,48	8,46	-	Wulkaprodersdorf
0,06	-	0,68	0,47	-	Stotzing
0,50	1,19	5,43	15,57	-	Zagersdorf
3,12	9,06	40,04	54,76	-	Güssing
-	-	-	1,37	-	Bocksdorf
-	0,80	2,28	0,15	-	Burgau-Neudauberg
0,78	3,53	9,15	14,99	-	Eberau
-	-	0,50	0,15	-	Gerersdorf-Sulz
0,09	0,19	3,43	4,89	-	Güssing
-	-	-	0,05	-	Güttenbach
0,37	0,43	6,39	9,31	-	Heiligenbrunn

**WEIN -
(Flächenangaben)**

Bundesland Weinbaugebiet Politischer Bezirk Gemeinde	Weingärten insgesamt		Weingartenfläche nach Ertragsfähigkeit				Bepflanzte Fläche insgesamt
			Ertragsfähig		Noch nicht ertragsfähig		
	Betriebe	Fläche	Weißwein	Rotwein	Weißwein	Rotwein	
Kukmirn	12	10,61	5,14	5,47	-	-	10,61
Neuberg im Burgenland	1	0,52	0,35	0,17	-	-	0,52
Neustift bei Güssing	6	0,64	0,43	0,20	-	-	0,64
St.Michael im Burgenland	7	1,71	0,78	0,93	-	-	1,71
Strem	38	13,60	7,27	5,28	0,69	0,35	13,60
Tobaj	7	3,76	2,29	1,22	0,17	0,07	3,76
Großmürbisch	1	0,12	0,04	0,08	-	-	0,12
Inzenhof	4	1,30	0,75	0,43	0,08	0,04	1,30
Kleinmürbisch	3	0,79	0,53	0,26	-	-	0,79
Rohr im Burgenland	1	0,45	0,24	0,21	-	-	0,45
Bildein	18	7,17	2,89	4,28	-	-	7,17
Rauchwart	1	0,45	0,29	0,16	-	-	0,45
Moschendorf	27	7,03	3,57	2,99	0,47	-	7,03
Jennersdorf	62	40,64	19,44	17,12	3,33	0,74	40,64
Deutsch Kaltenbrunn	4	1,09	0,70	0,39	-	-	1,09
Eltendorf	7	4,93	2,37	1,20	1,17	0,18	4,93
Heiligenkreuz/Lafnitztal	21	3,08	1,82	1,05	0,15	0,06	3,08
Jennersdorf	6	2,36	1,76	0,60	-	-	2,36
Minihof-Liebau	1	0,06	0,05	0,01	-	-	0,06
Mogersdorf	3	1,17	0,37	0,80	-	-	1,17
Neuhaus am Klausenbach	2	8,16	4,63	2,27	1,26	-	8,16
Rudersdorf	1	1,17	0,38	0,79	-	-	1,17
St.Martin an der Raab	6	6,28	3,43	2,73	0,09	0,04	6,28
Weichselbaum	5	9,93	2,39	6,70	0,46	0,39	9,93
Königsdorf	4	1,93	1,17	0,49	0,21	0,07	1,93
Mühlgraben	2	0,48	0,38	0,10	-	-	0,48
Mattersburg	186	289,95	56,31	230,33	1,16	2,14	289,95
Draßburg	1	0,47	0,19	0,29	-	-	0,47
Forchtenstein	11	3,15	0,58	2,56	-	-	3,15
Loipersbach im Burgenland	27	6,39	0,81	5,54	0,03	0,01	6,39
Marz	6	1,55	0,56	0,99	-	-	1,55
Mattersburg	19	20,26	1,63	18,63	-	-	20,26
Neudörf	15	51,34	19,96	31,38	-	-	51,34
Pöttelsdorf	17	88,59	1,23	85,87	-	1,50	88,59
Pöttsching	10	11,79	5,96	5,15	0,61	0,07	11,79
Rohrbach bei Mattersburg	4	5,73	1,96	3,60	-	0,17	5,73
Bad Sauerbrunn	2	2,44	0,68	1,76	-	-	2,44
Schattendorf	25	6,94	1,49	5,44	-	-	6,94
Sieggraben	1	0,77	-	0,77	-	-	0,77
Sigleß	7	29,41	9,25	19,24	0,53	0,40	29,41
Wiesen	6	1,79	0,31	1,49	-	-	1,79
Antau	5	17,36	7,23	10,12	-	-	17,36
Baumgarten	5	2,19	0,68	1,51	-	-	2,19
Zemendorf-Stöttera	20	38,72	3,68	35,03	-	-	38,72
Krensdorf	5	1,07	0,13	0,94	-	-	1,07
Neusiedl am See	1.339	7.158,89	3.368,18	3.400,63	242,27	87,35	7.098,43
Andau	82	671,38	166,47	415,33	37,50	22,66	641,95
Apetlon	120	573,44	288,63	225,74	24,66	4,19	543,21
Bruckneudorf	2	1,17	0,70	0,47	-	-	1,17
Deutsch Jahrdorf	3	9,37	5,75	3,62	-	-	9,37
Frauenkirchen	14	81,95	21,88	51,49	3,13	5,44	81,95
Gols	210	1.498,13	633,74	808,42	29,91	26,06	1.498,13
Halbturn	102	466,61	152,48	297,96	11,82	4,36	466,61

G Ä R T E N
in Hektar)

Tabelle 1

Bepflanzte Weingartenfläche nach dem Alter der Rebstöcke				Rebschulen	Bundesland Weinbaugebiet Politischer Bezirk Gemeinde
unter 3 Jahre	3 bis 9 Jahre	10 bis 29 Jahre	30 Jahre alt und älter		
-	1,39	7,12	2,10	-	Kukmirn
-	0,10	0,27	0,14	-	Neuberg im Burgenland
-	-	0,08	0,55	-	Neustift bei Güssing
-	0,93	0,10	0,68	-	St.Michael im Burgenland
1,05	0,79	1,74	10,01	-	Strem
0,24	-	2,36	1,16	-	Tobaj
-	-	0,02	0,10	-	Großmürbisch
0,12	0,06	0,59	0,53	-	Inzenhof
-	-	0,64	0,15	-	Kleinmürbisch
-	-	0,24	0,21	-	Rohr im Burgenland
-	0,28	2,90	3,99	-	Bildein
-	-	0,45	-	-	Rauchwart
0,47	0,55	1,77	4,24	-	Moschendorf
4,07	11,25	20,80	4,52	-	Jennersdorf
-	-	0,92	0,17	-	Deutsch Kaltenbrunn
1,36	1,60	1,44	0,53	-	Eltendorf
0,21	0,32	0,75	1,80	-	Heiligenkreuz/Lafnitztal
-	0,18	2,14	0,04	-	Jennersdorf
-	-	-	0,06	-	Minihof-Liebau
-	0,97	0,20	-	-	Mogersdorf
1,26	2,99	3,60	0,31	-	Neuhaus am Klausenbach
-	-	1,17	-	-	Rudersdorf
0,13	1,84	3,90	0,42	-	St.Martin an der Raab
0,85	3,05	5,52	0,52	-	Weichselbaum
0,27	0,30	0,69	0,67	-	Königsdorf
-	-	0,48	-	-	Mühlgraben
3,30	17,13	108,76	160,76	-	Mattersburg
-	-	0,24	0,23	-	Draßburg
-	-	0,89	2,26	-	Forchtenstein
0,04	-	1,47	4,88	-	Loipersbach im Burgenland
-	-	0,63	0,92	-	Marz
-	0,60	4,70	14,97	-	Mattersburg
-	6,22	28,27	16,85	-	Neudörfel
1,50	0,85	20,04	66,21	-	Pöttelsdorf
0,67	4,50	2,78	3,83	-	Pöttsching
0,17	-	3,25	2,31	-	Rohrbach bei Mattersburg
-	-	0,44	2,00	-	Bad Sauerbrunn
-	0,20	2,02	4,72	-	Schattendorf
-	-	-	0,77	-	Sieggraben
0,93	1,65	15,87	10,97	-	Sigleß
-	-	0,27	1,52	-	Wiesen
-	1,70	11,16	4,50	-	Antau
-	0,99	0,40	0,80	-	Baumgarten
-	0,44	15,95	22,32	-	Zemendorf-Stöttera
-	-	0,37	0,69	-	Krensdorf
329,62	736,04	4.834,62	1.198,16	60,46	Neusiedl am See
60,16	80,15	432,37	69,28	29,43	Andau
28,84	36,55	416,68	61,14	30,23	Apetlon
-	0,19	0,98	-	-	Bruckneudorf
-	0,10	7,71	1,56	-	Deutsch Jahrndorf
8,57	19,39	47,12	6,86	-	Frauenkirchen
55,97	147,36	1.023,76	271,04	-	Gols
16,17	32,76	376,20	41,48	-	Halbtorn

**WEIN -
(Flächenangaben)**

Bundesland Weinbaugebiet Politischer Bezirk Gemeinde	Weingärten insgesamt		Weingartenfläche nach Ertragsfähigkeit				Bepflanzte Fläche insgesamt
			Ertragsfähig		Noch nicht ertragsfähig		
	Betriebe	Fläche	Weißwein	Rotwein	Weißwein	Rotwein	
Illmitz	147	872,14	532,12	300,80	35,94	2,49	871,34
Jois	70	408,59	208,12	186,24	9,67	4,56	408,59
Kittsee	10	6,72	3,87	2,86	-	-	6,72
Mönchhof	116	568,15	277,38	262,60	19,99	8,18	568,15
Neusiedl am See	42	229,99	136,74	84,23	8,15	0,88	229,99
Nickelsdorf	3	19,89	10,87	9,02	-	-	19,89
Pama	1	0,95	0,83	0,12	-	-	0,95
Pamhagen	100	610,07	265,29	309,07	31,29	4,43	610,07
Podersdorf am See	103	349,97	223,12	115,38	9,73	1,75	349,97
St.Andrä am Zicksee	8	24,85	16,18	6,50	1,08	1,09	24,85
Tadten	25	169,10	67,26	98,94	2,09	0,80	169,10
Wallern im Burgenland	10	43,11	18,72	22,49	1,70	0,20	43,11
Weiden am See	102	375,69	244,57	118,16	12,70	0,27	375,69
Winden am See	46	140,77	77,55	60,29	2,93	-	140,77
Zurndorf	2	5,87	3,59	2,28	-	-	5,87
Neudorf	2	2,01	1,39	0,62	-	-	2,01
Potzneusiedl	1	0,41	0,27	0,14	-	-	0,41
Edelstal	18	28,56	10,68	17,88	-	-	28,56
Oberpullendorf	358	1.898,35	127,73	1.721,17	8,42	39,23	1.896,55
Deutschkreutz	71	640,32	68,52	550,24	3,22	18,34	640,32
Draßmarkt	1	15,67	1,25	14,42	-	-	15,67
Frankenau-Unterpullendorf	5	2,69	0,11	2,58	-	-	2,69
Großwarasdorf	25	49,82	2,33	47,49	-	-	49,82
Horitschon	68	381,88	12,16	365,45	0,58	3,68	381,88
Kobersdorf	1	0,62	0,22	0,40	-	-	0,62
Lackenbach	5	35,40	0,53	34,45	0,42	-	35,40
Lutzmannsburg	25	146,41	1,16	141,31	0,20	3,74	146,41
Mannersdorf a.d.Rabnitz	7	3,92	0,53	3,00	0,39	-	3,92
Neckenmarkt	111	484,46	32,25	436,47	3,03	10,90	482,65
Nikitsch	3	1,34	-	1,34	-	-	1,34
Oberpullendorf	1	0,38	-	0,38	-	-	0,38
Raiding	20	97,65	7,25	87,75	0,59	2,06	97,65
Ritzing	2	26,30	0,54	25,26	-	0,50	26,30
Lackendorf	6	5,61	0,28	5,33	-	-	5,61
Unterfrauenhaid	5	4,37	0,35	4,03	-	-	4,37
Oberloisdorf	2	1,53	0,26	1,27	-	-	1,53
Oberwart	368	270,88	87,70	179,96	2,86	0,36	270,88
Bad Tatzmannsdorf	3	2,39	0,92	1,46	-	-	2,39
Deutsch Schützen-Eisenbg	66	129,42	21,43	107,77	0,22	-	129,42
Großpetersdorf	13	14,69	2,67	11,87	0,08	0,08	14,69
Hannersdorf	56	37,21	12,92	24,29	-	-	37,21
Kohfidisch	54	14,61	9,19	5,40	0,02	-	14,61
Markt Allhau	1	0,26	0,08	0,18	-	-	0,26
Markt Neuhodis	8	2,36	1,76	0,60	-	-	2,36
Mischendorf	21	7,50	4,03	3,42	0,04	-	7,50
Oberwart	10	3,04	1,36	1,68	-	-	3,04
Pinkafeld	2	0,21	0,15	0,06	-	-	0,21
Rechnitz	115	43,59	27,93	13,00	2,50	0,16	43,59
Rotenturm an der Pinka	4	0,62	0,49	0,13	-	-	0,62
Stadtschlaining	1	0,25	0,21	0,05	-	-	0,25
Unterwart	1	1,34	0,87	0,47	-	-	1,34
Weiden bei Rechnitz	4	1,22	0,64	0,58	-	-	1,22
Badersdorf	9	12,18	3,05	9,01	-	0,12	12,18

G Ä R T E N
in Hektar)

Tabelle 1

Bepflanzte Weingartenfläche nach dem Alter der Rebstöcke				Rebschulen	Bundesland Weinbaugebiet Politischer Bezirk Gemeinde
unter 3 Jahre	3 bis 9 Jahre	10 bis 29 Jahre	30 Jahre alt und älter		
38,43	87,43	613,49	131,99	0,80	Illmitz
14,23	34,23	269,64	90,49	-	Jois
-	-	4,13	2,59	-	Kittsee
28,17	88,48	356,98	94,52	-	Mönchhof
9,03	25,66	144,79	50,52	-	Neusiedl am See
-	-	15,34	4,54	-	Nickelsdorf
-	-	0,05	0,90	-	Pama
35,71	101,14	415,49	57,73	-	Pamhagen
11,48	26,86	192,48	119,15	-	Podersdorf am See
2,17	5,72	13,64	3,32	-	St.Andrä am Zicksee
2,89	18,80	131,23	16,18	-	Tadten
1,90	2,40	32,81	6,00	-	Wallern im Burgenland
12,96	16,53	223,18	123,02	-	Weiden am See
2,93	8,75	97,86	31,23	-	Winden am See
-	0,28	1,73	3,86	-	Zurndorf
-	-	2,01	-	-	Neudorf
-	-	0,41	-	-	Potzneusiedl
-	3,25	14,54	10,77	-	Edelstal
47,65	183,64	963,38	701,88	1,80	Oberpullendorf
21,56	75,93	412,96	129,87	-	Deutschkreutz
-	-	6,53	9,13	-	Draßmarkt
-	-	0,79	1,90	-	Frankenau-Unterpullendorf
-	0,76	22,51	26,55	-	Großwarasdorf
4,26	38,17	182,83	156,61	-	Horitschon
-	-	0,40	0,22	-	Kobersdorf
0,42	-	14,14	20,84	-	Lackenbach
3,94	21,40	61,83	59,24	-	Lutzmannsburg
0,39	1,25	1,95	0,34	-	Mannersdorf a.d.Rabnitz
13,93	35,18	201,51	232,03	1,80	Neckenmarkt
-	-	0,07	1,27	-	Nikitsch
-	-	0,17	0,21	-	Oberpullendorf
2,65	7,22	44,52	43,26	-	Raiding
0,50	3,57	9,15	13,08	-	Ritzing
-	-	2,33	3,28	-	Lackendorf
-	0,17	0,95	3,25	-	Unterfrauenhaid
-	-	0,73	0,79	-	Oberloisdorf
3,22	25,18	127,33	115,15	-	Oberwart
-	-	2,21	0,17	-	Bad Tatzmannsdorf
0,22	12,52	63,85	52,82	-	Deutsch Schützen-Eisenbg
0,15	3,82	6,30	4,41	-	Großpetersdorf
-	0,84	18,96	17,40	-	Hannersdorf
0,02	0,45	6,10	8,04	-	Kohfidisch
-	-	0,08	0,18	-	Markt Allhau
-	-	1,03	1,34	-	Markt Neuhodis
0,04	0,95	1,71	4,80	-	Mischendorf
-	0,02	1,31	1,71	-	Oberwart
-	-	-	0,21	-	Pinkafeld
2,66	5,48	16,48	18,97	-	Rechnitz
-	-	0,05	0,57	-	Rotenturm an der Pinka
-	0,10	0,15	-	-	Stadtschlaining
-	-	1,02	0,32	-	Unterwart
-	-	0,61	0,61	-	Weiden bei Rechnitz
0,12	0,99	7,47	3,60	-	Badersdorf

**WEIN -
(Flächenangaben)**

Bundesland Weinbaugebiet Politischer Bezirk Gemeinde	Weingärten insgesamt		Weingartenfläche nach Ertragsfähigkeit				Bepflanzte Fläche insgesamt
			Ertragsfähig		Noch nicht ertragsfähig		
	Betriebe	Fläche	Weißwein	Rotwein	Weißwein	Rotwein	
Niederösterreich	8.269	28.211,81	20.038,45	6.846,24	1.166,17	94,28	28.145,14
Weinbaugebiete							
Thermenregion	693	2.192,23	1.125,97	964,75	67,40	23,40	2.181,51
Kremstal	747	2.377,67	1.833,50	421,88	111,79	1,22	2.368,39
Kamptal	823	3.917,69	2.966,68	795,70	141,69	2,86	3.906,93
Wagram	926	2.722,26	2.032,31	578,97	102,02	7,07	2.720,37
Traisental	451	820,88	610,14	141,98	61,73	1,14	814,99
Carnuntum	282	906,06	387,56	471,87	26,07	20,56	906,06
Wachau	502	1.344,03	1.173,35	116,78	53,64	0,26	1.344,03
Weinviertel	3.791	13.886,06	9.874,80	3.343,71	601,62	37,78	13.857,91
ohne Weinbaugebiet	54	44,95	34,14	10,60	0,21	-	44,95
Krems an der Donau(Stadt)	283	689,61	558,69	97,91	32,46	0,55	689,61
Krems an der Donau	283	689,61	558,69	97,91	32,46	0,55	689,61
St.Pölten(Stadt)	13	6,74	5,10	1,64	-	-	6,74
St. Pölten	13	6,74	5,10	1,64	-	-	6,74
Wiener Neustadt(Stadt)	1	0,24	-	0,24	-	-	0,24
Wiener Neustadt	1	0,24	-	0,24	-	-	0,24
Amstetten	3	0,46	0,26	0,20	-	-	0,46
Amstetten	2	0,35	0,15	0,20	-	-	0,35
Wallsee-Sindelburg	1	0,11	0,11	-	-	-	0,11
Baden	396	1.545,76	679,73	790,75	44,12	20,44	1.535,04
Alland	2	0,33	0,07	0,26	-	-	0,33
Altenmarkt a.d.Triesting	1	0,62	-	0,62	-	-	0,62
Bad Vöslau	38	147,57	48,37	85,21	7,79	6,21	147,57
Baden	47	124,47	84,25	36,50	3,44	0,28	124,47
Berndorf	7	17,14	8,10	8,52	0,52	-	17,14
Ebreichsdorf	3	2,89	1,53	1,35	-	-	2,89
Enzesfeld-Lindabrunn	5	6,53	3,39	3,13	-	-	6,53
Günselsdorf	6	38,85	13,48	23,59	1,28	0,50	38,85
Hernstein	2	3,40	1,31	1,74	0,18	0,17	3,40
Hirtenberg	3	4,35	1,89	2,23	0,23	-	4,35
Kottingbrunn	18	47,00	15,36	19,89	0,86	0,18	36,28
Leobersdorf	23	70,67	31,79	36,85	1,67	0,37	70,67
Mitterndorf an der Fischa	1	0,16	0,15	0,01	-	-	0,16
Oberwaltersdorf	6	38,22	12,90	23,67	1,38	0,27	38,22
Pfaffstätten	48	114,40	82,53	27,88	3,72	0,27	114,40
Pottendorf	8	17,58	7,57	9,64	0,36	0,02	17,58
Reisenberg	14	34,34	13,45	20,48	0,34	0,07	34,34
Schönau an der Triesting	13	41,01	14,31	26,22	0,28	0,21	41,01
Seibersdorf	8	3,84	2,20	1,61	0,04	-	3,84
Sooß	43	234,62	97,93	126,53	8,98	1,18	234,62
Tattendorf	30	290,17	67,55	212,09	3,44	7,09	290,17
Teesdorf	11	80,26	26,26	52,23	1,00	0,77	80,26
Traiskirchen	52	208,36	134,70	62,17	8,63	2,86	208,36
Trumau	5	17,58	9,55	8,02	-	-	17,58
Weissenbach a.d.Triesting	2	1,41	1,09	0,31	-	-	1,41

G Ä R T E N
in Hektar)

Tabelle 1

Bepflanzte Weingartenfläche nach dem Alter der Rebstöcke				Rebschulen	Bundesland Weinbauggebiet Politischer Bezirk Gemeinde
unter 3 Jahre	3 bis 9 Jahre	10 bis 29 Jahre	30 Jahre alt und älter		
1.260,45	3.234,89	13.387,43	10.262,38	66,67	Niederösterreich
					Weinbaugebiete
90,79	243,40	1.195,46	651,86	10,71	Thermenregion
113,01	242,74	991,35	1.021,29	9,28	Kremstal
144,55	424,04	1.712,11	1.626,23	10,76	Kamptal
109,10	310,95	1.136,77	1.163,56	1,89	Wagram
62,87	121,70	286,60	343,82	5,89	Traisental
46,63	161,33	541,83	156,27	-	Carnuntum
53,90	164,57	400,15	725,42	-	Wachau
639,40	1.564,50	7.105,99	4.548,02	28,14	Weinviertel
0,21	1,67	17,17	25,91	-	ohne Weinbaugebiet
33,01	55,76	266,03	334,81	-	Krems an der Donau(Stadt)
33,01	55,76	266,03	334,81	-	Krems an der Donau
-	0,33	2,03	4,38	-	St.Pölten(Stadt)
-	0,33	2,03	4,38	-	St. Pölten
-	-	-	0,24	-	Wiener Neustadt(Stadt)
-	-	-	0,24	-	Wiener Neustadt
-	-	0,11	0,35	-	Amstetten
-	-	-	0,35	-	Amstetten
-	-	0,11	-	-	Wallsee-Sindelburg
64,57	172,53	904,98	392,96	10,71	Baden
-	-	-	0,33	-	Alland
-	-	-	0,62	-	Altenmarkt a.d.Triesting
13,99	11,50	96,13	25,94	-	Bad Vöslau
3,72	14,36	70,88	35,50	-	Baden
0,52	1,52	8,19	6,91	-	Berndorf
-	0,35	1,82	0,71	-	Ebreichsdorf
-	0,39	3,78	2,36	-	Enzesfeld-Lindabrunn
1,78	1,64	30,11	5,32	-	Günselsdorf
0,35	0,87	1,71	0,47	-	Hernstein
0,23	0,12	1,32	2,69	-	Hirtenberg
1,04	2,41	21,25	11,59	10,71	Kottingbrunn
2,03	6,70	35,28	26,66	-	Leobersdorf
-	0,12	-	0,05	-	Mitterndorf an der Fischa
1,65	4,87	22,38	9,33	-	Oberwaltersdorf
3,99	12,08	56,91	41,43	-	Pfaffstätten
0,38	2,77	8,15	6,28	-	Pottendorf
0,42	4,90	23,09	5,94	-	Reisenberg
0,49	3,21	25,87	11,44	-	Schönau an der Triesting
0,04	-	1,91	1,89	-	Seibersdorf
10,16	31,49	144,80	48,17	-	Sooß
10,53	35,15	185,63	58,86	-	Tattendorf
1,77	6,00	55,57	16,93	-	Teesdorf
11,49	30,81	99,13	66,93	-	Traiskirchen
-	1,29	10,41	5,89	-	Trumau
-	-	0,69	0,72	-	Weissenbach a.d.Triesting

**WEIN -
(Flächenangaben)**

Bundesland Weinbaugebiet Politischer Bezirk Gemeinde	Weingärten insgesamt		Weingartenfläche nach Ertragsfähigkeit				Bepflanzte Fläche insgesamt
			Ertragsfähig		Noch nicht ertragsfähig		
	Betriebe	Fläche	Weißwein	Rotwein	Weißwein	Rotwein	
Bruck an der Leitha	255	875,13	367,28	462,30	25,34	20,22	875,13
Au am Leithaberge	1	3,99	2,89	1,11	-	-	3,99
Bad Deutsch-Altenburg	6	10,39	5,68	4,46	0,12	0,13	10,39
Berg	9	19,84	9,49	9,44	0,91	-	19,84
Bruck an der Leitha	18	43,29	22,14	19,89	1,26	-	43,29
Enzersdorf an der Fischa	14	14,64	9,00	4,59	0,80	0,25	14,64
Göttlesbrunn-Arbesthal	50	389,77	134,17	232,24	13,29	10,07	389,77
Götzendorf an der Leitha	1	1,35	0,91	0,44	-	-	1,35
Hainburg a.d. Donau	7	9,69	6,61	3,08	-	-	9,69
Haslau-Maria Ellend	3	5,84	3,04	2,81	-	-	5,84
Höflein	36	170,14	74,32	84,71	3,48	7,63	170,14
Hof am Leithaberge	2	0,96	0,43	0,52	-	-	0,96
Hundsheim	4	6,74	3,37	3,36	-	-	6,74
Mannersdorf/Leithagebirge	2	4,09	2,64	1,45	-	-	4,09
Petronell-Carnuntum	7	29,71	15,26	12,82	0,95	0,68	29,71
Prellenkirchen	39	58,94	28,43	30,51	-	-	58,94
Rohrau	11	17,22	4,84	11,82	0,55	-	17,22
Scharndorf	4	13,42	7,58	5,31	0,27	0,27	13,42
Sommerein	6	10,36	7,97	2,27	-	0,11	10,36
Trautmannsdorf a.d.Leitha	30	59,09	24,53	29,77	3,71	1,08	59,09
Wolfsthal	5	5,68	3,99	1,69	-	-	5,68
Gänserndorf	659	1.961,00	1.460,06	376,81	116,94	6,25	1.960,06
Angern an der March	60	181,17	142,88	28,55	9,43	0,30	181,17
Auersthal	59	167,11	125,13	36,43	4,84	0,28	166,67
Bad Pirawarth	36	191,75	149,92	32,34	8,52	0,96	191,75
Deutsch-Wagram	3	0,66	0,61	0,04	-	-	0,66
Drösing	3	1,75	1,08	0,66	-	-	1,75
Dürnkrut	13	33,73	25,95	5,58	2,20	-	33,73
Ebenthal	17	73,00	59,38	8,80	4,82	-	73,00
Engelhartstetten	2	0,95	0,61	0,34	-	-	0,95
Gänserndorf	1	0,39	0,39	-	-	-	0,39
Groß-Enzersdorf	2	1,01	0,20	-	0,81	-	1,01
Groß-Schweinbarth	41	137,11	103,16	25,25	8,65	0,06	137,11
Hauskirchen	20	41,48	25,19	9,12	6,93	0,23	41,48
Hohenau an der March	11	3,83	3,28	0,55	-	-	3,83
Hohenruppersdorf	51	267,50	189,50	56,71	19,85	1,44	267,50
Jedenspeigen	38	65,72	51,44	11,83	2,30	0,15	65,72
Lasse	1	1,30	0,58	0,72	-	-	1,30
Marchegg	1	1,00	1,00	-	-	-	1,00
Matzen-Raggendorf	39	168,33	112,86	46,28	8,22	0,47	167,83
Neusiedl an der Zaya	19	41,41	28,21	9,46	3,75	-	41,41
Palterndorf-Dobermannsdorf	27	66,52	46,88	14,60	5,04	-	66,52
Prottes	13	35,72	27,06	6,14	2,12	0,40	35,72
Ringelsdorf-Niederabsdorf	6	3,77	3,77	-	-	-	3,77
Schönkirchen-Reyersdorf	10	12,98	10,26	2,72	-	-	12,98
Spannberg	17	36,55	25,95	5,79	4,40	0,42	36,55
Strasshof an der Nordbahn	1	0,06	0,06	-	-	-	0,06
Sulz im Weinviertel	30	93,97	69,10	18,22	6,27	0,38	93,97
Untersiebenbrunn	1	0,10	0,05	0,05	-	-	0,10
Velm-Götzendorf	17	48,81	32,71	11,29	4,61	0,21	48,81
Weikendorf	8	10,26	8,72	1,54	-	-	10,26
Zistersdorf	112	273,06	214,14	43,80	14,18	0,94	273,06
Gmünd	1	0,27	0,27	-	-	-	0,27
Amaliendorf-Aalfang	1	0,27	0,27	-	-	-	0,27

G Ä R T E N
in Hektar)

Tabelle 1

Bepflanzte Weingartenfläche nach dem Alter der Rebstöcke				Rebschulen	Bundesland Weinbaugebiet Politischer Bezirk Gemeinde
unter 3 Jahre	3 bis 9 Jahre	10 bis 29 Jahre	30 Jahre alt und älter		
45,56	159,11	527,19	143,27	-	Bruck an der Leitha
-	0,29	3,70	-	-	Au am Leithaberge
0,25	2,11	5,59	2,44	-	Bad Deutsch-Altenburg
0,91	2,76	10,21	5,96	-	Berg
1,26	6,77	25,28	9,97	-	Bruck an der Leitha
1,05	0,49	6,17	6,93	-	Enzersdorf an der Fischa
23,36	86,12	252,48	27,82	-	Göttlesbrunn-Arbesthal
-	-	0,73	0,62	-	Götzendorf an der Leitha
-	0,40	5,90	3,39	-	Hainburg a.d. Donau
-	1,25	4,10	0,50	-	Haslau-Maria Ellend
11,11	33,44	105,40	20,20	-	Höflein
-	-	-	0,96	-	Hof am Leithaberge
-	0,68	3,42	2,63	-	Hundsheim
-	0,11	2,37	1,61	-	Mannersdorf/Leithagebirge
1,63	5,39	15,61	7,08	-	Petronell-Carnuntum
-	2,06	25,48	31,40	-	Prellenkirchen
0,55	2,27	10,63	3,77	-	Rohrau
0,53	4,45	7,41	1,03	-	Scharndorf
0,11	0,41	5,34	4,50	-	Sommerein
4,79	9,35	35,21	9,73	-	Trautmannsdorf a.d.Leitha
-	0,75	2,17	2,76	-	Wolfsthal
123,19	234,02	1.075,86	526,99	0,94	Gänserndorf
9,73	10,98	85,15	75,31	-	Angern an der March
5,12	12,40	85,81	63,34	0,44	Auersthal
9,48	48,77	93,94	39,55	-	Bad Pirawarth
-	-	0,30	0,36	-	Deutsch-Wagram
-	-	1,05	0,70	-	Drösing
2,20	4,38	20,04	7,11	-	Dürnkrut
4,82	9,47	37,37	21,34	-	Ebenthal
-	-	-	0,95	-	Engelhartstetten
-	-	-	0,39	-	Gänserndorf
0,81	-	-	0,20	-	Groß-Enzersdorf
8,71	18,96	78,12	31,32	-	Groß-Schweinbarth
7,17	7,87	21,03	5,41	-	Hauskirchen
-	0,30	1,10	2,43	-	Hohenau an der March
21,29	30,49	157,44	58,28	-	Hohenruppersdorf
2,45	12,03	30,48	20,76	-	Jedenspeigen
-	-	0,93	0,38	-	Lasseo
-	-	-	1,00	-	Marchegg
8,69	6,51	105,02	47,60	0,50	Matzen-Raggendorf
3,75	3,25	19,65	14,76	-	Neusiedl an der Zaya
5,04	5,84	36,06	19,58	-	Palterndorf-Dobermannsdorf
2,52	4,96	19,15	9,09	-	Prottes
-	-	2,05	1,72	-	Ringelsdorf-Niederabsdorf
-	0,77	9,00	3,21	-	Schönkirchen-Reyersdorf
4,82	6,76	19,48	5,50	-	Spannberg
-	-	0,06	-	-	Strasshof an der Nordbahn
6,65	13,17	52,77	21,38	-	Sulz im Weinviertel
-	-	-	0,10	-	Untersiebenbrunn
4,82	9,80	25,26	8,93	-	Velm-Götzendorf
-	0,67	6,69	2,91	-	Weikendorf
15,12	26,65	167,92	63,38	-	Zistersdorf
-	-	-	0,27	-	Gmünd
-	-	-	0,27	-	Amaliendorf-Aalfang

**WEIN -
(Flächenangaben)**

Bundesland Weinbaugebiet Politischer Bezirk Gemeinde	Weingärten insgesamt		Weingartenfläche nach Ertragsfähigkeit				Bepflanzte Fläche insgesamt
			Ertragsfähig		Noch nicht ertragsfähig		
	Betriebe	Fläche	Weißwein	Rotwein	Weißwein	Rotwein	
Hollabrunn	1.429	6.904,95	4.614,39	2.075,76	185,15	18,26	6.893,56
Alberndorf im Pulkautal	42	222,56	124,93	89,97	6,97	0,69	222,56
Göllersdorf	35	41,03	33,36	7,25	0,33	0,10	41,03
Grabern	32	68,13	54,39	11,73	2,01	-	68,13
Guntersdorf	32	115,75	69,16	45,11	1,19	0,29	115,75
Hadres	98	786,73	440,60	309,19	19,65	7,10	776,54
Hardegg	19	42,99	32,34	10,02	0,63	-	42,99
Haugsdorf	83	406,34	147,97	245,04	11,37	1,96	406,34
Heldenberg	48	207,61	153,14	48,74	5,73	-	207,61
Hohenwarth-Mühlbach a.M.	65	328,43	249,54	58,43	20,46	-	328,43
Hollabrunn	83	128,72	98,57	26,04	4,00	0,10	128,72
Mailberg	47	278,37	198,07	67,40	11,60	1,30	278,37
Maissau	50	138,02	102,17	34,22	1,62	-	138,02
Nappersdorf-Kammersdorf	39	107,37	80,66	25,31	1,40	-	107,37
Pernersdorf	44	236,56	132,40	103,10	1,05	-	236,56
Pulkau	64	334,07	256,89	70,34	6,36	0,47	334,07
Ravelsbach	34	82,37	65,08	17,26	0,03	-	82,37
Retz	126	889,10	581,66	283,05	23,11	1,28	889,10
Retzbach	61	421,55	277,70	129,42	12,04	1,54	420,69
Schrattenthal	61	421,33	304,47	96,41	19,46	1,00	421,33
Seefeld-Kadolz	29	96,58	61,55	30,07	4,20	0,75	96,58
Sitzendorf an der Schmida	107	281,02	216,21	57,77	6,71	-	280,68
Wullersdorf	39	149,61	90,06	54,66	4,61	0,27	149,61
Zellerndorf	114	854,26	625,05	213,69	14,65	0,87	854,26
Ziersdorf	77	266,46	218,42	41,53	5,97	0,54	266,46
Horn	235	657,83	534,57	104,66	17,59	1,01	657,83
Burgschleinitz-Kühnring	12	22,30	17,14	4,41	0,74	-	22,30
Drosendorf-Zissersdorf	2	1,41	0,73	0,68	-	-	1,41
Eggenburg	28	57,45	45,05	10,72	1,55	0,12	57,45
Gars am Kamp	5	4,38	3,49	0,90	-	-	4,38
Horn	3	0,98	0,95	0,04	-	-	0,98
Japons	1	0,35	0,35	-	-	-	0,35
Meiseldorf	5	6,52	4,77	1,38	0,38	-	6,52
Röhrenbach	1	0,78	0,74	0,04	-	-	0,78
Röschitz	74	373,58	307,30	53,86	11,84	0,58	373,58
St. Bernhard-Frauenhofen	2	0,26	0,18	0,08	-	-	0,26
Sigmundsherberg	14	8,62	6,69	1,78	0,15	-	8,62
Weitersfeld	32	43,23	35,65	6,59	0,99	-	43,23
Straning-Grafenberg	56	137,96	111,55	24,17	1,94	0,31	137,96
Korneuburg	287	646,30	456,50	142,17	44,74	2,90	646,30
Bisamberg	15	26,29	20,74	5,26	0,29	-	26,29
Enzersfeld im Weinviertel	42	50,79	39,08	11,71	-	-	50,79
Ernstbrunn	2	2,03	1,56	0,48	-	-	2,03
Großmugl	9	5,02	3,38	1,26	0,39	-	5,02
Großrußbach	11	19,61	13,34	4,12	2,15	-	19,61
Hagenbrunn	22	109,16	81,13	22,68	5,35	-	109,16
Harmannsdorf	10	4,86	4,06	0,80	-	-	4,86
Hausleiten	27	20,56	14,34	5,00	1,04	0,18	20,56
Korneuburg	1	0,07	-	0,07	-	-	0,07
Langenzersdorf	13	13,98	11,93	2,06	-	-	13,98
Leitzersdorf	4	3,17	2,06	1,11	-	-	3,17
Leobendorf	24	32,57	20,75	5,68	5,62	0,52	32,57
Rußbach	41	171,80	118,29	41,54	10,46	1,52	171,80
Sierndorf	17	17,41	12,86	4,04	0,52	-	17,41

G Ä R T E N
in Hektar)

Tabelle 1

Bepflanzte Weingartenfläche nach dem Alter der Rebstöcke				Rebschulen	Bundesland Weinbaugebiet Politischer Bezirk Gemeinde
unter 3 Jahre	3 bis 9 Jahre	10 bis 29 Jahre	30 Jahre alt und älter		
203,41	678,05	3.314,61	2.697,49	11,39	Hollabrunn
7,66	24,31	114,43	76,16	-	Alberndorf im Pulkautal
0,43	5,55	16,66	18,39	-	Göllersdorf
2,01	6,14	33,30	26,68	-	Grabern
1,48	9,00	65,48	39,79	-	Guntersdorf
26,75	124,07	347,25	278,47	10,20	Hadres
0,63	3,56	14,78	24,03	-	Hardegg
13,33	50,10	225,68	117,23	-	Haugsdorf
5,73	16,27	112,47	73,14	-	Heldenberg
20,46	35,64	169,15	103,19	-	Hohenwarth-Mühlbach a.M.
4,10	3,21	52,59	68,81	-	Hollabrunn
12,89	34,04	126,04	105,39	-	Mailberg
1,62	10,56	72,82	53,02	-	Maissau
1,40	7,60	52,83	45,53	-	Nappersdorf-Kammersdorf
1,05	19,50	124,75	91,25	-	Pernersdorf
6,83	21,65	151,10	154,49	-	Pulkau
0,03	5,10	46,64	30,60	-	Ravelsbach
24,39	61,70	377,62	425,39	-	Retz
13,58	36,12	221,13	149,87	0,86	Retzbach
20,46	45,17	194,68	161,03	-	Schrattenthal
4,95	12,55	51,29	27,79	-	Seefeld-Kadolz
6,71	26,10	142,04	105,84	0,33	Sitzendorf an der Schmida
4,88	31,15	74,73	38,84	-	Wullersdorf
15,52	70,42	384,24	384,08	-	Zellerndorf
6,51	18,56	142,90	98,49	-	Ziersdorf
18,60	54,97	269,55	314,70	-	Horn
0,74	1,47	8,08	12,00	-	Burgschleinitz-Kühnring
-	-	0,68	0,73	-	Drosendorf-Zissersdorf
1,67	4,58	16,37	34,83	-	Eggenburg
-	0,70	0,49	3,20	-	Gars am Kamp
-	-	0,27	0,71	-	Horn
-	-	0,23	0,12	-	Japons
0,38	0,63	2,55	2,96	-	Meiseldorf
-	-	-	0,78	-	Röhrenbach
12,42	35,22	167,58	158,36	-	Röschitz
-	0,11	-	0,15	-	St. Bernhard-Frauenhofen
0,15	0,31	3,54	4,62	-	Sigmundsherberg
0,99	2,21	11,49	28,53	-	Weitersfeld
2,24	9,73	58,27	67,72	-	Straning-Grafenberg
47,63	106,64	318,28	173,75	-	Korneuburg
0,29	2,59	11,56	11,84	-	Bisamberg
-	7,34	18,15	25,31	-	Enzersfeld im Weinviertel
-	0,32	-	1,71	-	Ernstbrunn
0,39	0,23	2,05	2,36	-	Großmugl
2,15	2,29	9,40	5,78	-	Großrußbach
5,35	22,15	60,96	20,71	-	Hagenbrunn
-	-	1,38	3,48	-	Harmannsdorf
1,22	0,68	8,24	10,42	-	Hausleiten
-	-	0,07	-	-	Korneuburg
-	0,49	9,69	3,80	-	Langenzersdorf
-	0,25	1,34	1,58	-	Leitzersdorf
6,14	3,98	9,19	13,25	-	Leobendorf
11,97	35,01	95,28	29,53	-	Rußbach
0,52	1,09	11,90	3,91	-	Sierndorf

**WEIN -
(Flächenangaben)**

Bundesland Weinbaugebiet Politischer Bezirk Gemeinde	Weingärten insgesamt		Weingartenfläche nach Ertragsfähigkeit				Bepflanzte Fläche insgesamt
			Ertragsfähig		Noch nicht ertragsfähig		
	Betriebe	Fläche	Weißwein	Rotwein	Weißwein	Rotwein	
Stetteldorf am Wagram	30	41,11	31,21	9,00	0,74	0,16	41,11
Stetten	11	119,35	76,17	25,24	17,59	0,34	119,35
Stockerau	1	6,35	4,45	1,80	0,10	-	6,35
Niederhollabrunn	7	2,17	1,18	0,32	0,49	0,18	2,17
Krems(Land)	1.814	6.967,39	5.429,66	1.239,25	274,66	3,78	6.947,35
Aggsbach	2	1,34	1,17	0,13	0,05	-	1,34
Albrechtsberg/Gr.Krems	2	1,24	1,03	0,21	-	-	1,24
Bergern/Dunkelsteinerwald	17	27,12	21,58	4,18	1,36	-	27,12
Dürnstein	94	199,83	185,49	8,52	5,81	-	199,83
Grafenegg	146	612,11	457,65	125,24	29,11	-	612,00
Furth bei Göttweig	68	305,51	237,82	49,82	17,41	0,45	305,51
Gedersdorf	89	265,98	206,51	52,04	7,43	-	265,98
Gföhl	7	8,22	6,45	1,77	-	-	8,22
Hadersdorf-Kammern	47	109,27	88,25	14,65	6,38	-	109,27
Jaidhof	5	3,38	3,02	0,36	-	-	3,38
Langenlois	333	1.892,06	1.429,99	380,29	68,27	2,86	1.881,41
Lengenfeld	88	423,86	294,71	110,08	19,07	-	423,86
Lichtenau im Waldviertel	2	1,93	1,70	0,23	-	-	1,93
Maria Laach am Jauerling	1	0,54	0,38	0,16	-	-	0,54
Mautern an der Donau	43	157,13	138,23	12,84	6,06	-	157,13
Mühlendorf	17	21,36	18,15	2,99	0,21	-	21,36
Paudorf	61	336,20	240,54	55,63	36,43	0,22	332,81
Rohrendorf bei Krems	84	325,15	228,92	82,63	7,71	-	319,26
Rossatz-Arnsdorf	75	209,64	184,67	17,47	7,51	-	209,64
St. Leonhard am Hornerw	2	0,47	0,44	0,02	-	-	0,47
Senftenberg	69	216,61	177,79	35,24	3,57	-	216,61
Spitz	105	278,27	242,42	21,69	14,00	0,15	278,27
Straß im Straßertale	114	516,78	407,48	95,35	13,95	-	516,78
Stratzing	51	150,70	115,79	30,57	4,33	-	150,70
Weinzierl am Walde	6	1,85	1,80	0,05	-	-	1,85
Weißkirchen i.d.Wachau	149	449,34	381,65	48,96	18,63	0,10	449,34
Schönberg am Kamp	95	363,61	288,60	70,09	4,92	-	363,61
Droß	42	87,92	67,44	18,04	2,45	-	87,92
Lilienfeld	2	0,80	0,73	0,07	-	-	0,80
Ramsau	1	0,47	0,47	-	-	-	0,47
Türnitz	1	0,33	0,26	0,07	-	-	0,33
Melk	9	4,67	3,52	1,14	-	-	4,67
Melk	1	1,18	1,18	-	-	-	1,18
Schönbühel-Aggsbach	4	2,22	1,50	0,72	-	-	2,22
Weiten	1	0,10	0,10	-	-	-	0,10
Texingtal	1	0,27	0,27	-	-	-	0,27
Emmersdorf an der Donau	2	0,90	0,47	0,42	-	-	0,90
Mistelbach	1.211	3.757,09	2.840,49	653,32	237,95	9,52	3.741,28
Altlichtenwarth	28	64,43	49,11	13,04	2,28	-	64,43
Asparn an der Zaya	8	10,51	8,78	1,72	-	-	10,51
Bernhardsthal	31	31,75	21,83	7,52	2,26	0,14	31,75
Bockfließ	24	48,23	33,87	11,70	2,47	0,18	48,23
Drasenhofen	26	75,61	50,34	16,67	8,60	-	75,61
Falkenstein	31	187,51	147,00	27,83	11,02	1,66	187,51
Fallbach	8	3,54	3,17	0,37	-	-	3,54
Gaubitsch	6	2,23	1,96	0,28	-	-	2,23

G Ä R T E N
in Hektar)

Tabelle 1

Bepflanzte Weingartenfläche nach dem Alter der Rebstöcke				Rebschulen	Bundesland Weinbaugebiet Politischer Bezirk Gemeinde
unter 3 Jahre	3 bis 9 Jahre	10 bis 29 Jahre	30 Jahre alt und älter		
0,90	4,41	20,26	15,54	-	Stetteldorf am Wagram
17,94	24,35	53,91	23,15	-	Stetten
0,10	1,18	4,48	0,59	-	Stockerau
0,67	0,30	0,41	0,79	-	Niederhollabrunn
278,44	776,33	2.842,58	3.050,00	20,04	Krems(Land)
0,05	-	1,29	-	-	Aggsbach
-	-	0,22	1,02	-	Albrechtsberg/Gr.Krems
1,36	5,36	6,26	14,13	-	Bergern/Dunkelsteinerwald
5,81	21,63	50,56	121,83	-	Dürnstein
29,11	68,34	257,71	256,84	0,12	Grafenegg
17,87	39,12	126,18	122,35	-	Furth bei Göttweig
7,43	28,03	125,80	104,72	-	Gedersdorf
-	0,74	3,42	4,06	-	Gföhl
6,38	14,46	54,05	34,39	-	Hadersdorf-Kammern
-	-	0,85	2,53	-	Jaidhof
71,13	196,36	818,20	795,72	10,65	Langenlois
19,07	61,76	185,50	157,53	-	Lengenfeld
-	-	0,26	1,67	-	Lichtenau im Waldviertel
-	-	-	0,54	-	Maria Laach am Jauerling
6,06	21,46	56,96	72,64	-	Mautern an der Donau
0,21	2,42	4,38	14,36	-	Mühldorf
36,64	52,05	133,57	110,55	3,39	Paudorf
7,71	27,67	151,77	132,11	5,89	Rohrendorf bei Krems
7,51	28,23	73,49	100,42	-	Rossatz-Arnsdorf
-	-	-	0,47	-	St. Leonhard am Hornerw
3,57	20,95	90,67	101,42	-	Senftenberg
14,15	40,05	81,87	142,19	-	Spitz
13,95	59,16	262,01	181,66	-	Straß im Straßertale
4,33	11,72	57,65	76,98	-	Stratzing
-	-	0,26	1,59	-	Weinzierl am Walde
18,73	45,42	125,34	259,85	-	Weißkirchen i.d.Wachau
4,92	23,95	134,65	200,09	-	Schönberg am Kamp
2,45	7,45	39,67	38,36	-	Droß
-	-	0,49	0,31	-	Lilienfeld
-	-	0,16	0,31	-	Ramsau
-	-	0,33	-	-	Türnitz
-	-	0,84	3,83	-	Melk
-	-	0,09	1,09	-	Melk
-	-	0,23	1,99	-	Schönbühel-Aggsbach
-	-	0,10	-	-	Weiten
-	-	-	0,27	-	Texingtal
-	-	0,42	0,47	-	Emmersdorf an der Donau
247,47	495,24	2.147,95	850,62	15,82	Mistelbach
2,28	5,71	40,67	15,76	-	Altlichtenwarth
-	0,06	7,44	3,00	-	Asparn an der Zaya
2,41	3,25	20,48	5,62	-	Bernhardtsthal
2,66	1,81	21,20	22,56	-	Bockfließ
8,60	9,59	41,46	15,97	-	Drasenhofen
12,68	38,31	87,76	48,76	-	Falkenstein
-	0,59	0,88	2,07	-	Fallbach
-	-	0,57	1,66	-	Gaubitsch

**WEIN -
(Flächenangaben)**

Bundesland Weinbaugebiet Politischer Bezirk Gemeinde	Weingärten insgesamt		Weingartenfläche nach Ertragsfähigkeit				Bepflanzte Fläche insgesamt
			Ertragsfähig		Noch nicht ertragsfähig		
	Betriebe	Fläche	Weißwein	Rotwein	Weißwein	Rotwein	
Gaweinstal	38	142,66	107,22	28,55	6,43	0,46	142,66
Gnadendorf	5	0,92	0,79	0,13	-	-	0,92
Großbebersdorf	46	81,40	59,83	17,89	3,57	0,11	81,40
Großengersdorf	38	72,40	53,21	14,64	3,94	0,61	72,40
Großharras	58	42,95	30,19	12,69	0,07	-	42,95
Großkrut	49	134,10	108,36	19,85	5,89	-	134,10
Hausbrunn	10	4,65	3,78	0,24	0,62	-	4,65
Herrnbaumgarten	51	521,13	383,44	87,93	48,90	0,41	520,68
Hochleithen	18	58,11	42,27	13,44	2,40	-	58,11
Kreuttal	18	34,54	27,82	5,79	0,93	-	34,54
Kreuzstetten	16	19,64	14,55	5,09	-	-	19,64
Laa an der Thaya	15	6,29	5,06	1,23	-	-	6,29
Ladendorf	5	6,50	5,82	0,52	0,16	-	6,50
Mistelbach	67	171,04	131,86	26,38	12,28	0,52	171,04
Neudorf bei Staats	12	17,31	11,16	6,15	-	-	17,31
Niederleis	4	2,45	2,15	0,30	-	-	2,45
Pillichsdorf	33	49,61	36,04	10,43	2,98	-	49,46
Poysdorf	226	1.184,44	992,40	96,89	78,24	1,97	1.169,49
Schrattenberg	49	415,95	241,20	150,32	21,43	2,72	415,68
Staatz	38	26,53	19,63	4,06	2,84	-	26,53
Stronsdorf	37	13,97	12,36	1,32	0,22	0,06	13,97
Ulrichskirchen-Schleinb	17	11,75	8,72	2,68	0,35	-	11,75
Unterstinkenbrunn	12	5,86	4,88	0,98	-	-	5,86
Wildendürnbach	96	46,94	38,76	6,86	1,14	0,19	46,94
Wilfersdorf	32	78,00	52,73	19,54	5,73	-	78,00
Wolkersdorf i.Weinviertel	49	177,58	125,31	38,96	12,83	0,48	177,58
Ottenthal	10	6,56	4,87	1,35	0,34	-	6,56
Mödling	207	561,67	406,46	130,01	22,58	2,63	561,67
Achau	1	2,77	2,24	0,54	-	-	2,77
Biedermannsdorf	2	4,82	3,34	1,48	-	-	4,82
Brunn am Gebirge	11	30,61	21,76	8,85	-	-	30,61
Gießhübl	4	9,32	6,21	3,11	-	-	9,32
Gumpoldskirchen	69	198,19	146,47	41,28	9,72	0,73	198,19
Guntramsdorf	31	102,60	67,26	29,51	4,95	0,87	102,60
Hennersdorf	1	4,46	3,18	1,28	-	-	4,46
Maria Enzersdorf	8	16,22	12,43	3,48	0,31	-	16,22
Mödling	17	31,99	25,30	3,76	2,24	0,69	31,99
Münchendorf	5	14,88	9,31	5,37	0,20	-	14,88
Perchtoldsdorf	51	133,87	102,01	28,70	2,99	0,17	133,87
Vösendorf	3	1,52	1,32	0,20	-	-	1,52
Wiener Neudorf	4	10,42	5,64	2,45	2,17	0,16	10,42
Neunkirchen	5	1,93	0,74	1,12	0,07	-	1,93
Breitenau	1	0,10	-	0,10	-	-	0,10
St. Egidien am Steinfeld	2	0,95	0,39	0,56	-	-	0,95
Willendorf	1	0,81	0,35	0,46	-	-	0,81
Würflach	1	0,07	-	-	0,07	-	0,07
St.Pölten(Land)	389	772,24	572,01	132,03	61,17	1,14	766,35
Asperhofen	3	0,86	0,74	0,12	-	-	0,86
Böheimkirchen	7	1,79	1,46	0,33	-	-	1,79
Hofstetten-Grünau	1	0,08	0,08	-	-	-	0,08
Herzogenburg	50	43,66	32,09	7,38	4,10	0,09	43,66
Inzersdorf-Getzersdorf	34	94,49	73,79	17,54	2,87	0,29	94,49
Kapelln	17	7,87	6,47	1,41	-	-	7,87

G Ä R T E N
in Hektar)

Tabelle 1

Bepflanzte Weingartenfläche nach dem Alter der Rebstöcke				Rebschulen	Bundesland Weinbaugebiet Politischer Bezirk Gemeinde
unter 3 Jahre	3 bis 9 Jahre	10 bis 29 Jahre	30 Jahre alt und älter		
6,89	20,78	64,86	50,13	-	Gaweinstal
-	-	0,28	0,65	-	Gnadendorf
3,68	12,27	35,78	29,66	-	Großebersdorf
4,55	5,90	28,90	33,05	-	Großengersdorf
0,07	4,79	17,58	20,51	-	Großharras
5,89	15,25	77,07	35,89	-	Großkrut
0,62	0,57	2,12	1,33	-	Hausbrunn
49,31	92,64	337,54	41,20	0,44	Herrnbaumgarten
2,40	8,20	37,14	10,37	-	Hochleithen
0,93	1,58	15,91	16,12	-	Kreuttal
-	1,01	15,11	3,53	-	Kreuzstetten
-	0,35	2,76	3,19	-	Laa an der Thaya
0,16	-	1,76	4,58	-	Ladendorf
12,80	22,74	99,21	36,29	-	Mistelbach
-	1,09	10,71	5,51	-	Neudorf bei Staats
-	-	1,12	1,33	-	Niederleis
2,98	6,34	17,07	23,06	0,15	Pillichsdorf
80,21	133,93	689,63	265,72	14,95	Poysdorf
24,15	69,53	288,29	33,70	0,28	Schrattenberg
2,84	1,00	13,61	9,08	-	Staatz
0,28	0,36	3,30	10,03	-	Stronsdorf
0,35	0,78	5,70	4,93	-	Ulrichskirchen-Schleinb
-	0,79	1,98	3,09	-	Unterstinkenbrunn
1,32	2,98	17,01	25,63	-	Wildendürnbach
5,73	10,33	52,22	9,71	-	Wilfersdorf
13,31	22,38	87,31	54,58	-	Wolkersdorf i.Weinviertel
0,34	0,34	3,52	2,36	-	Ottenthal
25,21	60,62	261,61	214,24	-	Mödling
-	-	0,12	2,65	-	Achau
-	0,78	1,48	2,55	-	Biedermannsdorf
-	1,88	14,00	14,72	-	Brunn am Gebirge
-	0,40	5,57	3,35	-	Gießhübl
10,45	23,70	95,79	68,25	-	Gumpoldskirchen
5,82	15,49	52,92	28,37	-	Guntramsdorf
-	-	2,26	2,20	-	Hennersdorf
0,31	0,33	7,09	8,49	-	Maria Enzersdorf
2,93	1,01	11,60	16,45	-	Mödling
0,20	1,44	6,51	6,73	-	Münchendorf
3,16	13,80	60,00	56,90	-	Perchtoldsdorf
-	0,47	-	1,05	-	Vösendorf
2,33	1,32	4,25	2,52	-	Wiener Neudorf
0,07	0,69	0,39	0,78	-	Neunkirchen
-	0,10	-	-	-	Breitenau
-	0,10	0,39	0,46	-	St. Egyden am Steinfeld
-	0,49	-	0,33	-	Willendorf
0,07	-	-	-	-	Würflach
62,31	116,65	272,35	315,04	5,89	St.Pölten(Land)
-	0,14	-	0,73	-	Asperhofen
-	-	1,02	0,77	-	Böheimkirchen
-	-	-	0,08	-	Hofstetten-Grünau
4,18	6,20	12,22	21,05	-	Herzogenburg
3,16	8,74	35,09	47,50	-	Inzersdorf-Getzersdorf
-	0,50	3,06	4,32	-	Kapelln

**WEIN -
(Flächenangaben)**

Bundesland Weinbaugebiet Politischer Bezirk Gemeinde	Weingärten insgesamt		Weingartenfläche nach Ertragsfähigkeit				Bepflanzte Fläche insgesamt
			Ertragsfähig		Noch nicht ertragsfähig		
	Betriebe	Fläche	Weißwein	Rotwein	Weißwein	Rotwein	
Karlstetten	4	1,04	1,04	-	-	-	1,04
Kirchstetten	1	0,18	0,17	0,01	-	-	0,18
Neulengbach	2	1,15	0,74	0,41	-	-	1,15
Nußdorf ob der Traisen	66	238,46	178,77	34,18	25,18	0,33	238,46
Ober-Grafendorf	1	0,18	0,18	-	-	-	0,18
Obritzberg-Rust	35	23,04	16,70	4,91	1,40	0,03	23,04
Pyhra	1	0,08	0,07	0,01	-	-	0,08
Statzendorf	22	38,15	28,54	6,62	2,99	-	38,15
Traismauer	98	243,39	171,80	45,39	20,16	0,16	237,51
Perschling	11	8,40	7,27	1,02	0,12	-	8,40
Wölbling	36	69,41	52,10	12,69	4,36	0,25	69,41
Scheibbs	2	0,55	0,48	0,08	-	-	0,55
Wieselburg	1	0,10	0,10	-	-	-	0,10
Wieselburg-Land	1	0,45	0,38	0,08	-	-	0,45
Tulln	893	2.585,86	1.927,11	557,81	93,50	5,55	2.583,98
Absdorf	25	24,73	20,55	4,18	-	-	24,73
Atzenbrugg	57	37,49	29,50	7,21	0,74	0,04	37,49
Fels am Wagram	120	545,94	394,90	121,43	26,98	1,89	545,19
Grafenwörth	110	384,52	291,09	83,41	8,75	1,26	384,52
Großriedenthal	103	559,83	412,90	123,81	22,63	0,11	559,44
Großweikersdorf	71	257,26	188,85	53,89	13,06	1,46	257,26
Judenau-Baumgarten	19	10,24	7,72	2,52	-	-	10,24
Kirchberg am Wagram	149	451,59	338,24	98,80	13,50	0,29	450,83
Königsbrunn am Wagram	39	160,50	125,01	30,39	4,66	0,44	160,50
Königstetten	10	20,30	14,23	5,46	0,61	-	20,30
Langenrohr	13	12,48	9,91	2,13	0,44	-	12,48
Michelhausen	28	16,33	13,61	2,49	0,22	-	16,33
Sieghartskirchen	18	10,33	7,87	2,38	0,08	-	10,33
Sitzenberg-Reidling	49	41,91	33,03	8,31	0,56	-	41,91
Tulbing	16	15,42	9,84	5,21	0,38	-	15,42
Tulln an der Donau	11	8,41	6,84	1,32	0,25	-	8,41
Würmla	10	7,37	6,08	0,76	0,53	-	7,37
Zeiselmauer-Wolfpassing	3	1,37	0,89	0,48	-	-	1,37
Zwentendorf an der Donau	40	19,42	15,68	3,56	0,11	0,07	19,42
St. Andrä-Wördern	2	0,43	0,36	0,08	-	-	0,43
Waidhofen an der Thaya	1	1,82	1,32	0,50	-	-	1,82
Raabs an der Thaya	1	1,82	1,32	0,50	-	-	1,82
Wiener Neustadt(Land)	84	82,63	39,04	42,63	0,62	0,33	82,63
Bad Fischau-Brunn	14	16,65	7,84	8,36	0,32	0,13	16,65
Eggendorf	2	2,74	0,51	2,23	-	-	2,74
Felixdorf	1	1,45	0,84	0,61	-	-	1,45
Hohe Wand	2	0,46	0,25	0,21	-	-	0,46
Katzelsdorf	8	8,82	4,58	4,24	-	-	8,82
Lanzenkirchen	2	1,52	1,12	0,41	-	-	1,52
Lichtenwörth	7	6,92	3,03	3,89	-	-	6,92
Markt Piesting	2	0,23	0,06	0,17	-	-	0,23
Matzendorf-Hölles	15	20,49	10,51	9,82	0,17	-	20,49
Sollenau	11	14,29	7,05	7,24	-	-	14,29
Weikersdorf am Steinfeld	13	4,84	1,27	3,57	-	-	4,84
Winzendorf-Muthmannsdorf	3	1,86	0,59	0,95	0,13	0,20	1,86
Wöllersdorf-Steinbrückl	3	1,26	0,62	0,64	-	-	1,26

G Ä R T E N
in Hektar)

Tabelle 1

Bepflanzte Weingartenfläche nach dem Alter der Rebstöcke				Rebschulen	Bundesland Weinbaugebiet Politischer Bezirk Gemeinde
unter 3 Jahre	3 bis 9 Jahre	10 bis 29 Jahre	30 Jahre alt und älter		
-	-	0,34	0,70	-	Karlstetten
-	-	-	0,18	-	Kirchstetten
-	-	-	1,15	-	Neulengbach
25,51	43,58	71,59	97,77	-	Nußdorf ob der Traisen
-	-	0,18	-	-	Ober-Grafendorf
1,43	2,07	6,40	13,14	-	Obritzberg-Rust
-	0,08	-	-	-	Pyhra
2,99	4,40	16,61	14,15	-	Statzendorf
20,32	38,92	93,37	84,90	5,89	Trismauer
0,12	1,34	2,62	4,33	-	Perschling
4,61	10,68	29,84	24,28	-	Wölbling
-	-	-	0,55	-	Scheibbs
-	-	-	0,10	-	Wieselburg
-	-	-	0,45	-	Wieselburg-Land
99,06	301,87	1.079,37	1.103,68	1,89	Tulln
-	0,75	11,71	12,27	-	Absdorf
0,78	2,58	7,26	26,88	-	Atzenbrugg
28,86	67,74	227,64	220,95	0,75	Fels am Wagram
10,02	44,26	171,39	158,86	-	Grafenwörth
22,73	68,03	246,29	222,39	0,38	Großriedenthal
14,52	34,41	114,84	93,49	-	Großweikersdorf
-	1,87	3,33	5,05	-	Judenau-Baumgarten
13,79	47,40	171,73	217,92	0,75	Kirchberg am Wagram
5,10	18,65	73,12	63,63	-	Königsbrunn am Wagram
0,61	3,41	8,66	7,62	-	Königstetten
0,44	3,30	3,05	5,69	-	Langenrohr
0,22	1,16	4,78	10,17	-	Michelhausen
0,08	0,45	5,20	4,60	-	Sieghartskirchen
0,56	4,71	12,22	24,41	-	Sitzenberg-Reidling
0,38	0,20	5,24	9,60	-	Tulbing
0,25	0,13	3,01	5,02	-	Tulln an der Donau
0,53	1,49	2,11	3,24	-	Würmla
-	-	0,84	0,53	-	Zeiselmauer-Wolfpassing
0,18	1,35	6,68	11,20	-	Zwentendorf an der Donau
-	-	0,27	0,16	-	St. Andrä-Wördern
-	0,24	0,55	1,03	-	Waidhofen an der Thaya
-	0,24	0,55	1,03	-	Raabs an der Thaya
0,95	9,56	28,48	43,64	-	Wiener Neustadt(Land)
0,45	2,33	4,55	9,32	-	Bad Fischau-Brunn
-	-	0,30	2,44	-	Eggendorf
-	-	0,36	1,09	-	Felixdorf
-	-	0,08	0,38	-	Hohe Wand
-	0,44	4,12	4,26	-	Katzelsdorf
-	0,46	0,29	0,78	-	Lanzenkirchen
-	0,10	4,25	2,57	-	Lichtenwörth
-	0,03	-	0,20	-	Markt Piesting
0,17	2,83	5,88	11,61	-	Matzendorf-Hölles
-	1,80	7,29	5,20	-	Sollenau
-	0,15	0,74	3,95	-	Weikersdorf am Steinfeld
0,33	0,33	0,14	1,06	-	Winzendorf-Muthmannsdorf
-	-	0,48	0,78	-	Wöllersdorf-Steinbrückl

**WEIN -
(Flächenangaben)**

Bundesland Weinbaugebiet Politischer Bezirk Gemeinde	Weingärten insgesamt		Weingartenfläche nach Ertragsfähigkeit				Bepflanzte Fläche insgesamt
			Ertragsfähig		Noch nicht ertragsfähig		
	Betriebe	Fläche	Weißwein	Rotwein	Weißwein	Rotwein	
Zillingdorf	1	1,08	0,77	0,31	-	-	1,08
Wien-Umgebung	81	168,74	127,75	30,16	9,14	1,70	168,74
Ebergassing	12	6,67	4,91	1,76	-	-	6,67
Fischamend	2	3,22	2,14	1,08	-	-	3,22
Gerasdorf bei Wien	1	1,06	0,85	0,15	0,06	-	1,06
Gramatneusiedl	2	6,77	3,87	2,20	0,36	0,34	6,77
Klein-Neusiedl	1	0,21	0,09	0,12	-	-	0,21
Klosterneuburg	51	136,13	106,18	20,31	8,28	1,36	136,13
Purkersdorf	2	0,63	0,44	0,12	0,07	-	0,63
Rauchenwarth	3	11,22	7,12	3,73	0,37	-	11,22
Schwadorf	7	2,82	2,14	0,68	-	-	2,82
Zwettl	9	18,14	12,31	5,69	0,14	-	18,14
Allentsteig	1	1,12	1,02	0,10	-	-	1,12
Göpfritz an der Wild	1	0,48	0,30	0,18	-	-	0,48
Kottes-Purk	4	2,61	2,06	0,42	0,14	-	2,61
Sallingberg	1	0,13	0,13	-	-	-	0,13
Schweiggers	1	13,62	8,62	5,00	-	-	13,62
Zwettl-Niederösterreich	1	0,19	0,19	-	-	-	0,19
Steiermark	2.085	4.329,99	3.166,18	970,98	171,19	15,44	4.323,79
Weinbaugebiete							
Südsteiermark	623	2.162,84	1.778,34	287,06	91,92	4,46	2.161,78
Weststeiermark	261	538,42	151,30	364,81	14,43	7,88	538,42
Vulkanland Steiermark ohne Weinbaugebiet	1.199 2	1.628,45 0,28	1.236,26 0,28	319,12 -	64,84 -	3,10 -	1.623,32 0,28
Graz(Stadt)	10	11,13	5,84	2,80	2,32	0,17	11,13
Graz	10	11,13	5,84	2,80	2,32	0,17	11,13
Deutschlandsberg	213	451,05	106,14	331,06	6,75	7,10	451,05
Frauental an der Laßnitz	3	2,64	0,45	0,76	1,29	0,14	2,64
Pöfing-Brunn	3	16,54	5,71	10,83	-	-	16,54
Preding	1	0,86	0,42	0,45	-	-	0,86
St.Josef(Weststeiermark)	2	2,54	1,23	1,16	-	0,15	2,54
St.Peter im Sulmtal	3	6,15	2,31	3,44	-	0,40	6,15
Wettmannstätten	1	0,30	-	0,30	-	-	0,30
Deutschlandsberg	45	74,95	15,24	58,22	0,13	1,36	74,95
Eibiswald	15	23,27	7,04	15,70	0,30	0,23	23,27
Groß St.Florian	7	28,69	14,73	13,33	0,63	-	28,69
St.Martin im Sulmtal	15	40,77	5,02	34,89	0,40	0,46	40,77
St.Stefan ob Stainz	56	152,37	29,14	117,89	2,61	2,72	152,37
Schwanberg	21	23,40	5,47	16,80	0,43	0,70	23,40
Stainz	14	12,36	1,54	10,27	0,19	0,35	12,36
Wies	27	66,20	17,84	47,01	0,77	0,59	66,20
Graz-Umgebung	29	69,57	40,65	26,54	2,21	0,18	69,57
Hausmannstätten	2	0,39	0,39	-	-	-	0,39
Kainbach bei Graz	1	0,55	0,23	0,32	-	-	0,55
Kalsdorf bei Graz	1	0,46	0,34	0,12	-	-	0,46
St.Bartholomä	4	8,43	5,98	2,12	0,33	-	8,43

G Ä R T E N
in Hektar)

Tabelle 1

Bepflanzte Weingartenfläche nach dem Alter der Rebstöcke				Rebschulen	Bundesland Weinbaugebiet Politischer Bezirk Gemeinde
unter 3 Jahre	3 bis 9 Jahre	10 bis 29 Jahre	30 Jahre alt und älter		
-	1,08	-	-	-	Zillingdorf
10,84	11,60	64,17	82,14	-	Wien-Umgebung
-	0,04	2,51	4,12	-	Ebergassing
-	-	-	3,22	-	Fischamend
0,06	0,15	0,74	0,11	-	Gerasdorf bei Wien
0,70	0,58	5,08	0,41	-	Gramatneusiedl
-	-	0,21	-	-	Klein-Neusiedl
9,64	9,23	48,62	68,64	-	Klosterneuburg
0,07	-	0,17	0,39	-	Purkersdorf
0,37	1,59	6,63	2,63	-	Rauchenwarth
-	-	0,21	2,61	-	Schwadorf
0,14	0,68	10,01	7,31	-	Zwettl
-	-	-	1,12	-	Allentsteig
-	-	0,18	0,30	-	Göpfritz an der Wild
0,14	0,56	0,49	1,43	-	Kottes-Purk
-	0,13	-	-	-	Sallingberg
-	-	9,34	4,27	-	Schweiggers
-	-	-	0,19	-	Zwettl-Niederösterreich
186,63	1.073,42	2.207,87	855,88	6,20	Steiermark
					Weinbaugebiete
96,38	594,20	1.077,29	393,91	1,07	Südsteiermark
22,31	107,06	303,57	105,48	-	Weststeiermark
67,94	372,03	826,87	356,48	5,13	Vulkanland Steiermark ohne Weinbaugebiet
-	0,13	0,14	-	-	
2,49	2,47	5,30	0,87	-	Graz(Stadt)
2,49	2,47	5,30	0,87	-	Graz
13,85	88,80	253,99	94,41	-	Deutschlandsberg
1,43	0,29	0,92	-	-	Frauental an der Laßnitz
-	7,31	9,09	0,14	-	Pölfing-Brunn
-	0,15	0,47	0,25	-	Preding
0,15	0,15	2,24	-	-	St.Josef(Weststeiermark)
0,40	0,74	5,01	-	-	St.Peter im Sulmtal
-	-	-	0,30	-	Wettmannstätten
1,49	7,97	40,63	24,86	-	Deutschlandsberg
0,52	4,31	14,57	3,87	-	Eibiswald
0,63	5,95	17,82	4,28	-	Groß St.Florian
0,87	4,48	31,08	4,35	-	St.Martin im Sulmtal
5,33	35,38	72,29	39,36	-	St.Stefan ob Stainz
1,13	7,18	13,60	1,49	-	Schwanberg
0,54	-	6,49	5,33	-	Stainz
1,35	14,89	39,79	10,17	-	Wies
2,39	11,93	36,75	18,51	-	Graz-Umgebung
-	0,09	-	0,30	-	Hausmannstätten
-	-	0,55	-	-	Kainbach bei Graz
-	-	0,13	0,33	-	Kalsdorf bei Graz
0,33	1,40	5,26	1,44	-	St.Bartholomä

**WEIN -
(Flächenangaben)**

Bundesland Weinbaugebiet Politischer Bezirk Gemeinde	Weingärten insgesamt		Weingartenfläche nach Ertragsfähigkeit				Bepflanzte Fläche insgesamt
			Ertragsfähig		Noch nicht ertragsfähig		
	Betriebe	Fläche	Weißwein	Rotwein	Weißwein	Rotwein	
Vasoldsberg	1	0,44	0,27	0,18	-	-	0,44
Wundschuh	1	0,75	0,49	0,26	-	-	0,75
Dobl-Zwaring	1	23,79	13,43	8,77	1,59	-	23,79
Eggersdorf bei Graz	2	1,71	0,92	0,61	-	0,18	1,71
Fernitz-Mellach	1	0,23	0,15	0,08	-	-	0,23
Frohnleiten	1	0,21	0,21	-	-	-	0,21
Gratwein-Straßengel	1	0,57	0,35	0,22	-	-	0,57
Hitzendorf	6	6,91	3,86	3,05	-	-	6,91
Nestelbach bei Graz	1	2,08	1,23	0,85	-	-	2,08
Raaba-Grambach	1	0,31	0,27	0,04	-	-	0,31
St.Marein bei Graz	2	20,65	11,01	9,35	0,29	-	20,65
Seiersberg-Pirka	3	2,09	1,53	0,56	-	-	2,09
Leibnitz	677	2.376,07	1.968,11	307,28	95,15	4,46	2.375,00
Arnfels	3	6,00	4,94	1,07	-	-	6,00
Empersdorf	1	0,23	0,23	-	-	-	0,23
Gabersdorf	6	16,91	15,93	0,98	-	-	16,91
Großklein	36	72,24	56,72	13,94	1,50	0,08	72,24
Heimschuh	14	54,30	45,06	6,61	2,39	0,24	54,30
Kitzeck im Sausal	52	153,48	125,31	19,94	8,24	-	153,48
Lang	6	3,81	2,70	1,11	-	-	3,81
Lebring-St.Margarethen	2	5,05	4,27	0,78	-	-	5,05
Oberhaag	7	17,61	11,25	5,26	0,53	0,57	17,61
Ragnitz	1	1,06	1,06	-	-	-	1,06
St.Andrä-Höch	18	41,43	32,06	4,94	4,37	0,05	41,43
St.Johann im Saggautal	25	30,41	24,86	4,42	1,13	-	30,41
St.Nikolai im Sausal	30	53,17	45,41	7,05	0,46	0,25	53,17
Tillmitsch	1	10,45	5,92	1,82	2,72	-	10,45
Wagna	3	5,00	3,00	0,14	1,87	-	5,00
Ehrenhausen an der Weinst	42	292,86	243,42	33,74	15,70	-	292,86
Gamlitz	133	585,76	492,09	72,98	18,35	1,48	584,91
Gleinstätten	19	24,32	16,28	7,84	0,15	0,04	24,32
Leibnitz	29	81,70	68,34	11,35	2,01	-	81,70
Leutschach an der Weinst	199	713,26	586,69	92,12	32,50	1,74	713,05
Sankt Veit in der Südstei	19	61,54	52,83	7,11	1,61	-	61,54
Schwarzautal	3	2,00	1,50	0,50	-	-	2,00
Straß in Steiermark	24	131,48	118,22	11,63	1,63	-	131,48
Wildon	4	11,97	10,05	1,93	-	-	11,97
Leoben	1	0,14	0,14	-	-	-	0,14
Trofaiach	1	0,14	0,14	-	-	-	0,14
Voitsberg	26	39,94	16,99	18,90	3,44	0,61	39,94
Krottendorf-Gaisfeld	5	12,32	5,24	5,26	1,54	0,28	12,32
Ligist	8	8,32	2,78	5,02	0,19	0,33	8,32
Mooskirchen	7	14,97	6,60	6,66	1,71	-	14,97
St.Martin a.Wöllmißberg	2	0,61	0,58	0,03	-	-	0,61
Voitsberg	2	0,72	-	0,72	-	-	0,72
Söding-Sankt Johann	2	3,01	1,80	1,21	-	-	3,01
Weiz	87	164,52	127,67	26,39	9,51	0,95	164,52
Albersdorf-Prebuch	3	2,21	1,63	0,58	-	-	2,21
Markt Hartmannsdorf	6	17,80	12,18	4,44	0,91	0,26	17,80
Hofstätten an der Raab	1	0,87	0,87	-	-	-	0,87
Mitterdorf an der Raab	2	9,79	8,88	0,91	-	-	9,79

G Ä R T E N
in Hektar)

Tabelle 1

Bepflanzte Weingartenfläche nach dem Alter der Rebstöcke				Rebschulen	Bundesland Weinbaugebiet Politischer Bezirk Gemeinde
unter 3 Jahre	3 bis 9 Jahre	10 bis 29 Jahre	30 Jahre alt und älter		
-	-	0,44	-	-	Vasoldsberg
-	-	0,63	0,12	-	Wundschuh
1,59	5,98	12,39	3,84	-	Dobl-Zwaring
0,18	-	1,53	-	-	Eggersdorf bei Graz
-	-	-	0,23	-	Fernitz-Mellach
-	0,21	-	-	-	Frohnleiten
-	-	0,57	-	-	Gratwein-Straßengel
-	2,20	4,58	0,12	-	Hitzendorf
-	0,52	1,56	-	-	Nestelbach bei Graz
-	-	0,31	-	-	Raaba-Grambach
0,29	1,53	8,50	10,32	-	St.Marein bei Graz
-	-	0,28	1,81	-	Seiersberg-Pirka
99,61	644,20	1.197,87	433,32	1,07	Leibnitz
-	0,98	4,45	0,58	-	Arnfels
-	-	0,23	-	-	Empersdorf
-	6,03	8,03	2,85	-	Gabersdorf
1,58	9,67	44,86	16,14	-	Großklein
2,64	23,68	22,76	5,23	-	Heimschuh
8,24	45,43	71,05	28,77	-	Kitzeck im Sausal
-	-	3,68	0,14	-	Lang
-	0,44	4,61	-	-	Lebring-St.Margarethen
1,09	4,38	11,48	0,66	-	Oberhaag
-	0,60	0,27	0,19	-	Ragnitz
4,42	10,05	18,09	8,86	-	St.Andrä-Höch
1,13	9,45	12,78	7,05	-	St.Johann im Saggautal
0,71	13,02	25,10	14,35	-	St.Nikolai im Sausal
2,72	2,52	5,21	-	-	Tillmitsch
1,87	0,30	2,28	0,56	-	Wagna
15,70	103,95	126,40	46,81	-	Ehrenhausen an der Weinst
19,83	152,84	287,88	124,36	0,85	Gamlitz
0,19	7,62	10,28	6,22	-	Gleinstätten
2,01	22,11	42,29	15,29	-	Leibnitz
34,24	181,82	380,85	116,14	0,21	Leutschach an der Weinstr
1,61	12,14	34,99	12,81	-	Sankt Veit in der Südstei
-	-	0,77	1,23	-	Schwarzautal
1,63	31,22	76,30	22,34	-	Straß in Steiermark
-	5,96	3,26	2,75	-	Wildon
-	-	0,14	-	-	Leoben
-	-	0,14	-	-	Trofaiach
4,05	8,20	25,01	2,68	-	Voitsberg
1,82	1,27	8,93	0,30	-	Krottendorf-Gaisfeld
0,52	2,75	4,19	0,85	-	Ligist
1,71	2,90	9,32	1,04	-	Mooskirchen
-	-	0,12	0,49	-	St.Martin a.Wöllmißberg
-	-	0,72	-	-	Voitsberg
-	1,27	1,74	-	-	Söding-Sankt Johann
10,46	61,68	68,34	24,04	-	Weiz
-	1,93	0,28	-	-	Albersdorf-Prebuch
1,18	9,00	6,06	1,56	-	Markt Hartmannsdorf
-	0,87	-	-	-	Hofstätten an der Raab
-	6,72	2,97	0,10	-	Mitterdorf an der Raab

**WEIN -
(Flächenangaben)**

Bundesland Weinbaugebiet Politischer Bezirk Gemeinde	Weingärten insgesamt		Weingartenfläche nach Ertragsfähigkeit				Bepflanzte Fläche insgesamt
			Ertragsfähig		Noch nicht ertragsfähig		
	Betriebe	Fläche	Weißwein	Rotwein	Weißwein	Rotwein	
Mortantsch	1	1,16	0,92	0,24	-	-	1,16
Naas	1	0,38	0,27	0,11	-	-	0,38
Puch bei Weiz	3	5,92	4,55	0,59	0,79	-	5,92
St. Margarethen a.d.Raab	3	2,34	1,93	0,41	-	-	2,34
Sinabelkirchen	6	8,94	6,51	2,43	-	-	8,94
Anger	1	0,34	0,29	0,05	-	-	0,34
Gersdorf an der Feistritz	11	27,15	21,26	4,16	1,70	0,02	27,15
Gleisdorf	8	21,15	15,74	3,78	1,14	0,49	21,15
Ilztal	26	37,60	30,26	3,97	3,37	-	37,60
Pischelsdorf am Kulm	12	19,29	14,34	4,01	0,93	-	19,29
St.Ruprecht an der Raab	2	9,01	7,58	0,70	0,56	0,18	9,01
Weiz	1	0,57	0,46	-	0,11	-	0,57
Murtal	1	0,13	0,13	-	-	-	0,13
Sankt Marein-Feistritz	1	0,13	0,13	-	-	-	0,13
Hartberg-Fürstenfeld	247	316,12	210,57	88,46	16,29	0,81	316,12
Bad Blumau	4	5,26	3,92	0,64	0,70	-	5,26
Buch-St. Magdalena	8	8,49	6,22	1,77	0,50	-	8,49
Burgau	2	3,66	2,39	1,27	-	-	3,66
Ebersdorf	2	7,59	4,32	3,27	-	-	7,59
Greinbach	3	7,84	5,39	1,89	0,56	-	7,84
Großsteinbach	5	3,26	2,71	0,56	-	-	3,26
Hartberg	14	14,36	10,76	3,28	0,31	-	14,36
Hartberg Umgebung	23	29,41	19,80	6,88	2,73	-	29,41
Ottendorf a.d.Rittschein	6	7,57	4,58	2,15	0,82	0,01	7,57
Pöllauberg	2	4,64	3,49	1,16	-	-	4,64
St.Johann in der Haide	1	0,86	0,60	0,26	-	-	0,86
Söchau	15	11,63	8,04	2,67	0,76	0,16	11,63
Stubenberg	9	10,97	8,07	2,90	-	-	10,97
Bad Waltersdorf	11	23,94	16,18	7,76	-	-	23,94
Feistritztal	15	26,53	18,25	6,45	1,60	0,23	26,53
Fürstenfeld	31	18,94	14,28	4,06	0,61	-	18,94
Grafendorf bei Hartberg	2	0,62	0,47	0,15	-	-	0,62
Großwilfersdorf	23	48,90	25,22	22,12	1,43	0,13	48,90
Hartl	6	8,80	6,84	1,96	-	-	8,80
Ilz	32	29,20	19,44	5,35	4,16	0,25	29,20
Kaindorf	2	5,06	3,27	0,34	1,45	-	5,06
Loipersdorf/Fürstenfeld	12	28,68	18,89	9,79	-	-	28,68
Pöllau	16	7,55	5,62	1,24	0,67	0,03	7,55
Rohrbach an der Lafnitz	1	1,76	1,37	0,40	-	-	1,76
Vorau	2	0,58	0,44	0,14	-	-	0,58
Südoststeiermark	794	901,31	689,93	169,57	35,52	1,16	896,18
Edelsbach bei Feldbach	3	6,13	4,61	1,11	0,41	-	6,13
Halbenrain	36	22,16	17,56	3,35	1,25	-	22,16
Jagerberg	9	3,76	3,18	0,58	-	-	3,76
Kapfenstein	23	58,80	32,43	26,29	0,08	-	58,80
Klöch	93	122,19	98,38	20,15	2,60	0,12	121,24
Mettersdorf am Saßbach	9	4,39	3,80	0,59	-	-	4,39
Murfeld	4	7,52	5,44	2,08	-	-	7,52
Tieschen	93	81,76	67,94	9,68	4,14	-	81,76
Unterlamm	15	8,65	6,20	2,25	0,19	-	8,65
Bad Gleichenberg	32	24,88	19,03	4,40	1,46	-	24,88
Bad Radkersburg	5	2,33	2,14	0,19	-	-	2,33
Deutsch Goritz	8	7,38	5,02	1,54	0,82	-	7,38

G Ä R T E N
in Hektar)

Tabelle 1

Bepflanzte Weingartenfläche nach dem Alter der Rebstöcke				Rebschulen	Bundesland Weinbaugebiet Politischer Bezirk Gemeinde
unter 3 Jahre	3 bis 9 Jahre	10 bis 29 Jahre	30 Jahre alt und älter		
-	0,54	0,62	-	-	Mortantsch
-	-	0,13	0,25	-	Naas
0,79	3,37	1,08	0,69	-	Puch bei Weiz
-	0,25	1,69	0,39	-	St. Margarethen a.d.Raab
-	3,09	4,62	1,23	-	Sinabelkirchen
-	0,05	-	0,29	-	Anger
1,72	7,38	16,65	1,39	-	Gersdorf an der Feistritz
1,63	6,26	10,73	2,53	-	Gleisdorf
3,37	14,92	11,62	7,69	-	Ilztal
0,93	3,55	6,89	7,91	-	Pischelsdorf am Kulm
0,73	3,75	4,53	-	-	St.Ruprecht an der Raab
0,11	-	0,46	-	-	Weiz
-	0,13	-	-	-	Murtal
-	0,13	-	-	-	Sankt Marein-Feistritz
17,09	68,28	172,21	58,53	-	Hartberg-Fürstenfeld
0,70	2,33	1,71	0,53	-	Bad Blumau
0,50	2,07	4,81	1,10	-	Buch-St. Magdalena
-	2,33	1,32	-	-	Burgau
-	0,57	6,44	0,57	-	Ebersdorf
0,56	3,46	2,89	0,95	-	Greinbach
-	0,16	2,52	0,58	-	Großsteinbach
0,31	0,12	11,26	2,67	-	Hartberg
2,73	3,61	16,91	6,17	-	Hartberg Umgebung
0,83	2,11	4,19	0,44	-	Ottendorf a.d.Rittschein
-	0,45	3,81	0,38	-	Pöllauberg
-	-	-	0,86	-	St.Johann in der Haide
0,92	3,53	3,62	3,56	-	Söchau
-	3,68	4,73	2,56	-	Stubenberg
-	9,72	11,69	2,53	-	Bad Waltersdorf
1,83	1,56	15,88	7,26	-	Feistritztal
0,61	1,09	10,20	7,05	-	Fürstenfeld
-	0,32	0,30	-	-	Grafendorf bei Hartberg
1,56	11,53	33,19	2,62	-	Großwilfersdorf
-	2,06	3,45	3,29	-	Hartl
4,40	6,77	12,42	5,60	-	Ilz
1,45	0,43	3,18	-	-	Kaindorf
-	9,73	13,43	5,52	-	Loipersdorf/Fürstenfeld
0,70	0,21	3,04	3,60	-	Pöllau
-	-	1,24	0,52	-	Rohrbach an der Lafnitz
-	0,42	-	0,16	-	Vorau
36,68	187,72	448,25	223,53	5,13	Südoststeiermark
0,41	2,29	2,40	1,04	-	Edelsbach bei Feldbach
1,25	1,51	10,39	9,02	-	Halbenrain
-	0,50	2,02	1,24	-	Jagerberg
0,08	10,79	36,82	11,12	-	Kapfenstein
2,72	32,98	47,02	38,52	0,95	Klöch
-	0,95	0,98	2,46	-	Mettersdorf am Saßbach
-	0,81	4,69	2,02	-	Murfeld
4,14	17,08	30,77	29,78	-	Tieschen
0,19	0,98	5,06	2,42	-	Unterlamm
1,46	6,35	10,60	6,46	-	Bad Gleichenberg
-	0,33	1,01	0,99	-	Bad Radkersburg
0,82	1,64	4,19	0,73	-	Deutsch Goritz

**WEIN -
(Flächenangaben)**

Bundesland Weinbaugebiet Politischer Bezirk Gemeinde	Weingärten insgesamt		Weingartenfläche nach Ertragsfähigkeit				Bepflanzte Fläche insgesamt
			Ertragsfähig		Noch nicht ertragsfähig		
	Betriebe	Fläche	Weißwein	Rotwein	Weißwein	Rotwein	
Fehring	57	78,39	57,42	14,99	2,26	0,30	74,96
Feldbach	24	29,30	19,68	6,41	2,45	-	28,54
Gnas	35	22,75	18,23	3,62	0,91	-	22,75
Kirchbach-Zerlach	6	11,14	6,48	4,37	0,29	-	11,14
Kirchberg an der Raab	3	3,64	2,56	1,08	-	-	3,64
Mureck	1	0,15	0,15	-	-	-	0,15
Paldau	2	2,66	1,99	0,68	-	-	2,66
Pirching am Traubenberg	1	0,21	0,12	0,09	-	-	0,21
Riegersburg	52	60,58	44,99	11,82	3,40	0,37	60,58
St. Anna am Aigen	107	129,56	98,70	25,51	5,35	-	129,56
St. Peter am Ottersbach	63	57,52	47,08	6,68	3,61	0,15	57,52
St. Stefan im Rosental	18	18,28	14,12	2,86	1,30	-	18,28
Straden	95	137,17	112,68	19,25	5,02	0,23	137,17
Wien	276	581,48	455,91	101,21	23,76	0,60	581,48
Wien 1.,Innere Stadt	7	2,35	1,87	0,48	-	-	2,35
Wien 2.,Leopoldstadt	4	2,69	0,80	1,15	0,52	0,22	2,69
Wien 3.,Landstraße	4	8,54	7,01	0,77	0,76	-	8,54
Wien 4.,Wieden	1	0,40	0,26	0,14	-	-	0,40
Wien 5.,Margareten	1	0,18	0,18	-	-	-	0,18
Wien 6.,Mariahilf	4	0,59	0,26	0,33	-	-	0,59
Wien 7.,Neubau	6	6,44	6,18	0,26	-	-	6,44
Wien 8.,Josefstadt	5	3,53	2,75	0,78	-	-	3,53
Wien 9.,Alsergrund	4	1,74	1,52	0,22	-	-	1,74
Wien 10.,Favoriten	15	20,21	16,13	3,93	0,15	-	20,21
Wien 11.,Simmering	1	0,35	0,18	0,18	-	-	0,35
Wien 12.,Meidling	2	0,15	0,11	0,04	-	-	0,15
Wien 13.,Hietzing	5	1,68	0,68	0,68	0,32	-	1,68
Wien 14.,Penzing	3	2,22	0,51	1,71	-	-	2,22
Wien 15.,Rudolfsh.-Fünfh.	3	0,93	0,74	0,18	-	-	0,93
Wien 16.,Ottakring	4	5,22	4,26	0,96	-	-	5,22
Wien 17.,Hernals	5	2,82	2,80	0,02	-	-	2,82
Wien 18.,Währing	7	3,37	3,31	0,06	-	-	3,37
Wien 19.,Döbling	68	268,53	215,92	35,86	16,75	-	268,53
Wien 20.,Brigittenau	2	2,77	2,50	0,28	-	-	2,77
Wien 21.,Floridsdorf	105	169,69	126,76	38,85	3,92	0,16	169,69
Wien 22.,Donaustadt	2	1,43	1,43	-	-	-	1,43
Wien 23.,Liesing	18	75,65	59,74	14,34	1,35	0,22	75,65
Übrige Bundesländer	174	139,67	78,36	33,12	21,62	6,57	139,67

G Ä R T E N
in Hektar)

Tabelle 1

Bepflanzte Weingartenfläche nach dem Alter der Rebstöcke				Rebschulen	Bundesland Weinbaugebiet Politischer Bezirk Gemeinde
unter 3 Jahre	3 bis 9 Jahre	10 bis 29 Jahre	30 Jahre alt und älter		
2,56	18,43	39,55	14,42	3,43	Fehring
2,45	6,81	14,99	4,29	0,76	Feldbach
0,91	3,07	11,75	7,03	-	Gnas
0,29	0,78	8,72	1,35	-	Kirchbach-Zerlach
-	0,40	0,83	2,41	-	Kirchberg an der Raab
-	-	0,15	-	-	Mureck
-	0,64	1,61	0,41	-	Paldau
-	-	0,21	-	-	Pirching am Traubenberg
3,77	11,98	31,06	13,77	-	Riegersburg
5,35	24,32	74,34	25,54	-	St.Anna am Aigen
3,76	15,62	26,99	11,15	-	St.Peter am Ottersbach
1,30	3,61	8,71	4,66	-	St.Stefan im Rosental
5,24	25,85	73,38	32,70	-	Straden
24,36	103,23	299,71	154,18	-	Wien
-	0,20	1,02	1,12	-	Wien 1.,Innere Stadt
0,74	0,37	1,10	0,48	-	Wien 2.,Leopoldstadt
0,76	0,21	5,11	2,46	-	Wien 3.,Landstraße
-	-	0,40	-	-	Wien 4.,Wieden
-	-	-	0,18	-	Wien 5.,Margareten
-	-	0,16	0,43	-	Wien 6.,Mariahilf
-	2,95	1,46	2,03	-	Wien 7.,Neubau
-	0,62	1,76	1,14	-	Wien 8.,Josefstadt
-	0,93	0,43	0,38	-	Wien 9.,Alsergrund
0,15	1,65	14,20	4,21	-	Wien 10.,Favoriten
-	-	0,35	-	-	Wien 11.,Simmering
-	-	-	0,15	-	Wien 12.,Meidling
0,32	0,29	0,94	0,13	-	Wien 13.,Hietzing
-	-	1,73	0,50	-	Wien 14.,Penzing
-	-	0,12	0,80	-	Wien 15.,Rudolfsh.-Fünfh.
-	0,76	3,16	1,30	-	Wien 16.,Ottakring
-	0,22	1,64	0,96	-	Wien 17.,Hernals
-	-	-	3,37	-	Wien 18.,Währing
16,75	65,72	117,91	68,15	-	Wien 19.,Döbling
-	-	0,92	1,85	-	Wien 20.,Brigittenau
4,08	18,79	101,89	44,94	-	Wien 21.,Floridsdorf
-	-	0,50	0,93	-	Wien 22.,Donaustadt
1,57	10,52	44,93	18,64	-	Wien 23.,Liesing
28,19	76,04	26,86	8,57	-	Übrige Bundesländer

**WEINBAUBETRIEBE NACH GRÖSSEN-
(Flächenangaben)**

Bundesland Weinbauggebiet Politischer Bezirk	Betriebe mit einer Rebfläche ...									
	unter 0,10 ha		0,10 ha bis unter 0,25 ha		0,25 ha bis unter 1 ha		1 ha bis unter 2 ha		2 ha bis unter 3 ha	
	Betriebe	Fläche	Betriebe	Fläche	Betriebe	Fläche	Betriebe	Fläche	Betriebe	Fläche
Österreich	663	46,06	2.201	373,19	4.253	2.226,54	1.850	2.665,97	1.080	2.665,35
Weinbauregionen										
Weinland	514	35,45	1.810	307,62	3.472	1.811,24	1.516	2.191,69	903	2.232,59
Steirerland	110	8,14	341	57,82	726	388,73	322	459,29	168	411,66
Bergland	39	2,48	50	7,75	55	26,56	12	14,99	9	21,11
Burgenland	258	17,17	478	79,15	852	448,89	402	577,94	265	651,30
Weinbaugebiete										
Neusiedlersee	16	1,03	83	14,56	263	144,07	184	269,01	142	351,09
Neusiedlersee-Hügelland	57	3,77	122	21,14	295	156,17	120	171,72	71	174,16
Mittelburgenland	6	0,47	23	4,35	96	54,66	57	78,14	42	104,02
Südburgenland	179	11,89	250	39,11	198	94,00	41	59,06	10	22,03
Eisenstadt (Stadt)	6	0,45	14	2,63	27	14,17	6	9,00	7	17,30
Rust (Stadt)	-	-	1	0,21	10	5,11	5	8,06	1	2,58
Eisenstadt-Umgebung	22	1,44	61	11,30	198	107,08	91	128,04	51	125,76
Güssing	73	4,95	113	17,22	67	31,36	14	20,12	5	10,79
Jennersdorf	17	1,02	16	2,61	23	11,60	2	2,99	-	-
Mattersburg	29	1,89	46	7,00	60	29,81	18	26,63	12	28,54
Neusiedl am See	16	1,03	83	14,56	263	144,07	184	269,01	142	351,09
Oberpullendorf	6	0,47	23	4,35	96	54,66	57	78,14	42	104,02
Oberwart	89	5,92	121	19,27	108	51,04	25	35,96	5	11,25
Niederösterreich	227	16,32	1.261	217,37	2.532	1.319,08	1.089	1.577,90	620	1.536,51
Weinbaugebiete										
Thermenregion	13	0,90	100	17,93	179	92,79	111	155,24	55	138,42
Kremstal	18	1,35	139	24,22	261	134,49	90	131,72	43	105,50
Kamptal	10	0,73	105	18,14	263	123,97	87	123,95	58	147,56
Wagram	45	3,29	169	28,30	306	154,70	110	159,62	52	127,86
Traisental	9	0,78	114	19,13	158	81,21	74	103,03	21	51,94
Carnuntum	3	0,26	36	6,34	92	49,31	39	58,28	28	68,95
Wachau	14	0,99	65	11,10	160	89,11	60	87,84	46	115,07
Weinviertel	113	7,83	514	89,12	1.092	582,89	508	744,85	317	781,19
ohne Weinbaugbiet	2	0,20	19	3,10	21	10,59	10	13,38	-	-
Krems an der Donau (Stadt)	7	0,57	60	10,51	106	55,36	39	57,02	14	33,21
St.Pölten (Stadt)	-	-	5	0,72	6	2,50	2	3,52	-	-
Wiener Neustadt (Stadt)	-	-	1	0,24	-	-	-	-	-	-
Amstetten	-	-	3	0,46	-	-	-	-	-	-
Baden	6	0,39	48	8,74	94	45,58	55	77,34	28	71,85
Bruck an der Leitha	2	0,18	30	5,24	81	43,39	35	52,47	27	66,88
Gänserndorf	15	1,02	88	15,98	191	99,82	93	138,46	61	150,00
Gmünd	-	-	-	-	1	0,27	-	-	-	-
Hollabrunn	22	1,30	108	19,44	353	195,64	202	299,36	125	308,37
Horn	7	0,61	31	5,19	67	41,56	46	66,11	24	60,94
Korneuburg	12	0,85	54	8,52	93	47,10	43	60,96	25	58,70
Krems (Land)	35	2,50	258	44,44	588	297,30	203	293,46	133	334,92
Lilienfeld	-	-	-	-	2	0,80	-	-	-	-
Melk	1	0,10	2	0,32	5	3,07	1	1,18	-	-
Mistelbach	57	4,04	243	41,37	396	202,07	129	187,19	86	212,48
Mödling	2	0,16	33	6,07	50	27,28	34	48,67	24	58,87
Neunkirchen	1	0,07	1	0,10	3	1,76	-	-	-	-
St.Pölten (Land)	8	0,70	91	15,31	131	67,98	67	93,47	19	47,17
Scheibbs	1	0,10	-	-	1	0,45	-	-	-	-

**STUFEN DER REBFLÄCHE
in Hektar)**

Tabelle 2

Betriebe mit einer Rebfläche ...								Bundesland Weinbaugebiet Politischer Bezirk
3 ha bis unter 4 ha		4 ha bis unter 5 ha		5 ha und mehr		Insgesamt		
Betriebe	Fläche	Betriebe	Fläche	Betriebe	Fläche	Betriebe	Fläche	
747	2.587,27	606	2.714,33	2.733	32.295,22	14.133	45.573,93	Österreich
Weinbauregionen								
627	2.173,62	529	2.372,56	2.503	29.979,51	11.874	41.104,27	Weinland
117	403,05	75	333,02	226	2.268,29	2.085	4.329,99	Steierland
3	10,60	2	8,75	4	47,42	174	139,67	Bergland
191	658,93	131	585,37	752	9.292,22	3.329	12.310,98	Burgenland
Weinbaugebiete								
114	395,81	68	300,99	469	5.682,33	1.339	7.158,89	Neusiedlersee
49	168,65	41	185,46	169	1.954,16	924	2.835,24	Neusiedlersee-Hügelland
20	67,61	15	68,07	99	1.521,05	358	1.898,35	Mittelburgenland
8	26,86	7	30,86	15	134,68	708	418,49	Südburgenland
7	24,31	6	27,03	27	331,16	100	426,04	Eisenstadt (Stadt)
3	9,92	7	32,10	21	286,69	48	344,68	Rust (Stadt)
35	120,40	26	117,72	106	1.162,85	590	1.774,58	Eisenstadt-Umgebung
4	13,20	1	4,32	1	5,02	278	106,98	Güssing
1	3,10	1	4,72	2	14,59	62	40,64	Jennersdorf
4	14,02	2	8,61	15	173,47	186	289,95	Mattersburg
114	395,81	68	300,99	469	5.682,33	1.339	7.158,89	Neusiedl am See
20	67,61	15	68,07	99	1.521,05	358	1.898,35	Oberpullendorf
3	10,57	5	21,81	12	115,06	368	270,88	Oberwart
427	1.485,02	386	1.734,04	1.727	20.325,58	8.269	28.211,81	Niederösterreich
Weinbaugebiete								
57	197,03	50	223,71	128	1.366,20	693	2.192,23	Thermenregion
32	109,74	19	87,65	145	1.783,00	747	2.377,67	Kremstal
36	125,90	32	144,36	232	3.233,10	823	3.917,69	Kamptal
34	119,02	37	163,35	173	1.966,10	926	2.722,26	Wagram
10	34,24	14	61,74	51	468,80	451	820,88	Traisental
18	62,24	15	66,55	51	594,12	282	906,06	Carnuntum
31	107,57	30	135,07	96	797,28	502	1.344,03	Wachau
209	729,27	188	847,54	850	10.103,36	3.791	13.886,06	Weinviertel
-	-	1	4,07	1	13,62	54	44,95	ohne Weinbaugebiet
11	38,69	6	27,44	40	466,82	283	689,61	Krems an der Donau (Stadt)
-	-	-	-	-	-	13	6,74	St.Pölten (Stadt)
-	-	-	-	-	-	1	0,24	Wiener Neustadt (Stadt)
-	-	-	-	-	-	3	0,46	Amstetten
38	132,91	33	146,41	94	1.062,55	396	1.545,76	Baden
16	55,47	13	57,40	51	594,12	255	875,13	Bruck an der Leitha
39	135,28	32	147,83	140	1.272,60	659	1.961,00	Gänserndorf
-	-	-	-	-	-	1	0,27	Gmünd
93	325,83	87	389,58	439	5.365,43	1.429	6.904,95	Hollabrunn
9	30,24	11	49,85	40	403,33	235	657,83	Horn
16	54,68	16	72,69	28	342,80	287	646,30	Korneuburg
88	304,52	76	343,70	433	5.346,56	1.814	6.967,39	Krems (Land)
-	-	-	-	-	-	2	0,80	Lilienfeld
-	-	-	-	-	-	9	4,67	Melk
52	183,24	43	191,82	205	2.734,88	1.211	3.757,09	Mistelbach
17	57,60	13	59,37	34	303,65	207	561,67	Mödling
-	-	-	-	-	-	5	1,93	Neunkirchen
10	34,24	14	61,74	49	451,63	389	772,24	St.Pölten (Land)
-	-	-	-	-	-	2	0,55	Scheibbs

**WEINBAUBETRIEBE NACH GRÖSSEN-
(Flächenangaben)**

Bundesland Weinbaugebiet Politischer Bezirk	Betriebe mit einer Rebfläche ...									
	unter 0,10 ha		0,10 ha bis unter 0,25 ha		0,25 ha bis unter 1 ha		1 ha bis unter 2 ha		2 ha bis unter 3 ha	
	Betriebe	Fläche	Betriebe	Fläche	Betriebe	Fläche	Betriebe	Fläche	Betriebe	Fläche
Tulln	41	3,03	170	28,60	303	154,37	102	147,59	44	108,94
Waidhofen an der Thaya	-	-	-	-	-	-	1	1,82	-	-
Wiener Neustadt(Land)	4	0,28	17	2,78	32	18,17	22	29,23	3	7,71
Wien-Umgebung	6	0,42	14	2,72	28	14,12	12	16,65	7	16,47
Zwettl	-	-	4	0,64	1	0,48	3	3,40	-	-
Steiermark	110	8,14	341	57,82	726	388,73	322	459,29	168	411,66
Weinbaugebiete										
Südsteiermark	10	0,67	36	6,02	158	91,09	115	167,90	81	200,81
Weststeiermark	3	0,21	26	4,58	103	59,89	58	79,56	27	67,62
Vulkanland Steiermark ohne Weinbaugebiet	97	7,26	277	46,95	465	237,75	149	211,82	60	143,22
	-	-	2	0,28	-	-	-	-	-	-
Graz(Stadt)	-	-	3	0,45	4	1,52	1	1,38	1	2,49
Deutschlandsberg	3	0,21	16	3,03	84	50,44	56	76,81	17	41,89
Graz-Umgebung	1	0,09	5	0,91	12	6,93	3	3,69	4	10,37
Leibnitz	10	0,67	39	6,53	178	102,02	124	180,03	82	203,17
Leoben	-	-	1	0,14	-	-	-	-	-	-
Voitsberg	-	-	5	0,75	9	4,07	1	1,38	6	14,96
Weiz	5	0,33	10	1,91	30	16,23	15	23,19	9	21,76
Murtal	-	-	1	0,13	-	-	-	-	-	-
Hartberg-Fürstenfeld	15	1,17	55	10,10	103	52,19	30	42,66	17	40,91
Südoststeiermark	76	5,68	206	33,87	306	155,35	92	130,15	32	76,11
Wien	29	1,96	71	11,09	88	43,27	25	35,86	18	44,78
Wien 1.,Innere Stadt	-	-	4	0,66	3	1,69	-	-	-	-
Wien 2.,Leopoldstadt	2	0,10	-	-	1	0,38	-	-	1	2,21
Wien 3.,Landstraße	1	0,09	1	0,22	-	-	1	1,17	-	-
Wien 4.,Wieden	-	-	-	-	1	0,40	-	-	-	-
Wien 5.,Margareten	-	-	1	0,18	-	-	-	-	-	-
Wien 6.,Mariahilf	1	0,03	2	0,26	1	0,30	-	-	-	-
Wien 7.,Neubau	-	-	4	0,42	1	0,36	-	-	-	-
Wien 8.,Josefstadt	-	-	2	0,29	2	1,22	-	-	1	2,02
Wien 9.,Alsergrund	-	-	2	0,38	1	0,34	1	1,02	-	-
Wien 10.,Favoriten	2	0,13	2	0,38	6	3,15	-	-	2	4,41
Wien 11.,Simmering	-	-	-	-	1	0,35	-	-	-	-
Wien 12.,Meidling	2	0,15	-	-	-	-	-	-	-	-
Wien 13.,Hietzing	-	-	2	0,27	3	1,41	-	-	-	-
Wien 14.,Penzing	-	-	1	0,22	1	0,28	1	1,73	-	-
Wien 15.,Rudolfsh.-Fünfh.	-	-	1	0,18	2	0,74	-	-	-	-
Wien 16.,Ottakring	1	0,10	-	-	-	-	2	2,78	1	2,34
Wien 17.,Hernals	2	0,13	1	0,22	1	0,51	1	1,96	-	-
Wien 18.,Währing	-	-	4	0,77	2	0,78	1	1,82	-	-
Wien 19.,Döbling	5	0,38	10	1,76	24	11,73	7	9,27	4	10,12
Wien 20.,Brigittenau	-	-	1	0,20	-	-	-	-	1	2,58
Wien 21.,Floridsdorf	11	0,72	33	4,69	32	16,90	10	15,02	5	12,76
Wien 22.,Donaustadt	-	-	-	-	1	0,35	1	1,08	-	-
Wien 23.,Liesing	2	0,13	-	-	5	2,38	-	-	3	8,35
Übrige Bundesländer	39	2,48	50	7,75	55	26,56	12	14,99	9	21,11

**STUFEN DER REBFLÄCHE
in Hektar)**

Tabelle 2

Betriebe mit einer Rebfläche ...								Bundesland Weinbaugebiet Politischer Bezirk
3 ha bis unter 4 ha		4 ha bis unter 5 ha		5 ha und mehr		Insgesamt		
Betriebe	Fläche	Betriebe	Fläche	Betriebe	Fläche	Betriebe	Fläche	
30	104,68	34	150,51	169	1.888,13	893	2.585,86	Tulln
-	-	-	-	-	-	1	1,82	Waidhofen an der Thaya
2	6,53	4	17,93	-	-	84	82,63	Wiener Neustadt(Land)
6	21,12	4	17,75	4	79,48	81	168,74	Wien-Umgebung
-	-	-	-	1	13,62	9	18,14	Zwettl
117	403,05	75	333,02	226	2.268,29	2.085	4.329,99	Steiermark
								Weinbaugebiete
54	187,32	44	196,17	125	1.312,87	623	2.162,84	Südsteiermark
14	48,12	8	36,75	22	241,70	261	538,42	Weststeiermark
49	167,61	23	100,10	79	713,73	1.199	1.628,45	Vulkanland Steiermark
-	-	-	-	-	-	2	0,28	ohne Weinbaugebiet
-	-	-	-	1	5,30	10	11,13	Graz(Stadt)
10	34,69	8	36,75	19	207,25	213	451,05	Deutschlandsberg
1	3,14	-	-	3	44,44	29	69,57	Graz-Umgebung
58	201,56	47	209,44	139	1.472,65	677	2.376,07	Leibnitz
-	-	-	-	-	-	1	0,14	Leoben
4	13,43	-	-	1	5,36	26	39,94	Voitsberg
6	20,48	3	12,36	9	68,25	87	164,52	Weiz
-	-	-	-	-	-	1	0,13	Murtal
11	37,75	5	22,47	11	108,87	247	316,12	Hartberg-Fürstenfeld
27	92,00	12	52,00	43	356,17	794	901,31	Südoststeiermark
9	29,67	12	53,15	24	361,71	276	581,48	Wien
-	-	-	-	-	-	7	2,35	Wien 1.,Innere Stadt
-	-	-	-	-	-	4	2,69	Wien 2.,Leopoldstadt
-	-	-	-	1	7,05	4	8,54	Wien 3.,Landstraße
-	-	-	-	-	-	1	0,40	Wien 4.,Wieden
-	-	-	-	-	-	1	0,18	Wien 5.,Margareten
-	-	-	-	-	-	4	0,59	Wien 6.,Mariahilf
-	-	-	-	1	5,66	6	6,44	Wien 7.,Neubau
-	-	-	-	-	-	5	3,53	Wien 8.,Josefstadt
-	-	-	-	-	-	4	1,74	Wien 9.,Alsergrund
2	6,68	-	-	1	5,46	15	20,21	Wien 10.,Favoriten
-	-	-	-	-	-	1	0,35	Wien 11.,Simmering
-	-	-	-	-	-	2	0,15	Wien 12.,Meidling
-	-	-	-	-	-	5	1,68	Wien 13.,Hietzing
-	-	-	-	-	-	3	2,22	Wien 14.,Penzing
-	-	-	-	-	-	3	0,93	Wien 15.,Rudolfsh.-Fünfh.
-	-	-	-	-	-	4	5,22	Wien 16.,Ottakring
-	-	-	-	-	-	5	2,82	Wien 17.,Hernals
-	-	-	-	-	-	7	3,37	Wien 18.,Währing
4	12,87	6	26,47	8	195,94	68	268,53	Wien 19.,Döbling
-	-	-	-	-	-	2	2,77	Wien 20.,Brigittenau
3	10,12	4	17,04	7	92,44	105	169,69	Wien 21.,Floridsdorf
-	-	-	-	-	-	2	1,43	Wien 22.,Donaustadt
-	-	2	9,63	6	55,16	18	75,65	Wien 23.,Liesing
3	10,60	2	8,75	4	47,42	174	139,67	Übrige Bundesländer

REBFLÄCHEN NACH WEISSWEINSORTEN
(Flächenangaben in Hektar)

Tabelle 3/1

Bundesland Weinbauggebiet Politischer Bezirk Gemeinde	Fläche insgesamt	Bouvier	Chardonnay (Morillon)	Frühroter Veltliner (Malvasier)	Furmint	Gold- burger
Österreich	30.501,56	216,34	1.576,81	368,62	8,63	97,72
Weinbauregionen						
Weinland	27.064,22	214,01	1.243,72	368,06	8,20	68,70
Steirerland	3.337,37	1,99	316,89	-	0,43	29,01
Bergland	99,98	0,34	16,20	0,55	-	-
Burgenland	5.379,93	182,09	599,83	11,54	7,66	46,95
Weinbaugebiete						
Neusiedlersee	3.610,45	165,48	439,66	7,62	2,49	27,61
Neusiedlersee-Hügelland	1.458,22	15,89	140,83	3,92	5,17	15,95
Mittelburgenland	136,16	0,42	12,18	-	-	0,90
Südburgenland	175,10	0,30	7,16	-	-	2,49
Eisenstadt (Stadt)	226,07	1,15	27,80	0,51	-	4,02
Eisenstadt	226,07	1,15	27,80	0,51	-	4,02
Rust (Stadt)	180,50	2,48	23,69	-	5,17	0,68
Rust	180,50	2,48	23,69	-	5,17	0,68
Eisenstadt-Umgebung	994,18	11,34	86,81	3,13	-	11,09
Breitenbrunn am Neusiedler See	51,48	0,90	3,36	0,15	-	2,05
Donnerskirchen	162,08	3,84	12,75	0,51	-	1,02
Großhöflein	68,49	-	13,80	0,23	-	0,19
Hornstein	9,99	-	1,11	-	-	0,17
Klingenbach	1,74	0,31	-	-	-	-
Leithaprodersdorf	31,20	-	2,33	-	-	1,10
Mörbisch am See	165,27	3,31	13,29	1,03	-	1,91
Müllendorf	9,55	-	0,49	-	-	0,24
Neufeld an der Leitha	2,97	-	0,20	-	-	0,17
Oggau am Neusiedler See	47,76	0,52	6,25	-	-	0,05
Oslip	54,69	-	2,63	0,16	-	0,67
Purbach am Neusiedler See	125,95	1,40	10,04	0,22	-	1,52
St.Margarethen im Bgl.	160,06	0,69	13,45	-	-	0,46
Schützen am Gebirge	60,40	0,37	3,33	0,67	-	1,03
Siegendorf	7,62	-	0,09	-	-	0,09
Steinbrunn	1,11	-	0,03	-	-	-
Trausdorf an der Wulka	13,66	-	1,52	-	-	0,37
Wimpassing an der Leitha	2,41	-	-	-	-	0,06
Wulkaprodersdorf	13,66	-	1,97	-	-	-
Stotzing	1,06	-	0,13	-	-	-
Zagersdorf	2,99	-	0,03	0,16	-	-
Güssing	61,77	0,01	2,00	-	-	1,01
Bocksdorf	0,49	-	-	-	-	-
Burgauerg-Neudauberg	2,21	-	-	-	-	-
Eberau	16,67	-	0,59	-	-	0,32
Gerersdorf-Sulz	0,65	-	-	-	-	-
Güssing	4,58	-	0,05	-	-	0,02
Güttenbach	0,04	-	-	-	-	-

REBFLÄCHEN NACH WEISSWEINSORTEN
(Flächenangaben in Hektar)

Tabelle 3/1

Bundesland Weinbaugebiet Politischer Bezirk Gemeinde	Fläche insgesamt	Bouvier	Chardonnay (Morillon)	Frühroter Veltliner (Malvasier)	Furmint	Gold- burger
Heiligenbrunn	11,14	-	0,14	-	-	0,48
Kukmirn	5,14	0,01	0,90	-	-	-
Neuberg im Burgenland	0,35	-	-	-	-	-
Neustift bei Güssing	0,43	-	-	-	-	-
St.Michael im Burgenland	0,78	-	-	-	-	-
Strem	7,97	-	0,23	-	-	0,11
Tobaj	2,46	-	-	-	-	-
Großmürbisch	0,04	-	-	-	-	-
Inzenhof	0,83	-	-	-	-	-
Kleinmürbisch	0,53	-	-	-	-	-
Rohr im Burgenland	0,24	-	-	-	-	-
Bildein	2,89	-	0,09	-	-	0,05
Rauchwart	0,29	-	-	-	-	-
Moschendorf	4,04	-	-	-	-	0,03
Jennersdorf	22,77	-	1,73	-	-	-
Deutsch Kaltenbrunn	0,70	-	-	-	-	-
Eltendorf	3,55	-	-	-	-	-
Heiligenkreuz/Lafnitztal	1,96	-	-	-	-	-
Jennersdorf	1,76	-	-	-	-	-
Minihof-Liebau	0,05	-	-	-	-	-
Mogersdorf	0,37	-	-	-	-	-
Neuhaus am Klausenbach	5,89	-	0,18	-	-	-
Rudersdorf	0,38	-	-	-	-	-
St.Martin an der Raab	3,51	-	0,81	-	-	-
Weichselbaum	2,85	-	0,74	-	-	-
Königsdorf	1,37	-	-	-	-	-
Mühlgraben	0,38	-	-	-	-	-
Mattersburg	57,48	0,91	2,54	0,29	-	0,16
Draßburg	0,19	-	-	-	-	-
Forchtenstein	0,58	-	-	-	-	-
Loipersbach im Burgenland	0,84	-	-	-	-	-
Marz	0,56	-	-	-	-	-
Mattersburg	1,63	-	-	-	-	-
Neudörfel	19,96	-	1,91	-	-	-
Pöttelsdorf	1,23	-	-	-	-	-
Pöttsching	6,57	-	0,21	0,29	-	-
Rohrbach bei Mattersburg	1,96	-	0,33	-	-	-
Bad Sauerbrunn	0,68	-	-	-	-	-
Schattendorf	1,49	-	-	-	-	-
Sieggraben	-	-	-	-	-	-
Sigleß	9,78	0,86	-	-	-	0,16
Wiesen	0,31	-	-	-	-	-
Antau	7,23	-	0,07	-	-	-
Baumgarten	0,68	0,05	0,03	-	-	-
Zemendorf-Stöttera	3,68	-	-	-	-	-
Krensdorf	0,13	-	-	-	-	-
Neusiedl am See	3.610,45	165,48	439,66	7,62	2,49	27,61
Andau	203,97	7,85	35,73	-	-	0,32
Apetlon	313,28	45,78	45,36	0,51	-	0,60
Bruckneudorf	0,70	-	-	-	-	-
Deutsch Jahrndorf	5,75	-	0,76	-	-	-

REBFLÄCHEN NACH WEISSWEINSORTEN
(Flächenangaben in Hektar)

Tabelle 3/1

Bundesland Weinbauggebiet Politischer Bezirk Gemeinde	Fläche insgesamt	Bouvier	Chardonnay (Morillon)	Frühroter Veltliner (Malvasier)	Furmint	Gold- burger
Frauenkirchen	25,01	-	3,50	-	0,30	0,27
Gols	663,64	10,13	77,33	2,07	0,41	4,30
Halbtürn	164,30	0,38	50,00	-	-	1,02
Illmitz	568,06	38,48	78,38	1,21	-	0,83
Jois	217,78	3,11	17,22	1,44	0,28	3,62
Kittsee	3,87	-	0,36	-	-	-
Mönchhof	297,37	4,57	32,72	0,69	1,01	3,36
Neusiedl am See	144,89	4,83	10,61	-	-	0,37
Nickelsdorf	10,87	-	0,62	-	-	-
Pama	0,83	-	-	-	-	-
Pamhagen	296,58	33,89	33,36	-	-	3,43
Podersdorf am See	232,85	8,53	18,07	0,70	-	2,37
St.Andrä am Zicksee	17,26	-	1,61	-	-	0,45
Tadten	69,35	3,14	9,18	-	-	-
Wallern im Burgenland	20,42	0,70	2,53	-	-	0,19
Weiden am See	257,26	3,55	15,87	0,41	0,49	5,55
Winden am See	80,48	-	6,13	0,58	-	0,92
Zurndorf	3,59	0,55	-	-	-	-
Neudorf	1,39	-	-	-	-	-
Potzneusiedl	0,27	-	-	-	-	-
Edelstal	10,68	-	0,31	-	-	-
Oberpullendorf	136,16	0,42	12,18	-	-	0,90
Deutschkreutz	71,74	-	6,68	-	-	0,23
Draßmarkt	1,25	-	-	-	-	-
Frankenau-Unterpullendorf	0,11	-	-	-	-	-
Großwarasdorf	2,33	-	-	-	-	0,44
Horitschon	12,74	-	0,95	-	-	-
Kobersdorf	0,22	-	-	-	-	-
Lackenbach	0,95	-	-	-	-	-
Lutzmannsburg	1,35	0,06	-	-	-	0,04
Mannersdorf a.d.Rabnitz	0,92	-	0,13	-	-	-
Neckenmarkt	35,28	0,13	4,00	-	-	0,19
Nikitsch	-	-	-	-	-	-
Oberpullendorf	-	-	-	-	-	-
Raiding	7,84	0,23	0,42	-	-	-
Ritzing	0,54	-	-	-	-	-
Lackendorf	0,28	-	-	-	-	-
Unterfrauenhaid	0,35	-	-	-	-	-
Oberloisdorf	0,26	-	-	-	-	-
Oberwart	90,56	0,29	3,43	-	-	1,48
Bad Tatzmannsdorf	0,92	-	0,46	-	-	-
Deutsch Schützen-Eisenbg	21,65	-	0,80	-	-	0,11
Großpetersdorf	2,75	-	0,07	-	-	0,06
Hannersdorf	12,92	-	0,28	-	-	0,65
Kohfidisch	9,21	-	0,28	-	-	0,20
Markt Allhau	0,08	-	-	-	-	-
Markt Neuhodis	1,76	-	-	-	-	-
Mischendorf	4,07	0,08	0,03	-	-	0,10
Oberwart	1,36	-	0,02	-	-	0,03
Pinkafeld	0,15	-	-	-	-	-
Rechnitz	30,43	0,14	1,48	-	-	0,22
Rotenturm an der Pinka	0,49	-	-	-	-	0,12
Stadtschlaining	0,21	-	-	-	-	-

REBFLÄCHEN NACH WEISSWEINSORTEN
(Flächenangaben in Hektar)

Tabelle 3/1

Bundesland Weinbaugebiet Politischer Bezirk Gemeinde	Fläche insgesamt	Bouvier	Chardonnay (Morillon)	Frühroter Veltliner (Malvasier)	Furmint	Gold- burger
Untervart	0,87	-	-	-	-	-
Weiden bei Rechnitz	0,64	-	-	-	-	-
Badersdorf	3,05	0,07	-	-	-	-
Niederösterreich	21.204,62	30,04	603,65	351,66	0,44	20,12
Weinbaugebiete						
Thermenregion	1.193,37	4,00	74,07	23,45	0,09	6,09
Kremstal	1.945,29	5,29	44,92	24,73	-	0,73
Kamptal	3.108,37	2,66	87,20	59,38	-	0,70
Wagram	2.134,33	4,17	56,10	76,24	-	0,84
Traisental	671,87	3,18	15,77	11,69	-	0,56
Carnuntum	413,62	1,12	34,76	0,96	0,28	1,02
Wachau	1.226,99	0,11	19,26	12,67	-	0,31
Weinviertel	10.476,43	9,51	270,59	141,63	0,07	9,57
ohne Weinbaugebiet	34,35	-	0,97	0,92	-	0,31
Krems an der Donau(Stadt)	591,15	4,57	11,20	6,42	-	0,27
Krems an der Donau	591,15	4,57	11,20	6,42	-	0,27
St.Pölten(Stadt)	5,10	-	-	-	-	-
St. Pölten	5,10	-	-	-	-	-
Wiener Neustadt(Stadt)	-	-	-	-	-	-
Wiener Neustadt	-	-	-	-	-	-
Amstetten	0,26	-	-	-	-	-
Amstetten	0,15	-	-	-	-	-
Wallsee-Sindelburg	0,11	-	-	-	-	-
Baden	723,85	3,48	50,64	12,06	0,09	3,00
Alland	0,07	-	-	-	-	-
Altenmarkt a.d.Triesting	-	-	-	-	-	-
Bad Vöslau	56,15	0,24	3,86	1,00	0,09	0,65
Baden	87,68	0,51	3,09	1,33	-	0,23
Berndorf	8,61	0,16	0,44	0,30	-	-
Ebreichsdorf	1,53	-	0,15	-	-	-
Enzesfeld-Lindabrunn	3,39	-	0,30	0,18	-	-
Günselsdorf	14,76	-	0,41	0,87	-	-
Hernstein	1,49	-	0,22	0,12	-	-
Hirtenberg	2,12	-	-	0,09	-	-
Kottingbrunn	16,22	-	0,80	-	-	-
Leobersdorf	33,45	0,64	1,39	0,40	-	0,54
Mitterndorf an der Fischta	0,15	-	0,08	-	-	-
Oberwaltersdorf	14,28	0,08	1,33	-	-	-
Pfaffstätten	86,26	0,82	3,69	1,47	-	0,13
Pottendorf	7,93	-	0,03	0,21	-	0,08
Reisenberg	13,79	-	1,42	0,47	-	0,18
Schönau an der Triesting	14,59	0,11	0,96	0,06	-	-
Seibersdorf	2,24	-	0,04	-	-	0,03
Sooß	106,92	-	10,16	1,51	-	0,55

REBFLÄCHEN NACH WEISSWEINSORTEN
(Flächenangaben in Hektar)

Tabelle 3/1

Bundesland Weinbaugebiet Politischer Bezirk Gemeinde	Fläche insgesamt	Bouvier	Chardonnay (Morillon)	Frühroter Veltliner (Malvasier)	Furmint	Gold- burger
Tattendorf	70,99	-	6,03	0,13	-	0,24
Teesdorf	27,26	0,62	3,16	1,47	-	0,15
Traiskirchen	143,33	0,31	12,76	2,41	-	0,21
Trumau	9,55	-	0,32	0,03	-	-
Weissenbach a.d.Triesting	1,09	-	-	-	-	-
Bruck an der Leitha	392,62	1,12	33,48	0,96	0,28	1,02
Au am Leithaberge	2,89	-	0,34	-	-	-
Bad Deutsch-Altenburg	5,80	-	0,50	-	-	-
Berg	10,40	-	-	-	-	-
Bruck an der Leitha	23,40	-	1,97	0,03	-	-
Enzersdorf an der Fischa	9,80	-	0,21	-	-	0,47
Göttlesbrunn-Arbesthal	147,46	-	18,67	0,68	-	0,15
Götzendorf an der Leitha	0,91	-	-	-	-	-
Hainburg a.d. Donau	6,61	-	0,27	-	-	-
Haslau-Maria Ellend	3,04	-	0,64	-	-	-
Höflein	77,79	0,80	6,33	-	-	0,31
Hof am Leithaberge	0,43	-	-	-	-	-
Hundsheim	3,37	-	-	-	-	-
Mannersdorf/Leithagebirge	2,64	0,32	-	-	-	-
Petronell-Carnuntum	16,21	-	1,10	-	0,28	-
Prellenkirchen	28,43	-	1,61	-	-	-
Rohrau	5,39	-	-	-	-	-
Scharndorf	7,85	-	0,35	-	-	-
Sommerein	7,97	-	-	-	-	-
Trautmannsdorf a.d.Leitha	28,24	-	1,49	0,25	-	0,10
Wolfsthal	3,99	-	-	-	-	-
Gänserndorf	1.577,00	1,46	42,87	14,49	0,07	2,53
Angern an der March	152,32	0,16	4,60	0,26	-	0,55
Auersthal	129,97	-	2,05	0,68	-	0,32
Bad Pirawarth	158,44	0,55	4,13	0,28	-	0,20
Deutsch-Wagram	0,61	-	-	-	-	-
Drösing	1,08	-	-	-	-	-
Dürnkrut	28,15	-	0,21	0,30	-	-
Ebenthal	64,20	-	0,99	0,55	-	0,48
Engelhartstetten	0,61	-	-	-	-	-
Gänserndorf	0,39	-	-	-	-	-
Groß-Enzersdorf	1,01	-	-	-	-	-
Groß-Schweinbarth	111,81	-	3,61	0,85	-	-
Hauskirchen	32,12	-	1,70	0,31	-	-
Hohenau an der March	3,28	-	0,05	0,09	-	-
Hohenruppersdorf	209,35	0,34	5,56	1,70	-	0,50
Jedenspeigen	53,74	0,14	1,42	0,82	0,05	-
Lasse	0,58	-	-	-	-	-
Marchegg	1,00	-	-	-	-	-
Matzen-Raggendorf	121,08	0,19	4,42	1,61	-	0,12
Neusiedl an der Zaya	31,96	-	0,09	0,89	-	-
Palterndorf-Dobermannsdorf	51,93	0,04	1,57	0,69	-	-
Prottes	29,18	-	1,08	-	-	-
Ringelsdorf-Niederabsdorf	3,77	-	-	-	-	-
Schönkirchen-Reyersdorf	10,26	-	0,31	-	-	-
Spannberg	30,34	-	1,08	0,56	-	0,12
Strasshof an der Nordbahn	0,06	-	-	-	-	-
Sulz im Weinviertel	75,37	0,05	1,69	0,68	-	-

REBFLÄCHEN NACH WEISSWEINSORTEN
(Flächenangaben in Hektar)

Tabelle 3/1

Bundesland Weinbaugebiet Politischer Bezirk Gemeinde	Fläche insgesamt	Bouvier	Chardonnay (Morillon)	Frühroter Veltliner (Malvasier)	Furmint	Gold- burger
Untersiebenbrunn	0,05	-	-	-	-	-
Velm-Götzendorf	37,32	-	1,00	1,05	-	-
Weikendorf	8,72	-	0,18	-	-	-
Zistersdorf	228,32	-	7,16	3,18	0,02	0,26
Gmünd	0,27	-	-	-	-	-
Amaliendorf-Aalfang	0,27	-	-	-	-	-
Hollabrunn	4.799,54	5,38	97,32	78,88	-	3,04
Alberndorf im Pulkautal	131,90	-	2,09	-	-	0,15
Göllersdorf	33,69	-	1,12	1,42	-	0,05
Grabern	56,40	-	1,47	1,13	-	-
Guntersdorf	70,36	-	0,40	0,27	-	-
Hadres	460,25	1,82	7,29	2,73	-	-
Hardegg	32,97	-	0,35	-	-	-
Haugsdorf	159,34	-	3,44	1,79	-	-
Heldenberg	158,87	0,81	2,93	5,94	-	0,40
Hohenwarth-Mühlbach a.M.	270,00	0,20	4,81	15,24	-	-
Hollabrunn	102,57	-	2,15	2,55	-	0,08
Mailberg	209,67	-	12,80	0,44	-	-
Maissau	103,79	-	4,13	3,84	-	-
Nappersdorf-Kammersdorf	82,06	-	3,23	0,54	-	0,32
Pernersdorf	133,45	-	3,05	0,30	-	0,08
Pulkau	263,25	0,57	2,16	2,78	-	0,09
Ravelsbach	65,11	-	1,66	4,87	-	-
Retz	604,77	-	6,84	4,24	-	0,15
Retzbach	289,73	0,40	7,15	2,90	-	0,25
Schrattenthal	323,93	0,55	10,19	3,07	-	0,11
Seefeld-Kadolz	65,75	0,47	0,16	0,04	-	-
Sitzendorf an der Schmida	222,92	-	3,74	4,41	-	0,32
Wullersdorf	94,67	-	1,73	0,96	-	-
Zellerndorf	639,70	0,55	8,60	8,59	-	0,86
Ziersdorf	224,39	-	5,83	10,85	-	0,18
Horn	552,16	-	8,63	13,01	-	0,67
Burgschleinitz-Kühnring	17,88	-	0,13	0,59	-	-
Drosendorf-Zissersdorf	0,73	-	-	-	-	-
Eggenburg	46,61	-	0,99	0,81	-	-
Gars am Kamp	3,49	-	0,04	0,27	-	-
Horn	0,95	-	-	0,14	-	-
Japons	0,35	-	-	-	-	-
Meiseldorf	5,14	-	0,18	0,14	-	-
Röhrenbach	0,74	-	-	-	-	-
Röschitz	319,13	-	5,55	7,44	-	0,32
St. Bernhard-Frauenhofen	0,18	-	-	-	-	-
Sigmundsherberg	6,84	-	0,07	-	-	0,07
Weitersfeld	36,64	-	0,18	-	-	-
Straning-Grafenberg	113,49	-	1,49	3,62	-	0,28
Korneuburg	501,24	0,42	18,26	12,29	-	0,90
Bisamberg	21,03	0,14	0,42	0,33	-	0,77
Enzersfeld im Weinviertel	39,08	-	0,73	0,07	-	-
Ernstbrunn	1,56	-	-	0,30	-	-

REBFLÄCHEN NACH WEISSWEINSORTEN
(Flächenangaben in Hektar)

Tabelle 3/1

Bundesland Weinbaugebiet Politischer Bezirk Gemeinde	Fläche insgesamt	Bouvier	Chardonnay (Morillon)	Frühroter Veltliner (Malvasier)	Furmint	Gold- burger
Großmugl	3,77	-	-	0,48	-	-
Großrußbach	15,49	-	0,70	0,04	-	-
Hagenbrunn	86,47	0,12	4,33	0,59	-	0,13
Harmannsdorf	4,06	-	-	-	-	-
Hausleiten	15,38	-	-	1,76	-	-
Korneuburg	-	-	-	-	-	-
Langenzersdorf	11,93	-	0,34	0,08	-	-
Leitzersdorf	2,06	-	0,06	0,31	-	-
Leobendorf	26,37	-	0,58	0,26	-	-
Rußbach	128,75	-	4,21	6,06	-	-
Sierndorf	13,37	-	0,53	0,77	-	-
Stetteldorf am Wagram	31,95	-	1,21	1,12	-	-
Stetten	93,76	0,16	5,12	-	-	-
Stockerau	4,55	-	-	-	-	-
Niederhollabrunn	1,67	-	0,04	0,11	-	-
Krems(Land)	5.704,32	3,49	140,44	90,99	-	1,47
Aggsbach	1,22	-	0,36	-	-	-
Albrechtsberg/Gr.Krems	1,03	-	-	-	-	-
Bergern/Dunkelsteinerwald	22,94	-	0,09	0,66	-	-
Dürnstein	191,31	-	1,13	0,51	-	-
Grafenegg	486,75	0,19	11,63	6,18	-	-
Furth bei Göttweig	255,24	-	5,72	1,82	-	0,38
Gedersdorf	213,93	0,51	4,20	2,84	-	-
Gföhl	6,45	-	0,18	0,57	-	-
Hadersdorf-Kammern	94,63	-	4,52	0,45	-	-
Jaidhof	3,02	-	0,08	-	-	-
Langenlois	1.498,26	2,48	47,05	28,61	-	0,33
Lengenfeld	313,78	-	8,00	8,57	-	-
Lichtenau im Waldviertel	1,70	-	-	-	-	-
Maria Laach am Jauerling	0,38	-	-	-	-	-
Mautern an der Donau	144,29	0,11	4,19	1,24	-	-
Mühlendorf	18,37	-	0,26	-	-	-
Paudorf	276,97	0,18	7,64	2,39	-	0,08
Rohrendorf bei Krems	236,63	-	9,74	2,89	-	-
Rossatz-Arnsdorf	192,18	-	0,82	1,26	-	-
St. Leonhard am Hornerw	0,44	-	-	-	-	-
Senftenberg	181,37	-	3,11	5,45	-	-
Spitz	256,42	-	4,19	1,77	-	-
Straß im Straßertale	421,43	-	11,09	10,35	-	0,37
Stratzing	120,12	0,03	2,32	1,91	-	-
Weinzierl am Walde	1,80	-	-	0,06	-	-
Weißkirchen i.d.Wachau	400,27	-	8,23	7,24	-	0,31
Schönberg am Kamp	293,52	-	4,90	5,23	-	-
Droß	69,88	-	0,99	1,02	-	-
Lilienfeld	0,73	-	-	-	-	0,31
Ramsau	0,47	-	-	-	-	0,31
Türnitz	0,26	-	-	-	-	-
Melk	3,52	-	-	-	-	-
Melk	1,18	-	-	-	-	-
Schönbühel-Aggsbach	1,50	-	-	-	-	-
Weiten	0,10	-	-	-	-	-

REBFLÄCHEN NACH WEISSWEINSORTEN
(Flächenangaben in Hektar)

Tabelle 3/1

Bundesland Weinbaugebiet Politischer Bezirk Gemeinde	Fläche insgesamt	Bouvier	Chardonnay (Morillon)	Frühroter Veltliner (Malvasier)	Furmint	Gold- burger
Texingtal	0,27	-	-	-	-	-
Emmersdorf an der Donau	0,47	-	-	-	-	-
Mistelbach	3.078,44	2,25	104,72	24,07	-	2,43
Altlichtenwarth	51,39	0,55	2,68	0,51	-	-
Asparn an der Zaya	8,78	-	-	0,56	-	-
Bernhardsthal	24,09	-	0,96	0,18	-	0,07
Bockfließ	36,35	-	0,53	0,46	-	-
Drasenhofen	58,94	-	5,12	0,64	-	-
Falkenstein	158,03	-	4,14	1,50	-	0,10
Fallbach	3,17	-	-	0,20	-	-
Gaubitsch	1,96	-	-	0,15	-	-
Gaweinstal	113,66	-	2,48	3,60	-	0,46
Gnadendorf	0,79	-	-	0,13	-	-
Großebersdorf	63,40	0,06	0,86	0,28	-	0,10
Großengersdorf	57,15	-	0,36	0,30	-	0,09
Großharras	30,26	-	0,15	0,18	-	0,52
Großkrut	114,25	-	3,32	0,44	-	-
Hausbrunn	4,41	-	-	-	-	-
Herrnbaumgarten	432,34	1,27	5,66	0,58	-	-
Hochleithen	44,67	0,07	1,49	-	-	-
Kreuttal	28,74	-	0,50	0,48	-	0,21
Kreuzstetten	14,55	-	0,55	-	-	-
Laa an der Thaya	5,06	-	-	0,60	-	-
Ladendorf	5,98	-	0,25	0,13	-	-
Mistelbach	144,14	-	3,20	2,99	-	-
Neudorf bei Staats	11,16	-	-	0,10	-	-
Niederleis	2,15	-	0,14	0,16	-	-
Pillichsdorf	39,03	-	1,07	0,96	-	-
Poysdorf	1.070,64	0,06	54,78	4,51	-	0,63
Schratzenberg	262,64	-	7,86	0,96	-	0,10
Staatz	22,47	-	0,55	0,27	-	0,07
Stronsdorf	12,58	-	0,14	0,88	-	-
Ulrichskirchen-Schleinb	9,07	-	0,07	-	-	-
Unterstinkenbrunn	4,88	-	-	0,13	-	-
Wildendürnbach	39,90	-	0,09	0,70	-	0,08
Wilfersdorf	58,46	0,24	0,68	0,86	-	-
Wolkersdorf i. Weinviertel	138,14	-	6,77	0,66	-	-
Ottenthal	5,22	-	0,28	-	-	-
Mödling	429,04	0,17	21,65	10,57	-	2,60
Achau	2,24	-	-	-	-	-
Biedermannsdorf	3,34	-	0,26	-	-	-
Brunn am Gebirge	21,76	-	2,14	0,94	-	-
Gießhübl	6,21	-	-	0,10	-	-
Gumpoldskirchen	156,19	-	5,58	1,47	-	0,22
Guntramsdorf	72,21	-	6,71	2,36	-	-
Hennersdorf	3,18	-	-	-	-	-
Maria Enzersdorf	12,74	-	-	0,42	-	0,49
Mödling	27,54	-	0,56	0,53	-	0,39
Münchendorf	9,51	-	0,44	0,29	-	0,14
Perchtoldsdorf	105,00	0,17	5,55	3,89	-	1,36
Vösendorf	1,32	-	-	0,18	-	-
Wiener Neudorf	7,81	-	0,41	0,40	-	-

REBFLÄCHEN NACH WEISSWEINSORTEN
(Flächenangaben in Hektar)

Tabelle 3/1

Bundesland Weinbaugebiet Politischer Bezirk Gemeinde	Fläche insgesamt	Bouvier	Chardonnay (Morillon)	Frühroter Veltliner (Malvasier)	Furmint	Gold- burger
Neunkirchen	0,81	-	0,02	-	-	-
Breitenau	-	-	-	-	-	-
St. Egyden am Steinfeld	0,39	-	-	-	-	-
Willendorf	0,35	-	-	-	-	-
Würflach	0,07	-	0,02	-	-	-
St.Pölten(Land)	633,18	2,76	15,48	10,93	-	0,51
Asperhofen	0,74	-	-	0,17	-	-
Böheimkirchen	1,46	-	0,93	0,03	-	-
Hofstetten-Grünau	0,08	-	-	-	-	-
Herzogenburg	36,19	0,06	0,93	0,85	-	-
Inzersdorf-Getzersdorf	76,66	0,62	1,82	1,75	-	-
Kapelln	6,47	-	0,07	0,43	-	-
Karlstetten	1,04	-	-	-	-	-
Kirchstetten	0,17	-	-	-	-	-
Neulengbach	0,74	-	-	-	-	-
Nußdorf ob der Traisen	203,95	0,87	4,16	1,78	-	-
Ober-Grafendorf	0,18	-	-	-	-	-
Obritzberg-Rust	18,10	-	0,10	0,70	-	-
Pyhra	0,07	-	-	-	-	-
Statzendorf	31,53	0,44	0,33	0,93	-	-
Traismauer	191,96	0,28	3,61	2,80	-	0,15
Perschling	7,38	-	0,41	0,30	-	-
Wölbling	56,47	0,50	3,13	1,19	-	0,36
Scheibbs	0,48	-	-	-	-	-
Wieselburg	0,10	-	-	-	-	-
Wieselburg-Land	0,38	-	-	-	-	-
Tulln	2.020,61	4,37	46,50	75,19	-	0,89
Absdorf	20,55	-	0,19	0,63	-	0,06
Atzenbrugg	30,24	0,54	0,38	1,01	-	0,28
Fels am Wagram	421,87	1,85	13,33	12,75	-	-
Grafenwörth	299,85	0,13	6,27	4,98	-	0,19
Großriedenthal	435,53	0,50	7,35	24,31	-	-
Großweikersdorf	201,91	0,44	4,18	7,26	-	-
Judenau-Baumgarten	7,72	-	0,35	0,35	-	-
Kirchberg am Wagram	351,74	0,20	6,67	14,56	-	-
Königsbrunn am Wagram	129,68	-	4,89	4,82	-	0,16
Königstetten	14,84	-	0,36	0,71	-	-
Langenrohr	10,35	-	0,09	0,36	-	-
Michelhausen	13,83	0,05	0,44	0,37	-	0,03
Sieghartskirchen	7,95	0,13	0,38	0,68	-	-
Sitzenberg-Reidling	33,60	0,42	0,29	0,76	-	0,05
Tulbing	10,21	-	0,05	0,76	-	-
Tulln an der Donau	7,09	-	0,20	0,11	-	-
Würmla	6,61	0,05	0,10	0,35	-	0,12
Zeiselmauer-Wolfpassing	0,89	-	0,37	-	-	-
Zwentendorf an der Donau	15,79	0,07	0,62	0,43	-	-
St. Andrä-Wördern	0,36	-	-	-	-	-

REBFLÄCHEN NACH WEISSWEINSORTEN
(Flächenangaben in Hektar)

Tabelle 3/1

Bundesland Weinbaugebiet Politischer Bezirk Gemeinde	Fläche insgesamt	Bouvier	Chardonnay (Morillon)	Frühroter Veltliner (Malvasier)	Furmint	Gold- burger
Waidhofen an der Thaya	1,32	-	-	-	-	-
Raabs an der Thaya	1,32	-	-	-	-	-
Wiener Neustadt(Land)	39,67	0,35	1,76	0,82	-	0,49
Bad Fischau-Brunn	8,16	0,10	0,62	0,22	-	-
Eggendorf	0,51	-	-	-	-	-
Felixdorf	0,84	-	-	-	-	-
Hohe Wand	0,25	-	0,04	-	-	-
Katzelsdorf	4,58	-	0,06	-	-	-
Lanzenkirchen	1,12	-	-	-	-	0,14
Lichtenwörth	3,03	0,03	-	-	-	-
Markt Piesting	0,06	-	-	-	-	-
Matzendorf-Hölles	10,68	0,22	0,21	0,60	-	0,35
Sollenau	7,05	-	0,68	-	-	-
Weikersdorf am Steinfeld	1,27	-	0,13	-	-	-
Winzendorf-Muthmannsdorf	0,72	-	0,03	-	-	-
Wöllersdorf-Steinbrückl	0,62	-	-	-	-	-
Zillingdorf	0,77	-	-	-	-	-
Wien-Umgebung	136,89	0,21	9,97	0,69	-	-
Ebergassing	4,91	-	0,10	-	-	-
Fischamend	2,14	-	-	-	-	-
Gerasdorf bei Wien	0,91	-	-	0,12	-	-
Gramatneusiedl	4,23	-	0,41	-	-	-
Klein-Neusiedl	0,09	-	-	-	-	-
Klosterneuburg	114,46	0,21	8,69	0,57	-	-
Purkersdorf	0,51	-	-	-	-	-
Rauchenwarth	7,49	-	0,77	-	-	-
Schwadorf	2,14	-	-	-	-	-
Zwettl	12,45	-	0,71	0,29	-	-
Allentsteig	1,02	-	-	-	-	-
Göpfritz an der Wild	0,30	-	-	-	-	-
Kottes-Purk	2,20	-	-	-	-	-
Sallingberg	0,13	-	-	-	-	-
Schweiggrers	8,62	-	0,71	0,29	-	-
Zwettl-Niederösterreich	0,19	-	-	-	-	-
Steiermark	3.337,37	1,99	316,89	-	0,43	29,01
Weinbaugebiete						
Südsteiermark	1.870,26	1,49	183,58	-	-	3,23
Weststeiermark	165,73	-	18,60	-	-	1,72
Vulkanland Steiermark ohne Weinbaugebiet	1.301,10 0,28	0,50 -	114,72 -	- -	0,43 -	24,06 -
Graz(Stadt)	8,17	-	0,35	-	-	-
Graz	8,17	-	0,35	-	-	-

REBFLÄCHEN NACH WEISSWEINSORTEN
(Flächenangaben in Hektar)

Tabelle 3/1

Bundesland Weinbaugebiet Politischer Bezirk Gemeinde	Fläche insgesamt	Bouvier	Chardonnay (Morillon)	Frühroter Veltliner (Malvasier)	Furmint	Gold- burger
Deutschlandsberg	112,89	-	13,58	-	-	0,78
Frauental an der Laßnitz	1,74	-	0,31	-	-	-
Pöfing-Brunn	5,71	-	0,58	-	-	-
Preding	0,42	-	-	-	-	-
St.Josef(Weststeiermark)	1,23	-	-	-	-	-
St.Peter im Sulmtal	2,31	-	0,49	-	-	-
Wettmannstätten	-	-	-	-	-	-
Deutschlandsberg	15,37	-	1,52	-	-	0,15
Eibiswald	7,34	-	-	-	-	-
Groß St.Florian	15,36	-	2,03	-	-	0,11
St.Martin im Sulmtal	5,42	-	1,06	-	-	-
St.Stefan ob Stainz	31,75	-	3,20	-	-	0,52
Schwanberg	5,90	-	0,13	-	-	-
Stainz	1,73	-	0,03	-	-	-
Wies	18,60	-	4,23	-	-	-
Graz-Umgebung	42,86	0,17	4,29	-	0,28	0,94
Hausmannstätten	0,39	-	-	-	-	-
Kainbach bei Graz	0,23	-	-	-	-	-
Kalsdorf bei Graz	0,34	-	-	-	-	-
St.Bartholomä	6,31	-	0,87	-	-	0,32
Vasoldsberg	0,27	-	-	-	-	-
Wundschuh	0,49	-	-	-	-	0,30
Dobl-Zwaring	15,02	-	1,28	-	-	-
Eggersdorf bei Graz	0,92	-	-	-	-	-
Fernitz-Mellach	0,15	-	-	-	-	-
Frohnleiten	0,21	-	-	-	-	-
Gratwein-Straßengel	0,35	-	-	-	-	-
Hitzendorf	3,86	-	0,59	-	-	-
Nestelbach bei Graz	1,23	-	0,76	-	-	-
Raaba-Grambach	0,27	-	0,19	-	-	-
St.Marein bei Graz	11,30	0,17	0,60	-	0,28	-
Seiersberg-Pirka	1,53	-	-	-	-	0,32
Leibnitz	2.063,26	1,49	206,99	-	-	3,73
Arnfels	4,94	-	-	-	-	-
Empersdorf	0,23	-	-	-	-	-
Gabersdorf	15,93	-	1,25	-	-	-
Großklein	58,22	0,02	4,42	-	-	0,22
Heimschuh	47,45	-	1,94	-	-	0,13
Kitzeck im Sausal	133,55	-	12,76	-	-	0,71
Lang	2,70	-	0,07	-	-	-
Lebring-St.Margarethen	4,27	-	0,35	-	-	-
Oberhaag	11,78	-	1,50	-	-	0,07
Ragnitz	1,06	-	-	-	-	-
St.Andrä-Höch	36,43	-	2,99	-	-	0,25
St.Johann im Saggautal	25,99	-	2,79	-	-	-
St.Nikolai im Sausal	45,87	-	2,65	-	-	0,23
Tillmitsch	8,63	-	0,23	-	-	-
Wagna	4,86	-	0,12	-	-	-
Ehrenhausen an der Weinst	259,12	-	28,47	-	-	0,47
Gamlitz	510,44	0,33	47,93	-	-	0,17
Gleinstätten	16,43	0,22	2,21	-	-	0,15
Leibnitz	70,35	0,13	6,02	-	-	0,17

REBFLÄCHEN NACH WEISSWEINSORTEN
(Flächenangaben in Hektar)

Tabelle 3/1

Bundesland Weinbaugebiet Politischer Bezirk Gemeinde	Fläche insgesamt	Bouvier	Chardonnay (Morillon)	Frühroter Veltliner (Malvasier)	Furmint	Gold- burger
Leutschach an der Weinstr	619,18	0,36	68,60	-	-	0,65
Sankt Veit in der Südstei	54,44	-	5,95	-	-	0,08
Schwarzautal	1,50	-	-	-	-	-
Straß in Steiermark	119,85	-	16,20	-	-	0,43
Wildon	10,05	0,44	0,52	-	-	-
Leoben	0,14	-	-	-	-	-
Trofaiach	0,14	-	-	-	-	-
Voitsberg	20,43	-	2,53	-	-	-
Krottendorf-Gaisfeld	6,78	-	0,41	-	-	-
Ligist	2,97	-	0,35	-	-	-
Mooskirchen	8,31	-	1,66	-	-	-
St.Martin a.Wöllmißberg	0,58	-	-	-	-	-
Voitsberg	-	-	-	-	-	-
Söding-Sankt Johann	1,80	-	0,10	-	-	-
Weiz	137,18	0,09	12,32	-	0,15	3,46
Albersdorf-Prebuch	1,63	-	-	-	-	-
Markt Hartmannsdorf	13,10	-	2,14	-	0,15	0,27
Hofstätten an der Raab	0,87	-	-	-	-	-
Mitterdorf an der Raab	8,88	-	0,45	-	-	-
Mortantsch	0,92	-	0,54	-	-	-
Naas	0,27	-	-	-	-	-
Puch bei Weiz	5,34	-	1,12	-	-	0,13
St. Margarethen a.d.Raab	1,93	-	-	-	-	0,10
Sinabelkirchen	6,51	-	0,62	-	-	-
Anger	0,29	-	-	-	-	0,06
Gersdorf an der Feistritz	22,96	-	2,13	-	-	-
Gleisdorf	16,89	0,09	2,19	-	-	0,36
Ilztal	33,63	-	1,78	-	-	1,80
Pischelsdorf am Kulm	15,28	-	0,25	-	-	0,74
St.Ruprecht an der Raab	8,13	-	1,10	-	-	-
Weiz	0,57	-	-	-	-	-
Murtal	0,13	-	-	-	-	-
Sankt Marein-Feistritz	0,13	-	-	-	-	-
Hartberg-Fürstenfeld	226,85	0,07	20,32	-	-	8,31
Bad Blumau	4,62	-	0,64	-	-	-
Buch-St. Magdalena	6,72	-	0,67	-	-	0,13
Burgau	2,39	-	0,12	-	-	0,16
Ebersdorf	4,32	-	0,55	-	-	0,21
Greinbach	5,95	-	0,68	-	-	0,30
Großsteinbach	2,71	-	0,40	-	-	0,13
Hartberg	11,07	-	1,01	-	-	0,26
Hartberg Umgebung	22,53	0,07	1,33	-	-	1,89
Ottendorf a.d.Rittschein	5,40	-	0,61	-	-	0,37
Pöllauberg	3,49	-	0,58	-	-	0,15
St.Johann in der Haide	0,60	-	-	-	-	-
Söchau	8,80	-	0,36	-	-	0,07
Stubenberg	8,07	-	0,36	-	-	0,89

REBFLÄCHEN NACH WEISSWEINSORTEN
(Flächenangaben in Hektar)

Tabelle 3/1

Bundesland Weinbaugebiet Politischer Bezirk Gemeinde	Fläche insgesamt	Bouvier	Chardonnay (Morillon)	Frühroter Veltliner (Malvasier)	Furmint	Gold- burger
Bad Waltersdorf	16,18	-	1,14	-	-	0,67
Feistritztal	19,85	-	1,73	-	-	0,41
Fürstenfeld	14,89	-	0,93	-	-	0,29
Grafendorf bei Hartberg	0,47	-	0,08	-	-	-
Großwilfersdorf	26,65	-	3,87	-	-	0,03
Hartl	6,84	-	0,46	-	-	0,65
Ilz	23,60	-	1,54	-	-	0,26
Kaindorf	4,72	-	0,19	-	-	-
Loipersdorf/Fürstenfeld	18,89	-	2,82	-	-	0,57
Pöllau	6,28	-	-	-	-	0,88
Rohrbach an der Lafnitz	1,37	-	0,24	-	-	-
Vorau	0,44	-	-	-	-	-
Südoststeiermark	725,45	0,17	56,53	-	-	11,79
Edelsbach bei Feldbach	5,02	-	0,20	-	-	0,14
Halbenrain	18,81	-	0,91	-	-	0,42
Jagerberg	3,18	-	0,23	-	-	-
Kapfenstein	32,51	-	1,69	-	-	0,56
Klöch	100,98	-	4,83	-	-	1,22
Mettersdorf am Saßbach	3,80	-	-	-	-	0,21
Murfeld	5,44	-	0,80	-	-	-
Tieschen	72,08	-	4,39	-	-	2,46
Unterlamm	6,39	-	0,32	-	-	0,03
Bad Gleichenberg	20,49	-	1,75	-	-	0,25
Bad Radkersburg	2,14	-	0,10	-	-	-
Deutsch Goritz	5,84	-	2,47	-	-	0,16
Fehring	59,67	-	5,12	-	-	0,68
Feldbach	22,14	-	1,57	-	-	0,14
Gnas	19,13	-	1,40	-	-	0,65
Kirchbach-Zerlach	6,77	-	0,88	-	-	-
Kirchberg an der Raab	2,56	-	-	-	-	0,15
Mureck	0,15	-	-	-	-	-
Paldau	1,99	-	-	-	-	-
Pirching am Traubenberg	0,12	-	-	-	-	-
Riegersburg	48,39	-	3,43	-	-	1,14
St.Anna am Aigen	104,04	-	13,45	-	-	1,50
St.Peter am Ottersbach	50,69	-	5,41	-	-	0,34
St.Stefan im Rosental	15,42	0,17	0,29	-	-	0,24
Straden	117,70	-	7,29	-	-	1,52
Wien	479,67	1,88	40,24	4,86	0,10	1,63
Wien 1.,Innere Stadt	1,87	-	-	-	-	-
Wien 2.,Leopoldstadt	1,31	-	-	-	-	-
Wien 3.,Landstraße	7,77	-	0,34	-	-	0,01
Wien 4.,Wieden	0,26	-	-	-	-	-
Wien 5.,Margareten	0,18	-	-	-	-	-
Wien 6.,Mariahilf	0,26	-	-	-	-	-
Wien 7.,Neubau	6,18	-	0,01	0,06	-	-
Wien 8.,Josefstadt	2,75	-	-	-	-	-
Wien 9.,Alsergrund	1,52	-	-	0,44	-	-
Wien 10.,Favoriten	16,28	0,27	2,07	0,16	-	0,13
Wien 11.,Simmering	0,18	-	0,18	-	-	-
Wien 12.,Meidling	0,11	-	-	-	-	-
Wien 13.,Hietzing	1,00	-	-	-	-	-
Wien 14.,Penzing	0,51	0,04	-	0,11	-	-

REBFLÄCHEN NACH WEISSWEINSORTEN
(Flächenangaben in Hektar)

Tabelle 3/1

Bundesland Weinbaugebiet Politischer Bezirk Gemeinde	Fläche insgesamt	Bouvier	Chardonnay (Morillon)	Frühroter Veltliner (Malvasier)	Furmint	Gold- burger
Wien 15.,Rudolfsh.-Fünfh.	0,74	-	-	-	-	-
Wien 16.,Ottakring	4,26	-	0,53	0,24	-	-
Wien 17.,Hernals	2,80	-	0,90	-	-	-
Wien 18.,Währing	3,31	-	0,01	-	-	-
Wien 19.,Döbling	232,67	0,61	12,38	0,72	0,06	0,59
Wien 20.,Brigittenau	2,50	-	0,26	-	-	-
Wien 21.,Floridsdorf	130,68	0,32	16,67	1,85	0,04	0,25
Wien 22.,Donaustadt	1,43	-	-	-	-	-
Wien 23.,Liesing	61,09	0,65	6,91	1,28	-	0,66
Übrige Bundesländer	99,98	0,34	16,20	0,55	-	-

REBFLÄCHEN NACH WEISSWEINSORTEN
(Flächenangaben in Hektar)

Tabelle 3/2

Bundesland Weinbauggebiet Politischer Bezirk Gemeinde	Grauer Burgunder (Pinot Gris, Ruländer)	Grüner Veltliner (Weiß- gipfler)	Jubiläums- rebe	Müller- Thurgau (Rivaner)	Muskateller (Gelber Muskateller, Roter Muskateller)	Muskat- Ottonel
Österreich	224,07	14.375,82	6,20	1.777,11	823,26	343,85
Weinbauregionen						
Weinland	127,37	14.349,82	6,20	1.537,86	517,57	338,63
Steirerland	93,67	8,48	-	235,73	300,67	4,67
Bergland	3,03	17,52	-	3,52	5,02	0,56
Burgenland	73,65	1.258,26	3,48	289,39	115,89	247,06
Weinbaugebiete						
Neusiedlersee	61,88	748,74	2,71	187,09	75,41	185,01
Neusiedlersee-Hügelland	11,05	414,48	0,77	89,81	35,01	60,10
Mittelburgenland	0,59	72,53	-	5,83	2,25	1,02
Südburgenland	0,14	22,52	-	6,66	3,21	0,93
Eisenstadt (Stadt)	0,78	56,93	0,48	18,83	2,27	10,46
Eisenstadt	0,78	56,93	0,48	18,83	2,27	10,46
Rust (Stadt)	5,63	9,87	-	6,00	10,87	8,04
Rust	5,63	9,87	-	6,00	10,87	8,04
Eisenstadt-Umgebung	4,64	323,73	0,30	62,84	20,09	40,05
Breitenbrunn am Neusiedler See	0,37	16,86	-	1,09	0,59	1,50
Donnerskirchen	0,97	68,18	-	10,02	2,71	4,73
Großhöflein	-	9,42	-	2,98	1,24	2,65
Hornstein	-	1,99	-	1,03	1,42	-
Klingenbach	-	0,58	-	-	-	0,08
Leithaprodersdorf	-	14,41	-	0,63	0,74	0,85
Mörbisch am See	0,16	41,16	-	8,56	4,47	13,70
Müllendorf	-	2,14	-	0,76	0,17	0,05
Neufeld an der Leitha	-	1,09	-	0,31	-	0,14
Oggau am Neusiedler See	0,49	10,60	-	3,26	0,86	1,51
Oslip	-	23,84	-	2,84	1,29	1,82
Purbach am Neusiedler See	1,25	46,36	-	4,87	2,16	4,29
St.Margarethen im Bgl.	0,95	54,69	0,30	18,80	2,98	6,80
Schützen am Gebirge	0,16	19,84	-	3,22	0,62	0,42
Siegendorf	-	2,02	-	0,54	-	0,17
Steinbrunn	-	0,25	-	0,50	-	-
Trausdorf an der Wulka	0,28	2,65	-	1,55	0,27	0,71
Wimpassing an der Leitha	-	1,30	-	0,02	-	-
Wulkaprodersdorf	-	4,32	-	1,67	0,51	0,37
Stotzing	-	0,60	-	0,05	0,06	-
Zagersdorf	-	1,44	-	0,14	-	0,28
Güssing	0,10	10,38	-	3,37	1,53	0,21
Bocksdorf	-	0,09	-	0,10	-	-
Burgauerg-Neudauberg	-	0,36	-	0,21	-	-
Eberau	-	2,60	-	1,73	0,17	-
Gerersdorf-Sulz	-	0,65	-	-	-	-
Güssing	0,06	0,57	-	0,06	-	-
Güttenbach	-	-	-	-	-	-

REBFLÄCHEN NACH WEISSWEINSORTEN
(Flächenangaben in Hektar)

Tabelle 3/2

Bundesland Weinbaugebiet Politischer Bezirk Gemeinde	Grauer Burgunder (Pinot Gris, Ruländer)	Grüner Veltliner (Weiß- gipfler)	Jubiläums- rebe	Müller- Thurgau (Rivaner)	Muskateller (Gelber Muskateller, Roter Muskateller)	Muskat- Ottonei
Heiligenbrunn	0,04	2,53	-	0,23	-	0,16
Kukmirn	-	0,50	-	0,34	0,20	-
Neuberg im Burgenland	-	-	-	-	-	-
Neustift bei Güssing	-	-	-	-	-	-
St.Michael im Burgenland	-	0,06	-	-	-	-
Strem	-	1,33	-	0,21	0,65	-
Tobaj	-	0,34	-	-	-	-
Großmürbisch	-	-	-	-	-	-
Inzenhof	-	0,05	-	-	-	-
Kleinmürbisch	-	-	-	0,02	-	-
Rohr im Burgenland	-	-	-	-	-	-
Bildein	-	0,35	-	0,23	0,18	-
Rauchwart	-	-	-	-	-	-
Moschendorf	-	0,95	-	0,24	0,33	0,05
Jennersdorf	0,02	0,40	-	1,13	0,90	0,51
Deutsch Kaltenbrunn	-	-	-	0,08	-	-
Eltendorf	-	0,09	-	0,02	-	-
Heiligenkreuz/Lafnitztal	0,02	0,08	-	-	-	0,01
Jennersdorf	-	-	-	0,56	-	-
Minihof-Liebau	-	-	-	-	-	-
Mogersdorf	-	-	-	-	-	-
Neuhaus am Klausenbach	-	0,02	-	0,04	0,43	0,50
Rudersdorf	-	-	-	-	-	-
St.Martin an der Raab	-	0,05	-	0,25	0,47	-
Weichselbaum	-	0,14	-	0,18	-	-
Königsdorf	-	0,02	-	-	-	-
Mühlgraben	-	-	-	-	-	-
Mattersburg	-	23,95	-	2,13	1,79	1,56
Draßburg	-	-	-	-	-	-
Forchtenstein	-	0,23	-	0,04	-	-
Loipersbach im Burgenland	-	0,08	-	-	-	0,04
Marz	-	0,22	-	-	-	0,05
Mattersburg	-	0,39	-	-	-	-
Neudörfel	-	8,98	-	0,14	1,24	0,44
Pöttelsdorf	-	-	-	-	-	-
Pöttsching	-	2,10	-	0,13	0,11	-
Rohrbach bei Mattersburg	-	0,61	-	0,53	-	-
Bad Sauerbrunn	-	0,06	-	0,26	0,06	-
Schattendorf	-	0,42	-	-	0,20	0,03
Sieggraben	-	-	-	-	-	-
Sigleß	-	4,12	-	0,47	-	0,49
Wiesen	-	0,04	-	-	-	-
Antau	-	4,28	-	0,13	-	0,49
Baumgarten	-	0,33	-	0,02	-	0,03
Zemendorf-Stöttera	-	1,96	-	0,41	0,19	-
Krensdorf	-	0,13	-	-	-	-
Neusiedl am See	61,88	748,74	2,71	187,09	75,41	185,01
Andau	3,32	75,17	-	14,35	7,67	11,30
Apetlon	4,61	38,23	-	6,60	7,48	24,82
Bruckneudorf	-	0,19	-	-	0,38	0,13
Deutsch Jahrndorf	-	1,10	-	0,30	-	0,21

REBFLÄCHEN NACH WEISSWEINSORTEN
(Flächenangaben in Hektar)

Tabelle 3/2

Bundesland Weinbauggebiet Politischer Bezirk Gemeinde	Grauer Burgunder (Pinot Gris, Ruländer)	Grüner Veltliner (Weiß- gipfler)	Jubiläums- rebe	Müller- Thurgau (Rivaner)	Muskateller (Gelber Muskateller, Roter Muskateller)	Muskat- Ottonel
Frauenkirchen	1,25	1,51	-	1,02	0,23	3,15
Gols	11,26	153,51	-	27,76	9,28	21,40
Halbturn	6,61	24,53	-	8,45	2,75	7,47
Illmitz	5,12	66,79	1,67	18,73	8,66	37,04
Jois	0,99	67,81	-	10,80	8,60	4,20
Kittsee	-	1,94	-	0,06	-	-
Mönchhof	8,06	49,30	0,27	16,49	6,61	16,20
Neusiedl am See	-	34,78	-	12,63	2,68	4,61
Nickelsdorf	-	2,88	-	-	-	0,27
Pama	-	0,50	-	-	-	-
Pamhagen	4,70	62,81	0,52	18,24	11,15	29,20
Podersdorf am See	13,52	38,34	0,24	11,51	2,62	8,51
St.Andrä am Zicksee	-	3,49	-	-	0,51	0,79
Tadten	0,73	11,85	-	1,33	1,60	2,81
Wallern im Burgenland	-	3,90	-	0,50	0,51	1,84
Weiden am See	1,54	78,51	-	36,39	2,94	8,23
Winden am See	-	23,76	-	1,64	1,50	2,83
Zurndorf	-	0,79	-	-	-	-
Neudorf	-	0,58	-	-	-	-
Potzneusiedl	-	0,27	-	-	-	-
Edelstal	0,14	6,21	-	0,30	0,24	-
Oberpullendorf	0,59	72,53	-	5,83	2,25	1,02
Deutschkreutz	-	41,94	-	2,31	0,07	0,38
Draßmarkt	-	1,25	-	-	-	-
Frankenau-Unterpullendorf	-	0,11	-	-	-	-
Großwarasdorf	-	0,83	-	0,46	-	-
Horitschon	-	8,03	-	0,62	0,19	0,31
Kobersdorf	-	-	-	-	-	-
Lackenbach	0,42	0,53	-	-	-	-
Lutzmannsburg	-	0,25	-	0,13	-	-
Mannersdorf a.d.Rabnitz	-	-	-	-	-	0,08
Neckenmarkt	0,17	14,65	-	1,57	0,96	0,11
Nikitsch	-	-	-	-	-	-
Oberpullendorf	-	-	-	-	-	-
Raiding	-	4,22	-	0,38	1,04	0,14
Ritzing	-	0,47	-	-	-	-
Lackendorf	-	-	-	0,15	-	-
Unterfrauenhaid	-	0,14	-	0,08	-	-
Oberloisdorf	-	0,12	-	0,14	-	-
Oberwart	0,02	11,74	-	2,16	0,79	0,20
Bad Tatzmannsdorf	-	-	-	-	-	-
Deutsch Schützen-Eisenbg	-	3,29	-	0,59	0,02	0,02
Großpetersdorf	-	0,61	-	0,02	0,19	-
Hannersdorf	-	2,90	-	0,15	-	0,02
Kohfidisch	0,02	1,59	-	0,79	-	0,09
Markt Allhau	-	0,08	-	-	-	-
Markt Neuhodis	-	0,09	-	-	-	0,03
Mischendorf	-	0,32	-	0,48	0,04	-
Oberwart	-	0,19	-	0,03	-	-
Pinkafeld	-	-	-	-	-	-
Rechnitz	-	1,05	-	0,05	0,43	0,02
Rotenturm an der Pinka	-	0,22	-	-	-	-
Stadtschlaining	-	-	-	-	0,10	-

REBFLÄCHEN NACH WEISSWEINSORTEN
(Flächenangaben in Hektar)

Tabelle 3/2

Bundesland Weinbauggebiet Politischer Bezirk Gemeinde	Grauer Burgunder (Pinot Gris, Ruländer)	Grüner Veltliner (Weiß- gipfler)	Jubiläums- rebe	Müller- Thurgau (Rivaner)	Muskateller (Gelber Muskateller, Roter Muskateller)	Muskat- Ottonei
Untervart	-	-	-	-	-	-
Weiden bei Rechnitz	-	0,40	-	-	-	-
Badersdorf	-	0,99	-	0,06	-	0,02
Niederösterreich	47,71	12.920,11	2,54	1.231,14	388,64	89,56
Weinbaugebiete						
Thermenregion	17,08	178,99	0,78	41,81	26,68	19,26
Kremstal	1,33	1.302,98	-	124,47	42,10	9,11
Kamptal	9,14	1.982,08	0,17	242,40	49,98	6,45
Wagram	1,76	1.330,29	-	170,28	30,85	4,67
Traisental	1,01	477,42	-	27,06	19,57	2,39
Carnuntum	0,68	192,50	-	11,44	23,45	2,29
Wachau	1,91	765,53	0,66	64,34	25,39	4,88
Weinviertel	14,79	6.671,68	0,93	545,72	169,74	40,52
ohne Weinbauggebiet	-	18,65	-	3,63	0,89	-
Krems an der Donau(Stadt)	0,06	381,92	-	41,09	12,74	3,20
Krems an der Donau	0,06	381,92	-	41,09	12,74	3,20
St.Pölten(Stadt)	-	4,48	-	0,24	-	-
St. Pölten	-	4,48	-	0,24	-	-
Wiener Neustadt(Stadt)	-	-	-	-	-	-
Wiener Neustadt	-	-	-	-	-	-
Amstetten	-	-	-	0,15	-	-
Amstetten	-	-	-	0,15	-	-
Wallsee-Sindelburg	-	-	-	-	-	-
Baden	10,83	114,15	0,43	32,37	17,09	16,57
Alland	-	-	-	-	-	-
Altenmarkt a.d.Triesting	-	-	-	-	-	-
Bad Vöslau	0,41	15,44	-	3,90	0,35	2,14
Baden	5,51	11,44	0,28	2,03	2,48	2,11
Berndorf	0,18	1,73	-	0,96	-	0,53
Ebreichsdorf	-	0,13	-	0,65	-	0,08
Enzesfeld-Lindabrunn	-	0,59	-	0,16	-	0,06
Günselsdorf	-	2,58	-	2,89	-	-
Hernstein	-	0,28	-	-	-	0,14
Hirtenberg	-	0,22	-	0,57	0,14	0,13
Kottingbrunn	0,51	1,80	-	0,80	0,40	0,10
Leobersdorf	0,33	6,28	-	4,04	0,66	0,97
Mitterndorf an der Fische	-	0,04	-	-	-	-
Oberwaltersdorf	0,02	4,61	-	0,46	0,26	0,18
Pfaffstätten	-	7,65	-	1,60	1,47	0,83
Pottendorf	-	2,77	-	1,05	-	-
Reisenberg	-	4,43	-	1,54	0,65	0,03
Schönau an der Triesting	0,24	2,48	-	1,06	0,20	0,88
Seibersdorf	-	1,78	-	0,06	-	-
Sooß	0,44	22,34	-	5,08	4,08	3,32

REBFLÄCHEN NACH WEISSWEINSORTEN
(Flächenangaben in Hektar)

Tabelle 3/2

Bundesland Weinbaugebiet Politischer Bezirk Gemeinde	Grauer Burgunder (Pinot Gris, Ruländer)	Grüner Veltliner (Weiß- gipfler)	Jubiläums- rebe	Müller- Thurgau (Rivaner)	Muskateller (Gelber Muskateller, Roter Muskateller)	Muskat- Ottonei
Tattendorf	0,71	5,46	-	0,59	1,79	1,14
Teesdorf	1,08	3,00	0,16	2,09	0,72	1,35
Traiskirchen	1,01	16,91	-	2,33	3,56	2,59
Trumau	0,38	2,20	-	0,50	0,34	-
Weissenbach a.d.Triesting	-	-	-	-	-	-
Bruck an der Leitha	0,68	187,41	-	10,97	22,87	2,17
Au am Leithaberge	-	1,25	-	-	-	-
Bad Deutsch-Altenburg	0,12	3,50	-	0,27	-	-
Berg	-	3,31	-	0,44	0,76	-
Bruck an der Leitha	-	12,36	-	0,84	1,63	0,23
Enzersdorf an der Fischa	-	4,18	-	0,31	0,09	-
Göttlesbrunn-Arbesthal	0,25	62,80	-	1,32	13,14	0,51
Götzendorf an der Leitha	-	0,45	-	-	-	0,11
Hainburg a.d. Donau	-	3,45	-	0,41	0,12	-
Haslau-Maria Ellend	-	1,32	-	0,05	0,18	0,03
Höflein	0,32	36,05	-	3,22	4,15	0,53
Hof am Leithaberge	-	0,17	-	-	-	0,05
Hundsheim	-	2,32	-	0,18	-	-
Mannersdorf/Leithagebirge	-	1,29	-	0,33	-	-
Petronell-Carnuntum	-	7,78	-	0,30	0,42	0,34
Prellenkirchen	-	18,68	-	1,63	0,39	0,14
Rohrau	-	3,52	-	0,26	-	0,02
Scharndorf	-	5,81	-	-	0,51	-
Sommerein	-	4,51	-	0,44	-	-
Trautmannsdorf a.d.Leitha	-	12,26	-	0,76	1,36	0,20
Wolfsthal	-	2,41	-	0,22	0,11	-
Gänserndorf	2,44	930,63	0,00	68,02	38,67	10,22
Angern an der March	-	68,99	-	4,67	3,79	0,68
Auersthal	0,00	86,03	0,00	6,00	2,55	0,00
Bad Pirawarth	0,04	98,99	-	5,56	5,92	1,50
Deutsch-Wagram	-	0,30	-	-	-	-
Drösing	-	0,31	-	-	-	0,06
Dürnkrut	0,26	11,49	-	0,07	1,42	0,11
Ebenthal	0,16	34,29	-	5,22	0,59	0,58
Engelhartstetten	-	0,48	-	0,05	-	-
Gänserndorf	-	0,39	-	-	-	-
Groß-Enzersdorf	-	0,20	-	-	-	-
Groß-Schweinbarth	-	66,90	-	7,79	2,86	0,38
Hauskirchen	-	20,48	-	0,57	0,25	0,13
Hohenau an der March	-	1,98	-	-	0,06	0,05
Hohenruppersdorf	0,45	133,29	-	12,89	4,71	0,43
Jedenspeigen	-	33,65	-	1,13	1,55	0,80
Lasse	-	0,57	-	-	-	-
Marchegg	-	0,50	-	-	-	-
Matzen-Raggendorf	0,21	65,71	-	5,59	2,90	1,68
Neusiedl an der Zaya	0,51	24,40	-	-	0,19	0,25
Palterndorf-Dobermannsdorf	-	29,89	-	3,60	1,64	0,99
Prottes	-	16,66	-	0,74	0,60	0,26
Ringelsdorf-Niederabsdorf	-	2,80	-	-	-	-
Schönkirchen-Reyersdorf	-	6,92	-	0,35	0,06	-
Spannberg	0,31	14,96	-	1,54	0,83	0,58
Strasshof an der Nordbahn	-	0,06	-	-	-	-
Sulz im Weinviertel	-	40,92	-	4,19	2,82	0,17

REBFLÄCHEN NACH WEISSWEINSORTEN
(Flächenangaben in Hektar)

Tabelle 3/2

Bundesland Weinbaugebiet Politischer Bezirk Gemeinde	Grauer Burgunder (Pinot Gris, Ruländer)	Grüner Veltliner (Weiß- gipfler)	Jubiläums- rebe	Müller- Thurgau (Rivaner)	Muskateller (Gelber Muskateller, Roter Muskateller)	Muskat- Ottonei
Untersiebenbrunn	-	0,05	-	-	-	-
Velm-Götzendorf	0,15	17,52	-	1,14	2,32	0,14
Weikendorf	-	3,68	-	-	0,11	0,18
Zistersdorf	0,35	148,21	-	6,92	3,52	1,26
Gmünd	-	0,19	-	-	-	-
Amaliendorf-Aalfang	-	0,19	-	-	-	-
Hollabrunn	6,75	3.167,82	0,85	358,76	57,36	13,76
Alberndorf im Pulkautal	-	103,14	-	5,99	0,43	0,06
Göllersdorf	-	20,81	-	2,20	0,24	0,16
Grabern	-	34,77	-	5,52	1,07	0,18
Guntersdorf	-	51,19	-	5,29	1,42	-
Hadres	1,04	336,69	0,21	26,53	4,99	1,34
Hardegg	-	24,04	-	2,01	-	0,13
Haugsdorf	0,76	100,85	-	12,19	1,19	0,36
Heldenberg	0,27	106,68	-	16,24	1,27	0,27
Hohenwarth-Mühlbach a.M.	0,30	148,01	-	39,02	3,32	0,52
Hollabrunn	-	60,64	-	13,76	1,02	0,14
Mailberg	-	155,21	-	3,97	3,12	0,40
Maissau	0,58	64,39	-	9,96	1,64	0,92
Nappersdorf-Kammersdorf	-	55,21	-	3,76	1,73	0,49
Pernersdorf	-	89,45	-	7,77	1,98	0,22
Pulkau	0,18	199,68	-	16,83	2,06	0,68
Ravelsbach	-	33,01	-	7,12	0,41	0,75
Retz	0,65	389,66	-	41,29	10,20	3,27
Retzbach	0,58	149,08	0,37	23,79	4,76	0,98
Schrattenthal	0,61	219,41	-	14,55	3,83	0,38
Seefeld-Kadolz	-	49,64	-	0,99	0,40	-
Sitzendorf an der Schmida	0,59	151,38	-	23,13	1,40	0,56
Wullersdorf	-	55,63	-	6,23	1,66	0,12
Zellerndorf	0,98	433,74	0,19	42,76	7,71	1,07
Ziersdorf	0,21	135,49	0,08	27,86	1,50	0,75
Horn	0,63	417,13	0,08	20,22	7,57	0,50
Burgschleinitz-Kühnring	-	10,61	-	1,00	-	-
Drosendorf-Zissersdorf	-	0,73	-	-	-	-
Eggenburg	0,12	32,10	-	0,89	0,41	0,13
Gars am Kamp	-	2,16	-	0,35	0,05	-
Horn	-	0,09	-	0,63	-	-
Japons	-	0,35	-	-	-	-
Meiseldorf	-	4,26	-	-	0,36	0,04
Röhrenbach	-	0,65	-	-	-	-
Röschitz	0,51	242,60	0,08	8,27	5,85	0,15
St. Bernhard-Frauenhofen	-	-	-	-	-	-
Sigmundsherberg	-	5,67	-	0,10	-	-
Weitersfeld	-	31,58	-	0,78	0,28	-
Straning-Grafenberg	-	86,34	-	8,19	0,62	0,18
Korneuburg	1,37	302,52	-	28,41	16,15	1,09
Bisamberg	0,07	9,26	-	1,63	0,53	0,06
Enzersfeld im Weinviertel	0,12	26,84	-	1,22	1,23	0,05
Ernstbrunn	-	0,83	-	0,23	-	-

**REBFLÄCHEN NACH WEISSWEINSORTEN
(Flächenangaben in Hektar)**

Tabelle 3/2

Bundesland Weinbaugebiet Politischer Bezirk Gemeinde	Grauer Burgunder (Pinot Gris, Ruländer)	Grüner Veltliner (Weiß- gipfler)	Jubiläums- rebe	Müller- Thurgau (Rivaner)	Muskateller (Gelber Muskateller, Roter Muskateller)	Muskat- Ottoneil
Großmugl	-	1,49	-	0,37	-	-
Großrußbach	-	9,01	-	1,32	0,20	0,12
Hagenbrunn	0,75	46,56	-	4,40	4,84	0,04
Harmannsdorf	-	3,48	-	0,04	-	-
Hausleiten	-	9,65	-	1,30	-	-
Korneuburg	-	-	-	-	-	-
Langenzersdorf	0,24	3,65	-	0,46	0,08	-
Leitzersdorf	-	1,11	-	0,27	0,04	-
Leobendorf	-	17,42	-	1,27	0,51	0,18
Rußbach	-	85,94	-	9,36	3,49	-
Sierndorf	0,20	7,63	-	1,43	0,50	-
Stetteldorf am Wagram	-	17,84	-	2,89	0,71	0,18
Stetten	-	58,32	-	1,87	4,01	0,46
Stockerau	-	3,03	-	0,20	-	-
Niederhollabrunn	-	0,44	-	0,15	-	-
Krems(Land)	12,33	3.678,59	0,83	392,04	105,08	17,24
Aggsbach	-	0,25	-	0,13	-	-
Albrechtsberg/Gr.Krems	-	0,66	-	0,25	-	-
Bergern/Dunkelsteinerwald	-	14,30	-	4,11	1,27	0,16
Dürnstein	-	119,82	-	2,83	3,49	0,34
Grafenegg	0,24	360,48	-	29,17	7,99	0,55
Furth bei Göttweig	0,54	179,93	-	8,71	5,08	1,73
Gedersdorf	-	159,81	-	9,52	3,63	0,55
Gföhl	-	3,56	-	1,39	0,10	-
Hadersdorf-Kammern	-	64,81	-	1,93	0,33	-
Jaidhof	-	2,70	-	0,09	-	-
Langenlois	6,32	935,21	0,17	105,75	28,33	3,48
Lengenfeld	0,94	198,43	-	45,89	3,53	0,25
Lichtenau im Waldviertel	-	1,35	-	0,09	0,26	-
Maria Laach am Jauerling	-	-	-	-	-	-
Mautern an der Donau	0,19	96,26	0,66	6,76	2,15	1,24
Mühldorf	-	6,04	-	1,63	0,16	0,09
Paudorf	0,30	200,36	-	16,63	7,53	1,03
Rohrendorf bei Krems	-	154,21	-	11,23	4,21	1,65
Rossatz-Arnsdorf	-	148,15	-	7,77	4,84	0,39
St. Leonhard am Hornerw	-	0,39	-	-	-	-
Senftenberg	0,44	93,70	-	19,11	4,71	0,65
Spitz	1,00	133,94	-	13,06	6,34	1,00
Straß im Straßertale	1,13	246,03	-	30,85	6,03	0,98
Stratzing	-	86,71	-	11,76	2,36	-
Weinzierl am Walde	-	1,27	-	0,10	-	-
Weißkirchen i.d.Wachau	0,72	246,77	-	28,06	7,13	1,66
Schönberg am Kamp	0,51	177,13	-	28,81	3,76	1,19
Droß	-	46,34	-	6,42	1,83	0,30
Lilienfeld	-	0,22	-	0,04	-	-
Ramsau	-	-	-	-	-	-
Türnitz	-	0,22	-	0,04	-	-
Melk	-	1,77	-	0,36	-	-
Melk	-	0,64	-	-	-	-
Schönbühel-Aggsbach	-	0,65	-	0,36	-	-
Weiten	-	-	-	-	-	-

REBFLÄCHEN NACH WEISSWEINSORTEN
(Flächenangaben in Hektar)

Tabelle 3/2

Bundesland Weinbauggebiet Politischer Bezirk Gemeinde	Grauer Burgunder (Pinot Gris, Ruländer)	Grüner Veltliner (Weiß- gipfler)	Jubiläums- rebe	Müller- Thurgau (Rivaner)	Muskateller (Gelber Muskateller, Roter Muskateller)	Muskat- Ottonei
Texingtal	-	-	-	-	-	-
Emmersdorf an der Donau	-	0,47	-	-	-	-
Mistelbach	3,59	1.871,43	-	73,22	50,70	15,12
Altlichtenwarth	-	30,78	-	1,92	0,67	0,31
Asparn an der Zaya	-	4,34	-	1,53	-	-
Bernhardsthal	-	13,75	-	0,67	0,14	0,04
Bockfließ	-	25,06	-	1,78	0,60	0,59
Drasenhofen	-	33,28	-	0,76	-	0,43
Falkenstein	0,58	88,73	-	2,53	5,88	0,35
Fallbach	-	1,37	-	0,30	-	-
Gaubitsch	-	1,02	-	0,17	-	0,08
Gaweinatal	-	65,63	-	7,43	3,57	0,58
Gnadendorf	-	0,30	-	0,25	-	-
Großebersdorf	-	46,64	-	1,13	2,02	0,06
Großengersdorf	-	35,35	-	0,76	1,81	0,54
Großharras	-	23,13	-	1,49	0,13	-
Großkrut	-	66,38	-	2,24	0,86	0,32
Hausbrunn	-	2,30	-	0,15	0,21	-
Herrnbaumgarten	0,44	305,77	-	6,50	2,96	3,27
Hochleithen	0,21	28,40	-	1,78	2,46	-
Kreuttal	0,13	19,34	-	1,29	0,36	0,24
Kreuzstetten	-	9,27	-	0,66	0,29	-
Laa an der Thaya	-	2,12	-	0,21	-	0,06
Ladendorf	-	3,65	-	0,74	-	0,08
Mistelbach	-	91,23	-	4,03	3,16	0,69
Neudorf bei Staats	-	6,55	-	0,62	-	-
Niederleis	-	1,77	-	0,07	-	-
Pillichsdorf	-	26,96	-	1,00	0,86	0,35
Poysdorf	1,18	603,03	-	17,17	13,12	3,29
Schrattenberg	0,22	158,62	-	11,09	3,74	2,30
Staats	-	13,95	-	0,52	0,24	0,06
Stronsdorf	0,20	8,18	-	0,41	0,17	0,11
Ulrichskirchen-Schleinb	-	6,39	-	0,28	0,12	-
Unterstinkenbrunn	-	1,88	-	0,12	0,20	-
Wildendürnbach	-	24,56	-	0,84	0,28	0,42
Wilfersdorf	0,06	29,81	-	1,05	2,05	0,97
Wolkersdorf i. Weinviertel	0,42	89,52	-	1,62	4,50	-
Ottenthal	0,16	2,39	-	0,08	0,30	-
Mödling	6,10	54,31	0,09	5,38	8,97	2,09
Achau	-	0,16	-	-	-	-
Biedermannsdorf	-	1,04	-	-	-	-
Brunn am Gebirge	0,80	4,72	-	0,23	0,19	-
Gießhübl	-	1,70	-	0,13	-	0,13
Gumpoldskirchen	1,69	9,17	-	0,68	3,46	0,53
Guntramsdorf	0,69	9,88	-	0,63	2,02	0,22
Hennersdorf	-	0,30	-	-	-	-
Maria Enzersdorf	0,15	2,04	-	0,04	-	-
Mödling	0,10	3,79	0,09	0,71	0,51	-
Münchendorf	0,56	1,95	-	0,27	-	-
Perchtoldsdorf	2,13	17,42	-	2,25	2,79	1,11
Vösendorf	-	0,16	-	0,08	-	-
Wiener Neudorf	-	2,00	-	0,38	-	0,11

REBFLÄCHEN NACH WEISSWEINSORTEN
(Flächenangaben in Hektar)

Tabelle 3/2

Bundesland Weinbaugebiet Politischer Bezirk Gemeinde	Grauer Burgunder (Pinot Gris, Ruländer)	Grüner Veltliner (Weiß- gipfler)	Jubiläums- rebe	Müller- Thurgau (Rivaner)	Muskateller (Gelber Muskateller, Roter Muskateller)	Muskat- Ottonei
Neunkirchen	-	0,21	-	-	-	-
Breitenau	-	-	-	-	-	-
St. Egyden am Steinfeld	-	0,12	-	-	-	-
Willendorf	-	0,08	-	-	-	-
Würlach	-	0,02	-	-	-	-
St.Pölten(Land)	1,01	451,44	-	25,02	18,07	2,24
Asperhofen	-	0,26	-	0,15	-	-
Böheimkirchen	-	0,10	-	0,11	-	-
Hofstetten-Grünau	-	0,08	-	-	-	-
Herzogenburg	0,28	24,89	-	0,86	0,50	-
Inzersdorf-Getzersdorf	-	51,80	-	2,78	1,96	0,14
Kapelln	-	5,19	-	-	-	-
Karlstetten	-	1,04	-	-	-	-
Kirchstetten	-	0,07	-	-	0,10	-
Neulengbach	-	0,25	-	0,50	-	-
Nußdorf ob der Traisen	0,27	148,89	-	8,79	5,34	1,00
Ober-Grafendorf	-	0,18	-	-	-	-
Obritzberg-Rust	-	12,26	-	0,67	0,45	-
Pyhra	-	0,07	-	-	-	-
Statzendorf	-	22,73	-	1,14	0,90	-
Traismauer	0,25	143,58	-	7,64	6,04	0,96
Perschling	0,21	4,89	-	0,11	0,32	-
Wölbling	-	35,18	-	2,25	2,46	0,14
Scheibbs	-	0,13	-	0,07	-	-
Wieselburg	-	-	-	-	-	-
Wieselburg-Land	-	0,13	-	0,07	-	-
Tulln	1,47	1.305,03	-	166,89	30,00	4,07
Absdorf	-	15,97	-	1,08	-	-
Atzenbrugg	-	20,03	-	0,99	0,55	0,09
Fels am Wagram	-	271,60	-	29,49	6,40	0,45
Grafenwörth	0,03	227,53	-	13,48	2,28	0,71
Großriedenthal	-	259,86	-	43,18	4,99	1,12
Großweikersdorf	0,84	124,85	-	23,06	3,83	0,32
Judenau-Baumgarten	-	3,90	-	0,82	-	-
Kirchberg am Wagram	0,34	223,31	-	37,43	4,77	0,62
Königsbrunn am Wagram	-	80,13	-	11,28	3,31	-
Königstetten	0,07	8,95	-	0,38	0,58	0,11
Langenrohr	-	7,94	-	0,65	0,27	0,04
Michelhausen	-	9,74	-	0,89	0,48	0,20
Sieghartskirchen	0,12	3,52	-	1,00	0,04	-
Sitzenberg-Reidling	-	21,50	-	1,81	1,50	0,15
Tulbing	-	4,27	-	0,50	0,50	0,20
Tulln an der Donau	-	5,60	-	0,35	-	-
Würmla	0,07	4,46	-	0,22	0,04	0,06
Zeiselmauer-Wolfpassing	-	0,24	-	0,08	-	-
Zwentendorf an der Donau	-	11,49	-	0,22	0,46	-
St. Andrä-Wördern	-	0,11	-	-	-	-

REBFLÄCHEN NACH WEISSWEINSORTEN
(Flächenangaben in Hektar)

Tabelle 3/2

Bundesland Weinbauggebiet Politischer Bezirk Gemeinde	Grauer Burgunder (Pinot Gris, Ruländer)	Grüner Veltliner (Weiß- gipfler)	Jubiläums- rebe	Müller- Thurgau (Rivaner)	Muskateller (Gelber Muskateller, Roter Muskateller)	Muskat- Ottoneel
Waidhofen an der Thaya	-	1,14	-	-	-	-
Raabs an der Thaya	-	1,14	-	-	-	-
Wiener Neustadt(Land)	0,15	10,32	0,25	4,06	0,62	0,59
Bad Fischau-Brunn	-	1,74	0,25	0,76	0,25	0,26
Eggendorf	-	-	-	-	-	-
Felixdorf	-	0,22	-	-	-	-
Hohe Wand	-	0,11	-	-	-	-
Katzelsdorf	0,12	1,43	-	0,25	-	-
Lanzenkirchen	-	0,34	-	0,63	-	-
Lichtenwörth	-	1,02	-	0,63	-	0,09
Markt Piesting	-	0,03	-	0,03	-	-
Matzendorf-Hölles	-	1,80	-	0,63	0,18	0,24
Sollenau	-	1,83	-	0,93	0,16	-
Weikersdorf am Steinfeld	-	0,70	-	0,03	-	-
Winzendorf-Muthmannsdorf	0,03	0,43	-	-	0,03	-
Wöllersdorf-Steinabrückl	-	0,19	-	0,17	-	-
Zillingdorf	-	0,46	-	-	-	-
Wien-Umgebung	0,29	34,43	-	2,77	2,22	0,68
Ebergassing	-	1,30	-	0,14	0,18	-
Fischamend	-	0,31	-	-	-	-
Gerasdorf bei Wien	-	0,56	-	-	-	-
Gramatneusiedl	-	0,52	-	0,09	-	0,12
Klein-Neusiedl	-	0,03	-	-	-	-
Klosterneuburg	0,29	28,35	-	2,30	1,64	0,57
Purkersdorf	-	0,43	-	-	-	-
Rauchenwarth	-	2,53	-	0,24	0,40	-
Schwadorf	-	0,40	-	-	-	-
Zwettl	-	4,85	-	1,09	0,53	-
Allentsteig	-	0,17	-	0,62	-	-
Göpfritz an der Wild	-	0,15	-	0,15	-	-
Kottes-Purk	-	1,31	-	0,02	-	-
Sallingberg	-	0,13	-	-	-	-
Schweiggers	-	2,91	-	0,30	0,53	-
Zwettl-Niederösterreich	-	0,19	-	-	-	-
Steiermark	93,67	8,48	-	235,73	300,67	4,67
Weinbaugebiete						
Südsteiermark	53,19	4,34	-	119,40	210,47	2,55
Weststeiermark	2,85	-	-	8,04	11,89	-
Vulkanland Steiermark ohne Weinbauggebiet	37,62	4,14	-	108,29	78,16	2,11
	-	-	-	-	0,13	-
Graz(Stadt)	0,33	-	-	0,30	0,59	-
Graz	0,33	-	-	0,30	0,59	-

REBFLÄCHEN NACH WEISSWEINSORTEN
(Flächenangaben in Hektar)

Tabelle 3/2

Bundesland Weinbaugebiet Politischer Bezirk Gemeinde	Grauer Burgunder (Pinot Gris, Ruländer)	Grüner Veltliner (Weiß- gipfler)	Jubiläums- rebe	Müller- Thurgau (Rivaner)	Muskateller (Gelber Muskateller, Roter Muskateller)	Muskat- Ottoneel
Deutschlandsberg	0,78	-	-	3,94	9,13	-
Frauental an der Laßnitz	-	-	-	-	0,26	-
Pöfing-Brunn	-	-	-	-	1,25	-
Preding	-	-	-	0,11	-	-
St.Josef(Weststeiermark)	-	-	-	-	0,20	-
St.Peter im Sulmtal	-	-	-	-	-	-
Wettmannstätten	-	-	-	-	-	-
Deutschlandsberg	-	-	-	1,22	0,93	-
Eibiswald	-	-	-	-	0,94	-
Groß St.Florian	0,67	-	-	0,20	0,60	-
St.Martin im Sulmtal	-	-	-	-	0,49	-
St.Stefan ob Stainz	-	-	-	2,27	1,68	-
Schwanberg	-	-	-	-	0,38	-
Stainz	-	-	-	0,15	-	-
Wies	0,11	-	-	-	2,39	-
Graz-Umgebung	1,45	1,48	-	4,63	1,60	0,44
Hausmannstätten	-	-	-	-	-	-
Kainbach bei Graz	-	-	-	0,20	-	-
Kalsdorf bei Graz	-	-	-	0,04	-	-
St.Bartholomä	0,58	-	-	1,50	0,15	-
Vasoldsberg	-	-	-	0,09	-	-
Wundschuh	-	-	-	0,09	-	-
Dobl-Zwaring	0,86	-	-	1,13	1,03	-
Eggersdorf bei Graz	-	-	-	0,52	-	-
Fernitz-Mellach	-	-	-	-	-	-
Frohnleiten	-	-	-	0,09	-	-
Gratwein-Straßengel	-	-	-	-	-	-
Hitzendorf	-	-	-	0,29	-	-
Nestelbach bei Graz	-	-	-	-	-	-
Raaba-Grambach	-	-	-	-	-	-
St.Marein bei Graz	-	1,48	-	0,40	0,42	0,44
Seiersberg-Pirka	-	-	-	0,28	-	-
Leibnitz	58,58	4,34	-	130,98	227,08	2,69
Arnfels	-	-	-	0,54	0,20	-
Empersdorf	-	-	-	-	-	-
Gabersdorf	0,28	-	-	0,63	1,36	-
Großklein	1,91	-	-	7,13	5,36	-
Heimschuh	0,35	0,20	-	0,68	12,04	-
Kitzeck im Sausal	6,07	-	-	7,75	10,12	0,11
Lang	-	-	-	0,14	-	-
Lebring-St.Margarethen	0,39	-	-	0,89	0,36	-
Oberhaag	0,48	-	-	0,22	1,91	-
Ragnitz	-	-	-	-	-	-
St.Andrä-Höch	3,49	-	-	2,56	3,32	-
St.Johann im Saggautal	0,87	-	-	2,98	1,78	-
St.Nikolai im Sausal	2,43	-	-	7,68	4,05	0,16
Tillmitsch	0,26	-	-	1,15	0,74	-
Wagna	-	-	-	1,11	0,81	-
Ehrenhausen an der Weinst	5,16	-	-	8,55	29,66	0,22
Gamlitz	12,71	0,25	-	37,66	55,71	0,74
Gleinstätten	0,23	0,35	-	1,25	0,63	-
Leibnitz	0,35	-	-	5,45	5,98	-

REBFLÄCHEN NACH WEISSWEINSORTEN
(Flächenangaben in Hektar)

Tabelle 3/2

Bundesland Weinbaugebiet Politischer Bezirk Gemeinde	Grauer Burgunder (Pinot Gris, Ruländer)	Grüner Veltliner (Weiß- gipfler)	Jubiläums- rebe	Müller- Thurgau (Rivaner)	Muskateller (Gelber Muskateller, Roter Muskateller)	Muskat- Ottoneel
Leutschach an der Weinstr	18,22	3,54	-	33,05	77,39	1,31
Sankt Veit in der Südstei	1,44	-	-	5,25	5,71	-
Schwarzautal	0,20	-	-	0,44	0,10	-
Straß in Steiermark	3,47	-	-	5,26	9,43	0,14
Wildon	0,28	-	-	0,62	0,38	-
Leoben	-	-	-	-	-	-
Trofaiach	-	-	-	-	-	-
Voitsberg	0,29	-	-	0,66	0,99	-
Krottendorf-Gaisfeld	-	-	-	0,14	0,14	-
Ligist	0,04	-	-	0,42	-	-
Mooskirchen	-	-	-	-	0,85	-
St.Martin a.Wöllmißberg	-	-	-	-	-	-
Voitsberg	-	-	-	-	-	-
Söding-Sankt Johann	0,25	-	-	0,10	-	-
Weiz	2,18	0,04	-	7,66	10,07	-
Albersdorf-Prebuch	-	-	-	-	-	-
Markt Hartmannsdorf	0,37	-	-	0,64	-	-
Hofstätten an der Raab	-	-	-	-	-	-
Mitterdorf an der Raab	0,11	-	-	-	0,87	-
Mortantsch	-	-	-	0,12	-	-
Naas	-	-	-	0,27	-	-
Puch bei Weiz	-	-	-	0,24	0,31	-
St. Margarethen a.d.Raab	-	-	-	0,30	-	-
Sinabelkirchen	-	-	-	0,54	0,50	-
Anger	-	-	-	0,11	-	-
Gersdorf an der Feistritz	0,30	-	-	0,66	2,59	-
Gleisdorf	0,17	-	-	0,91	0,44	-
Ilztal	1,03	-	-	1,27	2,86	-
Pischelsdorf am Kulm	0,21	0,04	-	1,91	0,50	-
St.Ruprecht an der Raab	-	-	-	0,48	2,01	-
Weiz	-	-	-	0,21	-	-
Murtal	-	-	-	-	0,13	-
Sankt Marein-Feistritz	-	-	-	-	0,13	-
Hartberg-Fürstenfeld	3,78	1,01	-	13,76	13,91	0,12
Bad Blumau	-	0,20	-	0,26	0,35	-
Buch-St. Magdalena	-	-	-	1,14	0,25	-
Burgau	-	0,09	-	0,07	0,05	-
Ebersdorf	-	-	-	0,06	1,29	-
Greinbach	-	-	-	0,30	0,83	-
Großsteinbach	-	-	-	0,60	-	-
Hartberg	-	-	-	0,41	0,44	-
Hartberg Umgebung	0,80	0,13	-	1,52	1,59	-
Ottendorf a.d.Rittschein	-	-	-	0,92	-	0,12
Pöllauberg	-	-	-	0,15	0,25	-
St.Johann in der Haide	-	-	-	-	-	-
Söchau	0,07	-	-	0,72	0,11	-
Stubenberg	-	-	-	0,25	-	-

REBFLÄCHEN NACH WEISSWEINSORTEN
(Flächenangaben in Hektar)

Tabelle 3/2

Bundesland Weinbauggebiet Politischer Bezirk Gemeinde	Grauer Burgunder (Pinot Gris, Ruländer)	Grüner Veltliner (Weiß- gipfler)	Jubiläums- rebe	Müller- Thurgau (Rivaner)	Muskateller (Gelber Muskateller, Roter Muskateller)	Muskat- Ottoneel
Bad Waltersdorf	0,05	0,07	-	1,03	1,32	-
Feistritztal	0,72	0,16	-	1,52	0,60	-
Fürstenfeld	0,32	-	-	0,93	0,28	-
Grafendorf bei Hartberg	0,22	-	-	-	-	-
Großwilfersdorf	0,37	0,08	-	0,20	1,92	-
Hartl	0,49	-	-	0,31	0,38	-
Ilz	0,42	0,05	-	1,39	0,56	-
Kaindorf	0,14	-	-	0,19	1,16	-
Loipersdorf/Fürstenfeld	0,17	-	-	0,93	2,41	-
Pöllau	-	0,22	-	0,73	0,12	-
Rohrbach an der Lafnitz	-	-	-	0,06	-	-
Vorau	-	-	-	0,05	-	-
Südoststeiermark	26,28	1,62	-	73,79	37,16	1,42
Edelsbach bei Feldbach	-	-	-	0,27	0,43	-
Halbenrain	-	-	-	2,97	0,44	0,06
Jagerberg	0,02	-	-	0,76	-	-
Kapfenstein	2,47	0,13	-	3,16	0,86	0,04
Klöch	0,27	-	-	7,63	3,85	0,15
Mettersdorf am Saßbach	-	-	-	0,73	-	-
Murfeld	0,08	-	-	0,55	0,39	-
Tieschen	2,12	0,18	-	10,74	2,18	0,39
Unterlamm	-	0,11	-	0,76	0,42	-
Bad Gleichenberg	0,59	-	-	1,62	1,32	-
Bad Radkersburg	-	-	-	0,17	-	-
Deutsch Goritz	0,07	-	-	0,18	0,46	-
Fehring	1,03	0,68	-	7,23	2,39	-
Feldbach	0,56	-	-	1,34	1,28	-
Gnas	0,23	-	-	3,86	0,45	-
Kirchbach-Zerlach	0,38	-	-	0,95	0,12	-
Kirchberg an der Raab	-	-	-	0,55	-	-
Mureck	-	-	-	-	-	-
Paldau	-	-	-	0,16	-	-
Pirching am Traubenberg	-	-	-	-	-	-
Riegersburg	2,40	-	-	3,97	2,63	-
St.Anna am Aigen	2,23	-	-	7,35	5,57	0,14
St.Peter am Ottersbach	4,05	0,35	-	6,14	2,46	0,12
St.Stefan im Rosental	1,01	-	-	2,18	1,93	-
Straden	8,77	0,17	-	10,51	9,98	0,51
Wien	6,00	171,45	0,18	17,33	13,03	2,01
Wien 1.,Innere Stadt	-	0,77	-	-	-	-
Wien 2.,Leopoldstadt	-	0,39	-	-	-	-
Wien 3.,Landstraße	0,01	1,60	-	-	0,35	-
Wien 4.,Wieden	-	0,26	-	-	-	-
Wien 5.,Margareten	-	0,07	-	0,11	-	-
Wien 6.,Mariahilf	-	0,11	-	-	-	-
Wien 7.,Neubau	-	5,61	-	-	0,21	-
Wien 8.,Josefstadt	0,04	1,15	-	0,38	-	-
Wien 9.,Alsergrund	-	0,59	-	-	0,02	-
Wien 10.,Favoriten	0,22	7,01	-	0,48	0,46	0,08
Wien 11.,Simmering	-	-	-	-	-	-
Wien 12.,Meidling	-	0,11	-	-	-	-
Wien 13.,Hietzing	-	0,19	-	-	-	0,01
Wien 14.,Penzing	-	0,11	-	0,11	-	-

REBFLÄCHEN NACH WEISSWEINSORTEN
(Flächenangaben in Hektar)

Tabelle 3/2

Bundesland Weinbaugebiet Politischer Bezirk Gemeinde	Grauer Burgunder (Pinot Gris, Ruländer)	Grüner Veltliner (Weiß- gipfler)	Jubiläums- rebe	Müller- Thurgau (Rivaner)	Muskateller (Gelber Muskateller, Roter Muskateller)	Muskat- Ottonel
Wien 15.,Rudolfsh.-Fünfh.	-	0,49	-	-	-	-
Wien 16.,Ottakring	-	1,78	-	0,11	-	-
Wien 17.,Hernals	-	1,12	-	0,11	-	-
Wien 18.,Währing	-	0,65	-	-	-	-
Wien 19.,Döbling	2,45	86,90	-	11,30	6,56	1,13
Wien 20.,Brigittenau	-	1,21	-	-	-	-
Wien 21.,Floridsdorf	2,11	47,62	0,18	2,80	3,58	0,63
Wien 22.,Donaustadt	-	1,43	-	-	-	-
Wien 23.,Liesing	1,18	12,29	-	1,92	1,84	0,16
Übrige Bundesländer	3,03	17,52	-	3,52	5,02	0,56

REBFLÄCHEN NACH WEISSWEINSORTEN
(Flächenangaben in Hektar)

Tabelle 3/3

Bundesland Weinbaugebiet Politischer Bezirk Gemeinde	Neu- burger	Roter Veltliner	Rot- gipfler	Sauvignon Blanc	Scheurebe (Sämling 88)	Sylvaner (Grüner Sylvaner)
Österreich	507,26	197,51	123,27	1.170,21	350,85	38,47
Weinbauregionen						
Weinland	506,18	196,94	123,27	529,43	203,58	30,86
Steirerland	0,49	-	-	623,16	147,26	7,46
Bergland	0,59	0,57	-	17,62	0,02	0,15
Burgenland	139,82	0,21	0,53	225,51	155,28	2,10
Weinbaugebiete						
Neusiedlersee	88,26	-	0,39	144,42	142,01	1,23
Neusiedlersee-Hügelland	50,92	-	-	70,90	9,59	0,62
Mittelburgenland	0,27	0,21	0,14	5,34	1,26	-
Südburgenland	0,36	-	-	4,84	2,42	0,25
Eisenstadt (Stadt)	5,08	-	-	12,29	1,17	-
Eisenstadt	5,08	-	-	12,29	1,17	-
Rust (Stadt)	8,45	-	-	11,80	0,61	-
Rust	8,45	-	-	11,80	0,61	-
Eisenstadt-Umgebung	33,58	-	-	43,36	7,06	0,36
Breitenbrunn am Neusiedler See	1,23	-	-	1,32	1,22	-
Donnerskirchen	0,21	-	-	9,75	0,27	0,23
Großhöflein	7,07	-	-	5,60	1,11	-
Hornstein	0,24	-	-	1,40	-	-
Klingenbach	0,17	-	-	-	0,16	-
Leithaprodersdorf	1,83	-	-	1,54	0,66	-
Mörbisch am See	9,14	-	-	5,92	2,26	-
Müllendorf	0,54	-	-	0,34	0,08	-
Neufeld an der Leitha	0,21	-	-	-	-	-
Oggau am Neusiedler See	1,84	-	-	0,99	-	-
Oslip	0,33	-	-	2,11	-	-
Purbach am Neusiedler See	4,77	-	-	5,42	0,79	0,13
St.Margarethen im Bgl.	2,50	-	-	6,16	0,27	-
Schützen am Gebirge	0,95	-	-	1,86	0,23	-
Siegendorf	0,15	-	-	-	-	-
Steinbrunn	0,02	-	-	-	-	-
Trausdorf an der Wulka	1,87	-	-	0,38	-	-
Wimpassing an der Leitha	0,41	-	-	-	-	-
Wulkaprodersdorf	-	-	-	0,26	-	-
Stotzing	0,11	-	-	-	-	-
Zagersdorf	-	-	-	0,31	-	-
Güssing	0,16	-	-	0,64	0,58	0,04
Bocksdorf	-	-	-	-	-	-
Burgauerg-Neudauberg	-	-	-	-	-	-
Eberau	-	-	-	-	0,09	-
Gerersdorf-Sulz	-	-	-	-	-	-
Güssing	-	-	-	0,14	0,06	-
Güttenbach	-	-	-	-	-	-

REBFLÄCHEN NACH WEISSWEINSORTEN
(Flächenangaben in Hektar)

Tabelle 3/3

Bundesland Weinbaugebiet Politischer Bezirk Gemeinde	Neu- burger	Roter Veltliner	Rot- gipfler	Sauvignon Blanc	Scheurebe (Sämling 88)	Sylvaner (Grüner Sylvaner)
Heiligenbrunn	-	-	-	-	0,16	-
Kukmirn	0,13	-	-	0,41	-	-
Neuberg im Burgenland	-	-	-	-	-	-
Neustift bei Güssing	-	-	-	-	-	-
St.Michael im Burgenland	-	-	-	-	-	-
Strem	-	-	-	0,01	0,12	-
Tobaj	-	-	-	-	-	-
Großmürbisch	-	-	-	-	-	-
Inzenhof	0,03	-	-	-	-	0,04
Kleinmürbisch	-	-	-	-	-	-
Rohr im Burgenland	-	-	-	-	-	-
Bildein	-	-	-	0,09	-	-
Rauchwart	-	-	-	-	-	-
Moschendorf	-	-	-	-	0,17	-
Jennersdorf	0,09	-	-	2,24	0,64	-
Deutsch Kaltenbrunn	-	-	-	-	-	-
Eltendorf	0,09	-	-	0,10	0,07	-
Heiligenkreuz/Lafnitztal	-	-	-	-	-	-
Jennersdorf	-	-	-	-	-	-
Minihof-Liebau	-	-	-	-	-	-
Mogersdorf	-	-	-	-	-	-
Neuhaus am Klausenbach	-	-	-	1,38	0,54	-
Rudersdorf	-	-	-	-	-	-
St.Martin an der Raab	-	-	-	-	-	-
Weichselbaum	-	-	-	0,76	-	-
Königsdorf	-	-	-	-	0,03	-
Mühlgraben	-	-	-	-	-	-
Mattersburg	3,81	-	-	3,46	0,76	0,26
Draßburg	-	-	-	-	-	-
Forchtenstein	-	-	-	-	-	-
Loipersbach im Burgenland	0,06	-	-	-	-	-
Marz	0,08	-	-	-	-	-
Mattersburg	0,17	-	-	-	-	-
Neudörfel	1,31	-	-	1,54	0,44	0,23
Pöttelsdorf	-	-	-	0,23	-	0,03
Pötttsching	0,25	-	-	1,64	-	-
Rohrbach bei Mattersburg	0,09	-	-	-	0,11	-
Bad Sauerbrunn	0,06	-	-	-	-	-
Schattendorf	0,61	-	-	-	-	-
Sieggraben	-	-	-	-	-	-
Sigleß	1,11	-	-	-	-	-
Wiesen	0,07	-	-	-	0,05	-
Antau	-	-	-	-	0,16	-
Baumgarten	-	-	-	0,05	-	-
Zemendorf-Stöttera	-	-	-	-	-	-
Krensdorf	-	-	-	-	-	-
Neusiedl am See	88,26	-	0,39	144,42	142,01	1,23
Andau	0,30	-	-	15,33	2,78	0,17
Apetlon	5,49	-	-	12,75	17,75	0,25
Bruckneudorf	-	-	-	-	-	-
Deutsch Jahrndorf	0,21	-	-	-	-	-

REBFLÄCHEN NACH WEISSWEINSORTEN
(Flächenangaben in Hektar)

Tabelle 3/3

Bundesland Weinbaugebiet Politischer Bezirk Gemeinde	Neu- burger	Roter Veltliner	Rot- gipfler	Sauvignon Blanc	Scheurebe (Sämling 88)	Sylvaner (Grüner Sylvaner)
Frauenkirchen	0,39	-	-	3,28	0,20	-
Gols	33,99	-	0,24	23,20	16,30	-
Halbtürn	1,79	-	-	4,79	2,96	-
Illmitz	3,68	-	-	23,14	49,15	0,18
Jois	13,00	-	-	12,19	1,86	0,18
Kittsee	0,13	-	-	-	-	-
Mönchhof	7,63	-	0,15	5,60	25,50	-
Neusiedl am See	1,55	-	-	4,26	2,46	-
Nickelsdorf	-	-	-	-	-	-
Pama	0,08	-	-	-	-	0,08
Pamhagen	2,58	-	-	15,84	2,99	-
Podersdorf am See	5,79	-	-	3,69	9,08	-
St.Andrä am Zicksee	-	-	-	0,82	-	-
Tadten	0,62	-	-	7,45	1,66	-
Wallern im Burgenland	0,10	-	-	0,39	-	-
Weiden am See	5,95	-	-	7,20	7,83	0,37
Winden am See	4,98	-	-	4,47	1,48	-
Zurndorf	-	-	-	-	-	-
Neudorf	-	-	-	-	-	-
Potzneusiedl	-	-	-	-	-	-
Edelstal	-	-	-	-	-	-
Oberpullendorf	0,27	0,21	0,14	5,34	1,26	-
Deutschkreutz	-	-	-	3,27	0,66	-
Draßmarkt	-	-	-	-	-	-
Frankenau-Unterpullendorf	-	-	-	-	-	-
Großwarasdorf	-	-	-	0,06	-	-
Horitschon	0,13	-	-	-	-	-
Kobersdorf	-	-	-	-	-	-
Lackenbach	-	-	-	-	-	-
Lutzmannsburg	-	-	-	-	-	-
Mannersdorf a.d.Rabnitz	-	-	-	0,32	-	-
Neckenmarkt	0,14	0,21	0,14	0,68	0,60	-
Nikitsch	-	-	-	-	-	-
Oberpullendorf	-	-	-	-	-	-
Raiding	-	-	-	1,01	-	-
Ritzing	-	-	-	-	-	-
Lackendorf	-	-	-	-	-	-
Unterfrauenhaid	-	-	-	-	-	-
Oberloisdorf	-	-	-	-	-	-
Oberwart	0,11	-	-	1,95	1,20	0,21
Bad Tatzmannsdorf	-	-	-	-	-	-
Deutsch Schützen-Eisenbg	0,02	-	-	0,16	0,53	0,09
Großpetersdorf	-	-	-	-	-	-
Hannersdorf	-	-	-	-	0,05	0,03
Kohfidisch	0,05	-	-	0,10	0,20	-
Markt Allhau	-	-	-	-	-	-
Markt Neuhodis	-	-	-	-	-	-
Mischendorf	-	-	-	0,43	0,39	-
Oberwart	-	-	-	-	0,03	-
Pinkafeld	-	-	-	-	-	-
Rechnitz	0,05	-	-	1,26	-	0,09
Rotenturm an der Pinka	-	-	-	-	-	-
Stadtschlaining	-	-	-	-	-	-

REBFLÄCHEN NACH WEISSWEINSORTEN
(Flächenangaben in Hektar)

Tabelle 3/3

Bundesland Weinbaugebiet Politischer Bezirk Gemeinde	Neu- burger	Roter Veltliner	Rot- gipfler	Sauvignon Blanc	Scheurebe (Sämling 88)	Sylvaner (Grüner Sylvaner)
Untervart	-	-	-	-	-	-
Weiden bei Rechnitz	-	-	-	-	-	-
Badersdorf	-	-	-	-	-	-
Niederösterreich	352,31	193,20	117,59	288,50	46,99	26,56
Weinbaugebiete						
Thermenregion	194,98	3,57	113,37	35,18	2,60	7,77
Kremstal	30,11	13,52	0,13	23,74	1,41	0,90
Kamptal	23,42	21,93	1,36	44,59	4,49	3,63
Wagram	5,02	82,47	-	23,00	4,26	4,30
Traisental	8,84	3,75	0,19	12,65	0,30	1,64
Carnuntum	4,40	1,38	0,22	23,58	2,07	0,37
Wachau	42,71	0,96	-	7,24	-	0,24
Weinviertel	42,73	65,41	2,31	118,51	31,86	7,71
ohne Weinbaugebiet	0,11	0,21	-	-	-	-
Krems an der Donau(Stadt)	12,28	1,40	0,13	5,10	0,21	0,25
Krems an der Donau	12,28	1,40	0,13	5,10	0,21	0,25
St.Pölten(Stadt)	-	-	-	-	-	-
St. Pölten	-	-	-	-	-	-
Wiener Neustadt(Stadt)	-	-	-	-	-	-
Wiener Neustadt	-	-	-	-	-	-
Amstetten	-	-	-	-	-	-
Amstetten	-	-	-	-	-	-
Wallsee-Sindelburg	-	-	-	-	-	-
Baden	126,48	0,85	57,89	26,64	1,88	4,06
Alland	0,05	-	-	-	-	-
Altenmarkt a.d.Triesting	-	-	-	-	-	-
Bad Vöslau	8,66	-	1,27	1,77	0,45	-
Baden	15,20	0,21	6,81	2,81	-	1,38
Berndorf	1,97	-	0,24	0,19	-	-
Ebreichsdorf	0,38	-	-	-	-	-
Enzesfeld-Lindabrunn	0,96	0,05	-	0,09	-	-
Günselsdorf	1,44	-	-	-	-	-
Hernstein	0,40	-	0,11	-	-	-
Hirtenberg	0,59	-	-	-	-	0,08
Kottingbrunn	4,20	-	-	0,49	-	0,21
Leobersdorf	6,66	-	0,28	1,01	0,56	0,32
Mitterndorf an der Fischta	-	-	-	-	-	-
Oberwaltersdorf	1,61	-	1,16	0,70	-	-
Pfaffstätten	19,51	0,36	8,90	1,47	0,51	0,14
Pottendorf	0,59	-	-	1,32	-	0,13
Reisenberg	0,36	-	0,16	0,26	-	-
Schönau an der Triesting	4,23	0,09	0,15	0,42	-	-
Seibersdorf	0,08	-	-	-	-	-
Sooß	14,59	-	6,68	4,09	0,13	-

REBFLÄCHEN NACH WEISSWEINSORTEN
(Flächenangaben in Hektar)

Tabelle 3/3

Bundesland Weinbaugebiet Politischer Bezirk Gemeinde	Neu- burger	Roter Veltliner	Rot- gipfler	Sauvignon Blanc	Scheurebe (Sämling 88)	Sylvaner (Grüner Sylvaner)
Tattendorf	11,69	-	10,87	3,97	-	1,19
Teesdorf	5,73	-	0,39	0,38	-	-
Traiskirchen	25,65	0,14	20,53	6,99	0,24	0,63
Trumau	1,69	-	0,35	-	-	-
Weissenbach a.d.Triesting	0,24	-	-	0,69	-	-
Bruck an der Leitha	3,25	1,38	-	23,30	2,07	0,23
Au am Leithaberge	0,68	-	-	-	0,23	-
Bad Deutsch-Altenburg	-	-	-	-	-	-
Berg	0,33	-	-	0,69	-	0,09
Bruck an der Leitha	0,33	-	-	1,43	-	-
Enzersdorf an der Fischa	0,24	-	-	-	-	-
Göttlesbrunn-Arbesthal	0,51	0,64	-	16,03	1,27	-
Götzendorf an der Leitha	-	-	-	-	-	-
Hainburg a.d. Donau	0,49	-	-	-	-	-
Haslau-Maria Ellend	-	-	-	-	-	-
Höflein	-	-	-	3,76	0,20	-
Hof am Leithaberge	-	-	-	-	-	-
Hundsheim	-	-	-	-	-	-
Mannersdorf/Leithagebirge	0,11	-	-	-	-	-
Petronell-Carnuntum	-	-	-	0,89	-	-
Prellenkirchen	-	-	-	0,18	-	-
Rohrau	0,07	-	-	-	-	-
Scharndorf	-	-	-	0,33	-	-
Sommerein	0,18	-	-	-	-	-
Trautmannsdorf a.d.Leitha	0,31	0,74	-	-	0,36	0,14
Wolfsthal	-	-	-	-	-	-
Gänserndorf	9,06	1,21	0,72	21,87	11,57	0,05
Angern an der March	2,01	0,35	-	1,18	1,63	-
Auersthal	0,60	-	-	1,48	1,72	-
Bad Pirawarth	0,52	0,33	-	2,02	0,46	-
Deutsch-Wagram	-	-	-	-	-	-
Drösing	-	-	-	-	-	-
Dürnkrut	-	-	-	0,26	0,73	-
Ebenthal	0,48	-	-	0,62	0,49	-
Engelhartstetten	-	-	-	-	-	-
Gänserndorf	-	-	-	-	-	-
Groß-Enzersdorf	-	-	-	-	-	-
Groß-Schweinbarth	0,98	-	0,35	0,95	0,72	-
Hauskirchen	-	-	-	0,49	-	-
Hohenau an der March	-	-	-	-	-	-
Hohenruppersdorf	0,60	-	-	4,89	1,00	0,05
Jedenspeigen	0,39	0,05	-	0,45	0,07	-
Lasse	-	-	-	-	-	-
Marchegg	-	-	-	-	-	-
Matzen-Raggendorf	0,88	-	0,23	2,47	1,07	-
Neusiedl an der Zaya	0,04	-	-	-	-	-
Palterndorf-Dobermannsdorf	0,69	-	-	0,36	-	-
Prottes	0,50	-	-	0,33	-	-
Ringelsdorf-Niederabsdorf	-	-	-	-	-	-
Schönkirchen-Reyersdorf	-	-	-	-	0,68	-
Spannberg	0,47	-	0,14	0,66	0,62	-
Strasshof an der Nordbahn	-	-	-	-	-	-
Sulz im Weinviertel	0,43	-	-	1,41	0,75	-

REBFLÄCHEN NACH WEISSWEINSORTEN
(Flächenangaben in Hektar)

Tabelle 3/3

Bundesland Weinbaugebiet Politischer Bezirk Gemeinde	Neu- burger	Roter Veltliner	Rot- gipfler	Sauvignon Blanc	Scheurebe (Sämling 88)	Sylvaner (Grüner Sylvaner)
Untersiebenbrunn	-	-	-	-	-	-
Velm-Götzendorf	-	0,20	-	1,92	0,61	-
Weikendorf	0,08	-	-	-	0,30	-
Zistersdorf	0,41	0,28	-	2,37	0,71	-
Gmünd	-	-	-	-	-	-
Amaliendorf-Aalfang	-	-	-	-	-	-
Hollabrunn	24,31	58,09	0,12	50,15	12,02	3,61
Alberndorf im Pulkautal	0,19	0,25	-	0,66	-	-
Göllersdorf	-	0,24	-	0,24	0,17	-
Grabern	0,18	0,02	-	0,87	0,85	-
Guntersdorf	0,44	1,00	-	1,21	0,08	-
Hadres	0,83	1,65	-	4,44	0,92	0,71
Hardegg	-	-	-	-	-	-
Haugsdorf	1,11	0,25	-	2,19	0,38	-
Heldenberg	0,22	2,45	-	1,62	0,54	-
Hohenwarth-Mühlbach a.M.	0,24	30,12	0,12	2,92	-	0,36
Hollabrunn	1,05	0,44	-	-	1,01	0,06
Mailberg	0,18	-	-	2,94	0,12	0,04
Maissau	0,18	2,63	-	0,60	-	0,09
Nappersdorf-Kammersdorf	0,40	-	-	1,02	1,42	-
Pernersdorf	1,15	0,14	-	2,02	0,13	-
Pulkau	0,98	0,47	-	1,81	0,24	0,50
Ravelsbach	0,16	2,74	-	-	0,12	-
Retz	3,14	-	-	3,57	0,84	0,56
Retzbach	5,48	0,27	-	3,84	-	0,92
Schrattenthal	2,01	0,64	-	5,52	0,25	0,19
Seefeld-Kadolz	0,27	0,62	-	-	0,59	-
Sitzendorf an der Schmida	0,48	4,49	-	3,05	1,65	-
Wullersdorf	1,11	-	-	3,06	1,15	-
Zellerndorf	2,78	2,53	-	6,85	1,36	-
Ziersdorf	1,73	7,13	-	1,72	0,19	0,19
Horn	0,73	1,76	1,00	6,17	0,58	0,43
Burgschleinitz-Kühnring	-	0,64	-	0,12	-	-
Drosendorf-Zissersdorf	-	-	-	-	-	-
Eggenburg	0,29	0,17	1,00	0,86	-	-
Gars am Kamp	-	-	-	-	-	-
Horn	-	-	-	-	-	-
Japons	-	-	-	-	-	-
Meiseldorf	-	-	-	-	-	-
Röhrenbach	-	-	-	-	-	-
Röschitz	0,45	0,28	-	4,47	0,58	0,43
St. Bernhard-Frauenhofen	-	-	-	-	-	-
Sigmundsherberg	-	-	-	-	-	-
Weitersfeld	-	-	-	-	-	-
Straning-Grafenberg	-	0,67	-	0,72	-	-
Korneuburg	1,63	1,46	-	9,67	2,68	0,97
Bisamberg	0,32	-	-	0,54	-	0,27
Enzersfeld im Weinviertel	0,16	0,20	-	0,22	0,62	-
Ernstbrunn	-	-	-	0,12	-	-

REBFLÄCHEN NACH WEISSWEINSORTEN
(Flächenangaben in Hektar)

Tabelle 3/3

Bundesland Weinbaugebiet Politischer Bezirk Gemeinde	Neu- burger	Roter Veltliner	Rot- gipfler	Sauvignon Blanc	Scheurebe (Sämling 88)	Sylvaner (Grüner Sylvaner)
Großmugl	-	-	-	-	-	-
Großrußbach	-	-	-	-	-	-
Hagenbrunn	0,06	-	-	1,67	1,03	0,15
Harmannsdorf	-	-	-	-	-	-
Hausleiten	-	-	-	-	-	-
Korneuburg	-	-	-	-	-	-
Langenzersdorf	0,60	-	-	0,42	0,04	-
Leitzersdorf	-	-	-	0,04	-	-
Leobendorf	0,11	-	-	0,70	-	-
Rußbach	0,09	0,50	-	2,15	0,57	-
Sierndorf	-	0,19	-	0,12	-	-
Stetteldorf am Wagram	0,17	0,57	-	0,40	0,29	-
Stetten	0,12	-	-	2,91	0,14	0,55
Stockerau	-	-	-	0,38	-	-
Niederhollabrunn	-	-	-	-	-	-
Krems(Land)	83,96	35,09	1,36	70,47	5,69	4,52
Aggsbach	-	-	-	-	-	-
Albrechtsberg/Gr.Krems	-	-	-	-	-	-
Bergern/Dunkelsteinerwald	0,35	-	-	-	-	-
Dürnstein	3,46	-	-	0,64	-	-
Grafenegg	3,62	3,43	-	7,33	0,06	0,28
Furth bei Göttweig	4,82	1,27	-	2,85	-	-
Gedersdorf	1,51	2,81	-	0,22	-	0,23
Gföhl	0,01	0,09	-	-	-	-
Hadersdorf-Kammern	0,46	0,55	-	0,13	-	0,41
Jaidhof	-	-	-	-	-	-
Langenlois	5,87	5,31	1,36	19,98	4,08	1,60
Lengenfeld	0,25	2,27	-	1,36	-	0,16
Lichtenau im Waldviertel	-	-	-	-	-	-
Maria Laach am Jauerling	-	-	-	-	-	-
Mautern an der Donau	2,12	0,80	-	0,63	-	0,09
Mühlendorf	4,91	-	-	0,06	-	-
Paudorf	2,84	2,02	-	3,30	0,15	0,20
Rohrendorf bei Krems	4,97	1,26	-	8,57	0,86	0,22
Rossatz-Arnsdorf	2,92	-	-	1,31	-	-
St. Leonhard am Hornerw	-	-	-	-	-	-
Senftenberg	2,80	1,53	-	2,29	0,18	-
Spitz	25,70	0,08	-	2,14	-	-
Straß im Straßertale	10,37	9,55	-	9,88	-	0,50
Stratzing	0,30	2,13	-	0,88	0,01	-
Weinzierl am Walde	-	-	-	-	-	-
Weißkirchen i.d.Wachau	3,25	0,09	-	2,47	-	0,15
Schönberg am Kamp	2,86	0,82	-	5,91	0,34	0,68
Droß	0,60	1,10	-	0,54	-	-
Lilienfeld	-	-	-	-	-	-
Ramsau	-	-	-	-	-	-
Türnitz	-	-	-	-	-	-
Melk	0,10	0,13	-	-	-	-
Melk	-	0,13	-	-	-	-
Schönbühel-Aggsbach	0,10	-	-	-	-	-
Weiten	-	-	-	-	-	-

REBFLÄCHEN NACH WEISSWEINSORTEN
(Flächenangaben in Hektar)

Tabelle 3/3

Bundesland Weinbaugebiet Politischer Bezirk Gemeinde	Neu- burger	Roter Veltliner	Rot- gipfler	Sauvignon Blanc	Scheurebe (Sämling 88)	Sylvaner (Grüner Sylvaner)
Texingtal	-	-	-	-	-	-
Emmersdorf an der Donau	-	-	-	-	-	-
Mistelbach	7,17	3,46	0,48	31,05	5,29	2,64
Altlichtenwarth	-	0,58	-	0,40	0,16	-
Asparn an der Zaya	-	-	-	-	-	-
Bernhardsthal	-	-	-	0,15	-	-
Bockfließ	-	-	-	0,48	0,39	0,25
Drasenhofen	0,40	-	-	1,02	-	0,04
Falkenstein	0,75	-	-	2,50	0,05	1,20
Fallbach	0,05	-	-	-	-	-
Gaubitsch	-	-	-	-	-	-
Gawainstal	0,58	-	-	1,54	0,15	-
Gnadendorf	-	-	-	-	-	-
Großebersdorf	0,06	-	-	0,80	0,15	-
Großengersdorf	0,30	-	-	0,40	0,09	-
Großharras	0,18	-	-	-	0,02	-
Großkrut	-	-	-	1,04	-	-
Hausbrunn	-	0,04	-	0,29	-	-
Herrnbaumgarten	0,49	0,10	0,42	2,88	-	-
Hochleithen	-	-	-	0,63	0,06	-
Kreuttal	0,24	-	-	0,21	0,24	-
Kreuzstetten	0,25	-	-	0,21	-	-
Laa an der Thaya	-	-	-	0,15	-	-
Ladendorf	-	-	-	-	0,12	-
Mistelbach	0,09	0,88	-	3,09	0,83	0,32
Neudorf bei Staats	0,15	-	-	-	-	-
Niederleis	-	-	-	-	-	-
Pillichsdorf	0,07	-	-	0,98	-	-
Poysdorf	2,16	0,68	-	8,18	1,76	0,79
Schrattenberg	0,20	0,92	-	1,01	0,67	-
Staatz	0,22	-	-	0,11	-	-
Stronsdorf	0,06	-	-	0,05	-	-
Ulrichskirchen-Schleinb	-	-	-	-	-	-
Unterstinkenbrunn	0,13	-	-	0,36	-	-
Wildendürnbach	-	-	-	-	0,15	-
Wilfersdorf	0,15	0,26	0,06	1,57	0,08	0,06
Wolkersdorf i.Weinviertel	0,65	-	-	3,01	0,37	-
Ottenthal	-	-	-	-	-	-
Mödling	61,67	2,70	54,77	7,90	0,59	3,71
Achau	0,59	-	0,34	-	-	-
Biedermannsdorf	0,69	0,24	0,58	-	-	-
Brunn am Gebirge	3,07	-	0,70	-	-	-
Gießhübl	0,47	-	0,40	-	-	-
Gumpoldskirchen	14,97	-	40,83	2,83	-	1,84
Guntramsdorf	15,76	2,34	6,13	2,27	0,08	0,47
Hennersdorf	1,71	-	-	-	-	-
Maria Enzersdorf	2,07	-	0,37	-	-	-
Mödling	6,77	-	2,61	-	-	0,46
Münchendorf	2,59	-	0,20	-	-	-
Perchtoldsdorf	10,97	0,12	1,52	2,80	0,50	0,95
Vösendorf	0,27	-	0,47	-	-	-
Wiener Neudorf	1,75	-	0,62	-	-	-

REBFLÄCHEN NACH WEISSWEINSORTEN
(Flächenangaben in Hektar)

Tabelle 3/3

Bundesland Weinbaugebiet Politischer Bezirk Gemeinde	Neu- burger	Roter Veltliner	Rot- gipfler	Sauvignon Blanc	Scheurebe (Sämling 88)	Sylvaner (Grüner Sylvaner)
Neunkirchen	0,08	-	0,21	-	-	-
Breitenau	-	-	-	-	-	-
St. Egyden am Steinfeld	-	-	0,20	-	-	-
Willendorf	0,08	-	-	-	-	-
Würflach	-	-	0,02	-	-	-
St.Pölten(Land)	8,72	3,51	0,19	12,17	0,30	1,64
Asperhofen	-	-	-	-	-	-
Böheimkirchen	-	-	-	-	-	-
Hofstetten-Grünau	-	-	-	-	-	-
Herzogenburg	0,73	-	-	1,24	0,21	0,06
Inzersdorf-Getzersdorf	1,04	0,20	-	1,99	-	0,44
Kapelln	-	-	-	-	-	-
Karlstetten	-	-	-	-	-	-
Kirchstetten	-	-	-	-	-	-
Neulengbach	-	-	-	-	-	-
Nußdorf ob der Traisen	2,25	1,31	0,19	3,69	-	0,23
Ober-Grafendorf	-	-	-	-	-	-
Obritzberg-Rust	0,49	-	-	0,12	-	0,19
Pyhra	-	-	-	-	-	-
Statzendorf	1,14	0,04	-	0,52	-	-
Traismauer	1,91	1,61	-	3,01	0,09	0,61
Perschling	0,29	-	-	-	-	-
Wölbling	0,86	0,36	-	1,60	-	0,11
Scheibbs	-	-	-	-	-	-
Wieselburg	-	-	-	-	-	-
Wieselburg-Land	-	-	-	-	-	-
Tulln	4,27	82,01	-	18,95	3,49	3,79
Absdorf	-	-	-	0,21	-	-
Atzenbrugg	0,10	0,15	-	0,15	0,06	-
Fels am Wagram	0,91	21,90	-	4,77	1,00	0,78
Grafenwörth	1,37	6,56	-	2,93	-	0,68
Großriedenthal	-	32,46	-	2,22	0,99	0,21
Großweikersdorf	0,12	5,83	-	2,83	0,59	-
Judenau-Baumgarten	-	0,27	-	0,23	-	-
Kirchberg am Wagram	0,22	8,12	-	2,59	0,14	1,38
Königsbrunn am Wagram	0,15	6,01	-	2,18	0,57	0,28
Königstetten	0,12	-	-	-	-	0,14
Langenrohr	-	-	-	-	-	-
Michelhausen	-	-	-	-	-	-
Sieghartskirchen	0,12	0,03	-	-	-	0,30
Sitzenberg-Reidling	0,12	0,24	-	0,48	-	-
Tulbing	0,72	0,38	-	-	-	-
Tulln an der Donau	-	-	-	-	0,14	-
Würmla	-	-	-	0,25	-	-
Zeiselmauer-Wolfpassing	0,11	-	-	-	-	-
Zwentendorf an der Donau	0,16	0,06	-	0,11	-	-
St. Andrä-Wördern	0,05	-	-	-	-	-

REBFLÄCHEN NACH WEISSWEINSORTEN
(Flächenangaben in Hektar)

Tabelle 3/3

Bundesland Weinbaugebiet Politischer Bezirk Gemeinde	Neu- burger	Roter Veltliner	Rot- gipfler	Sauvignon Blanc	Scheurebe (Sämling 88)	Sylvaner (Grüner Sylvaner)
Waidhofen an der Thaya	-	-	-	-	-	-
Raabs an der Thaya	-	-	-	-	-	-
Wiener Neustadt(Land)	6,76	0,02	0,49	0,65	0,13	-
Bad Fischau-Brunn	1,75	-	-	-	-	-
Eggendorf	0,30	-	-	-	-	-
Felixdorf	0,37	-	-	-	-	-
Hohe Wand	-	-	-	-	-	-
Katzelsdorf	0,41	-	-	0,25	-	-
Lanzenkirchen	-	-	-	-	-	-
Lichtenwörth	0,35	-	-	-	-	-
Markt Piesting	-	-	-	-	-	-
Matzendorf-Hölles	1,45	0,02	0,49	0,22	0,13	-
Sollenau	1,95	-	-	0,18	-	-
Weikersdorf am Steinfeld	0,12	-	-	-	-	-
Winzendorf-Muthmannsdorf	-	-	-	-	-	-
Wöllersdorf-Steinbrückl	0,06	-	-	-	-	-
Zillingdorf	-	-	-	-	-	-
Wien-Umgebung	1,86	0,13	0,22	4,41	0,48	0,65
Ebergassing	0,07	-	-	0,05	-	-
Fischamend	0,14	-	-	-	-	0,14
Gerasdorf bei Wien	-	-	-	-	-	-
Gramatneusiedl	0,41	-	0,22	-	-	-
Klein-Neusiedl	-	-	-	-	-	-
Klosterneuburg	0,70	0,13	-	4,13	0,48	0,51
Purkersdorf	-	-	-	-	-	-
Rauchenwarth	0,26	-	-	0,24	-	-
Schwadorf	0,26	-	-	-	-	-
Zwettl	-	-	-	-	-	-
Allentsteig	-	-	-	-	-	-
Göpfritz an der Wild	-	-	-	-	-	-
Kottes-Purk	-	-	-	-	-	-
Sallingberg	-	-	-	-	-	-
Schweiggeners	-	-	-	-	-	-
Zwettl-Niederösterreich	-	-	-	-	-	-
Steiermark	0,49	-	-	623,16	147,26	7,46
Weinbaugebiete						
Südsteiermark	-	-	-	431,55	82,77	3,61
Weststeiermark	-	-	-	34,61	3,15	1,31
Vulkanland Steiermark ohne Weinbaugebiet	0,49	-	-	157,00	61,34	2,53
Graz(Stadt)	-	-	-	2,70	-	-
Graz	-	-	-	2,70	-	-

REBFLÄCHEN NACH WEISSWEINSORTEN
(Flächenangaben in Hektar)

Tabelle 3/3

Bundesland Weinbaugebiet Politischer Bezirk Gemeinde	Neu- burger	Roter Veltliner	Rot- gipfler	Sauvignon Blanc	Scheurebe (Sämling 88)	Sylvaner (Grüner Sylvaner)
Deutschlandsberg	-	-	-	24,95	1,50	1,03
Frauental an der Laßnitz	-	-	-	0,16	-	-
Pöfing-Brunn	-	-	-	2,13	-	-
Preding	-	-	-	-	-	-
St.Josef(Weststeiermark)	-	-	-	-	-	-
St.Peter im Sulmtal	-	-	-	0,44	-	-
Wettmannstätten	-	-	-	-	-	-
Deutschlandsberg	-	-	-	1,12	0,26	0,55
Eibiswald	-	-	-	1,33	0,33	-
Groß St.Florian	-	-	-	6,27	-	-
St.Martin im Sulmtal	-	-	-	0,69	0,13	-
St.Stefan ob Stainz	-	-	-	6,83	0,23	0,24
Schwanberg	-	-	-	0,81	0,31	0,24
Stainz	-	-	-	-	-	-
Wies	-	-	-	5,15	0,25	-
Graz-Umgebung	0,49	-	-	5,40	1,84	0,52
Hausmannstätten	-	-	-	0,09	0,23	-
Kainbach bei Graz	-	-	-	-	-	-
Kalsdorf bei Graz	-	-	-	-	0,12	-
St.Bartholomä	-	-	-	-	0,62	0,28
Vasoldsberg	-	-	-	-	-	-
Wundschuh	-	-	-	-	-	-
Dobl-Zwaring	-	-	-	3,84	0,65	-
Eggersdorf bei Graz	-	-	-	-	-	-
Fernitz-Mellach	-	-	-	-	-	-
Frohnleiten	-	-	-	-	-	-
Gratwein-Straßengel	-	-	-	-	-	-
Hitzendorf	-	-	-	0,66	0,23	-
Nestelbach bei Graz	-	-	-	-	-	-
Raaba-Grambach	-	-	-	-	-	-
St.Marein bei Graz	0,49	-	-	0,82	-	0,24
Seiersberg-Pirka	-	-	-	-	-	-
Leibnitz	-	-	-	479,52	91,30	4,69
Arnfels	-	-	-	1,13	0,21	-
Empersdorf	-	-	-	-	-	-
Gabersdorf	-	-	-	5,91	0,64	-
Großklein	-	-	-	7,13	3,11	0,59
Heimschuh	-	-	-	15,17	0,36	-
Kitzeck im Sausal	-	-	-	29,50	2,09	0,76
Lang	-	-	-	0,75	-	-
Lebring-St.Margarethen	-	-	-	0,27	-	-
Oberhaag	-	-	-	3,37	0,81	-
Ragnitz	-	-	-	0,42	0,19	-
St.Andrä-Höch	-	-	-	6,02	1,09	0,08
St.Johann im Saggautal	-	-	-	4,48	1,92	0,12
St.Nikolai im Sausal	-	-	-	7,82	1,39	0,20
Tillmitsch	-	-	-	1,94	0,40	-
Wagna	-	-	-	0,19	0,62	-
Ehrenhausen an der Weinst	-	-	-	69,91	8,32	0,15
Gamlitz	-	-	-	111,87	29,60	0,18
Gleinstätten	-	-	-	1,62	0,80	-
Leibnitz	-	-	-	13,75	2,16	-

REBFLÄCHEN NACH WEISSWEINSORTEN
(Flächenangaben in Hektar)

Tabelle 3/3

Bundesland Weinbaugebiet Politischer Bezirk Gemeinde	Neu- burger	Roter Veltliner	Rot- gipfler	Sauvignon Blanc	Scheurebe (Sämling 88)	Sylvaner (Grüner Sylvaner)
Leutschach an der Weinstr	-	-	-	154,95	28,43	1,53
Sankt Veit in der Südstei	-	-	-	7,93	3,48	0,35
Schwarzautal	-	-	-	-	0,25	-
Straß in Steiermark	-	-	-	33,71	3,98	0,72
Wildon	-	-	-	1,69	1,49	-
Leoben	-	-	-	-	-	-
Trofaiach	-	-	-	-	-	-
Voitsberg	-	-	-	3,12	0,27	-
Krottendorf-Gaisfeld	-	-	-	1,25	-	-
Ligist	-	-	-	0,62	0,11	-
Mooskirchen	-	-	-	1,17	-	-
St.Martin a.Wöllmißberg	-	-	-	-	0,16	-
Voitsberg	-	-	-	-	-	-
Söding-Sankt Johann	-	-	-	0,08	-	-
Weiz	-	-	-	18,97	3,63	0,16
Albersdorf-Prebuch	-	-	-	-	-	-
Markt Hartmannsdorf	-	-	-	2,62	0,32	0,16
Hofstätten an der Raab	-	-	-	-	-	-
Mitterdorf an der Raab	-	-	-	1,68	0,20	-
Mortantsch	-	-	-	-	-	-
Naas	-	-	-	-	-	-
Puch bei Weiz	-	-	-	1,28	-	-
St. Margarethen a.d.Raab	-	-	-	-	-	-
Sinabelkirchen	-	-	-	-	0,20	-
Anger	-	-	-	-	-	-
Gersdorf an der Feistritz	-	-	-	5,58	0,51	-
Gleisdorf	-	-	-	1,27	0,50	-
Ilztal	-	-	-	3,83	1,17	-
Pischelsdorf am Kulm	-	-	-	1,82	0,72	-
St.Ruprecht an der Raab	-	-	-	0,89	-	-
Weiz	-	-	-	-	-	-
Murtal	-	-	-	-	-	-
Sankt Marein-Feistritz	-	-	-	-	-	-
Hartberg-Fürstenfeld	-	-	-	20,95	2,82	0,38
Bad Blumau	-	-	-	0,60	0,23	-
Buch-St. Magdalena	-	-	-	0,28	0,30	-
Burgau	-	-	-	-	-	-
Ebersdorf	-	-	-	1,00	-	-
Greinbach	-	-	-	0,50	0,20	-
Großsteinbach	-	-	-	-	-	-
Hartberg	-	-	-	1,40	-	-
Hartberg Umgebung	-	-	-	1,43	-	-
Ottendorf a.d.Rittschein	-	-	-	0,20	0,20	-
Pöllauberg	-	-	-	0,49	-	-
St.Johann in der Haide	-	-	-	-	-	-
Söchau	-	-	-	0,77	-	-
Stubenberg	-	-	-	0,88	-	-

REBFLÄCHEN NACH WEISSWEINSORTEN
(Flächenangaben in Hektar)

Tabelle 3/3

Bundesland Weinbaugebiet Politischer Bezirk Gemeinde	Neu- burger	Roter Veltliner	Rot- gipfler	Sauvignon Blanc	Scheurebe (Sämling 88)	Sylvaner (Grüner Sylvaner)
Bad Waltersdorf	-	-	-	1,90	0,26	-
Feistritztal	-	-	-	1,48	0,90	-
Fürstenfeld	-	-	-	1,17	0,16	-
Grafendorf bei Hartberg	-	-	-	-	-	-
Großwilfersdorf	-	-	-	3,36	-	-
Hartl	-	-	-	0,36	0,14	-
Ilz	-	-	-	3,20	0,16	-
Kaindorf	-	-	-	0,16	0,17	-
Loipersdorf/Fürstenfeld	-	-	-	1,77	0,09	0,38
Pöllau	-	-	-	-	-	-
Rohrbach an der Lafnitz	-	-	-	-	-	-
Vorau	-	-	-	-	-	-
Südoststeiermark	-	-	-	67,54	45,91	0,68
Edelsbach bei Feldbach	-	-	-	0,40	0,46	-
Halbenrain	-	-	-	0,10	1,35	-
Jagerberg	-	-	-	-	0,28	-
Kapfenstein	-	-	-	7,34	0,52	-
Klöch	-	-	-	5,38	9,58	-
Mettersdorf am Saßbach	-	-	-	-	0,15	-
Murfeld	-	-	-	0,71	0,05	-
Tieschen	-	-	-	4,84	9,05	0,20
Unterlamm	-	-	-	0,22	0,20	-
Bad Gleichenberg	-	-	-	1,58	1,07	-
Bad Radkersburg	-	-	-	0,06	0,25	-
Deutsch Goritz	-	-	-	0,12	0,55	-
Fehring	-	-	-	4,00	0,79	-
Feldbach	-	-	-	1,50	0,89	-
Gnas	-	-	-	0,67	0,85	-
Kirchbach-Zerlach	-	-	-	0,44	0,15	-
Kirchberg an der Raab	-	-	-	-	0,55	-
Mureck	-	-	-	-	-	-
Paldau	-	-	-	-	-	-
Pirching am Traubenberg	-	-	-	-	-	-
Riegersburg	-	-	-	2,78	1,14	0,11
St.Anna am Aigen	-	-	-	7,39	9,24	0,05
St.Peter am Ottersbach	-	-	-	5,56	3,95	-
St.Stefan im Rosental	-	-	-	0,50	0,51	-
Straden	-	-	-	23,93	4,32	0,32
Wien	14,05	3,54	5,15	15,42	1,31	2,20
Wien 1.,Innere Stadt	-	-	-	-	-	-
Wien 2.,Leopoldstadt	-	-	-	-	-	-
Wien 3.,Landstraße	1,10	0,01	0,80	0,56	-	0,08
Wien 4.,Wieden	-	-	-	-	-	-
Wien 5.,Margareten	-	-	-	-	-	-
Wien 6.,Mariahilf	0,16	-	-	-	-	-
Wien 7.,Neubau	0,14	-	-	-	-	-
Wien 8.,Josefstadt	0,10	-	-	0,04	-	0,10
Wien 9.,Alsergrund	0,02	-	-	-	-	-
Wien 10.,Favoriten	0,40	-	-	0,17	0,21	-
Wien 11.,Simmering	-	-	-	-	-	-
Wien 12.,Meidling	-	-	-	-	-	-
Wien 13.,Hietzing	-	0,06	-	-	-	-
Wien 14.,Penzing	-	-	-	-	-	-

REBFLÄCHEN NACH WEISSWEINSORTEN
(Flächenangaben in Hektar)

Tabelle 3/3

Bundesland Weinbaugebiet Politischer Bezirk Gemeinde	Neu- burger	Roter Veltliner	Rot- gipfler	Sauvignon Blanc	Scheurebe (Sämling 88)	Sylvaner (Grüner Sylvaner)
Wien 15.,Rudolfsh.-Fünfh.	0,10	-	0,10	-	-	-
Wien 16.,Ottakring	-	-	-	0,06	-	-
Wien 17.,Hernals	-	-	-	-	-	0,02
Wien 18.,Währing	0,04	-	-	-	-	-
Wien 19.,Döbling	3,39	2,92	0,49	7,14	0,78	1,48
Wien 20.,Brigittenau	-	-	-	-	-	-
Wien 21.,Floridsdorf	3,72	0,15	0,41	4,03	0,21	0,50
Wien 22.,Donaustadt	-	-	-	-	-	-
Wien 23.,Liesing	4,89	0,40	3,35	3,42	0,12	0,03
Übrige Bundesländer	0,59	0,57	-	17,62	0,02	0,15

REBFLÄCHEN NACH WEISSWEINSORTEN
(Flächenangaben in Hektar)

Tabelle 3/4

Bundesland Weinbauggebiet Politischer Bezirk Gemeinde	Traminer (Gewürz- traminer, Roter Traminer, Gelber Traminer)	Weißer Burgunder (Weiß- burgunder, Pinot Blanc, Klevner)	Weißer Riesling (Riesling, Rhein- riesling)	Welsch- riesling	Zierfandler (Spätrot)	Andere Weißwein- sorten	Gemischter Satz
Österreich	288,05	1.916,15	2.015,78	3.232,92	82,38	103,27	657,01
Weinbauregionen							
Weinland	217,43	1.380,97	1.934,84	2.530,21	82,38	69,68	478,29
Steierland	69,08	528,49	62,90	700,99	-	28,64	177,37
Bergland	1,54	6,68	18,04	1,73	-	4,95	1,34
Burgenland	106,36	492,99	127,16	1.192,80	0,75	0,07	100,53
Weinbaugebiete							
Neusiedlersee	72,22	336,84	90,35	797,25	-	0,07	33,69
Neusiedlersee-Hügelland	33,09	139,63	28,23	300,59	-	-	31,67
Mittelburgenland	0,51	6,71	3,09	18,46	0,75	-	3,70
Südburgenland	0,54	9,81	5,49	76,50	-	-	31,47
Eisenstadt (Stadt)	2,79	16,44	5,79	55,31	-	-	3,98
Eisenstadt	2,79	16,44	5,79	55,31	-	-	3,98
Rust (Stadt)	12,57	28,54	6,50	38,17	-	-	1,46
Rust	12,57	28,54	6,50	38,17	-	-	1,46
Eisenstadt-Umgebung	17,13	89,40	14,46	202,84	-	-	21,97
Breitenbrunn am Neusiedler See	0,74	6,84	1,77	10,61	-	-	0,88
Donnerskirchen	1,43	6,49	4,26	32,32	-	-	2,41
Großhöflein	1,44	4,62	0,42	16,54	-	-	1,18
Hornstein	0,20	0,22	0,13	1,37	-	-	0,72
Klingenbach	-	0,32	-	0,05	-	-	0,07
Leithaprodersdorf	-	0,60	-	5,45	-	-	1,07
Mörbisch am See	4,02	16,63	0,22	35,74	-	-	3,75
Müllendorf	0,38	0,87	0,37	2,96	-	-	0,18
Neufeld an der Leitha	0,14	-	-	0,58	-	-	0,13
Oggau am Neusiedler See	1,09	6,67	0,47	12,19	-	-	0,98
Oslip	0,13	7,82	0,52	8,68	-	-	1,86
Purbach am Neusiedler See	2,12	11,44	1,46	25,58	-	-	2,13
St.Margarethen im Bgl.	3,61	11,52	3,16	31,12	-	-	2,62
Schützen am Gebirge	1,45	8,71	1,29	14,46	-	-	1,78
Siegendorf	-	3,71	0,21	-	-	-	0,65
Steinbrunn	-	-	-	-	-	-	0,31
Trausdorf an der Wulka	0,37	1,69	-	1,89	-	-	0,11
Wimpassing an der Leitha	-	-	-	0,34	-	-	0,28
Wulkaprodersdorf	-	1,19	0,18	2,93	-	-	0,27
Stotzing	-	0,07	-	-	-	-	0,05
Zagersdorf	0,02	-	0,01	0,07	-	-	0,53
Güssing	0,35	1,46	0,92	23,26	-	-	15,74
Bocksdorf	-	-	-	0,10	-	-	0,19
Burgauberg-Neudauberg	-	-	-	0,43	-	-	1,22
Eberau	0,26	0,91	0,12	9,02	-	-	0,86
Gerersdorf-Sulz	-	-	-	-	-	-	-
Güssing	-	0,08	-	1,27	-	-	2,28
Güttenbach	-	-	-	-	-	-	0,04

REBFLÄCHEN NACH WEISSWEINSORTEN
(Flächenangaben in Hektar)

Tabelle 3/4

Bundesland Weinbaugebiet Politischer Bezirk Gemeinde	Traminer (Gewürz- traminer, Roter Traminer, Gelber Traminer)	Weißer Burgunder (Weiß- burgunder, Pinot Blanc, Klevner)	Weißer Riesling (Riesling, Rhein- riesling)	Welsch- riesling	Zierfandler (Spätrot)	Andere Weißwein- sorten	Gemischter Satz
Heiligenbrunn	0,09	0,16	0,06	2,09	-	-	5,00
Kukmirn	-	0,06	0,13	1,10	-	-	1,35
Neuberg im Burgenland	-	-	-	0,34	-	-	0,01
Neustift bei Güssing	-	-	-	0,03	-	-	0,40
St.Michael im Burgenland	-	-	-	0,43	-	-	0,30
Strem	-	0,04	0,20	4,08	-	-	0,99
Tobaj	-	-	0,14	0,18	-	-	1,81
Großmürbisch	-	-	-	0,01	-	-	0,03
Inzenhof	-	-	0,03	0,16	-	-	0,52
Kleinmürbisch	-	-	-	0,40	-	-	0,12
Rohr im Burgenland	-	0,09	-	0,15	-	-	-
Bildein	-	0,08	-	1,75	-	-	0,10
Rauchwart	-	-	-	0,10	-	-	0,19
Moschendorf	-	0,04	0,24	1,63	-	-	0,36
Jennersdorf	0,07	0,64	0,51	4,30	-	-	9,59
Deutsch Kaltenbrunn	-	-	-	0,24	-	-	0,38
Eltendorf	-	-	-	-	-	-	3,17
Heiligenkreuz/Lafnitztal	-	-	-	0,47	-	-	1,39
Jennersdorf	-	-	-	0,24	-	-	0,96
Minihof-Liebau	-	-	-	0,02	-	-	0,03
Mogersdorf	-	-	-	0,37	-	-	-
Neuhaus am Klausenbach	0,07	0,05	-	1,36	-	-	1,31
Rudersdorf	-	-	0,38	-	-	-	-
St.Martin an der Raab	-	0,53	-	0,79	-	-	0,62
Weichselbaum	-	-	-	0,23	-	-	0,80
Königsdorf	-	0,06	0,13	0,43	-	-	0,70
Mühlgraben	-	-	-	0,15	-	-	0,23
Mattersburg	0,61	5,25	1,48	4,27	-	-	4,26
Draßburg	-	-	-	-	-	-	0,19
Forchtenstein	-	0,30	-	-	-	-	0,01
Loipersbach im Burgenland	-	-	-	-	-	-	0,66
Marz	-	0,11	-	0,04	-	-	0,07
Mattersburg	-	1,07	-	-	-	-	-
Neudörfel	0,20	2,08	0,21	0,90	-	-	0,35
Pöttelsdorf	0,23	0,05	-	-	-	-	0,69
Pöttsching	0,04	0,12	-	-	-	-	1,69
Rohrbach bei Mattersburg	-	-	-	0,29	-	-	-
Bad Sauerbrunn	-	0,24	-	-	-	-	-
Schattendorf	-	0,13	-	-	-	-	0,11
Sieggraben	-	-	-	-	-	-	-
Sigleß	-	0,72	0,12	1,61	-	-	0,13
Wiesen	-	0,05	-	0,05	-	-	0,04
Antau	0,13	0,32	-	1,32	-	-	0,33
Baumgarten	-	0,07	0,05	0,05	-	-	-
Zemendorf-Stöttera	0,02	-	1,10	-	-	-	-
Krensdorf	-	-	-	-	-	-	-
Neusiedl am See	72,22	336,84	90,35	797,25	-	0,07	33,69
Andau	1,27	5,33	1,20	20,59	-	-	1,28
Apetlon	5,74	21,10	5,25	67,46	-	-	3,49
Bruckneudorf	-	-	-	-	-	-	-
Deutsch Jahrndorf	-	1,62	-	1,54	-	-	-

REBFLÄCHEN NACH WEISSWEINSORTEN
(Flächenangaben in Hektar)

Tabelle 3/4

Bundesland Weinbaugebiet Politischer Bezirk Gemeinde	Traminer (Gewürz- traminer, Roter Traminer, Gelber Traminer)	Weißer Burgunder (Weiß- burgunder, Pinot Blanc, Klevner)	Weißer Riesling (Riesling, Rhein- riesling)	Welsch- riesling	Zierfandler (Spätrot)	Andere Weißwein- sorten	Gemischter Satz
Frauenkirchen	0,70	1,14	0,36	7,60	-	-	0,11
Gols	15,08	82,31	34,20	135,18	-	-	5,65
Halbtürn	2,82	19,77	3,95	26,88	-	-	0,14
Illmitz	16,45	46,97	13,38	153,45	-	-	4,72
Jois	1,86	15,59	4,95	47,94	-	-	2,17
Kittsee	-	0,03	0,11	0,61	-	0,07	0,55
Mönchhof	7,11	36,14	10,97	61,37	-	-	3,59
Neusiedl am See	1,37	21,87	2,81	38,82	-	-	1,24
Nickelsdorf	0,27	2,82	-	4,02	-	-	-
Pama	0,01	0,06	0,11	-	-	-	-
Pamhagen	8,21	14,06	1,81	52,73	-	-	1,07
Podersdorf am See	7,91	25,44	3,39	69,86	-	-	3,26
St.Andrä am Zicksee	-	1,60	0,55	7,19	-	-	0,25
Tadten	0,68	2,35	0,90	24,38	-	-	0,67
Wallern im Burgenland	-	2,11	1,05	6,53	-	-	0,08
Weiden am See	1,59	26,20	2,25	50,63	-	-	1,75
Winden am See	0,90	9,21	2,00	18,07	-	-	2,00
Zurndorf	0,26	0,28	0,32	1,26	-	-	0,14
Neudorf	-	0,18	0,40	-	-	-	0,23
Potzneusiedl	-	-	-	-	-	-	-
Edelstal	-	0,68	0,38	1,13	-	-	1,29
Oberpullendorf	0,51	6,71	3,09	18,46	0,75	-	3,70
Deutschkreutz	0,28	3,20	2,14	8,47	0,75	-	1,36
Draßmarkt	-	-	-	-	-	-	-
Frankenau-Unterpullendorf	-	-	-	-	-	-	-
Großwarasdorf	0,13	-	0,31	0,10	-	-	0,01
Horitschon	-	0,87	0,15	1,23	-	-	0,26
Kobersdorf	-	-	-	0,22	-	-	-
Lackenbach	-	-	-	-	-	-	-
Lutzmannsburg	-	0,14	-	0,66	-	-	0,08
Mannersdorf a.d.Rabnitz	-	-	-	-	-	-	0,39
Neckenmarkt	0,10	2,48	0,36	7,40	-	-	1,41
Nikitsch	-	-	-	-	-	-	-
Oberpullendorf	-	-	-	-	-	-	-
Raiding	-	0,03	-	0,38	-	-	-
Ritzing	-	-	-	-	-	-	0,07
Lackendorf	-	-	0,13	-	-	-	-
Unterfrauenhaid	-	-	-	-	-	-	0,13
Oberloisdorf	-	-	-	-	-	-	-
Oberwart	0,12	7,71	4,07	48,95	-	-	6,14
Bad Tatzmannsdorf	-	-	-	0,46	-	-	-
Deutsch Schützen-Eisenbg	0,05	2,30	1,10	11,56	-	-	1,01
Großpetersdorf	-	0,18	0,04	1,29	-	-	0,29
Hannersdorf	-	1,21	0,59	5,74	-	-	1,30
Kohfidisch	-	0,33	0,12	4,54	-	-	0,90
Markt Allhau	-	-	-	-	-	-	-
Markt Neuhodis	-	0,17	0,23	0,78	-	-	0,46
Mischendorf	-	0,28	0,07	1,82	-	-	0,03
Oberwart	-	0,03	-	0,98	-	-	0,07
Pinkafeld	-	-	-	0,15	-	-	-
Rechnitz	0,07	2,87	1,79	19,31	-	-	1,61
Rotenturm an der Pinka	-	-	-	0,15	-	-	-
Stadtschlaining	-	-	-	-	-	-	0,11

REBFLÄCHEN NACH WEISSWEINSORTEN
(Flächenangaben in Hektar)

Tabelle 3/4

Bundesland Weinbaugebiet Politischer Bezirk Gemeinde	Traminer (Gewürz- traminer, Roter Traminer, Gelber Traminer)	Weißer Burgunder (Weiß- burgunder, Pinot Blanc, Klevner)	Weißer Riesling (Riesling, Rhein- riesling)	Welsch- riesling	Zierfandler (Spätrot)	Andere Weißwein- sorten	Gemischter Satz
Untervart	-	0,19	0,13	0,41	-	-	0,13
Weiden bei Rechnitz	-	-	-	0,21	-	-	0,04
Badersdorf	-	0,15	-	1,55	-	-	0,20
Niederösterreich	101,17	842,00	1.729,70	1.311,82	76,57	66,76	365,84
Weinbaugebiete							
Thermenregion	21,16	123,40	86,67	91,88	71,94	8,44	40,12
Kremstal	5,22	41,37	248,79	8,43	0,07	3,16	12,79
Kamptal	7,15	84,99	396,65	53,29	1,81	4,57	20,31
Wagram	13,24	76,24	134,19	25,00	1,02	15,15	75,27
Traisental	2,42	12,53	49,13	2,29	0,16	0,29	19,03
Carnuntum	1,48	26,80	13,12	49,76	-	5,48	16,46
Wachau	3,01	32,42	234,52	0,22	-	0,65	9,98
Weinviertel	47,50	442,87	561,88	1.080,50	1,41	28,69	170,32
ohne Weinbaugebiet	-	1,39	4,77	0,46	0,16	0,33	1,56
Krems an der Donau(Stadt)	2,09	15,10	88,53	0,36	-	1,26	2,97
Krems an der Donau	2,09	15,10	88,53	0,36	-	1,26	2,97
St.Pölten(Stadt)	-	-	-	0,27	-	-	0,10
St. Pölten	-	-	-	0,27	-	-	0,10
Wiener Neustadt(Stadt)	-	-	-	-	-	-	-
Wiener Neustadt	-	-	-	-	-	-	-
Amstetten	-	-	0,11	-	-	-	-
Amstetten	-	-	-	-	-	-	-
Wallsee-Sindelburg	-	-	0,11	-	-	-	-
Baden	16,57	75,45	47,47	47,69	30,92	6,90	20,34
Alland	-	-	-	-	-	-	0,01
Altenmarkt a.d.Triesting	-	-	-	-	-	-	-
Bad Vöslau	0,76	6,03	0,92	6,15	0,60	0,77	0,69
Baden	3,21	7,81	5,99	8,03	3,86	1,72	1,64
Berndorf	-	1,11	-	0,37	0,24	-	0,18
Ebreichsdorf	-	0,08	0,06	-	-	-	-
Enzesfeld-Lindabrunn	0,06	0,46	0,28	0,06	-	0,03	0,12
Günselsdorf	0,91	3,42	0,29	1,09	0,24	-	0,62
Hernstein	-	-	0,22	-	-	-	-
Hirtenberg	-	0,31	-	-	-	-	0,01
Kottingbrunn	0,55	4,92	0,67	-	-	-	0,78
Leobersdorf	1,11	4,16	0,72	1,50	-	0,59	1,28
Mitterndorf an der Fische	-	-	-	-	-	-	0,03
Oberwaltersdorf	0,50	1,87	0,68	0,58	-	0,07	0,17
Pfaffstätten	1,76	7,92	7,63	8,68	8,43	0,82	2,48
Pottendorf	0,12	0,90	0,13	0,57	0,04	-	0,01
Reisenberg	-	1,23	0,26	2,37	-	0,01	0,41
Schönau an der Triesting	0,27	1,23	0,74	0,43	0,14	0,04	0,88
Seibersdorf	-	-	0,08	0,05	-	-	0,12
Sooß	2,44	12,71	9,18	8,04	0,98	-	0,60

REBFLÄCHEN NACH WEISSWEINSORTEN
(Flächenangaben in Hektar)

Tabelle 3/4

Bundesland Weinbaugebiet Politischer Bezirk Gemeinde	Traminer (Gewürz- traminer, Roter Traminer, Gelber Traminer)	Weißer Burgunder (Weiß- burgunder, Pinot Blanc, Klevner)	Weißer Riesling (Riesling, Rhein- riesling)	Welsch- riesling	Zierfandler (Spätrot)	Andere Weißwein- sorten	Gemischter Satz
Tattendorf	1,84	7,34	5,43	0,95	4,85	1,91	4,86
Teesdorf	0,66	2,82	1,46	1,09	0,41	0,18	0,34
Traiskirchen	2,39	9,75	11,55	7,02	10,99	0,74	4,63
Trumau	-	1,39	1,19	0,70	0,15	0,02	0,31
Weissenbach a.d.Triesting	-	-	-	-	-	-	0,17
Bruck an der Leitha	1,48	25,21	11,32	47,11	-	5,21	11,09
Au am Leithaberge	-	-	-	0,36	-	-	0,02
Bad Deutsch-Altenburg	-	0,50	0,28	0,64	-	-	-
Berg	-	0,92	-	2,46	-	0,91	0,49
Bruck an der Leitha	-	1,02	0,52	1,83	-	0,14	1,06
Enzersdorf an der Fischa	-	0,37	0,40	1,60	-	-	1,93
Göttlesbrunn-Arbesthal	0,78	9,83	5,28	13,88	-	0,11	1,60
Götzendorf an der Leitha	-	0,11	-	0,19	-	-	0,04
Hainburg a.d. Donau	-	0,23	0,29	1,35	-	-	-
Haslau-Maria Ellend	-	-	-	0,79	-	0,02	-
Höflein	0,42	4,97	1,65	11,08	-	2,25	1,74
Hof am Leithaberge	-	-	-	0,05	-	-	0,16
Hundsheim	-	0,20	-	0,62	-	-	0,05
Mannersdorf/Leithagebirge	-	0,21	-	-	-	0,06	0,33
Petronell-Carnuntum	0,20	1,99	0,41	2,49	-	-	0,02
Prellenkirchen	0,07	1,89	0,78	2,34	-	0,14	0,58
Rohrau	-	-	0,02	0,36	-	0,39	0,75
Scharndorf	-	-	0,25	0,59	-	0,01	-
Sommerein	-	0,64	0,30	1,20	-	0,07	0,63
Trautmannsdorf a.d.Leitha	-	2,31	0,98	4,85	-	0,79	1,33
Wolfsthal	-	-	0,15	0,43	-	0,31	0,35
Gänserndorf	11,31	94,34	86,84	215,11	0,05	5,99	7,46
Angern an der March	1,40	11,22	15,77	34,91	-	-	0,16
Auersthal	0,25	6,83	7,45	13,45	0,00	0,33	0,21
Bad Pirawarth	1,52	5,36	7,40	23,17	-	-	0,50
Deutsch-Wagram	-	-	-	-	-	-	0,31
Drösing	-	-	-	0,38	-	-	0,33
Dürnkrot	0,12	2,53	1,65	7,93	-	0,80	0,29
Ebenthal	1,37	3,98	3,35	10,84	-	-	0,20
Engelhartstetten	-	-	-	0,08	-	-	-
Gänserndorf	-	-	-	-	-	-	-
Groß-Enzersdorf	-	-	-	-	-	-	0,81
Groß-Schweinbarth	0,12	8,73	3,52	14,00	-	-	0,05
Hauskirchen	-	1,30	1,21	5,06	-	0,10	0,51
Hohenau an der March	-	-	-	0,83	-	-	0,24
Hohenruppersdorf	0,60	11,83	11,86	18,33	-	0,21	0,11
Jedenspeigen	0,84	0,42	2,99	8,89	-	0,09	-
Lasseesee	-	-	-	-	-	0,01	-
Marchegg	-	0,50	-	-	-	-	-
Matzen-Raggendorf	0,56	8,60	7,67	16,01	-	-	1,18
Neusiedl an der Zaya	-	2,61	0,47	1,80	-	0,06	0,65
Palterndorf-Dobermannsdorf	0,36	4,17	1,43	6,28	-	0,17	0,04
Prottes	0,23	1,05	2,09	5,57	-	0,08	-
Ringelsdorf-Niederabsdorf	0,15	-	0,39	0,43	-	-	-
Schönkirchen-Reyersdorf	-	0,38	0,47	0,90	-	0,03	0,16
Spannberg	0,21	1,57	1,45	4,69	-	0,47	0,09
Strasshof an der Nordbahn	-	-	-	-	-	-	-
Sulz im Weinviertel	1,39	3,55	4,54	10,03	-	1,88	0,86

REBFLÄCHEN NACH WEISSWEINSORTEN
(Flächenangaben in Hektar)

Tabelle 3/4

Bundesland Weinbaugebiet Politischer Bezirk Gemeinde	Traminer (Gewürz- traminer, Roter Traminer, Gelber Traminer)	Weißer Burgunder (Weiß- burgunder, Pinot Blanc, Klevner)	Weißer Riesling (Riesling, Rhein- riesling)	Welsch- riesling	Zierfandler (Spätrot)	Andere Weißwein- sorten	Gemischter Satz
Untersiebenbrunn	-	-	-	-	-	-	-
Velm-Götzendorf	0,29	2,62	3,12	3,65	-	1,31	0,29
Weikendorf	0,18	0,57	0,19	3,17	-	0,07	-
Zistersdorf	1,72	16,52	9,82	24,72	0,05	0,39	0,46
Gmünd	-	-	-	0,08	-	-	-
Amaliendorf-Aalfang	-	-	-	0,08	-	-	-
Hollabrunn	19,00	151,05	262,70	284,37	1,03	12,63	130,58
Alberndorf im Pulkautal	-	2,72	4,05	11,45	-	-	0,73
Göllersdorf	0,10	1,36	2,00	1,64	-	0,05	1,88
Grabern	0,13	3,20	2,63	2,66	-	0,78	0,93
Guntersdorf	0,22	0,53	2,24	4,80	-	-	1,27
Hadres	1,51	9,07	14,68	31,53	-	0,15	12,12
Hardegg	-	0,14	1,70	3,01	-	0,08	1,51
Haugsdorf	0,53	5,17	8,01	17,24	-	0,18	3,71
Heldenberg	0,33	7,01	6,90	1,89	-	0,77	2,33
Hohenwarth-Mühlbach a.M.	0,72	7,53	11,36	1,60	0,35	0,29	2,97
Hollabrunn	0,24	3,98	5,53	2,08	-	-	7,84
Mailberg	1,31	8,61	12,22	7,57	-	-	0,74
Maissau	0,57	4,08	5,74	0,42	-	0,12	3,90
Nappersdorf-Kammersdorf	0,35	1,38	4,74	5,39	-	0,10	2,00
Pernersdorf	1,00	2,14	6,21	15,14	-	0,08	2,58
Pulkau	0,93	5,67	7,97	12,13	-	-	7,51
Ravelsbach	0,29	5,62	2,72	1,25	-	1,53	2,85
Retz	2,58	18,53	44,42	56,74	-	1,23	16,86
Retzbach	1,57	10,72	24,81	41,94	-	1,19	8,74
Schrattenthal	1,81	11,35	29,95	12,87	-	0,02	6,61
Seefeld-Kadolz	-	1,25	7,72	1,50	-	0,26	1,85
Sitzendorf an der Schmida	0,76	8,31	9,21	4,58	0,31	0,46	4,08
Wullersdorf	0,76	3,37	6,31	4,45	-	4,49	3,66
Zellernsdorf	2,74	19,70	29,60	40,21	0,37	0,65	27,85
Ziersdorf	0,53	9,61	11,98	2,28	-	0,21	6,06
Horn	1,29	15,34	33,85	8,19	-	0,33	14,05
Burgschleinitz-Kühnring	-	1,53	2,17	-	-	-	1,08
Drosendorf-Zissersdorf	-	-	-	-	-	-	-
Eggenburg	0,19	1,47	2,69	3,36	-	0,11	1,03
Gars am Kamp	-	-	0,36	0,06	-	-	0,19
Horn	-	-	-	-	-	-	0,08
Japons	-	-	-	-	-	-	-
Meiseldorf	-	-	0,16	-	-	-	-
Röhrenbach	-	-	-	-	-	-	0,09
Röschitz	0,89	8,54	24,97	2,38	-	0,22	5,14
St. Bernhard-Frauenhofen	-	-	-	-	-	-	0,18
Sigmundsherberg	-	0,12	-	0,34	-	-	0,48
Weitersfeld	-	0,21	0,31	0,24	-	-	3,07
Straning-Grafenberg	0,22	3,46	3,19	1,81	-	-	2,71
Korneuburg	2,44	23,88	40,84	22,32	-	5,19	8,75
Bisamberg	-	1,52	3,86	0,68	-	-	0,63
Enzersfeld im Weinviertel	-	1,39	2,41	2,77	-	0,03	1,03
Ernstbrunn	-	-	-	0,07	-	-	-

REBFLÄCHEN NACH WEISSWEINSORTEN
(Flächenangaben in Hektar)

Tabelle 3/4

Bundesland Weinbaugebiet Politischer Bezirk Gemeinde	Traminer (Gewürz- traminer, Roter Traminer, Gelber Traminer)	Weißer Burgunder (Weiß- burgunder, Pinot Blanc, Klevner)	Weißer Riesling (Riesling, Rhein- riesling)	Welsch- riesling	Zierfandler (Spätrot)	Andere Weißwein- sorten	Gemischter Satz
Großmugl	-	-	0,15	-	-	0,62	0,66
Großrußbach	-	0,22	1,38	0,81	-	1,70	-
Hagenbrunn	0,52	3,77	9,01	7,71	-	0,52	0,27
Harmannsdorf	-	-	0,06	0,24	-	-	0,24
Hausleiten	-	0,69	0,38	-	-	0,12	1,48
Korneuburg	-	-	-	-	-	-	-
Langenzersdorf	0,37	1,29	2,04	1,52	-	-	0,79
Leitzersdorf	-	-	0,08	-	-	0,09	0,06
Leobendorf	0,44	1,32	0,96	1,39	-	0,24	1,00
Rußbach	0,67	4,96	7,57	1,59	-	1,30	0,29
Sierndorf	-	0,21	0,88	0,74	-	0,03	0,14
Stetteldorf am Wagram	0,44	1,74	2,33	0,44	-	0,05	1,58
Stetten	-	6,26	9,41	4,37	-	-	0,06
Stockerau	-	0,42	0,34	-	-	0,11	0,07
Niederhollabrunn	-	0,09	-	-	-	0,39	0,45
Krems(Land)	13,28	143,68	792,26	61,58	1,88	7,13	40,91
Aggsbach	-	0,40	0,08	-	-	-	-
Albrechtsberg/Gr.Krems	-	-	0,12	-	-	-	-
Bergern/Dunkelsteinerwald	-	0,12	1,43	-	-	-	0,47
Dürnstein	0,79	0,59	55,29	-	-	0,43	1,99
Grafenegg	1,24	7,17	28,01	15,19	-	0,05	3,95
Furth bei Göttweig	0,94	9,64	28,92	1,03	-	0,32	1,53
Gedersdorf	0,19	3,16	19,99	4,44	-	-	0,34
Gföhl	-	-	0,29	-	-	-	0,26
Hadersdorf-Kammern	-	1,89	17,07	1,53	-	-	0,55
Jaidhof	-	-	0,15	-	-	-	-
Langenlois	4,51	35,92	230,32	18,67	1,81	2,80	8,27
Lengenfeld	0,82	12,60	25,05	2,92	-	0,30	2,44
Lichtenau im Waldviertel	-	-	-	-	-	-	-
Maria Laach am Jauerling	-	-	-	-	-	-	0,38
Mautern an der Donau	0,71	2,77	23,94	-	-	-	0,45
Mühldorf	-	0,21	4,03	-	-	-	0,98
Paudorf	0,63	4,43	25,23	0,31	0,07	0,20	1,46
Rohrendorf bei Krems	0,40	5,78	27,06	2,00	-	0,08	1,51
Rossatz-Arnsdorf	0,18	3,77	20,10	-	-	0,03	0,63
St. Leonhard am Hornerw	-	-	-	-	-	-	0,05
Senftenberg	0,42	1,66	43,17	0,12	-	0,50	1,51
Spitz	1,15	9,56	53,99	0,22	-	0,19	2,09
Straß im Straßertale	-	16,56	53,57	11,17	-	0,09	2,90
Stratzing	0,28	0,89	8,17	-	-	-	2,37
Weinzierl am Walde	-	-	0,26	-	-	-	0,12
Weißkirchen i.d.Wachau	0,18	15,01	75,67	-	-	-	3,37
Schönberg am Kamp	0,58	10,85	42,62	3,80	-	1,32	2,20
Droß	0,27	0,69	7,72	0,17	-	0,79	1,09
Lilienfeld	-	-	-	-	0,16	-	-
Ramsau	-	-	-	-	0,16	-	-
Türnitz	-	-	-	-	-	-	-
Melk	-	-	1,01	-	-	-	0,16
Melk	-	-	0,41	-	-	-	-
Schönbühel-Aggsbach	-	-	0,23	-	-	-	0,16
Weiten	-	-	0,10	-	-	-	-

REBFLÄCHEN NACH WEISSWEINSORTEN
(Flächenangaben in Hektar)

Tabelle 3/4

Bundesland Weinbaugebiet Politischer Bezirk Gemeinde	Traminer (Gewürz- traminer, Roter Traminer, Gelber Traminer)	Weißer Burgunder (Weiß- burgunder, Pinot Blanc, Klevner)	Weißer Riesling (Riesling, Rhein- riesling)	Welsch- riesling	Zierfandler (Spätrot)	Andere Weißwein- sorten	Gemischter Satz
Texingtal	-	-	0,27	-	-	-	-
Emmersdorf an der Donau	-	-	-	-	-	-	-
Mistelbach	13,90	160,01	139,98	550,94	0,33	4,61	11,06
Altlichtenwarth	-	2,77	1,75	8,09	-	-	0,22
Asparn an der Zaya	-	1,02	0,10	1,24	-	-	-
Bernhardsthal	0,27	1,56	2,26	4,00	-	-	0,05
Bockfließ	0,16	0,49	1,31	3,81	-	0,21	0,24
Drasenhofen	0,50	4,64	2,74	9,17	-	-	0,20
Falkenstein	1,80	11,45	7,92	27,50	-	-	1,06
Fallbach	-	-	0,23	0,83	-	-	0,20
Gaubitsch	-	0,03	0,14	0,33	-	-	0,04
Gawainstal	1,17	4,78	5,63	14,85	-	0,53	0,67
Gnadendorf	-	-	-	0,12	-	-	-
Großebersdorf	0,37	1,54	2,53	6,66	-	-	0,13
Großengersdorf	-	2,61	2,40	11,77	-	0,32	0,04
Großharras	-	0,66	1,59	2,03	-	0,06	0,11
Großkrut	0,34	8,97	4,45	25,63	-	-	0,24
Hausbrunn	-	0,18	0,10	1,02	-	-	0,12
Herrnbaumgarten	0,66	20,67	13,43	66,66	-	0,28	0,30
Hochleithen	0,55	2,10	2,78	3,51	-	0,62	-
Kreuttal	0,50	0,41	1,24	2,90	-	0,06	0,39
Kreuzstetten	0,26	0,46	0,84	1,64	-	0,04	0,09
Laa an der Thaya	-	0,70	0,31	0,75	-	-	0,16
Ladendorf	-	-	0,14	0,83	-	0,04	-
Mistelbach	0,91	4,53	6,42	21,01	-	0,24	0,52
Neudorf bei Staatz	0,11	0,31	1,57	1,69	-	-	0,06
Niederleis	-	-	-	-	-	-	-
Pillichsdorf	0,22	0,75	1,29	4,05	-	0,39	0,08
Poysdorf	1,52	60,75	49,98	241,94	0,33	0,85	3,95
Schrattenberg	1,67	14,41	5,90	52,17	-	0,35	0,45
Staatz	0,06	0,79	0,94	4,36	-	-	0,35
Strobsdorf	-	0,15	0,79	1,32	-	-	0,12
Ulrichskirchen-Schleinb	-	0,52	0,71	1,00	-	-	-
Unterstinkenbrunn	0,15	0,44	-	0,78	-	-	0,70
Wildendürnbach	0,03	1,78	1,76	8,92	-	0,07	0,23
Wilfersdorf	1,22	1,61	9,99	7,37	-	0,25	0,13
Wolkersdorf i.Weinviertel	1,28	8,58	8,34	11,96	-	0,30	0,16
Ottenthal	0,15	0,34	0,38	1,08	-	-	0,05
Mödling	3,65	45,23	37,64	41,54	40,62	1,48	15,60
Achau	-	0,44	0,37	0,21	0,08	-	0,04
Biedermannsdorf	-	-	0,21	-	-	0,28	0,04
Brunn am Gebirge	-	3,69	1,30	1,63	0,79	0,02	1,54
Gießhübl	-	2,28	0,70	0,12	-	-	0,20
Gumpoldskirchen	0,52	8,25	15,30	17,34	29,66	0,33	1,55
Guntramsdorf	0,72	5,96	6,87	3,67	3,58	-	1,85
Hennersdorf	-	0,81	-	-	0,35	-	-
Maria Enzersdorf	0,07	2,38	0,44	0,90	2,80	-	0,58
Mödling	0,75	3,88	1,38	0,94	2,82	0,05	1,19
Münchendorf	-	0,58	1,04	1,03	0,07	0,02	0,34
Perchtoldsdorf	1,59	16,08	9,27	15,58	0,23	0,77	7,97
Vösendorf	-	0,09	0,06	-	-	-	0,02
Wiener Neudorf	-	0,78	0,69	0,12	0,26	-	0,29

REBFLÄCHEN NACH WEISSWEINSORTEN
(Flächenangaben in Hektar)

Tabelle 3/4

Bundesland Weinbaugebiet Politischer Bezirk Gemeinde	Traminer (Gewürz- traminer, Roter Traminer, Gelber Traminer)	Weißer Burgunder (Weiß- burgunder, Pinot Blanc, Klevner)	Weißer Riesling (Riesling, Rhein- riesling)	Welsch- riesling	Zierfandler (Spätrot)	Andere Weißwein- sorten	Gemischter Satz
Neunkirchen	-	0,02	-	-	-	-	0,26
Breitenau	-	-	-	-	-	-	-
St. Egyden am Steinfeld	-	-	-	-	-	-	0,07
Willendorf	-	-	-	-	-	-	0,19
Würlach	-	0,02	-	-	-	-	-
St.Pölten(Land)	2,33	10,75	48,01	1,99	0,16	0,29	15,68
Asperhofen	-	-	-	-	-	-	0,15
Böheimkirchen	-	-	-	-	-	-	0,30
Hofstetten-Grünau	-	-	-	-	-	-	-
Herzogenburg	0,10	1,28	1,67	0,11	-	-	2,44
Inzersdorf-Getzersdorf	0,14	2,38	7,93	-	-	-	1,67
Kapelln	-	0,18	0,29	-	-	-	0,30
Karlstetten	-	-	-	-	-	-	-
Kirchstetten	-	-	-	-	-	-	-
Neulengbach	-	-	-	-	-	-	-
Nußdorf ob der Traisen	0,51	1,93	20,46	0,74	-	-	1,54
Ober-Grafendorf	-	-	-	-	-	-	-
Obritzberg-Rust	-	0,20	0,40	0,07	-	-	2,44
Pyhra	-	-	-	-	-	-	-
Statzendorf	-	1,00	2,20	0,08	-	-	0,08
Traismauer	0,87	2,60	9,90	0,92	0,16	0,29	4,69
Perschling	-	0,24	0,29	0,08	-	-	0,26
Wöbling	0,71	0,93	4,86	-	-	-	1,82
Scheibbs	-	-	0,10	-	-	-	0,18
Wieselburg	-	-	0,10	-	-	-	-
Wieselburg-Land	-	-	-	-	-	-	0,18
Tulln	9,61	62,02	114,52	21,74	1,02	14,94	49,83
Absdorf	-	1,14	0,90	-	-	-	0,37
Atzenbrugg	0,06	0,30	0,97	0,58	-	-	4,00
Fels am Wagram	3,76	12,67	28,07	5,04	0,17	0,74	6,19
Grafenwörth	1,40	6,12	16,14	5,96	0,23	-	2,86
Großriedenthal	0,76	12,81	20,17	1,90	0,57	12,18	9,96
Großweikersdorf	0,13	8,68	12,93	2,34	-	-	3,69
Judenau-Baumgarten	-	0,12	-	0,15	-	0,04	1,49
Kirchberg am Wagram	2,64	13,32	25,31	2,43	0,05	1,74	5,88
Königsbrunn am Wagram	0,51	3,32	6,81	2,19	-	-	3,07
Königstetten	-	-	0,43	0,50	-	0,04	2,45
Langenrohr	-	0,19	0,24	0,15	-	-	0,43
Michelhausen	-	0,64	0,35	0,14	-	0,17	0,34
Sieghartskirchen	-	0,28	-	0,05	-	0,02	1,27
Sitzenberg-Reidling	0,09	1,78	1,12	0,03	-	-	3,26
Tulbing	0,19	0,38	0,46	0,06	-	-	1,75
Tulln an der Donau	0,04	-	0,24	-	-	-	0,41
Wümla	0,04	0,18	0,20	-	-	-	0,48
Zeiselmauer-Wolfpassing	-	0,05	-	-	-	-	0,03
Zwentendorf an der Donau	-	0,04	0,20	0,21	-	-	1,73
St. Andrä-Wördern	-	-	-	-	-	0,02	0,18

REBFLÄCHEN NACH WEISSWEINSORTEN
(Flächenangaben in Hektar)

Tabelle 3/4

Bundesland Weinbaugebiet Politischer Bezirk Gemeinde	Traminer (Gewürz- traminer, Roter Traminer, Gelber Traminer)	Weißer Burgunder (Weiß- burgunder, Pinot Blanc, Klevner)	Weißer Riesling (Riesling, Rhein- riesling)	Welsch- riesling	Zierfandler (Spätrot)	Andere Weißwein- sorten	Gemischter Satz
Waidhofen an der Thaya	-	-	-	-	-	-	0,18
Raabs an der Thaya	-	-	-	-	-	-	0,18
Wiener Neustadt(Land)	0,93	2,71	1,56	2,65	0,39	0,06	3,91
Bad Fischau-Brunn	0,16	0,23	0,69	0,47	0,17	0,06	0,43
Eggendorf	-	-	-	-	-	-	0,21
Felixdorf	-	-	-	-	-	-	0,25
Hohe Wand	-	-	-	-	-	-	0,10
Katzelsdorf	-	0,45	0,51	0,50	-	-	0,63
Lanzenkirchen	-	-	-	-	-	-	-
Lichtenwörth	0,05	0,20	-	0,29	-	-	0,36
Markt Piesting	-	-	-	-	-	-	-
Matzendorf-Hölles	0,60	0,55	0,14	1,24	0,22	-	1,39
Sollenau	0,12	0,74	0,06	-	-	-	0,40
Weikersdorf am Steinfeld	-	0,17	-	-	-	-	0,11
Winzendorf-Muthmannsdorf	-	0,20	-	-	-	-	-
Wöllersdorf-Steinabrückl	-	0,16	-	-	-	-	0,03
Zillingdorf	-	-	0,15	0,15	-	-	-
Wien-Umgebung	3,28	15,89	20,29	5,50	-	0,43	32,49
Ebergassing	-	0,61	-	0,47	-	-	2,00
Fischamend	-	-	0,10	0,14	-	-	1,31
Gerasdorf bei Wien	-	-	0,09	0,14	-	-	-
Gramatneusiedl	-	0,22	1,40	0,53	-	0,27	0,03
Klein-Neusiedl	-	0,06	-	-	-	-	-
Klosterneuburg	3,28	14,25	18,37	2,71	-	0,16	27,12
Purkersdorf	-	0,05	0,03	-	-	-	-
Rauchenwarth	-	0,70	-	1,50	-	-	0,86
Schwadorf	-	-	0,29	-	-	-	1,18
Zwettl	-	1,34	2,69	0,37	-	0,33	0,23
Allentsteig	-	-	-	-	-	-	0,23
Göpfritz an der Wild	-	-	-	-	-	-	-
Kottes-Purk	-	0,07	0,58	0,22	-	-	-
Sallingberg	-	-	-	-	-	-	-
Schweiggeners	-	1,27	2,11	0,16	-	0,33	-
Zwettl-Niederösterreich	-	-	-	-	-	-	-
Steiermark	69,08	528,49	62,90	700,99	-	28,64	177,37
Weinbaugebiete							
Südsteiermark	29,23	236,55	35,99	355,08	-	14,00	103,24
Weststeiermark	1,11	45,88	1,64	20,07	-	1,04	13,81
Vulkanland Steiermark ohne Weinbaugebiet	38,75	245,92	25,27	325,84	-	13,61	60,31
	-	0,14	-	-	-	-	-
Graz(Stadt)	0,41	1,37	0,92	0,49	-	-	0,71
Graz	0,41	1,37	0,92	0,49	-	-	0,71

REBFLÄCHEN NACH WEISSWEINSORTEN
(Flächenangaben in Hektar)

Tabelle 3/4

Bundesland Weinbaugebiet Politischer Bezirk Gemeinde	Traminer (Gewürz- traminer, Roter Traminer, Gelber Traminer)	Weißer Burgunder (Weiß- burgunder, Pinot Blanc, Klevner)	Weißer Riesling (Riesling, Rhein- riesling)	Welsch- riesling	Zierfandler (Spätrot)	Andere Weißwein- sorten	Gemischter Satz
Deutschlandsberg	0,53	30,63	0,34	13,31	-	0,95	11,43
Frauental an der Laßnitz	-	1,01	-	-	-	-	-
Pöfing-Brunn	-	0,10	-	1,58	-	-	0,07
Preding	-	0,15	-	0,16	-	-	-
St.Josef(Weststeiermark)	-	0,05	-	0,99	-	-	-
St.Peter im Sulmtal	-	1,37	-	-	-	-	-
Wettmannstätten	-	-	-	-	-	-	-
Deutschlandsberg	-	5,97	0,10	1,84	-	0,06	1,63
Eibiswald	-	2,74	-	1,04	-	-	0,95
Groß St.Florian	0,12	2,01	-	3,35	-	-	-
St.Martin im Sulmtal	-	2,17	-	0,61	-	0,15	0,12
St.Stefan ob Stainz	0,29	6,28	0,24	1,53	-	0,34	8,10
Schwanberg	0,12	3,54	-	0,34	-	-	0,03
Stainz	-	1,28	-	0,08	-	0,19	-
Wies	-	3,96	-	1,79	-	0,20	0,52
Graz-Umgebung	0,17	9,28	0,34	7,49	-	0,13	1,92
Hausmannstätten	-	-	-	-	-	-	0,07
Kainbach bei Graz	-	-	-	-	-	0,03	-
Kalsdorf bei Graz	0,05	-	-	0,13	-	-	-
St.Bartholomä	-	0,60	-	0,80	-	-	0,59
Vasoldsberg	-	0,18	-	-	-	-	-
Wundschuh	-	0,09	-	-	-	-	-
Dobl-Zwaring	-	4,20	0,13	1,30	-	-	0,61
Eggersdorf bei Graz	-	0,24	-	-	-	-	0,15
Fernitz-Mellach	-	0,08	-	0,08	-	-	-
Frohnleiten	0,12	-	-	-	-	-	-
Gratwein-Straßengel	-	0,13	-	0,22	-	-	-
Hitzendorf	-	1,09	-	1,01	-	-	-
Nestelbach bei Graz	-	-	-	0,44	-	0,03	-
Raaba-Grambach	-	0,09	-	-	-	-	-
St.Marein bei Graz	-	1,73	0,21	3,44	-	0,07	0,50
Seiersberg-Pirka	-	0,85	-	0,08	-	-	-
Leibnitz	33,13	261,63	39,18	388,65	-	14,90	114,39
Arnfels	0,20	1,31	-	1,08	-	-	0,28
Empersdorf	-	0,13	-	-	-	0,10	-
Gabersdorf	-	3,51	-	2,06	-	-	0,28
Großklein	0,87	9,37	0,72	15,59	-	0,44	1,34
Heimschuh	-	5,37	0,82	7,58	-	0,47	2,36
Kitzeck im Sausal	2,00	19,90	8,39	23,62	-	1,80	7,96
Lang	0,15	0,72	0,15	0,69	-	-	0,04
Lebring-St.Margarethen	-	0,99	-	1,02	-	-	-
Oberhaag	-	1,54	-	1,88	-	-	-
Ragnitz	-	-	-	0,45	-	-	-
St.Andrä-Höch	0,83	7,09	1,87	5,73	-	-	1,13
St.Johann im Saggautal	0,10	4,09	0,62	4,69	-	0,46	1,09
St.Nikolai im Sausal	0,42	9,44	0,80	7,23	-	0,37	0,99
Tillmitsch	0,32	1,72	-	1,87	-	-	-
Wagna	-	0,61	-	1,41	-	-	-
Ehrenhausen an der Weinst	4,65	24,70	4,24	44,78	-	0,77	29,07
Gamlitz	7,34	58,35	9,03	101,42	-	2,26	34,89
Gleinstätten	-	3,60	0,44	3,68	-	-	1,26
Leibnitz	1,40	11,78	1,61	13,70	-	4,98	2,86

REBFLÄCHEN NACH WEISSWEINSORTEN
(Flächenangaben in Hektar)

Tabelle 3/4

Bundesland Weinbauggebiet Politischer Bezirk Gemeinde	Traminer (Gewürz- traminer, Roter Traminer, Gelber Traminer)	Weißer Burgunder (Weiß- burgunder, Pinot Blanc, Klevner)	Weißer Riesling (Riesling, Rhein- riesling)	Welsch- riesling	Zierfandler (Spätrot)	Andere Weißwein- sorten	Gemischter Satz
Leutschach an der Weinstr	10,87	74,38	7,31	116,89	-	2,45	19,25
Sankt Veit in der Südstei	0,70	10,51	1,02	11,07	-	-	0,94
Schwarzautal	-	0,20	-	0,32	-	-	-
Straß in Steiermark	3,20	10,73	2,17	19,67	-	0,80	9,93
Wildon	0,08	1,61	-	2,22	-	-	0,72
Leoben	-	0,14	-	-	-	-	-
Trofaiach	-	0,14	-	-	-	-	-
Voitsberg	-	8,00	0,25	3,75	-	0,09	0,48
Krottendorf-Gaisfeld	-	3,09	0,25	1,49	-	-	-
Ligist	-	0,94	-	0,48	-	-	0,01
Mooskirchen	-	3,10	-	1,13	-	-	0,40
St.Martin a.Wöllmißberg	-	-	-	0,33	-	0,09	-
Voitsberg	-	-	-	-	-	-	-
Söding-Sankt Johann	-	0,88	-	0,32	-	-	0,07
Weiz	1,20	33,93	1,29	35,19	-	0,22	6,62
Albersdorf-Prebuch	-	0,28	-	-	-	-	1,35
Markt Hartmannsdorf	-	3,54	-	2,12	-	-	0,76
Hofstätten an der Raab	-	0,25	-	0,62	-	-	-
Mitterdorf an der Raab	0,10	4,43	-	0,96	-	-	0,07
Mortantsch	-	0,25	-	-	-	-	-
Naas	-	-	-	-	-	-	-
Puch bei Weiz	-	1,39	-	0,84	-	-	0,03
St. Margarethen a.d.Raab	-	0,20	-	1,15	-	-	0,18
Sinabelkirchen	-	2,04	0,29	1,50	-	-	0,82
Anger	-	0,06	-	0,06	-	-	-
Gersdorf an der Feistritz	0,21	5,18	-	5,04	-	-	0,78
Gleisdorf	0,26	2,56	0,76	6,94	-	-	0,44
Ilztal	-	9,27	-	8,74	-	0,13	1,74
Pischelsdorf am Kulm	0,63	2,51	0,24	5,17	-	0,09	0,44
St.Ruprecht an der Raab	-	1,61	-	2,05	-	-	-
Weiz	-	0,36	-	-	-	-	-
Murtal	-	-	-	-	-	-	-
Sankt Marein-Feistritz	-	-	-	-	-	-	-
Hartberg-Fürstenfeld	0,26	46,05	4,16	78,10	-	2,68	10,19
Bad Blumau	-	0,59	-	1,73	-	-	-
Buch-St. Magdalena	-	1,10	0,22	2,18	-	-	0,45
Burgau	-	0,41	-	0,98	-	-	0,50
Ebersdorf	-	0,16	-	1,04	-	-	-
Greinbach	-	1,16	-	1,59	-	-	0,38
Großsteinbach	-	0,30	-	1,27	-	-	-
Hartberg	-	2,83	0,17	4,23	-	-	0,32
Hartberg Umgebung	-	4,78	0,40	7,90	-	-	0,69
Ottendorf a.d.Rittschein	-	1,33	-	0,87	-	0,37	0,41
Pöllauberg	-	0,85	0,08	0,63	-	-	0,32
St.Johann in der Haide	-	0,30	-	0,30	-	-	-
Söchau	0,14	1,78	0,15	3,07	-	0,34	1,22
Stubenberg	-	1,15	-	3,00	-	-	1,54

REBFLÄCHEN NACH WEISSWEINSORTEN
(Flächenangaben in Hektar)

Tabelle 3/4

Bundesland Weinbaugebiet Politischer Bezirk Gemeinde	Traminer (Gewürz- traminer, Roter Traminer, Gelber Traminer)	Weißer Burgunder (Weiß- burgunder, Pinot Blanc, Klevner)	Weißer Riesling (Riesling, Rhein- riesling)	Welsch- riesling	Zierfandler (Spätrot)	Andere Weißwein- sorten	Gemischter Satz
Bad Waltersdorf	-	3,51	0,14	4,63	-	0,13	1,35
Feistritztal	0,12	3,71	0,72	7,46	-	-	0,30
Fürstenfeld	-	2,46	0,18	7,38	-	0,12	0,68
Grafendorf bei Hartberg	-	0,17	-	-	-	-	-
Großwilfersdorf	-	4,30	0,92	11,12	-	-	0,48
Hartl	-	1,85	0,07	2,13	-	-	-
Ilz	-	7,02	0,17	7,18	-	0,58	1,06
Kaindorf	-	1,96	-	0,74	-	-	-
Loipersdorf/Fürstenfeld	-	2,30	0,09	6,20	-	1,15	0,01
Pöllau	-	1,48	0,84	1,87	-	-	0,15
Rohrbach an der Lafnitz	-	0,46	-	0,61	-	-	-
Vorau	-	0,06	-	-	-	-	0,33
Südoststeiermark	33,38	137,45	16,43	174,01	-	9,67	31,64
Edelsbach bei Feldbach	-	1,09	-	2,03	-	-	-
Halbenrain	2,76	1,96	0,61	6,74	-	0,17	0,30
Jagerberg	-	0,95	-	0,58	-	-	0,35
Kapfenstein	3,95	4,63	0,38	5,00	-	1,26	0,52
Klöch	17,47	10,87	3,73	22,85	-	0,58	12,57
Mettersdorf am Saßbach	0,19	1,93	-	0,60	-	-	-
Murfeld	-	1,35	-	1,43	-	-	0,08
Tieschen	2,48	12,22	2,05	16,10	-	0,55	2,13
Unterlamm	-	1,12	0,22	2,37	-	0,05	0,57
Bad Gleichenberg	0,06	4,23	0,43	4,43	-	0,43	2,73
Bad Radkersburg	0,04	0,15	0,09	1,19	-	-	0,09
Deutsch Goritz	0,14	0,65	-	1,04	-	-	-
Fehring	0,29	10,85	2,86	21,77	-	0,85	1,14
Feldbach	-	6,78	0,24	6,62	-	0,28	0,94
Gnas	-	6,36	-	3,46	-	0,85	0,36
Kirchbach-Zerlach	0,49	1,62	0,15	1,44	-	-	0,15
Kirchberg an der Raab	-	0,75	-	0,45	-	-	0,11
Mureck	-	0,10	0,05	-	-	-	-
Paldau	-	0,54	0,50	0,34	-	-	0,45
Pirching am Traubenberg	-	-	-	0,12	-	-	-
Riegersburg	0,44	13,43	0,28	13,91	-	0,54	2,18
St. Anna am Aigen	1,79	19,70	2,27	30,16	-	0,49	2,73
St. Peter am Ottersbach	0,49	11,09	-	6,09	-	3,00	1,63
St. Stefan im Rosental	-	4,49	0,45	2,31	-	0,60	0,74
Straden	2,80	20,59	2,11	22,96	-	0,03	1,87
Wien	9,89	45,98	77,97	25,59	5,06	2,84	11,92
Wien 1., Innere Stadt	-	-	0,26	-	0,51	-	0,32
Wien 2., Leopoldstadt	-	-	-	0,14	-	-	0,78
Wien 3., Landstraße	0,12	0,06	1,13	0,60	0,76	0,23	0,02
Wien 4., Wieden	-	-	-	-	-	-	-
Wien 5., Margareten	-	-	-	-	-	-	-
Wien 6., Mariahilf	-	-	-	-	-	-	-
Wien 7., Neubau	-	0,01	-	-	-	0,10	0,05
Wien 8., Josefstadt	-	0,31	0,16	0,07	-	-	0,40
Wien 9., Alsergrund	-	0,19	0,02	0,09	-	0,03	0,11
Wien 10., Favoriten	0,14	2,19	0,91	1,27	-	-	0,13
Wien 11., Simmering	-	-	-	-	-	-	-
Wien 12., Meidling	-	-	-	-	-	-	-
Wien 13., Hietzing	-	0,14	0,30	0,30	-	-	-
Wien 14., Penzing	-	-	-	0,06	-	-	0,09

REBFLÄCHEN NACH WEISSWEINSORTEN
(Flächenangaben in Hektar)

Tabelle 3/4

Bundesland Weinbaugebiet Politischer Bezirk Gemeinde	Traminer (Gewürz- traminer, Roter Traminer, Gelber Traminer)	Weißer Burgunder (Weiß- burgunder, Pinot Blanc, Klevner)	Weißer Riesling (Riesling, Rhein- riesling)	Welsch- riesling	Zierfandler (Spätrot)	Andere Weißwein- sorten	Gemischter Satz
Wien 15.,Rudolfsh.-Fünfh.	-	-	-	0,06	-	-	-
Wien 16.,Ottakring	0,02	0,50	0,75	-	-	-	0,26
Wien 17.,Hernals	-	0,01	0,61	0,03	-	-	-
Wien 18.,Währing	0,01	0,10	1,11	0,16	-	-	1,22
Wien 19.,Döbling	6,57	21,10	48,58	10,48	1,43	1,72	3,89
Wien 20.,Brigittenau	-	0,26	0,10	-	-	-	0,68
Wien 21.,Floridsdorf	1,98	14,26	17,70	8,13	0,68	0,09	2,77
Wien 22.,Donaustadt	-	-	-	-	-	-	-
Wien 23.,Liesing	1,05	6,83	6,34	4,21	1,68	0,67	1,20
Übrige Bundesländer	1,54	6,68	18,04	1,73	-	4,95	1,34

REBFLÄCHEN NACH ROTWEINSORTEN
(Flächenangaben in Hektar)

Tabelle 4/1

Bundesland Weinbauggebiet Politischer Bezirk Gemeinde	Fläche insgesamt	Blauburger	Blauer Burgunder (Blauer Spätburgunder, Blauburgunder, Pinot Noir)	Blauer Portugieser	Blauer Wildbacher
Österreich	14.937,23	750,01	613,80	1.264,79	433,83
Weinbauregionen					
Weinland	13.911,12	728,83	587,85	1.261,96	1,11
Steirerland	986,42	20,67	16,21	1,87	432,29
Bergland	39,69	0,52	9,74	0,96	0,42
Burgenland	6.868,79	117,18	278,01	10,04	0,04
Weinbaugebiete					
Neusiedlersee	3.487,98	74,12	166,58	0,06	-
Neusiedlersee-Hügelland	1.377,02	27,58	85,15	7,78	-
Mittelburgenland	1.760,39	11,80	21,41	1,04	-
Südburgenland	243,39	3,68	4,88	1,16	0,04
Eisenstadt (Stadt)	199,97	1,80	21,16	0,53	-
Eisenstadt	199,97	1,80	21,16	0,53	-
Rust (Stadt)	164,17	0,71	19,38	-	-
Rust	164,17	0,71	19,38	-	-
Eisenstadt-Umgebung	780,40	20,41	36,95	5,98	-
Breitenbrunn am Neusiedler See	49,71	1,88	3,45	-	-
Donnerskirchen	65,05	2,04	6,75	-	-
Großhöflein	101,85	1,78	5,01	2,35	-
Hornstein	8,24	0,18	0,04	0,25	-
Klingenbach	2,63	0,13	0,12	0,04	-
Leithaprodersdorf	26,98	0,38	0,35	0,80	-
Mörbisch am See	102,70	0,87	2,35	-	-
Müllendorf	15,52	0,35	0,24	1,14	-
Neufeld an der Leitha	1,07	-	-	-	-
Oggau am Neusiedler See	43,43	1,75	0,71	-	-
Oslip	32,46	1,62	1,10	-	-
Purbach am Neusiedler See	102,50	3,14	10,49	-	-
St.Margarethen im Bgl.	104,54	4,62	2,21	0,25	-
Schützen am Gebirge	47,21	-	2,83	1,07	-
Siegersdorf	25,01	0,25	0,05	-	-
Steinbrunn	0,35	-	-	-	-
Trausdorf an der Wulka	15,61	0,20	0,06	0,06	-
Wimpassing an der Leitha	1,71	-	0,23	-	-
Wulkaprodersdorf	13,99	-	-	-	-
Stotzing	0,14	-	-	-	-
Zagersdorf	19,70	1,23	0,97	0,03	-
Güssing	45,21	0,14	0,74	0,15	0,04
Bocksdorf	0,89	-	-	-	-
Burgauerg-Neudauberg	1,02	-	-	-	-
Eberau	11,78	0,13	0,56	0,10	-
Gerersdorf-Sulz	-	-	-	-	-
Güssing	4,02	-	-	-	-
Güttenbach	0,02	-	-	-	-

REBFLÄCHEN NACH ROTWEINSORTEN
(Flächenangaben in Hektar)

Tabelle 4/1

Bundesland Weinbaugebiet Politischer Bezirk Gemeinde	Fläche insgesamt	Blauburger	Blauer Burgunder (Blauer Spätburgunder, Blauburgunder, Pinot Noir)	Blauer Portugieser	Blauer Wildbacher
Heiligenbrunn	5,36	-	-	0,02	-
Kukmirn	5,47	-	-	-	-
Neuberg im Burgenland	0,17	-	-	-	-
Neustift bei Güssing	0,20	-	-	-	-
St.Michael im Burgenland	0,93	-	-	-	-
Strem	5,63	-	0,18	-	0,04
Tobaj	1,29	-	-	-	-
Großmürbisch	0,08	-	-	-	-
Inzenhof	0,47	0,02	-	-	-
Kleinmürbisch	0,26	-	-	-	-
Rohr im Burgenland	0,21	-	-	-	-
Bildein	4,28	-	-	0,03	-
Rauchwart	0,16	-	-	-	-
Moschendorf	2,99	-	-	-	-
Jennersdorf	17,86	0,09	0,67	-	-
Deutsch Kaltenbrunn	0,39	-	-	-	-
Eltendorf	1,38	-	-	-	-
Heiligenkreuz/Lafnitztal	1,11	-	-	-	-
Jennersdorf	0,60	-	-	-	-
Minihof-Liebau	0,01	-	-	-	-
Mogersdorf	0,80	-	0,30	-	-
Neuhaus am Klausenbach	2,27	0,06	-	-	-
Rudersdorf	0,79	-	0,35	-	-
St.Martin an der Raab	2,77	-	-	-	-
Weichselbaum	7,09	-	-	-	-
Königsdorf	0,56	0,03	0,02	-	-
Mühlgraben	0,10	-	-	-	-
Mattersburg	232,47	4,66	7,65	1,27	-
Draßburg	0,29	-	-	-	-
Forchtenstein	2,56	-	-	-	-
Loipersbach im Burgenland	5,55	0,11	0,80	-	-
Marz	0,99	-	0,03	0,07	-
Mattersburg	18,63	0,35	0,17	0,24	-
Neudörfel	31,38	1,12	1,20	0,05	-
Pöttelsdorf	87,37	0,65	-	0,25	-
Pöttsching	5,22	0,15	0,20	0,06	-
Rohrbach bei Mattersburg	3,77	-	0,48	-	-
Bad Sauerbrunn	1,76	-	0,07	-	-
Schattendorf	5,44	-	1,81	0,13	-
Sieggraben	0,77	-	-	-	-
Sigleß	19,64	1,00	1,13	0,47	-
Wiesen	1,49	-	-	-	-
Antau	10,12	0,21	0,03	-	-
Baumgarten	1,51	-	0,05	-	-
Zemendorf-Stöttera	35,03	1,07	1,68	-	-
Krensdorf	0,94	-	-	-	-
Neusiedl am See	3.487,98	74,12	166,58	0,06	-
Andau	437,99	5,92	17,62	-	-
Apetlon	229,93	5,95	10,05	-	-
Bruckneudorf	0,47	0,17	-	-	-
Deutsch Jahrdorf	3,62	0,35	-	-	-

REBFLÄCHEN NACH ROTWEINSORTEN
(Flächenangaben in Hektar)

Tabelle 4/1

Bundesland Weinbaugebiet Politischer Bezirk Gemeinde	Fläche insgesamt	Blauburger	Blauer Burgunder (Blauer Spätburgunder, Blauburgunder, Pinot Noir)	Blauer Portugieser	Blauer Wildbacher
Frauenkirchen	56,93	0,77	1,31	-	-
Gols	834,48	11,49	42,59	-	-
Halbtürn	302,31	2,38	26,78	-	-
Illmitz	303,29	7,60	14,12	-	-
Jois	190,80	8,99	10,66	-	-
Kittsee	2,86	-	-	-	-
Mönchhof	270,78	4,56	11,26	0,06	-
Neusiedl am See	85,11	1,69	3,95	-	-
Nickelsdorf	9,02	0,83	-	-	-
Pama	0,12	-	-	-	-
Pamhagen	313,49	10,00	8,43	-	-
Podersdorf am See	117,12	4,65	6,72	-	-
St.Andrä am Zicksee	7,59	-	0,43	-	-
Tadten	99,75	3,02	3,37	-	-
Wallern im Burgenland	22,69	0,31	1,16	-	-
Weiden am See	118,43	4,51	3,30	-	-
Winden am See	60,29	0,35	4,60	-	-
Zurndorf	2,28	-	-	-	-
Neudorf	0,62	-	-	-	-
Potzneusiedl	0,14	-	-	-	-
Edelstal	17,88	0,61	0,21	-	-
Oberpullendorf	1.760,39	11,80	21,41	1,04	-
Deutschkreutz	568,58	1,73	8,45	0,74	-
Draßmarkt	14,42	-	-	-	-
Frankenau-Unterpullendorf	2,58	-	-	-	-
Großwarasdorf	47,49	0,05	0,98	-	-
Horitschon	369,13	1,70	5,19	0,23	-
Kobersdorf	0,40	-	-	-	-
Lackenbach	34,45	1,89	-	-	-
Lutzmannsburg	145,05	0,48	1,86	-	-
Mannersdorf a.d.Rabnitz	3,00	-	0,12	-	-
Neckenmarkt	447,37	3,93	4,42	-	-
Nikitsch	1,34	-	-	-	-
Oberpullendorf	0,38	-	-	-	-
Raiding	89,80	1,85	0,39	0,07	-
Ritzing	25,76	-	-	-	-
Lackendorf	5,33	-	-	-	-
Unterfrauenhaid	4,03	-	-	-	-
Oberloisdorf	1,27	0,16	-	-	-
Oberwart	180,32	3,45	3,47	1,01	-
Bad Tatzmannsdorf	1,46	-	-	-	-
Deutsch Schützen-Eisenbg	107,77	2,16	1,17	0,75	-
Großpetersdorf	11,94	0,23	0,06	-	-
Hannersdorf	24,29	0,41	0,53	0,11	-
Kohfidisch	5,40	-	0,02	-	-
Markt Allhau	0,18	-	-	-	-
Markt Neuhodis	0,60	-	0,01	-	-
Mischendorf	3,42	-	0,03	-	-
Oberwart	1,68	0,40	-	0,07	-
Pinkafeld	0,06	-	-	-	-
Rechnitz	13,16	0,10	1,45	0,04	-
Rotenturm an der Pinka	0,13	-	-	0,04	-
Stadtschlaining	0,05	-	-	-	-

REBFLÄCHEN NACH ROTWEINSORTEN
(Flächenangaben in Hektar)

Tabelle 4/1

Bundesland Weinbaugebiet Politischer Bezirk Gemeinde	Fläche insgesamt	Blauburger	Blauer Burgunder (Blauer Spätburgunder, Blauburgunder, Pinot Noir)	Blauer Portugieser	Blauer Wildbacher
Untertart	0,47	-	-	-	-
Weiden bei Rechnitz	0,58	-	-	-	-
Badersdorf	9,13	0,14	0,20	-	-
Niederösterreich	6.940,52	603,82	293,23	1.245,50	1,08
Weinbaugebiete					
Thermenregion	988,15	55,40	109,93	210,00	0,30
Kremstal	423,10	18,74	22,01	21,54	0,04
Kamptal	798,56	58,26	43,71	69,99	-
Wagram	586,04	54,42	26,58	33,91	0,66
Traisental	143,12	9,51	3,85	28,76	-
Carnuntum	492,43	15,40	18,72	6,59	-
Wachau	117,04	7,43	4,40	8,57	-
Weinviertel	3.381,49	383,03	64,03	864,33	0,07
ohne Weinbaugebiet	10,60	1,63	-	1,83	-
Krems an der Donau(Stadt)	98,46	3,62	4,17	5,57	0,04
Krems an der Donau	98,46	3,62	4,17	5,57	0,04
St.Pölten(Stadt)	1,64	-	-	0,08	-
St. Pölten	1,64	-	-	0,08	-
Wiener Neustadt(Stadt)	0,24	-	-	-	-
Wiener Neustadt	0,24	-	-	-	-
Amstetten	0,20	-	-	-	-
Amstetten	0,20	-	-	-	-
Wallsee-Sindelburg	-	-	-	-	-
Baden	811,19	45,89	86,37	176,11	0,15
Alland	0,26	-	0,26	-	-
Altenmarkt a.d.Triesting	0,62	-	-	0,62	-
Bad Vöslau	91,42	7,19	7,09	33,63	-
Baden	36,78	2,39	2,61	11,33	-
Berndorf	8,52	1,09	0,26	4,40	-
Ebreichsdorf	1,35	-	-	0,61	-
Enzesfeld-Lindabrunn	3,13	0,48	0,36	0,72	-
Günselsdorf	24,09	2,04	1,12	5,31	-
Hernstein	1,91	0,30	0,22	0,73	-
Hirtenberg	2,23	0,62	0,12	1,14	-
Kottingbrunn	20,07	0,52	1,72	6,97	0,01
Leobersdorf	37,21	1,66	4,32	11,96	-
Mitterndorf an der Fischa	0,01	-	-	-	-
Oberwaltersdorf	23,95	2,72	4,47	3,92	-
Pfaffstätten	28,15	2,51	2,10	9,47	-
Pottendorf	9,66	0,16	0,48	1,47	-
Reisenberg	20,55	0,67	1,67	0,83	-
Schönau an der Triesting	26,42	1,79	3,73	8,97	-
Seibersdorf	1,61	0,03	-	-	-
Sooß	127,70	7,92	9,93	24,36	-

REBFLÄCHEN NACH ROTWEINSORTEN
(Flächenangaben in Hektar)

Tabelle 4/1

Bundesland Weinbaugebiet Politischer Bezirk Gemeinde	Fläche insgesamt	Blauburger	Blauer Burgunder (Blauer Spätburgunder, Blauburgunder, Pinot Noir)	Blauer Portugieser	Blauer Wildbacher
Tattendorf	219,18	5,39	32,22	22,57	-
Teesdorf	52,99	1,94	5,61	13,58	-
Traiskirchen	65,03	5,24	7,60	12,22	0,15
Trumau	8,02	1,25	0,48	1,28	-
Weissenbach a.d.Triesting	0,31	-	-	-	-
Bruck an der Leitha	482,52	14,18	18,35	6,34	-
Au am Leithaberge	1,11	0,43	-	-	-
Bad Deutsch-Altenburg	4,59	-	-	0,16	-
Berg	9,44	-	-	-	-
Bruck an der Leitha	19,89	0,40	0,71	0,44	-
Enzersdorf an der Fischa	4,84	0,24	0,18	0,04	-
Göttlesbrunn-Arbesthal	242,31	4,38	15,62	1,42	-
Götzendorf an der Leitha	0,44	0,32	-	-	-
Hainburg a.d. Donau	3,08	0,40	-	-	-
Haslau-Maria Ellend	2,81	-	-	0,12	-
Höflein	92,35	4,21	1,37	2,40	-
Hof am Leithaberge	0,52	-	-	-	-
Hundsheim	3,36	0,08	-	0,09	-
Mannersdorf/Leithagebirge	1,45	-	-	-	-
Petronell-Carnuntum	13,50	-	0,09	0,50	-
Prellenkirchen	30,51	0,10	-	-	-
Rohrau	11,82	0,11	-	-	-
Scharndorf	5,57	0,43	-	-	-
Sommerein	2,39	-	-	-	-
Trautmannsdorf a.d.Leitha	30,85	3,10	0,39	1,17	-
Wolfsthal	1,69	-	-	-	-
Gänserndorf	383,06	63,65	10,72	25,15	0,00
Angern an der March	28,86	7,04	0,47	2,51	-
Auersthal	36,71	6,37	0,21	1,36	0,00
Bad Pirawarth	33,31	5,25	0,35	2,08	-
Deutsch-Wagram	0,04	-	-	-	-
Drösing	0,66	0,14	-	-	-
Dürnkrut	5,58	1,57	0,02	0,07	-
Ebenthal	8,80	1,95	-	0,87	-
Engelhartstetten	0,34	-	-	0,34	-
Gänserndorf	-	-	-	-	-
Groß-Enzersdorf	-	-	-	-	-
Groß-Schweinbarth	25,31	3,50	0,55	1,68	-
Hauskirchen	9,36	1,95	-	0,10	-
Hohenau an der March	0,55	-	-	-	-
Hohenruppersdorf	58,15	6,92	2,81	2,58	-
Jedenspeigen	11,98	2,34	0,60	0,20	-
Lasse	0,72	-	-	0,57	-
Marchegg	-	-	-	-	-
Matzen-Raggendorf	46,75	5,27	1,36	4,37	-
Neusiedl an der Zaya	9,46	0,50	2,47	0,05	-
Palterndorf-Dobermannsdorf	14,60	2,81	-	0,63	-
Prottes	6,54	0,95	0,12	0,87	-
Ringelsdorf-Niederabsdorf	-	-	-	-	-
Schönkirchen-Reyersdorf	2,72	1,28	-	0,05	-
Spannberg	6,21	1,05	0,14	0,23	-
Strasshof an der Nordbahn	-	-	-	-	-
Sulz im Weinviertel	18,60	4,01	0,06	1,44	-

REBFLÄCHEN NACH ROTWEINSORTEN
(Flächenangaben in Hektar)

Tabelle 4/1

Bundesland Weinbaugebiet Politischer Bezirk Gemeinde	Fläche insgesamt	Blauburger	Blauer Burgunder (Blauer Spätburgunder, Blauburgunder, Pinot Noir)	Blauer Portugieser	Blauer Wildbacher
Untersiebenbrunn	0,05	-	-	-	-
Velm-Götzendorf	11,50	0,88	0,15	0,25	-
Weikendorf	1,54	0,11	-	-	-
Zistersdorf	44,75	9,73	1,40	4,92	-
Gmünd	-	-	-	-	-
Amaliendorf-Aalfang	-	-	-	-	-
Hollabrunn	2.094,02	193,76	37,37	730,73	-
Alberndorf im Pulkautal	90,66	9,39	2,17	34,31	-
Göllersdorf	7,35	1,56	-	1,58	-
Grabern	11,73	1,21	0,10	4,79	-
Guntersdorf	45,39	2,85	-	12,81	-
Hadres	316,29	23,05	3,47	129,99	-
Hardegg	10,02	1,29	0,16	5,00	-
Haugsdorf	247,00	19,86	2,02	117,36	-
Heldenberg	48,74	6,28	0,74	3,68	-
Hohenwarth-Mühlbach a.M.	58,43	8,79	2,86	11,48	-
Hollabrunn	26,15	2,13	0,70	7,74	-
Mailberg	68,70	1,99	2,73	7,28	-
Maissau	34,22	3,87	0,24	4,53	-
Nappersdorf-Kammersdorf	25,31	4,29	0,58	6,35	-
Pernersdorf	103,10	7,23	0,40	43,90	-
Pulkau	70,81	10,45	0,48	21,33	-
Ravelsbach	17,26	3,02	0,61	2,24	-
Retz	284,33	27,41	2,55	124,48	-
Retzbach	130,96	13,95	2,91	43,73	-
Schrattenthal	97,40	12,00	2,71	30,48	-
Seefeld-Kadolz	30,82	0,86	4,61	8,87	-
Sitzendorf an der Schmida	57,77	6,40	0,51	10,90	-
Wullersdorf	54,94	4,51	2,18	16,69	-
Zellerndorf	214,56	16,46	4,28	71,09	-
Ziersdorf	42,07	4,91	0,36	10,11	-
Horn	105,67	8,75	2,13	23,44	-
Burgschleinitz-Kühnring	4,41	0,26	-	0,94	-
Drosendorf-Zissersdorf	0,68	-	-	0,58	-
Eggenburg	10,84	0,70	0,18	2,40	-
Gars am Kamp	0,90	-	0,08	0,33	-
Horn	0,04	-	-	-	-
Japons	-	-	-	-	-
Meiseldorf	1,38	-	-	0,47	-
Röhrenbach	0,04	-	-	-	-
Röschitz	54,45	4,71	1,36	7,55	-
St. Bernhard-Frauenhofen	0,08	-	-	-	-
Sigmundsherberg	1,78	0,24	-	0,53	-
Weitersfeld	6,59	1,16	-	2,22	-
Straning-Grafenberg	24,47	1,68	0,51	8,42	-
Korneuburg	145,06	16,27	2,74	6,18	0,07
Bisamberg	5,26	0,14	0,31	0,84	-
Enzersfeld im Weinviertel	11,71	2,55	-	0,14	-
Ernstbrunn	0,48	-	-	0,25	-

REBFLÄCHEN NACH ROTWEINSORTEN
(Flächenangaben in Hektar)

Tabelle 4/1

Bundesland Weinbaugebiet Politischer Bezirk Gemeinde	Fläche insgesamt	Blauburger	Blauer Burgunder (Blauer Spätburgunder, Blauburgunder, Pinot Noir)	Blauer Portugieser	Blauer Wildbacher
Großmugl	1,26	0,39	-	-	-
Großrußbach	4,12	-	0,46	0,12	-
Hagenbrunn	22,68	2,87	0,25	0,29	-
Harmannsdorf	0,80	-	-	0,05	-
Hausleiten	5,18	0,29	0,25	0,43	-
Korneuburg	0,07	0,07	-	-	-
Langenzersdorf	2,06	0,29	-	0,22	-
Leitzersdorf	1,11	-	-	0,09	-
Leobendorf	6,20	1,01	-	0,48	-
Rußbach	43,05	5,86	0,61	1,96	-
Sierndorf	4,04	0,60	-	0,72	-
Stetteldorf am Wagram	9,16	0,90	0,14	0,60	-
Stetten	25,59	0,89	0,73	-	0,07
Stockerau	1,80	0,43	-	-	-
Niederhollabrunn	0,50	-	-	-	-
Krems(Land)	1.243,03	81,28	65,95	95,39	-
Aggsbach	0,13	-	-	-	-
Albrechtsberg/Gr.Krems	0,21	-	-	-	-
Bergern/Dunkelsteinerwald	4,18	0,54	-	0,89	-
Dürnstein	8,52	0,71	1,23	0,35	-
Grafenegg	125,24	5,29	3,04	11,78	-
Furth bei Göttweig	50,27	4,86	4,92	6,42	-
Gedersdorf	52,04	2,19	1,93	0,91	-
Gföhl	1,77	0,47	-	0,83	-
Hadersdorf-Kammern	14,65	0,65	0,49	3,40	-
Jaidhof	0,36	-	-	0,04	-
Langenlois	383,15	32,38	35,05	32,62	-
Lengenfeld	110,08	6,75	1,67	6,05	-
Lichtenau im Waldviertel	0,23	-	-	-	-
Maria Laach am Jauerling	0,16	-	-	-	-
Mautern an der Donau	12,84	0,86	0,24	1,50	-
Mühldorf	2,99	0,06	-	0,43	-
Paudorf	55,84	3,39	3,02	5,68	-
Rohrendorf bei Krems	82,63	2,65	5,04	0,85	-
Rossatz-Arnsdorf	17,47	2,22	0,49	0,22	-
St. Leonhard am Hornerw	0,02	-	-	-	-
Senftenberg	35,24	1,13	2,79	0,60	-
Spitz	21,85	1,21	0,06	1,13	-
Straß im Straßertale	95,35	6,72	1,26	11,75	-
Stratzing	30,57	0,85	0,14	0,42	-
Weinzierl am Walde	0,05	-	-	-	-
Weißkirchen i.d.Wachau	49,06	1,83	2,39	4,05	-
Schönberg am Kamp	70,09	6,49	2,20	4,40	-
Droß	18,04	0,06	-	1,08	-
Lilienfeld	0,07	-	-	-	-
Ramsau	-	-	-	-	-
Türnitz	0,07	-	-	-	-
Melk	1,14	-	-	0,05	-
Melk	-	-	-	-	-
Schönbühel-Aggsbach	0,72	-	-	0,05	-
Weiten	-	-	-	-	-

REBFLÄCHEN NACH ROTWEINSORTEN
(Flächenangaben in Hektar)

Tabelle 4/1

Bundesland Weinbaugebiet Politischer Bezirk Gemeinde	Fläche insgesamt	Blauburger	Blauer Burgunder (Blauer Spätburgunder, Blauburgunder, Pinot Noir)	Blauer Portugieser	Blauer Wildbacher
Texingtal	-	-	-	-	-
Emmersdorf an der Donau	0,42	-	-	-	-
Mistelbach	662,84	101,51	11,21	79,43	-
Altlichtenwarth	13,04	4,06	0,16	1,49	-
Asparn an der Zaya	1,72	0,33	-	0,19	-
Bernhardsthal	7,66	1,32	0,03	0,61	-
Bockfließ	11,88	1,78	-	0,63	-
Drasenhofen	16,67	4,72	0,67	1,03	-
Falkenstein	29,49	3,86	2,30	2,26	-
Fallbach	0,37	-	-	0,14	-
Gaubitsch	0,28	0,06	-	-	-
Gawainstal	29,01	6,80	0,23	3,23	-
Gnadendorf	0,13	-	-	0,13	-
Großebersdorf	18,00	4,06	-	0,40	-
Großengersdorf	15,25	1,78	0,52	0,39	-
Großharras	12,69	1,85	0,12	5,11	-
Großkrut	19,85	2,10	1,22	0,95	-
Hausbrunn	0,24	-	-	-	-
Herrnbaumgarten	88,34	9,11	1,44	9,62	-
Hochleithen	13,44	2,16	0,50	1,25	-
Kreuttal	5,79	0,71	-	-	-
Kreuzstetten	5,09	2,35	-	0,03	-
Laa an der Thaya	1,23	0,58	-	0,33	-
Ladendorf	0,52	0,09	-	-	-
Mistelbach	26,91	6,07	-	2,42	-
Neudorf bei Staats	6,15	1,08	-	1,11	-
Niederleis	0,30	-	-	-	-
Pillichsdorf	10,43	0,97	-	0,44	-
Poysdorf	98,86	19,29	2,45	14,84	-
Schrattenberg	153,04	15,92	0,46	28,87	-
Staatz	4,06	1,28	-	0,66	-
Stronsdorf	1,38	0,16	-	0,33	-
Ulrichskirchen-Schleinb	2,68	0,10	0,02	0,22	-
Unterstinkenbrunn	0,98	0,20	-	0,25	-
Wildendürnbach	7,04	1,06	-	1,21	-
Wilfersdorf	19,54	1,82	0,36	0,17	-
Wolkersdorf i. Weinviertel	39,44	5,53	0,73	1,12	-
Ottenthal	1,35	0,29	-	-	-
Mödling	132,63	7,03	21,44	20,63	0,10
Achau	0,54	-	-	0,19	-
Biedermannsdorf	1,48	0,46	-	0,10	-
Brunn am Gebirge	8,85	0,70	1,98	2,32	-
Gießhübl	3,11	-	0,64	0,57	-
Gumpoldskirchen	42,00	1,90	8,12	5,66	-
Guntramsdorf	30,39	1,05	6,14	2,22	-
Hennersdorf	1,28	-	0,09	0,97	-
Maria Enzersdorf	3,48	0,02	0,82	0,97	-
Mödling	4,45	0,39	0,41	1,56	-
Münchendorf	5,37	0,18	0,61	0,47	-
Perchtoldsdorf	28,87	1,91	2,64	5,14	0,10
Vösendorf	0,20	-	-	-	-
Wiener Neudorf	2,61	0,42	-	0,47	-

REBFLÄCHEN NACH ROTWEINSORTEN
(Flächenangaben in Hektar)

Tabelle 4/1

Bundesland Weinbaugebiet Politischer Bezirk Gemeinde	Fläche insgesamt	Blauburger	Blauer Burgunder (Blauer Spätburgunder, Blauburgunder, Pinot Noir)	Blauer Portugieser	Blauer Wildbacher
Neunkirchen	1,12	-	-	0,69	-
Breitenau	0,10	-	-	0,10	-
St. Egyden am Steinfeld	0,56	-	-	0,22	-
Willendorf	0,46	-	-	0,38	-
Würflach	-	-	-	-	-
St.Pölten(Land)	133,18	9,08	3,85	27,14	-
Asperhofen	0,12	-	-	-	-
Böheimkirchen	0,33	-	-	0,16	-
Hofstetten-Grünau	-	-	-	-	-
Herzogenburg	7,47	1,04	0,26	1,54	-
Inzersdorf-Getzersdorf	17,82	2,04	0,67	4,65	-
Kapelln	1,41	0,06	-	0,43	-
Karlstetten	-	-	-	-	-
Kirchstetten	0,01	-	-	-	-
Neulengbach	0,41	-	-	0,41	-
Nußdorf ob der Traisen	34,51	1,15	1,47	8,45	-
Ober-Grafendorf	-	-	-	-	-
Obritzberg-Rust	4,94	0,20	0,19	1,17	-
Pyhra	0,01	0,01	-	-	-
Statzendorf	6,62	0,19	-	1,73	-
Traismauer	45,55	4,14	0,91	7,01	-
Perschling	1,02	-	0,14	0,32	-
Wölbling	12,94	0,24	0,22	1,26	-
Scheibbs	0,08	-	-	-	-
Wieselburg	-	-	-	-	-
Wieselburg-Land	0,08	-	-	-	-
Tulln	563,37	52,72	22,52	34,43	0,66
Absdorf	4,18	0,08	0,05	0,09	-
Atzenbrugg	7,25	0,88	0,19	0,94	-
Fels am Wagram	123,32	9,57	4,73	4,69	0,26
Grafenwörth	84,68	4,50	4,01	4,57	-
Großriedenthal	123,92	12,57	4,08	9,41	-
Großweikersdorf	55,35	5,95	0,43	2,67	0,36
Judenau-Baumgarten	2,52	0,56	-	0,57	-
Kirchberg am Wagram	99,09	8,33	6,62	4,67	-
Königsbrunn am Wagram	30,83	5,44	1,59	1,63	-
Königstetten	5,46	1,51	-	1,34	-
Langenrohr	2,13	0,05	-	0,44	-
Michelhausen	2,49	0,91	0,12	0,21	-
Sieghartskirchen	2,38	0,34	-	0,71	0,05
Sitzenberg-Reidling	8,31	0,43	-	1,53	-
Tulbing	5,21	0,46	0,56	0,23	-
Tulln an der Donau	1,32	0,50	-	-	-
Würmla	0,76	0,15	0,04	0,10	-
Zeiselmauer-Wolfpassing	0,48	0,47	-	-	-
Zwentendorf an der Donau	3,63	0,04	0,09	0,63	-
St. Andrä-Wördern	0,08	-	-	-	-

REBFLÄCHEN NACH ROTWEINSORTEN
(Flächenangaben in Hektar)

Tabelle 4/1

Bundesland Weinbaugebiet Politischer Bezirk Gemeinde	Fläche insgesamt	Blauburger	Blauer Burgunder (Blauer Spätburgunder, Blauburgunder, Pinot Noir)	Blauer Portugieser	Blauer Wildbacher
Waidhofen an der Thaya	0,50	-	-	0,42	-
Raabs an der Thaya	0,50	-	-	0,42	-
Wiener Neustadt(Land)	42,96	2,47	2,12	12,56	0,05
Bad Fischau-Brunn	8,49	0,35	0,55	2,88	-
Eggendorf	2,23	-	-	1,26	-
Felixdorf	0,61	-	-	0,32	-
Hohe Wand	0,21	-	0,10	0,06	-
Katzelsdorf	4,24	-	0,33	0,24	-
Lanzenkirchen	0,41	-	-	-	-
Lichtenwörth	3,89	0,18	0,05	0,84	-
Markt Piesting	0,17	-	-	0,12	0,05
Matzendorf-Hölles	9,82	0,78	0,38	2,90	-
Sollenau	7,24	1,11	0,42	1,68	-
Weikersdorf am Steinfeld	3,57	0,06	-	1,59	-
Winzendorf-Muthmannsdorf	1,15	-	0,29	0,14	-
Wöllersdorf-Steinabrückl	0,64	-	-	0,51	-
Zillingdorf	0,31	-	-	-	-
Wien-Umgebung	31,86	2,45	4,28	0,65	-
Ebergassing	1,76	-	0,10	-	-
Fischamend	1,08	-	-	0,11	-
Gerasdorf bei Wien	0,15	0,11	-	-	-
Gramatneusiedl	2,54	0,72	0,18	0,13	-
Klein-Neusiedl	0,12	-	-	-	-
Klosterneuburg	21,67	1,12	3,92	0,41	-
Purkersdorf	0,12	-	-	-	-
Rauchenwarth	3,73	0,50	-	-	-
Schwadorf	0,68	-	0,09	-	-
Zwettl	5,69	1,16	-	0,49	-
Allentsteig	0,10	-	-	-	-
Göpfritz an der Wild	0,18	-	-	-	-
Kottes-Purk	0,42	-	-	-	-
Sallingberg	-	-	-	-	-
Schweiggers	5,00	1,16	-	0,49	-
Zwettl-Niederösterreich	-	-	-	-	-
Steiermark	986,42	20,67	16,21	1,87	432,29
Weinbaugebiete					
Südsteiermark	291,52	5,62	6,32	1,87	57,53
Weststeiermark	372,69	0,65	-	-	345,31
Vulkanland Steiermark ohne Weinbaugebiet	322,21	14,40	9,89	-	29,45
Graz(Stadt)	2,97	-	-	-	1,14
Graz	2,97	-	-	-	1,14

REBFLÄCHEN NACH ROTWEINSORTEN
(Flächenangaben in Hektar)

Tabelle 4/1

Bundesland Weinbaugebiet Politischer Bezirk Gemeinde	Fläche insgesamt	Blauburger	Blauer Burgunder (Blauer Spätburgunder, Blauburgunder, Pinot Noir)	Blauer Portugieser	Blauer Wildbacher
Deutschlandsberg	338,16	-	-	-	319,21
Frauental an der Laßnitz	0,90	-	-	-	0,90
Pöfing-Brunn	10,83	-	-	-	10,80
Preding	0,45	-	-	-	0,31
St.Josef(Weststeiermark)	1,31	-	-	-	1,31
St.Peter im Sulmtal	3,84	-	-	-	3,84
Wettmannstätten	0,30	-	-	-	0,30
Deutschlandsberg	59,58	-	-	-	55,72
Eibiswald	15,93	-	-	-	15,14
Groß St.Florian	13,33	-	-	-	9,72
St.Martin im Sulmtal	35,36	-	-	-	34,33
St.Stefan ob Stainz	120,61	-	-	-	113,82
Schwanberg	17,50	-	-	-	17,34
Stainz	10,62	-	-	-	9,71
Wies	47,60	-	-	-	45,99
Graz-Umgebung	26,71	1,41	0,11	-	10,39
Hausmannstätten	-	-	-	-	-
Kainbach bei Graz	0,32	-	-	-	-
Kalsdorf bei Graz	0,12	-	-	-	-
St.Bartholomä	2,12	0,33	-	-	0,27
Vasoldsberg	0,18	-	-	-	-
Wundschuh	0,26	-	-	-	-
Dobl-Zwaring	8,77	-	-	-	7,26
Eggersdorf bei Graz	0,79	-	-	-	0,21
Fernitz-Mellach	0,08	-	-	-	-
Frohnleiten	-	-	-	-	-
Gratwein-Straßengel	0,22	-	-	-	-
Hitzendorf	3,05	-	-	-	2,09
Nestelbach bei Graz	0,85	-	-	-	0,18
Raaba-Grambach	0,04	0,04	-	-	-
St.Marein bei Graz	9,35	0,75	0,11	-	0,34
Seiersberg-Pirka	0,56	0,29	-	-	0,04
Leibnitz	311,74	6,09	6,71	1,87	58,47
Arnfels	1,07	-	-	-	0,84
Empersdorf	-	-	-	-	-
Gabersdorf	0,98	-	-	-	-
Großklein	14,03	-	0,38	-	4,85
Heimschuh	6,85	-	-	-	3,32
Kitzeck im Sausal	19,94	0,15	0,67	-	3,94
Lang	1,11	-	-	-	-
Lebring-St.Margarethen	0,78	-	-	-	0,22
Oberhaag	5,83	0,14	-	-	3,33
Ragnitz	-	-	-	-	-
St.Andrä-Höch	4,99	-	0,25	-	1,21
St.Johann im Saggautal	4,42	0,14	-	-	1,09
St.Nikolai im Sausal	7,30	0,24	1,00	-	1,14
Tillmitsch	1,82	-	-	-	1,27
Wagna	0,14	-	-	-	-
Ehrenhausen an der Weinst	33,74	0,96	0,52	0,12	3,84
Gamlitz	74,47	0,80	0,75	0,61	9,40
Gleinstätten	7,89	-	2,37	-	1,04
Leibnitz	11,35	-	-	-	3,23

REBFLÄCHEN NACH ROTWEINSORTEN
(Flächenangaben in Hektar)

Tabelle 4/1

Bundesland Weinbaugebiet Politischer Bezirk Gemeinde	Fläche insgesamt	Blauburger	Blauer Burgunder (Blauer Spätburgunder, Blauburgunder, Pinot Noir)	Blauer Portugieser	Blauer Wildbacher
Leutschach an der Weinstr	93,87	2,32	0,38	1,14	18,55
Sankt Veit in der Südstei	7,11	0,47	-	-	0,45
Schwarzautal	0,50	-	-	-	-
Straß in Steiermark	11,63	-	0,39	-	0,49
Wildon	1,93	0,87	-	-	0,26
Leoben	-	-	-	-	-
Trofaiach	-	-	-	-	-
Voitsberg	19,51	0,03	-	-	17,39
Krottendorf-Gaisfeld	5,54	-	-	-	5,07
Ligist	5,35	-	-	-	4,58
Mooskirchen	6,66	-	-	-	6,24
St.Martin a.Wöllmißberg	0,03	0,03	-	-	-
Voitsberg	0,72	-	-	-	0,60
Söding-Sankt Johann	1,21	-	-	-	0,91
Weiz	27,34	2,30	0,43	-	3,26
Albersdorf-Prebuch	0,58	-	-	-	-
Markt Hartmannsdorf	4,70	0,84	0,43	-	1,25
Hofstätten an der Raab	-	-	-	-	-
Mitterdorf an der Raab	0,91	-	-	-	-
Mortantsch	0,24	-	-	-	-
Naas	0,11	-	-	-	-
Puch bei Weiz	0,59	-	-	-	-
St. Margarethen a.d.Raab	0,41	0,10	-	-	-
Sinabelkirchen	2,43	-	-	-	0,40
Anger	0,05	-	-	-	-
Gersdorf an der Feistritz	4,19	0,37	-	-	0,32
Gleisdorf	4,27	0,53	-	-	0,47
Ilztal	3,97	0,26	-	-	0,20
Pischelsdorf am Kulm	4,01	0,20	-	-	0,45
St.Ruprecht an der Raab	0,88	-	-	-	0,18
Weiz	-	-	-	-	-
Murtal	-	-	-	-	-
Sankt Marein-Feistritz	-	-	-	-	-
Hartberg-Fürstenfeld	89,26	2,35	2,34	-	10,05
Bad Blumau	0,64	-	-	-	-
Buch-St. Magdalena	1,77	0,10	-	-	0,52
Burgau	1,27	0,14	-	-	-
Ebersdorf	3,27	-	0,61	-	0,55
Greinbach	1,89	-	-	-	0,24
Großsteinbach	0,56	-	-	-	-
Hartberg	3,28	-	0,08	-	0,56
Hartberg Umgebung	6,88	0,28	0,08	-	1,33
Ottendorf a.d.Rittschein	2,16	-	-	-	0,01
Pöllauberg	1,16	-	-	-	0,62
St.Johann in der Haide	0,26	-	-	-	-
Söchau	2,83	0,21	0,12	-	0,10
Stubenberg	2,90	0,06	-	-	0,50

REBFLÄCHEN NACH ROTWEINSORTEN
(Flächenangaben in Hektar)

Tabelle 4/1

Bundesland Weinbaugebiet Politischer Bezirk Gemeinde	Fläche insgesamt	Blauburger	Blauer Burgunder (Blauer Spätburgunder, Blauburgunder, Pinot Noir)	Blauer Portugieser	Blauer Wildbacher
Bad Waltersdorf	7,76	-	-	-	1,60
Feistritztal	6,68	0,49	0,35	-	0,60
Fürstenfeld	4,06	0,36	0,16	-	0,19
Grafendorf bei Hartberg	0,15	-	0,12	-	-
Großwilfersdorf	22,25	-	0,79	-	0,95
Hartl	1,96	-	-	-	0,75
Ilz	5,60	0,04	-	-	0,80
Kaindorf	0,34	-	-	-	-
Loipersdorf/Fürstenfeld	9,79	0,67	0,04	-	0,73
Pöllau	1,26	-	-	-	-
Rohrbach an der Lafnitz	0,40	-	-	-	-
Vorau	0,14	-	-	-	-
Südoststeiermark	170,73	8,48	6,61	-	12,37
Edelsbach bei Feldbach	1,11	-	-	-	0,17
Halbenrain	3,35	-	-	-	1,13
Jagerberg	0,58	-	-	-	-
Kapfenstein	26,29	0,83	3,77	-	0,67
Klöch	20,27	0,28	0,60	-	0,44
Mettersdorf am Saßbach	0,59	-	-	-	-
Murfeld	2,08	-	-	-	0,71
Tieschen	9,68	0,34	0,27	-	0,40
Unterlamm	2,25	0,53	-	-	0,18
Bad Gleichenberg	4,40	0,08	-	-	-
Bad Radkersburg	0,19	-	-	-	-
Deutsch Goritz	1,54	-	-	-	-
Fehring	15,29	1,98	-	-	1,70
Feldbach	6,41	0,99	-	-	0,24
Gnas	3,62	0,07	-	-	0,65
Kirchbach-Zerlach	4,37	0,07	-	-	0,35
Kirchberg an der Raab	1,08	-	-	-	0,28
Mureck	-	-	-	-	-
Palldau	0,68	-	-	-	0,07
Pirching am Traubenberg	0,09	-	-	-	-
Riegersburg	12,19	0,99	-	-	1,08
St.Anna am Aigen	25,51	0,59	0,48	-	2,61
St.Peter am Ottersbach	6,83	0,52	0,39	-	0,25
St.Stefan im Rosental	2,86	0,37	-	-	0,31
Straden	19,47	0,86	1,11	-	1,13
Wien	101,81	7,83	16,61	6,42	-
Wien 1.,Innere Stadt	0,48	-	-	-	-
Wien 2.,Leopoldstadt	1,37	-	-	0,04	-
Wien 3.,Landstraße	0,77	-	0,45	-	-
Wien 4.,Wieden	0,14	-	-	-	-
Wien 5.,Margareten	-	-	-	-	-
Wien 6.,Mariahilf	0,33	-	0,03	-	-
Wien 7.,Neubau	0,26	0,19	0,01	-	-
Wien 8.,Josefstadt	0,78	0,12	-	0,09	-
Wien 9.,Alsergrund	0,22	-	0,17	-	-
Wien 10.,Favoriten	3,93	0,64	0,13	0,91	-
Wien 11.,Simmering	0,18	-	-	-	-
Wien 12.,Meidling	0,04	-	-	-	-
Wien 13.,Hietzing	0,68	-	0,29	0,15	-
Wien 14.,Penzing	1,71	-	-	-	-

REBFLÄCHEN NACH ROTWEINSORTEN
(Flächenangaben in Hektar)

Tabelle 4/1

Bundesland Weinbaugebiet Politischer Bezirk Gemeinde	Fläche insgesamt	Blauburger	Blauer Burgunder (Blauer Spätburgunder, Blauburgunder, Pinot Noir)	Blauer Portugieser	Blauer Wildbacher
Wien 15.,Rudolfsh.-Fünfh.	0,18	-	-	0,06	-
Wien 16.,Ottakring	0,96	0,54	-	-	-
Wien 17.,Hernals	0,02	-	0,02	-	-
Wien 18.,Währing	0,06	-	-	0,06	-
Wien 19.,Döbling	35,86	1,76	9,18	1,32	-
Wien 20.,Brigittenau	0,28	-	-	-	-
Wien 21.,Floridsdorf	39,01	3,64	4,69	2,08	-
Wien 22.,Donaustadt	-	-	-	-	-
Wien 23.,Liesing	14,56	0,95	1,63	1,72	-
Übrige Bundesländer	39,69	0,52	9,74	0,96	0,42

REBFLÄCHEN NACH ROTWEINSORTEN
(Flächenangaben in Hektar)

Tabelle 4/2

Bundesland Weinbauggebiet Politischer Bezirk Gemeinde	Blau- fränkisch (Frankovka)	Cabernet Franc	Cabernet Sauvignon	Merlot	Rathay
Österreich	2.807,80	64,37	566,75	694,61	31,88
Weinbauregionen					
Weinland	2.785,76	63,21	551,12	671,03	30,85
Steirerland	20,76	0,76	14,84	22,22	0,65
Bergland	1,28	0,40	0,80	1,36	0,38
Burgenland	2.631,89	48,84	341,65	403,61	19,30
Weinbaugebiete					
Neusiedlersee	771,55	26,97	163,81	190,39	16,63
Neusiedlersee-Hügelland	671,77	15,06	92,61	78,63	1,06
Mittelburgenland	1.031,45	6,56	74,26	116,37	1,52
Südburgenland	157,12	0,25	10,96	18,22	0,08
Eisenstadt (Stadt)	87,84	-	13,59	17,81	-
Eisenstadt	87,84	-	13,59	17,81	-
Rust (Stadt)	81,41	3,02	17,09	13,30	-
Rust	81,41	3,02	17,09	13,30	-
Eisenstadt-Umgebung	350,82	11,12	54,96	40,64	1,06
Breitenbrunn am Neusiedler See	22,11	0,32	1,57	2,06	-
Donnerskirchen	26,01	-	4,48	2,60	-
Großhöflein	47,55	-	9,77	1,45	-
Hornstein	2,63	-	-	0,76	0,11
Klingenbach	1,65	-	0,22	-	-
Leithaprodersdorf	11,79	0,01	1,32	1,82	-
Mörbisch am See	53,83	1,29	4,92	7,44	-
Müllendorf	4,07	-	0,58	0,33	-
Neufeld an der Leitha	0,53	-	-	0,20	-
Oggau am Neusiedler See	23,44	0,65	2,26	2,40	-
Oslip	12,12	-	1,27	0,83	-
Purbach am Neusiedler See	40,95	-	6,93	6,80	0,18
St.Margarethen im Bgl.	48,56	0,39	7,73	3,76	0,52
Schützen am Gebirge	22,77	1,00	1,78	4,54	-
Siegersdorf	2,77	7,07	9,39	4,30	-
Steinbrunn	-	-	-	-	-
Trausdorf an der Wulka	8,54	0,20	0,79	0,44	0,25
Wimpassing an der Leitha	0,73	-	-	-	-
Wulkaprodersdorf	7,69	0,19	1,13	0,88	-
Stotzing	0,06	-	-	-	-
Zagersdorf	13,02	-	0,83	0,03	-
Güssing	23,43	-	2,25	3,40	-
Bocksdorf	0,03	-	-	-	-
Burgau-Neudauberg	0,24	-	-	-	-
Eberau	8,35	-	0,06	0,73	-
Gerersdorf-Sulz	-	-	-	-	-
Güssing	1,07	-	0,31	0,53	-
Güttenbach	-	-	-	-	-

REBFLÄCHEN NACH ROTWEINSORTEN
(Flächenangaben in Hektar)

Tabelle 4/2

Bundesland Weinbaugebiet Politischer Bezirk Gemeinde	Blau- fränkisch (Frankovka)	Cabernet Franc	Cabernet Sauvignon	Merlot	Rathay
Heiligenbrunn	1,87	-	-	0,48	-
Kukmirn	1,93	-	0,97	0,75	-
Neuberg im Burgenland	0,16	-	-	-	-
Neustift bei Güssing	-	-	-	-	-
St.Michael im Burgenland	0,70	-	-	-	-
Strem	3,16	-	0,18	0,65	-
Tobaj	0,40	-	-	-	-
Großmürbisch	0,04	-	-	-	-
Inzenhof	0,09	-	-	0,09	-
Kleinmürbisch	0,16	-	-	-	-
Rohr im Burgenland	0,15	-	-	-	-
Bildein	2,99	-	0,57	0,16	-
Rauchwart	0,08	-	-	-	-
Moschendorf	2,01	-	0,17	-	-
Jennersdorf	4,21	-	2,42	2,77	0,08
Deutsch Kaltenbrunn	0,07	-	-	-	-
Eltendorf	0,13	-	-	0,08	-
Heiligenkreuz/Lafnitztal	0,13	-	-	-	-
Jennersdorf	0,18	-	-	-	-
Minihof-Liebau	-	-	-	-	-
Mogersdorf	-	-	0,30	0,10	-
Neuhaus am Klausenbach	0,27	-	0,48	0,46	-
Rudersdorf	0,44	-	-	-	-
St.Martin an der Raab	0,72	-	0,35	-	0,08
Weichselbaum	2,24	-	1,26	2,14	-
Königsdorf	0,02	-	0,04	-	-
Mühlgraben	-	-	-	-	-
Mattersburg	151,69	0,92	6,98	6,88	-
Draßburg	0,09	-	-	-	-
Forchtenstein	2,39	-	-	-	-
Loipersbach im Burgenland	4,11	-	0,05	0,11	-
Marz	0,68	-	0,06	-	-
Mattersburg	13,16	-	0,62	-	-
Neudörfel	11,71	0,66	1,83	2,77	-
Pöttelsdorf	71,25	-	1,91	1,43	-
Pöttsching	1,03	-	-	0,32	-
Rohrbach bei Mattersburg	1,79	-	0,26	-	-
Bad Sauerbrunn	0,71	-	-	-	-
Schattendorf	2,83	-	0,26	-	-
Sieggraben	0,51	-	-	-	-
Sigleß	10,78	-	0,11	-	-
Wiesen	1,16	-	-	-	-
Antau	6,07	0,26	0,78	1,04	-
Baumgarten	0,89	-	0,03	0,40	-
Zemendorf-Stöttera	21,76	-	1,08	0,82	-
Krensdorf	0,75	-	-	-	-
Neusiedl am See	771,55	26,97	163,81	190,39	16,63
Andau	70,67	1,67	30,38	21,80	0,82
Apetlon	37,19	2,63	11,17	9,82	0,54
Bruckneudorf	-	-	-	0,29	-
Deutsch Jahrdorf	0,54	-	0,10	-	-

REBFLÄCHEN NACH ROTWEINSORTEN
(Flächenangaben in Hektar)

Tabelle 4/2

Bundesland Weinbaugebiet Politischer Bezirk Gemeinde	Blau- fränkisch (Frankovka)	Cabernet Franc	Cabernet Sauvignon	Merlot	Rathay
Frauenkirchen	13,01	1,02	0,55	0,50	-
Gols	245,55	2,02	31,11	52,28	1,80
Halbtürn	54,94	4,39	6,21	17,60	0,55
Illmitz	51,73	3,46	26,54	22,11	0,22
Jois	64,11	0,17	10,04	11,44	0,13
Kittsee	0,77	-	0,18	-	-
Mönchhof	48,04	2,62	12,88	15,73	10,74
Neusiedl am See	24,44	0,34	2,56	4,43	0,56
Nickelsdorf	1,55	-	0,10	0,10	-
Pama	0,12	-	-	-	-
Pamhagen	45,02	5,56	6,88	11,81	0,38
Podersdorf am See	24,83	0,78	6,43	5,31	0,64
St.Andrä am Zicksee	0,98	-	1,01	1,59	-
Tadten	19,14	1,94	7,16	4,38	-
Wallern im Burgenland	5,27	-	1,59	0,94	-
Weiden am See	33,63	0,30	5,41	6,15	0,25
Winden am See	21,72	0,07	3,38	3,91	-
Zurndorf	0,55	-	-	-	-
Neudorf	0,18	-	-	-	-
Potzneusiedl	0,14	-	-	-	-
Edelstal	7,44	-	0,13	0,22	-
Oberpullendorf	1.031,45	6,56	74,26	116,37	1,52
Deutschkreutz	248,37	5,30	43,15	70,80	-
Draßmarkt	10,81	-	0,58	0,42	-
Frankenau-Unterpullendorf	2,11	-	0,01	0,15	-
Großwarasdorf	28,27	-	0,19	1,17	-
Horitschon	255,55	0,57	8,60	21,83	1,52
Kobersdorf	0,19	-	-	0,21	-
Lackenbach	23,86	-	0,94	0,70	-
Lutzmannsburg	103,02	0,46	3,01	6,78	-
Mannersdorf a.d.Rabnitz	2,36	-	0,52	-	-
Neckenmarkt	266,80	0,24	15,09	12,06	-
Nikitsch	1,28	-	-	-	-
Oberpullendorf	0,38	-	-	-	-
Raiding	63,05	-	2,00	2,13	-
Ritzing	18,62	-	0,18	0,12	-
Lackendorf	3,40	-	-	-	-
Unterfrauenhaid	2,91	-	-	-	-
Oberloisdorf	0,48	-	-	-	-
Oberwart	129,48	0,25	6,29	12,05	-
Bad Tatzmannsdorf	0,64	-	-	-	-
Deutsch Schützen-Eisenbg	81,67	0,20	3,98	7,09	-
Großpetersdorf	9,54	-	0,26	0,72	-
Hannersdorf	14,64	0,05	0,37	1,92	-
Kohfidisch	4,26	-	0,35	0,20	-
Markt Allhau	0,18	-	-	-	-
Markt Neuhodis	0,31	-	-	-	-
Mischendorf	2,17	-	-	0,14	-
Oberwart	1,16	-	-	-	-
Pinkafeld	-	-	-	-	-
Rechnitz	7,60	-	0,75	1,40	-
Rotenturm an der Pinka	0,05	-	-	-	-
Stadtschlaining	-	-	-	-	-

REBFLÄCHEN NACH ROTWEINSORTEN
(Flächenangaben in Hektar)

Tabelle 4/2

Bundesland Weinbaugebiet Politischer Bezirk Gemeinde	Blau- fränkisch (Frankovka)	Cabernet Franc	Cabernet Sauvignon	Merlot	Rathay
Untervart	0,41	-	-	-	-
Weiden bei Rechnitz	0,41	-	-	-	-
Badersdorf	6,44	-	0,59	0,58	-
Niederösterreich	148,95	13,37	200,07	258,28	11,51
Weinbaugebiete					
Thermenregion	25,48	3,28	56,65	55,20	1,94
Kremstal	0,98	1,33	11,37	14,39	0,12
Kamptal	2,97	3,64	15,62	15,24	-
Wagram	3,95	1,08	17,84	9,53	1,69
Traisental	2,85	0,03	3,22	3,57	0,62
Carnuntum	83,71	1,61	20,24	53,97	0,53
Wachau	0,90	-	1,64	0,77	0,02
Weinviertel	28,11	2,40	73,51	105,62	6,59
ohne Weinbaugebiet	-	-	-	-	-
Krems an der Donau(Stadt)	0,13	0,02	2,07	1,99	-
Krems an der Donau	0,13	0,02	2,07	1,99	-
St.Pölten(Stadt)	0,21	-	-	-	-
St. Pölten	0,21	-	-	-	-
Wiener Neustadt(Stadt)	-	-	-	-	-
Wiener Neustadt	-	-	-	-	-
Amstetten	-	-	-	-	-
Amstetten	-	-	-	-	-
Wallsee-Sindelburg	-	-	-	-	-
Baden	18,61	3,00	44,40	46,89	1,79
Alland	-	-	-	-	-
Altenmarkt a.d.Triesting	-	-	-	-	-
Bad Vöslau	1,52	0,62	7,11	6,72	0,58
Baden	0,82	0,54	2,61	2,81	-
Berndorf	-	-	0,36	0,20	0,10
Ebreichsdorf	-	-	0,07	-	-
Enzesfeld-Lindabrunn	0,05	-	0,30	-	-
Günselsdorf	-	-	0,69	-	-
Hernstein	-	-	-	0,07	-
Hirtenberg	-	-	-	-	-
Kottingbrunn	1,18	-	1,34	0,14	-
Leobersdorf	-	0,09	0,81	1,87	-
Mitterndorf an der Fischa	-	-	-	-	-
Oberwaltersdorf	-	-	1,53	0,92	0,37
Pfaffstätten	-	-	0,55	0,60	0,17
Pottendorf	0,14	-	-	0,50	-
Reisenberg	6,38	0,40	1,51	0,50	-
Schönau an der Triesting	0,35	-	0,91	0,78	-
Seibersdorf	0,88	-	-	0,15	-
Sooß	0,69	0,20	7,93	9,18	-

REBFLÄCHEN NACH ROTWEINSORTEN
(Flächenangaben in Hektar)

Tabelle 4/2

Bundesland Weinbaugebiet Politischer Bezirk Gemeinde	Blau- fränkisch (Frankovka)	Cabernet Franc	Cabernet Sauvignon	Merlot	Rathay
Tattendorf	5,60	1,01	11,47	12,17	0,55
Teesdorf	-	-	1,82	1,98	-
Traiskirchen	0,69	0,15	5,39	8,29	-
Trumau	0,22	-	-	-	-
Weissenbach a.d.Triesting	0,08	-	-	-	-
Bruck an der Leitha	81,94	1,61	19,89	53,97	0,53
Au am Leithaberge	0,24	-	-	-	-
Bad Deutsch-Altenburg	2,61	-	0,05	0,16	-
Berg	4,58	-	0,80	0,63	-
Bruck an der Leitha	3,02	0,38	1,48	0,82	-
Enzersdorf an der Fischa	0,47	-	-	0,27	-
Göttlesbrunn-Arbesthal	16,19	0,85	10,95	37,03	-
Götzendorf an der Leitha	-	-	-	-	-
Hainburg a.d. Donau	1,08	-	-	0,27	-
Haslau-Maria Ellend	0,41	-	0,35	0,10	-
Höflein	7,71	0,22	2,99	9,03	0,53
Hof am Leithaberge	0,33	-	-	-	-
Hundsheim	1,77	-	-	0,18	-
Mannersdorf/Leithagebirge	0,16	-	-	-	-
Petronell-Carnuntum	3,82	-	0,16	1,08	-
Prellenkirchen	24,62	-	0,15	-	-
Rohrau	5,63	0,16	0,19	1,22	-
Scharndorf	1,03	-	0,56	0,58	-
Sommerein	0,43	-	-	-	-
Trautmannsdorf a.d.Leitha	7,64	-	2,20	2,52	-
Wolfsthal	0,22	-	-	0,07	-
Gänserndorf	3,28	-	13,34	13,66	0,96
Angern an der March	0,15	-	1,95	1,06	-
Auersthal	0,00	-	0,66	0,72	0,02
Bad Pirawarth	-	-	0,67	0,46	0,28
Deutsch-Wagram	-	-	-	-	-
Drösing	-	-	-	-	-
Dürnkrut	-	-	0,14	0,50	-
Ebenthal	-	-	0,54	0,17	-
Engelhartstetten	-	-	-	-	-
Gänserndorf	-	-	-	-	-
Groß-Enzersdorf	-	-	-	-	-
Groß-Schweinbarth	-	-	0,53	1,10	-
Hauskirchen	-	-	0,27	-	-
Hohenau an der March	-	-	-	-	-
Hohenruppersdorf	0,39	-	1,82	0,37	0,25
Jedenspeigen	0,57	-	0,70	0,78	-
Lasse	-	-	-	-	-
Marchegg	-	-	-	-	-
Matzen-Raggendorf	0,98	-	1,09	0,51	0,15
Neusiedl an der Zaya	-	-	-	0,45	-
Palterndorf-Dobermannsdorf	0,59	-	0,48	0,83	-
Prottes	0,22	-	0,27	0,15	-
Ringelsdorf-Niederabsdorf	-	-	-	-	-
Schönkirchen-Reyersdorf	-	-	-	0,13	-
Spannberg	-	-	0,46	0,41	-
Strasshof an der Nordbahn	-	-	-	-	-
Sulz im Weinviertel	-	-	0,66	1,26	-

REBFLÄCHEN NACH ROTWEINSORTEN
(Flächenangaben in Hektar)

Tabelle 4/2

Bundesland Weinbaugebiet Politischer Bezirk Gemeinde	Blau- fränkisch (Frankovka)	Cabernet Franc	Cabernet Sauvignon	Merlot	Rathay
Untersiebenbrunn	0,05	-	-	-	-
Velm-Götzendorf	-	-	1,37	1,62	-
Weikendorf	0,11	-	-	-	-
Zistersdorf	0,22	-	1,74	3,14	0,28
Gmünd	-	-	-	-	-
Amaliendorf-Aalfang	-	-	-	-	-
Hollabrunn	10,57	2,14	33,26	45,99	2,84
Alberndorf im Pulkautal	-	-	0,29	0,58	-
Göllersdorf	-	-	0,20	0,10	-
Grabern	-	-	0,12	0,24	-
Guntersdorf	-	-	0,20	0,67	0,42
Hadres	2,46	-	5,63	10,26	0,24
Hardegg	-	-	-	-	-
Haugsdorf	2,07	0,21	4,44	4,85	0,15
Heldenberg	0,33	0,29	0,34	0,29	-
Hohenwarth-Mühlbach a.M.	0,10	-	-	0,19	-
Hollabrunn	-	-	0,94	0,23	0,09
Mailberg	1,85	-	7,65	6,76	-
Maissau	0,71	-	0,98	0,25	-
Nappersdorf-Kammersdorf	0,10	-	0,58	0,37	-
Pernersdorf	-	-	0,44	2,45	0,60
Pulkau	-	-	0,56	0,39	-
Ravelsbach	0,33	-	0,65	0,36	-
Retz	0,58	0,20	2,17	3,77	0,52
Retzbach	0,80	1,09	1,71	4,47	-
Schrattenthal	-	0,04	1,77	2,83	-
Seefeld-Kadolz	-	-	-	-	-
Sitzendorf an der Schmida	0,03	-	0,59	1,12	0,75
Wullersdorf	-	-	0,09	1,60	-
Zellerndorf	0,44	0,30	3,14	3,09	-
Ziersdorf	0,77	-	0,78	1,13	0,07
Horn	1,16	-	1,36	3,44	0,11
Burgschleinitz-Kühnring	-	-	-	-	-
Drosendorf-Zissersdorf	-	-	-	-	-
Eggenburg	0,18	-	-	0,28	0,01
Gars am Kamp	-	-	-	0,05	-
Horn	-	-	-	-	-
Japons	-	-	-	-	-
Meiseldorf	-	-	-	0,11	-
Röhrenbach	-	-	-	-	-
Röschitz	0,66	-	0,52	1,28	-
St. Bernhard-Frauenhofen	-	-	-	-	-
Sigmundsherberg	-	-	-	-	-
Weitersfeld	-	-	0,21	0,19	-
Straning-Grafenberg	0,32	-	0,63	1,53	0,10
Korneuburg	0,92	0,33	6,37	10,68	0,66
Bisamberg	0,02	-	0,23	0,15	-
Enzersfeld im Weinviertel	-	-	0,14	0,29	-
Ernstbrunn	-	-	-	-	-

REBFLÄCHEN NACH ROTWEINSORTEN
(Flächenangaben in Hektar)

Tabelle 4/2

Bundesland Weinbaugebiet Politischer Bezirk Gemeinde	Blau- fränkisch (Frankovka)	Cabernet Franc	Cabernet Sauvignon	Merlot	Rathay
Großmugl	-	-	-	-	-
Großrußbach	-	-	-	-	-
Hagenbrunn	-	-	1,31	3,00	-
Harmannsdorf	-	-	0,24	0,09	-
Hausleiten	0,10	-	0,33	-	-
Korneuburg	-	-	-	-	-
Langenzersdorf	-	-	0,34	-	-
Leitzersdorf	-	-	-	-	-
Leobendorf	-	-	0,10	0,57	-
Rußbach	0,66	-	0,94	2,68	0,39
Sierndorf	-	-	-	0,36	0,19
Stetteldorf am Wagram	-	0,33	0,27	0,34	0,07
Stetten	0,14	-	2,47	3,20	-
Stockerau	-	-	-	-	-
Niederhollabrunn	-	-	-	-	-
Krems(Land)	4,72	4,95	26,56	28,40	0,14
Aggsbach	-	-	-	-	-
Albrechtsberg/Gr.Krems	-	-	-	-	-
Bergern/Dunkelsteinerwald	-	-	0,28	0,16	-
Dürnstein	0,15	-	0,20	0,05	-
Grafenegg	0,51	-	3,01	1,56	-
Furth bei Göttweig	0,45	0,77	1,95	2,77	-
Gedersdorf	0,14	0,30	0,26	0,58	-
Gföhl	-	-	-	-	-
Hadersdorf-Kammern	0,07	-	0,27	0,32	-
Jaidhof	-	-	-	-	-
Langenlois	2,17	2,44	8,93	8,64	-
Lengenfeld	0,20	1,20	0,46	1,98	-
Lichtenau im Waldviertel	-	-	-	-	-
Maria Laach am Jauerling	-	-	-	-	-
Mautern an der Donau	0,12	-	0,43	-	-
Mühldorf	-	-	-	-	-
Paudorf	0,13	-	1,97	1,85	-
Rohrendorf bei Krems	-	-	3,31	4,41	0,12
Rossatz-Arnsdorf	0,14	-	0,20	0,40	-
St. Leonhard am Hornerw	-	-	-	-	-
Senftenberg	0,14	0,15	1,55	1,28	-
Spitz	0,24	-	0,05	0,10	-
Straß im Straßertale	0,02	-	1,31	1,53	-
Stratzing	-	-	0,26	0,68	-
Weinzierl am Walde	-	-	-	-	-
Weißkirchen i.d.Wachau	0,25	-	0,47	0,06	0,02
Schönberg am Kamp	-	-	1,64	1,21	-
Droß	-	0,08	-	0,82	-
Lilienfeld	-	-	-	-	-
Ramsau	-	-	-	-	-
Türnitz	-	-	-	-	-
Melk	-	-	-	-	-
Melk	-	-	-	-	-
Schönbühel-Aggsbach	-	-	-	-	-
Weiten	-	-	-	-	-

REBFLÄCHEN NACH ROTWEINSORTEN
(Flächenangaben in Hektar)

Tabelle 4/2

Bundesland Weinbaugebiet Politischer Bezirk Gemeinde	Blau- fränkisch (Frankovka)	Cabernet Franc	Cabernet Sauvignon	Merlot	Rathay
Texingtal	-	-	-	-	-
Emmersdorf an der Donau	-	-	-	-	-
Mistelbach	12,18	0,26	19,46	32,19	2,09
Altlichtenwarth	-	-	0,09	0,30	0,18
Asparn an der Zaya	-	-	-	-	-
Bernhardsthal	0,10	0,02	0,39	1,09	0,12
Bockfließ	0,32	-	0,07	0,39	0,18
Drasenhofen	0,30	-	0,21	0,62	-
Falkenstein	-	-	1,29	0,87	-
Fallbach	-	-	-	-	-
Gaubitsch	-	-	-	-	-
Gawainstal	0,08	-	1,14	0,63	-
Gnadendorf	-	-	-	-	-
Großebersdorf	-	-	0,33	0,20	-
Großengersdorf	1,22	-	0,06	0,57	-
Großharras	0,01	-	-	-	-
Großkrut	-	-	0,95	0,89	-
Hausbrunn	0,02	-	-	-	-
Herrnbaumgarten	0,80	0,09	1,58	6,10	0,13
Hochleithen	0,15	-	0,43	1,40	-
Kreuttal	-	-	0,22	0,37	-
Kreuzstetten	-	-	0,48	0,79	-
Laa an der Thaya	-	-	-	-	-
Ladendorf	-	-	-	-	-
Mistelbach	0,56	-	0,76	1,98	-
Neudorf bei Staats	0,15	-	-	0,15	-
Niederleis	-	-	-	-	-
Pillichsdorf	0,70	-	0,56	0,48	0,16
Poysdorf	2,07	0,15	3,50	4,85	0,20
Schrattenberg	3,45	-	3,96	2,87	0,35
Staatz	0,11	-	-	-	-
Stronsdorf	-	-	-	0,05	-
Ulrichskirchen-Schleinb	0,03	-	-	-	-
Unterstinkenbrunn	-	-	-	-	-
Wildendürnbach	0,06	-	0,06	0,11	0,01
Wilfersdorf	-	-	0,14	4,57	0,15
Wolkersdorf i. Weinviertel	2,05	-	3,24	2,92	0,60
Ottenthal	-	-	-	-	-
Mödling	3,11	0,18	12,02	7,78	-
Achau	-	-	-	-	-
Biedermannsdorf	-	-	-	-	-
Brunn am Gebirge	-	-	1,17	-	-
Gießhübl	-	-	-	-	-
Gumpoldskirchen	0,76	0,11	3,61	3,76	-
Guntramsdorf	1,27	-	3,83	2,24	-
Hennersdorf	-	-	-	-	-
Maria Enzersdorf	-	-	0,32	0,27	-
Mödling	-	-	-	0,16	-
Münchendorf	0,29	-	0,40	0,18	-
Perchtoldsdorf	0,59	0,07	2,69	1,17	-
Vösendorf	0,20	-	-	-	-
Wiener Neudorf	-	-	-	-	-

REBFLÄCHEN NACH ROTWEINSORTEN
(Flächenangaben in Hektar)

Tabelle 4/2

Bundesland Weinbaugebiet Politischer Bezirk Gemeinde	Blau- fränkisch (Frankovka)	Cabernet Franc	Cabernet Sauvignon	Merlot	Rathay
Neunkirchen	-	-	-	-	-
Breitenau	-	-	-	-	-
St. Egyden am Steinfeld	-	-	-	-	-
Willendorf	-	-	-	-	-
Würflach	-	-	-	-	-
St.Pölten(Land)	2,64	0,03	3,22	3,57	0,62
Asperhofen	-	-	-	-	-
Böheimkirchen	0,05	-	-	-	-
Hofstetten-Grünau	-	-	-	-	-
Herzogenburg	0,23	-	0,14	-	0,04
Inzersdorf-Getzersdorf	-	-	-	0,44	-
Kapelln	-	-	-	-	-
Karlstetten	-	-	-	-	-
Kirchstetten	-	-	-	-	-
Neulengbach	-	-	-	-	-
Nußdorf ob der Traisen	0,64	-	1,40	1,15	0,20
Ober-Grafendorf	-	-	-	-	-
Obritzberg-Rust	-	-	-	0,27	-
Pyhra	-	-	-	-	-
Statzendorf	-	-	-	-	-
Traismauer	0,22	0,03	1,38	1,24	0,38
Perschling	-	-	-	-	-
Wölbling	1,50	-	0,30	0,47	-
Scheibbs	-	-	-	-	-
Wieselburg	-	-	-	-	-
Wieselburg-Land	-	-	-	-	-
Tulln	3,75	0,75	17,55	8,87	1,62
Absdorf	-	-	-	0,06	-
Atzenbrugg	0,12	-	-	-	0,06
Fels am Wagram	0,76	-	5,05	0,95	0,02
Grafenwörth	2,26	0,03	3,62	1,97	1,43
Großriedenthal	0,60	0,12	1,73	1,59	0,11
Großweikersdorf	-	-	2,67	1,34	-
Judenau-Baumgarten	-	-	-	-	-
Kirchberg am Wagram	-	0,60	3,20	2,39	-
Königsbrunn am Wagram	-	-	1,28	0,36	-
Königstetten	-	-	-	-	-
Langenrohr	-	-	-	-	-
Michelhausen	-	-	-	-	-
Sieghartskirchen	-	-	-	0,14	-
Sitzenberg-Reidling	-	-	-	-	-
Tulbing	-	-	-	-	-
Tulln an der Donau	-	-	-	-	-
Würmla	-	-	-	0,06	-
Zeiselmauer-Wolfpassing	-	-	-	-	-
Zwentendorf an der Donau	-	-	-	-	-
St. Andrä-Wördern	-	-	-	-	-

REBFLÄCHEN NACH ROTWEINSORTEN
(Flächenangaben in Hektar)

Tabelle 4/2

Bundesland Weinbaugebiet Politischer Bezirk Gemeinde	Blau- fränkisch (Frankovka)	Cabernet Franc	Cabernet Sauvignon	Merlot	Rathay
Waidhofen an der Thaya	-	-	-	-	-
Raabs an der Thaya	-	-	-	-	-
Wiener Neustadt(Land)	3,76	0,10	0,23	0,53	0,15
Bad Fischau-Brunn	0,08	0,10	0,02	0,23	0,15
Eggendorf	-	-	-	-	-
Felixdorf	-	-	-	-	-
Hohe Wand	-	-	-	-	-
Katzelsdorf	1,55	-	0,12	0,12	-
Lanzenkirchen	0,29	-	-	-	-
Lichtenwörth	1,56	-	-	-	-
Markt Piesting	-	-	-	-	-
Matzendorf-Hölles	0,12	-	0,09	0,06	-
Sollenau	0,00	-	-	-	-
Weikersdorf am Steinfeld	-	-	-	-	-
Winzendorf-Muthmannsdorf	-	-	-	0,12	-
Wöllersdorf-Steinabrückl	-	-	-	-	-
Zillingdorf	0,15	-	-	-	-
Wien-Umgebung	1,97	-	0,35	0,32	-
Ebergassing	0,16	-	-	-	-
Fischamend	-	-	-	-	-
Gerasdorf bei Wien	-	-	-	-	-
Gramatneusiedl	-	-	-	-	-
Klein-Neusiedl	-	-	-	-	-
Klosterneuburg	0,20	-	0,01	0,32	-
Purkersdorf	-	-	-	-	-
Rauchenwarth	1,61	-	0,34	-	-
Schwadorf	-	-	-	-	-
Zwettl	-	-	-	-	-
Allentsteig	-	-	-	-	-
Göpfritz an der Wild	-	-	-	-	-
Kottes-Purk	-	-	-	-	-
Sallingberg	-	-	-	-	-
Schweiggers	-	-	-	-	-
Zwettl-Niederösterreich	-	-	-	-	-
Steiermark	20,76	0,76	14,84	22,22	0,65
Weinbaugebiete					
Südsteiermark	10,07	0,05	4,86	5,93	0,06
Weststeiermark	0,22	0,44	0,96	0,45	-
Vulkanland Steiermark ohne Weinbaugebiet	10,46	0,27	9,02	15,84	0,59
Graz(Stadt)	-	-	-	0,17	-
Graz	-	-	-	0,17	-

REBFLÄCHEN NACH ROTWEINSORTEN
(Flächenangaben in Hektar)

Tabelle 4/2

Bundesland Weinbaugebiet Politischer Bezirk Gemeinde	Blau- fränkisch (Frankovka)	Cabernet Franc	Cabernet Sauvignon	Merlot	Rathay
Deutschlandsberg	0,22	0,44	0,96	0,28	-
Frauental an der Laßnitz	-	-	-	-	-
Pöfing-Brunn	-	-	-	-	-
Preding	-	-	-	-	-
St.Josef(Weststeiermark)	-	-	-	-	-
St.Peter im Sulmtal	-	-	-	-	-
Wettmannstätten	-	-	-	-	-
Deutschlandsberg	-	-	-	-	-
Eibiswald	-	-	-	-	-
Groß St.Florian	-	0,44	0,96	0,21	-
St.Martin im Sulmtal	-	-	-	-	-
St.Stefan ob Stainz	0,22	-	-	-	-
Schwanberg	-	-	-	-	-
Stainz	-	-	-	-	-
Wies	-	-	-	0,07	-
Graz-Umgebung	6,74	-	-	0,41	-
Hausmannstätten	-	-	-	-	-
Kainbach bei Graz	-	-	-	-	-
Kalsdorf bei Graz	-	-	-	-	-
St.Bartholomä	-	-	-	-	-
Vasoldsberg	-	-	-	-	-
Wundschuh	-	-	-	-	-
Dobl-Zwaring	-	-	-	-	-
Eggersdorf bei Graz	-	-	-	-	-
Fernitz-Mellach	-	-	-	-	-
Frohnleiten	-	-	-	-	-
Gratwein-Straßengel	-	-	-	-	-
Hitzendorf	-	-	-	-	-
Nestelbach bei Graz	-	-	-	-	-
Raaba-Grambach	-	-	-	-	-
St.Marein bei Graz	6,74	-	-	0,41	-
Seiersberg-Pirka	-	-	-	-	-
Leibnitz	10,67	0,05	5,56	5,93	0,06
Arnfels	-	-	-	-	-
Empersdorf	-	-	-	-	-
Gabersdorf	-	-	-	-	-
Großklein	0,03	-	0,02	0,02	-
Heimschuh	-	-	-	-	-
Kitzeck im Sausal	0,77	-	0,38	0,90	-
Lang	-	-	-	-	-
Lebring-St.Margarethen	-	-	-	-	-
Oberhaag	-	-	-	-	0,06
Ragnitz	-	-	-	-	-
St.Andrä-Höch	0,13	-	-	-	-
St.Johann im Saggautal	-	-	-	-	-
St.Nikolai im Sausal	0,44	-	-	0,32	-
Tillmitsch	-	-	-	-	-
Wagna	-	-	-	-	-
Ehrenhausen an der Weinst	0,87	-	0,68	1,66	-
Gamlitz	1,25	0,05	1,55	0,89	-
Gleinstätten	1,11	-	0,16	0,08	-
Leibnitz	-	-	-	-	-

REBFLÄCHEN NACH ROTWEINSORTEN
(Flächenangaben in Hektar)

Tabelle 4/2

Bundesland Weinbaugebiet Politischer Bezirk Gemeinde	Blau- fränkisch (Frankovka)	Cabernet Franc	Cabernet Sauvignon	Merlot	Rathay
Leutschach an der Weinstr	5,46	-	2,08	2,06	-
Sankt Veit in der Südstei	0,22	-	-	-	-
Schwarzautal	-	-	-	-	-
Straß in Steiermark	0,38	-	0,69	-	-
Wildon	-	-	-	-	-
Leoben	-	-	-	-	-
Trofaiach	-	-	-	-	-
Voitsberg	-	-	-	-	-
Krottendorf-Gaisfeld	-	-	-	-	-
Ligist	-	-	-	-	-
Mooskirchen	-	-	-	-	-
St.Martin a.Wöllmißberg	-	-	-	-	-
Voitsberg	-	-	-	-	-
Söding-Sankt Johann	-	-	-	-	-
Weiz	0,24	-	0,23	0,21	-
Albersdorf-Prebuch	-	-	-	-	-
Markt Hartmannsdorf	0,15	-	-	-	-
Hofstätten an der Raab	-	-	-	-	-
Mitterdorf an der Raab	-	-	-	-	-
Mortantsch	-	-	-	-	-
Naas	-	-	-	-	-
Puch bei Weiz	-	-	-	-	-
St. Margarethen a.d.Raab	-	-	-	-	-
Sinabelkirchen	-	-	-	-	-
Anger	-	-	-	-	-
Gersdorf an der Feistritz	-	-	-	-	-
Gleisdorf	-	-	0,23	-	-
Ilztal	-	-	-	0,21	-
Pischelsdorf am Kulm	0,09	-	-	-	-
St.Ruprecht an der Raab	-	-	-	-	-
Weiz	-	-	-	-	-
Murtal	-	-	-	-	-
Sankt Marein-Feistritz	-	-	-	-	-
Hartberg-Fürstenfeld	0,64	0,27	5,22	6,83	0,34
Bad Blumau	-	-	-	-	-
Buch-St. Magdalena	-	-	-	-	-
Burgau	-	-	0,08	-	-
Ebersdorf	-	-	-	0,97	-
Greinbach	-	-	-	-	-
Großsteinbach	-	-	-	-	-
Hartberg	-	-	-	-	-
Hartberg Umgebung	-	-	-	-	-
Ottendorf a.d.Rittschein	-	-	-	-	-
Pöllauberg	-	-	-	-	-
St.Johann in der Haide	-	-	-	-	-
Söchau	-	-	0,08	0,11	-
Stubenberg	-	-	-	0,06	-

REBFLÄCHEN NACH ROTWEINSORTEN
(Flächenangaben in Hektar)

Tabelle 4/2

Bundesland Weinbaugebiet Politischer Bezirk Gemeinde	Blau- fränkisch (Frankovka)	Cabernet Franc	Cabernet Sauvignon	Merlot	Rathay
Bad Waltersdorf	-	-	0,15	0,31	0,10
Feistritztal	-	-	0,06	0,58	-
Fürstenfeld	-	-	-	-	-
Grafendorf bei Hartberg	-	-	-	0,04	-
Großwilfersdorf	0,64	0,09	4,52	3,04	-
Hartl	-	-	-	-	-
Ilz	-	-	0,33	-	-
Kaindorf	-	-	-	-	-
Loipersdorf/Fürstenfeld	-	0,19	-	1,73	0,24
Pöllau	-	-	-	-	-
Rohrbach an der Lafnitz	-	-	-	-	-
Vorau	-	-	-	-	-
Südoststeiermark	2,24	-	2,88	8,39	0,25
Edelsbach bei Feldbach	-	-	-	-	-
Halbenrain	-	-	-	-	-
Jagerberg	-	-	-	-	-
Kapfenstein	-	-	0,50	3,97	-
Klöch	0,09	-	0,15	0,22	0,11
Mettersdorf am Saßbach	-	-	-	-	-
Murfeld	-	-	0,18	-	-
Tieschen	-	-	-	0,11	-
Unterlamm	-	-	-	-	-
Bad Gleichenberg	0,07	-	-	-	-
Bad Radkersburg	-	-	-	-	-
Deutsch Goritz	-	-	-	-	-
Fehring	0,78	-	-	0,69	-
Feldbach	-	-	0,44	0,15	-
Gnas	-	-	-	-	-
Kirchbach-Zerlach	0,23	-	-	-	-
Kirchberg an der Raab	-	-	-	-	-
Mureck	-	-	-	-	-
Paldau	-	-	-	-	-
Pirching am Traubenberg	-	-	-	-	-
Riegersburg	0,17	-	0,26	-	-
St. Anna am Aigen	0,30	-	0,83	1,02	-
St. Peter am Ottersbach	-	-	-	-	0,14
St. Stefan im Rosental	-	-	-	-	-
Straden	0,59	-	0,53	2,24	-
Wien	4,92	1,00	9,40	9,15	0,05
Wien 1.,Innere Stadt	0,07	-	-	0,14	-
Wien 2.,Leopoldstadt	0,48	-	0,15	0,05	-
Wien 3.,Landstraße	-	-	-	-	-
Wien 4.,Wieden	0,14	-	-	-	-
Wien 5.,Margareten	-	-	-	-	-
Wien 6.,Mariahilf	0,30	-	-	-	-
Wien 7.,Neubau	0,01	-	0,01	0,01	-
Wien 8.,Josefstadt	0,05	-	-	-	-
Wien 9.,Alsergrund	-	-	-	-	-
Wien 10.,Favoriten	0,32	-	0,01	0,15	-
Wien 11.,Simmering	-	-	-	-	-
Wien 12.,Meidling	0,04	-	-	-	-
Wien 13.,Hietzing	-	-	-	0,21	-
Wien 14.,Penzing	0,46	-	0,62	0,60	-

REBFLÄCHEN NACH ROTWEINSORTEN
(Flächenangaben in Hektar)

Tabelle 4/2

Bundesland Weinbaugebiet Politischer Bezirk Gemeinde	Blau- fränkisch (Frankovka)	Cabernet Franc	Cabernet Sauvignon	Merlot	Rathay
Wien 15.,Rudolfsh.-Fünfh.	0,02	-	0,10	-	-
Wien 16.,Ottakring	-	-	-	-	-
Wien 17.,Hernals	-	-	-	-	-
Wien 18.,Währing	-	-	-	-	-
Wien 19.,Döbling	0,92	0,62	2,84	2,86	0,05
Wien 20.,Brigittenau	-	-	-	-	-
Wien 21.,Floridsdorf	1,72	0,15	4,13	4,27	-
Wien 22.,Donaustadt	-	-	-	-	-
Wien 23.,Liesing	0,38	0,23	1,54	0,85	-
Übrige Bundesländer	1,28	0,40	0,80	1,36	0,38

REBFLÄCHEN NACH ROTWEINSORTEN
(Flächenangaben in Hektar)

Tabelle 4/3

Bundesland Weinbauggebiet Politischer Bezirk Gemeinde	Roesler	St. Laurent	Syrah (Shiraz)	Zweigelt (Blauer Zweigelt, Rotburger)	Andere Rotwein- sorten	Gemischter Satz
Österreich	215,76	724,24	140,50	6.311,20	33,11	284,57
Weinbauregionen						
Weinland	206,58	709,89	138,87	5.959,86	8,50	205,71
Steirerland	6,80	13,89	1,59	342,78	15,68	75,42
Bergland	2,38	0,46	0,05	8,55	8,93	3,45
Burgenland	102,94	360,01	102,82	2.403,22	-	49,24
Weinbaugebiete						
Neusiedlersee	71,07	295,82	43,40	1.655,12	-	12,46
Neusiedlersee-Hügelland	12,79	43,14	23,38	300,88	-	17,19
Mittelburgenland	18,86	20,38	33,56	418,98	-	4,20
Südburgenland	0,23	0,67	2,49	28,25	-	15,38
Eisenstadt (Stadt)	1,51	4,91	5,55	43,99	-	1,28
Eisenstadt	1,51	4,91	5,55	43,99	-	1,28
Rust (Stadt)	0,87	6,25	1,65	19,98	-	0,50
Rust	0,87	6,25	1,65	19,98	-	0,50
Eisenstadt-Umgebung	9,94	29,53	16,07	192,16	-	10,74
Breitenbrunn am Neusiedler See	0,94	3,18	1,54	12,22	-	0,44
Donnerskirchen	0,72	1,14	2,38	18,49	-	0,44
Großhöflein	0,35	4,93	0,04	27,91	-	0,71
Hornstein	0,10	-	-	4,06	-	0,12
Klingenbach	-	-	-	0,15	-	0,32
Leithaprodersdorf	0,05	0,71	0,35	8,04	-	1,36
Mörbisch am See	0,87	0,23	2,44	26,85	-	1,61
Müllendorf	-	-	0,38	8,35	-	0,08
Neufeld an der Leitha	-	-	-	0,29	-	0,06
Oggau am Neusiedler See	3,15	1,31	0,84	6,49	-	0,43
Oslip	0,41	0,31	0,67	13,80	-	0,34
Purbach am Neusiedler See	0,75	4,30	4,95	23,13	-	0,89
St.Margarethen im Bgl.	2,05	5,68	1,83	25,81	-	1,12
Schützen am Gebirge	0,32	5,13	0,21	7,31	-	0,24
Siegersdorf	-	-	-	0,80	-	0,38
Steinbrunn	-	-	-	0,21	-	0,13
Trausdorf an der Wulka	0,25	2,43	0,44	1,67	-	0,26
Wimpassing an der Leitha	-	-	-	0,17	-	0,59
Wulkaprodersdorf	-	-	-	3,72	-	0,38
Stotzing	-	-	-	0,06	-	0,02
Zagersdorf	-	0,16	-	2,62	-	0,81
Güssing	0,02	0,06	0,47	6,88	-	7,65
Bocksdorf	-	-	-	0,03	-	0,83
Burgauberg-Neudauberg	-	-	-	0,25	-	0,52
Eberau	-	-	0,26	1,25	-	0,35
Gerersdorf-Sulz	-	-	-	-	-	-
Güssing	-	-	-	1,08	-	1,04
Güttenbach	-	-	-	-	-	0,02

REBFLÄCHEN NACH ROTWEINSORTEN
(Flächenangaben in Hektar)

Tabelle 4/3

Bundesland Weinbaugebiet Politischer Bezirk Gemeinde	Roesler	St. Laurent	Syrah (Shiraz)	Zweigelt (Blauer Zweigelt, Rotburger)	Andere Rotwein- sorten	Gemischter Satz
Heiligenbrunn	-	-	-	0,95	-	2,04
Kukmirn	-	0,01	-	1,23	-	0,58
Neuberg im Burgenland	-	-	-	-	-	0,00
Neustift bei Güssing	-	-	-	0,03	-	0,17
St. Michael im Burgenland	-	-	-	0,10	-	0,13
Strem	-	0,01	-	0,98	-	0,42
Tobaj	-	-	-	0,12	-	0,78
Großmürbisch	-	-	-	0,03	-	0,01
Inzenhof	-	-	-	0,06	-	0,22
Kleinmürbisch	-	-	-	0,06	-	0,05
Rohr im Burgenland	-	-	-	0,05	-	-
Bildein	0,02	0,03	-	0,33	-	0,15
Rauchwart	-	-	-	-	-	0,08
Moschendorf	-	-	0,20	0,33	-	0,28
Jennersdorf	-	0,15	1,68	2,28	-	3,52
Deutsch Kaltenbrunn	-	-	-	0,16	-	0,16
Eitendorf	-	-	-	0,06	-	1,11
Heiligenkreuz/Lafnitztal	-	-	-	0,38	-	0,59
Jennersdorf	-	-	-	-	-	0,41
Minihof-Liebau	-	-	-	-	-	0,01
Mogersdorf	-	-	-	0,10	-	-
Neuhaus am Klausenbach	-	0,15	-	0,30	-	0,56
Rudersdorf	-	-	-	-	-	-
St. Martin an der Raab	-	-	0,48	0,88	-	0,27
Weichselbaum	-	-	1,20	0,25	-	-
Königsdorf	-	-	-	0,15	-	0,30
Mühlgraben	-	-	-	-	-	0,10
Mattersburg	0,47	2,45	0,11	44,74	-	4,67
Draßburg	-	-	-	-	-	0,20
Forchtenstein	-	-	-	0,01	-	0,17
Loipersbach im Burgenland	-	-	-	0,10	-	0,28
Marz	-	-	-	0,13	-	0,01
Mattersburg	-	-	-	3,95	-	0,15
Neudörfel	0,24	1,56	-	8,71	-	1,52
Pöttelsdorf	-	0,07	-	11,42	-	0,39
Pöttsching	-	0,37	0,11	2,26	-	0,72
Rohrbach bei Mattersburg	-	-	-	1,14	-	0,10
Bad Sauerbrunn	-	-	-	0,47	-	0,51
Schattendorf	-	-	-	0,36	-	0,05
Sieggraben	-	-	-	0,26	-	-
Sigleß	-	0,43	-	5,62	-	0,10
Wiesen	-	-	-	0,18	-	0,15
Antau	-	-	-	1,41	-	0,33
Baumgarten	-	-	-	0,14	-	-
Zemendorf-Stöttera	0,23	-	-	8,39	-	-
Krensdorf	-	-	-	0,19	-	-
Neusiedl am See	71,07	295,82	43,40	1.655,12	-	12,46
Andau	9,73	32,66	6,95	238,85	-	0,92
Apetlon	7,47	9,38	2,00	132,21	-	1,50
Bruckneudorf	-	-	-	-	-	-
Deutsch Jahrdorf	-	0,73	-	1,90	-	-

REBFLÄCHEN NACH ROTWEINSORTEN
(Flächenangaben in Hektar)

Tabelle 4/3

Bundesland Weinbaugebiet Politischer Bezirk Gemeinde	Roesler	St. Laurent	Syrah (Shiraz)	Zweigelt (Blauer Zweigelt, Rotburger)	Andere Rotwein- sorten	Gemischter Satz
Frauenkirchen	2,86	6,72	0,72	29,48	-	-
Gols	14,89	93,38	7,14	330,83	-	1,40
Halbtürn	3,72	21,57	1,84	162,27	-	0,06
Illmitz	1,73	11,16	3,88	159,42	-	1,33
Jois	2,42	12,46	2,52	66,87	-	1,00
Kittsee	-	-	-	1,67	-	0,24
Mönchhof	18,75	35,00	6,02	102,94	-	2,19
Neusiedl am See	0,43	7,83	1,41	36,96	-	0,51
Nickelsdorf	-	-	-	6,44	-	-
Pama	-	-	-	-	-	-
Pamhagen	4,04	26,07	3,49	191,38	-	0,43
Podersdorf am See	2,13	14,15	0,78	50,10	-	0,60
St.Andrä am Zicksee	-	1,28	-	2,28	-	0,02
Tadten	0,35	5,02	3,12	51,99	-	0,27
Wallern im Burgenland	0,43	1,18	-	11,78	-	0,04
Weiden am See	1,56	11,87	1,50	49,55	-	0,40
Winden am See	0,54	4,54	2,05	18,26	-	0,86
Zurndorf	-	-	-	1,67	-	0,06
Neudorf	-	-	-	0,34	-	0,10
Potzneusiedl	-	-	-	-	-	-
Edelstal	-	0,80	-	7,92	-	0,55
Oberpullendorf	18,86	20,38	33,56	418,98	-	4,20
Deutschkreutz	11,91	8,63	21,11	146,42	-	1,96
Draßmarkt	-	-	-	2,61	-	-
Frankenau-Unterpullendorf	-	-	-	0,31	-	-
Großwarasdorf	-	-	-	16,82	-	0,00
Horitschon	3,12	3,40	1,24	65,93	-	0,26
Kobersdorf	-	-	-	-	-	-
Lackenbach	-	0,19	-	6,69	-	0,18
Lutzmannsburg	0,70	0,58	1,43	26,70	-	0,03
Mannersdorf a.d.Rabnitz	-	-	-	-	-	-
Neckenmarkt	3,13	7,58	9,23	123,29	-	1,62
Nikitsch	-	-	-	0,06	-	-
Oberpullendorf	-	-	-	-	-	-
Raiding	-	-	0,55	19,77	-	-
Ritzing	-	-	-	6,76	-	0,09
Lackendorf	-	-	-	1,93	-	-
Unterfrauenhaid	-	-	-	1,07	-	0,05
Oberloisdorf	-	-	-	0,63	-	-
Oberwart	0,21	0,47	0,35	19,09	-	4,21
Bad Tatzmannsdorf	-	-	-	0,83	-	-
Deutsch Schützen-Eisenbg	-	0,35	0,23	9,22	-	0,96
Großpetersdorf	-	0,10	-	0,72	-	0,31
Hannersdorf	0,21	-	0,11	4,59	-	1,33
Kohfidisch	-	-	-	0,17	-	0,40
Markt Allhau	-	-	-	-	-	-
Markt Neuhodis	-	-	-	-	-	0,28
Mischendorf	-	-	-	1,07	-	0,01
Oberwart	-	-	-	0,03	-	0,03
Pinkafeld	-	-	-	0,06	-	-
Rechnitz	-	-	-	1,09	-	0,74
Rotenturm an der Pinka	-	-	-	0,04	-	-
Stadtschlaining	-	-	-	-	-	0,05

REBFLÄCHEN NACH ROTWEINSORTEN
(Flächenangaben in Hektar)

Tabelle 4/3

Bundesland Weinbauggebiet Politischer Bezirk Gemeinde	Roesler	St. Laurent	Syrah (Shiraz)	Zweigelt (Blauer Zweigelt, Rotburger)	Andere Rotwein- sorten	Gemischter Satz
Untervart	-	-	-	-	-	0,06
Weiden bei Rechnitz	-	-	-	0,12	-	0,05
Badersdorf	-	0,02	-	1,17	-	-
Niederösterreich	102,32	342,27	35,69	3.520,51	8,49	155,45
Weinbaugebiete						
Thermenregion	12,00	146,78	7,76	285,33	0,98	17,12
Kremstal	6,41	15,18	0,60	304,49	0,67	5,25
Kamptal	15,65	40,86	2,20	520,22	1,29	8,92
Wagram	8,57	18,54	3,61	372,80	0,60	32,26
Traisental	1,75	4,66	0,93	75,33	-	8,06
Carnuntum	10,81	22,26	12,25	239,66	0,08	6,61
Wachau	1,50	7,34	0,18	79,79	0,26	4,25
Weinviertel	45,61	85,29	8,17	1.637,76	4,61	72,34
ohne Weinbauggebiet	-	1,37	-	5,13	-	0,65
Krems an der Donau(Stadt)	2,84	3,96	0,32	72,14	0,38	1,22
Krems an der Donau	2,84	3,96	0,32	72,14	0,38	1,22
St.Pölten(Stadt)	-	-	-	1,30	-	0,04
St. Pölten	-	-	-	1,30	-	0,04
Wiener Neustadt(Stadt)	-	-	-	0,24	-	-
Wiener Neustadt	-	-	-	0,24	-	-
Amstetten	-	-	-	0,20	-	-
Amstetten	-	-	-	0,20	-	-
Wallsee-Sindelburg	-	-	-	-	-	-
Baden	10,87	132,22	4,54	230,78	0,85	8,72
Alland	-	-	-	-	-	0,01
Altenmarkt a.d.Triesting	-	-	-	-	-	-
Bad Vöslau	0,20	3,49	0,18	22,68	0,13	0,30
Baden	1,10	3,81	0,53	7,45	0,08	0,70
Berndorf	0,12	0,60	-	1,31	-	0,08
Ebreichsdorf	-	0,06	-	0,61	-	-
Enzesfeld-Lindabrunn	-	0,06	0,04	1,07	-	0,05
Günselsdorf	0,40	3,71	-	10,55	-	0,27
Hernstein	-	0,08	-	0,51	-	-
Hirtenberg	-	-	-	0,36	-	0,00
Kottingbrunn	-	0,67	0,06	7,13	-	0,33
Leobersdorf	0,13	2,93	0,05	12,84	-	0,55
Mitterndorf an der Fischa	-	-	-	-	-	0,01
Oberwaltersdorf	0,75	3,21	-	5,95	0,04	0,07
Pfaffstätten	0,56	2,04	-	9,07	0,01	1,06
Pottendorf	-	3,20	-	3,72	-	0,00
Reisenberg	-	0,29	2,03	6,09	-	0,18
Schönau an der Triesting	0,20	1,28	-	7,75	0,27	0,38
Seibersdorf	-	-	-	0,49	-	0,05
Sooß	1,72	12,07	0,82	52,49	0,15	0,26

REBFLÄCHEN NACH ROTWEINSORTEN
(Flächenangaben in Hektar)

Tabelle 4/3

Bundesland Weinbaugebiet Politischer Bezirk Gemeinde	Roesler	St. Laurent	Syrah (Shiraz)	Zweigelt (Blauer Zweigelt, Rotburger)	Andere Rotwein- sorten	Gemischter Satz
Tattendorf	1,76	80,86	0,32	43,11	0,08	2,08
Teesdorf	1,38	9,96	0,51	16,08	-	0,15
Traiskirchen	2,45	3,76	-	17,00	0,09	1,99
Trumau	0,11	0,15	-	4,39	-	0,13
Weissenbach a.d.Triesting	-	-	-	0,17	-	0,07
Bruck an der Leitha	10,67	21,00	12,25	237,39	0,08	4,30
Au am Leithaberge	-	0,06	-	0,38	-	0,01
Bad Deutsch-Altenburg	-	0,34	-	1,26	-	-
Berg	-	0,48	0,30	2,44	-	0,21
Bruck an der Leitha	0,70	1,31	1,04	9,20	-	0,39
Enzersdorf an der Fischa	-	0,38	0,14	2,30	-	0,83
Göttlesbrunn-Arbesthal	6,16	15,32	4,89	128,85	-	0,67
Götzendorf an der Leitha	-	-	-	0,11	-	0,02
Hainburg a.d. Donau	-	-	-	1,33	-	-
Haslau-Maria Ellend	-	0,11	-	1,72	-	-
Höflein	2,85	0,73	3,65	55,84	0,08	0,75
Hof am Leithaberge	-	-	-	-	-	0,19
Hundsheim	0,19	-	0,38	0,63	-	0,02
Mannersdorf/Leithagebirge	-	-	-	1,30	-	-
Petronell-Carnuntum	0,16	1,13	-	6,55	-	0,01
Prellenkirchen	-	-	-	5,44	-	0,19
Rohrau	-	0,22	0,93	3,35	-	0,03
Scharndorf	-	0,20	0,26	2,52	-	-
Sommerein	-	-	-	1,69	-	0,27
Trautmannsdorf a.d.Leitha	0,61	0,74	0,67	11,24	-	0,57
Wolfsthal	-	-	-	1,25	-	0,15
Gänserndorf	8,10	12,70	2,12	225,31	1,29	2,76
Angern an der March	0,81	1,21	-	13,58	-	0,07
Auersthal	0,17	1,92	0,00	25,11	0,06	0,09
Bad Pirawarth	0,63	0,59	0,36	22,42	-	0,21
Deutsch-Wagram	-	-	-	-	-	0,04
Drösing	-	-	-	0,38	-	0,14
Dürnkrut	0,35	0,55	-	2,27	-	0,12
Ebenthal	-	0,45	0,23	4,50	-	0,09
Engelhartstetten	-	-	-	-	-	-
Gänserndorf	-	-	-	-	-	-
Groß-Enzersdorf	-	-	-	-	-	-
Groß-Schweinbarth	-	0,23	-	17,68	-	0,02
Hauskirchen	0,69	-	-	6,12	-	0,22
Hohenau an der March	-	0,06	-	0,39	-	0,10
Hohenruppersdorf	1,03	1,15	0,33	40,45	-	0,05
Jedenspeigen	-	0,17	0,18	6,44	-	-
Lasse	-	-	-	0,16	-	-
Marchegg	-	-	-	-	-	-
Matzen-Raggendorf	1,27	2,77	-	28,34	0,15	0,51
Neusiedl an der Zaya	0,32	-	-	5,38	-	0,28
Palterndorf-Dobermannsdorf	0,39	0,15	0,30	8,39	-	0,02
Prottes	0,57	0,49	-	2,91	-	-
Ringelsdorf-Niederabsdorf	-	-	-	-	-	-
Schönkirchen-Reyersdorf	-	-	-	1,20	-	0,07
Spannberg	0,09	0,28	-	3,52	-	0,04
Strasshof an der Nordbahn	-	-	-	-	-	-
Sulz im Weinviertel	-	0,25	-	10,56	-	0,37

REBFLÄCHEN NACH ROTWEINSORTEN
(Flächenangaben in Hektar)

Tabelle 4/3

Bundesland Weinbaugebiet Politischer Bezirk Gemeinde	Roesler	St. Laurent	Syrah (Shiraz)	Zweigelt (Blauer Zweigelt, Rotburger)	Andere Rotwein- sorten	Gemischter Satz
Untersiebenbrunn	-	-	-	-	-	-
Velm-Götzendorf	1,03	1,00	0,37	3,62	1,08	0,13
Weikendorf	-	-	-	1,32	-	-
Zistersdorf	0,76	1,43	0,34	20,60	-	0,20
Gmünd	-	-	-	-	-	-
Amaliendorf-Aalfang	-	-	-	-	-	-
Hollabrunn	21,83	39,05	4,24	914,29	2,01	55,93
Alberndorf im Pulkautal	1,08	0,58	0,75	41,21	-	0,30
Göllersdorf	-	0,03	-	3,07	-	0,81
Grabern	-	-	0,13	4,75	-	0,40
Guntersdorf	1,26	-	-	26,64	-	0,54
Hadres	2,75	3,78	0,65	128,81	0,01	5,19
Hardegg	-	-	-	2,93	-	0,65
Haugsdorf	3,70	7,17	0,67	82,90	-	1,59
Heldenberg	0,70	0,49	-	34,60	-	1,00
Hohenwarth-Mühlbach a.M.	0,88	0,89	-	31,98	-	1,27
Hollabrunn	-	0,21	-	10,75	-	3,36
Mailberg	1,32	-	-	38,80	-	0,32
Maissau	-	1,03	-	20,94	-	1,67
Nappersdorf-Kammersdorf	0,54	0,33	-	11,17	0,15	0,86
Pernersdorf	0,34	5,53	-	41,11	-	1,11
Pulkau	-	0,59	-	33,80	-	3,22
Ravelsbach	0,07	0,45	-	8,31	-	1,22
Retz	0,81	7,30	-	107,42	0,02	7,10
Retzbach	1,52	3,13	0,38	53,51	-	3,74
Schrattenthal	1,29	1,50	0,23	41,71	-	2,83
Seefeld-Kadolz	-	0,19	-	15,50	-	0,79
Sitzendorf an der Schmida	0,41	1,40	0,44	33,48	-	1,75
Wullersdorf	2,17	1,22	0,26	22,60	1,83	1,77
Zellerndorf	2,40	2,84	0,54	98,13	-	11,84
Ziersdorf	0,59	0,39	0,20	20,18	-	2,60
Horn	0,48	1,25	-	57,65	-	5,90
Burgschleinitz-Kühnring	-	-	-	2,75	-	0,46
Drosendorf-Zissersdorf	-	-	-	0,10	-	-
Eggenburg	0,16	-	-	6,58	-	0,36
Gars am Kamp	-	0,05	-	0,31	-	0,08
Horn	-	-	-	-	-	0,04
Japons	-	-	-	-	-	-
Meiseldorf	-	-	-	0,80	-	-
Röhrenbach	-	-	-	-	-	0,04
Röschitz	0,25	0,51	-	35,43	-	2,17
St. Bernhard-Frauenhofen	-	-	-	-	-	0,08
Sigmundsherberg	-	-	-	0,80	-	0,20
Weitersfeld	-	-	-	1,50	-	1,32
Straning-Grafenberg	0,07	0,69	-	9,36	-	1,16
Korneuburg	6,26	11,34	0,60	77,96	0,94	3,75
Bisamberg	0,33	0,15	-	2,43	0,40	0,27
Enzersfeld im Weinviertel	0,13	-	-	8,03	-	0,44
Ernstbrunn	-	-	-	0,22	-	-

REBFLÄCHEN NACH ROTWEINSORTEN
(Flächenangaben in Hektar)

Tabelle 4/3

Bundesland Weinbaugebiet Politischer Bezirk Gemeinde	Roesler	St. Laurent	Syrah (Shiraz)	Zweigelt (Blauer Zweigelt, Rotburger)	Andere Rotwein- sorten	Gemischter Satz
Großmugl	-	-	-	0,59	-	0,28
Großrußbach	0,61	0,20	-	2,73	-	-
Hagenbrunn	0,51	0,77	-	13,58	-	0,11
Harmannsdorf	-	-	-	0,32	-	0,10
Hausleiten	0,26	0,20	-	2,69	-	0,63
Korneuburg	-	-	-	-	-	-
Langenzersdorf	0,20	-	-	0,68	-	0,34
Leitzersdorf	-	-	-	1,00	-	0,02
Leobendorf	-	0,09	0,10	3,42	-	0,43
Rußbach	1,57	1,78	0,37	25,81	0,30	0,12
Sierndorf	0,27	-	0,13	1,72	-	0,06
Stetteldorf am Wagram	0,56	0,86	-	4,41	-	0,68
Stetten	1,83	7,29	-	8,94	-	0,03
Stockerau	-	-	-	1,34	-	0,03
Niederhollabrunn	-	-	-	0,07	0,24	0,19
Krems(Land)	20,72	59,41	2,65	833,50	1,84	17,51
Aggsbach	-	-	-	0,13	-	-
Albrechtsberg/Gr.Krems	-	-	-	0,21	-	-
Bergern/Dunkelsteinerwald	-	-	-	2,10	-	0,20
Dürnstein	-	-	-	4,98	-	0,85
Grafenegg	4,50	8,45	-	85,42	-	1,69
Furth bei Göttweig	0,90	2,66	-	23,92	-	0,66
Gedersdorf	0,92	2,43	-	42,27	-	0,12
Gföhl	-	-	-	0,38	-	0,09
Hadersdorf-Kammern	0,05	0,93	-	8,24	-	0,24
Jaidhof	-	-	-	0,32	-	-
Langenlois	9,27	22,35	1,51	224,19	0,07	3,54
Lengenfeld	0,25	2,93	0,41	85,93	1,22	1,05
Lichtenau im Waldviertel	-	-	-	0,23	-	-
Maria Laach am Jauerling	-	-	-	-	-	0,16
Mautern an der Donau	-	0,42	-	9,08	-	0,19
Mühldorf	-	0,68	-	1,41	-	0,42
Paudorf	0,99	1,62	-	36,26	0,29	0,63
Rohrendorf bei Krems	0,32	2,33	-	62,95	-	0,65
Rossatz-Arnsdorf	-	0,69	-	12,70	0,12	0,27
St. Leonhard am Hornerw	-	-	-	-	-	0,02
Senftenberg	0,15	1,03	-	25,85	-	0,58
Spitz	0,66	2,08	-	15,32	0,14	0,87
Straß im Straßertale	1,33	4,80	0,07	65,32	-	1,24
Stratzing	0,29	0,63	0,28	26,11	-	0,92
Weinzierl am Walde	-	-	-	-	-	0,05
Weißkirchen i.d.Wachau	0,84	3,47	0,18	34,06	-	1,44
Schönberg am Kamp	0,25	1,40	0,22	51,12	-	1,16
Droß	-	0,53	-	15,00	-	0,47
Lilienfeld	-	-	-	0,07	-	-
Ramsau	-	-	-	-	-	-
Türnitz	-	-	-	0,07	-	-
Melk	-	0,29	-	0,74	-	0,07
Melk	-	-	-	-	-	-
Schönbühel-Aggsbach	-	0,29	-	0,31	-	0,07
Weiten	-	-	-	-	-	-

REBFLÄCHEN NACH ROTWEINSORTEN
(Flächenangaben in Hektar)

Tabelle 4/3

Bundesland Weinbaugebiet Politischer Bezirk Gemeinde	Roesler	St. Laurent	Syrah (Shiraz)	Zweigelt (Blauer Zweigelt, Rotburger)	Andere Rotwein- sorten	Gemischter Satz
Texingtal	-	-	-	-	-	-
Emmersdorf an der Donau	-	-	-	0,42	-	-
Mistelbach	9,50	21,80	1,21	366,96	0,37	4,68
Altlichtenwarth	0,66	-	-	6,00	-	0,09
Asparn an der Zaya	0,02	0,22	-	0,96	-	-
Bernhardsthal	0,37	0,61	0,02	2,97	-	0,02
Bockfließ	-	0,70	-	7,71	-	0,10
Drasenhofen	0,52	-	-	8,52	-	0,08
Falkenstein	0,47	2,14	-	15,84	-	0,45
Fallbach	-	-	-	0,14	-	0,09
Gaubitsch	-	-	-	0,20	-	0,02
Gawainstal	0,59	-	0,14	15,89	-	0,29
Gnadendorf	-	-	-	-	-	-
Großebersdorf	-	1,38	-	11,58	-	0,05
Großengersdorf	0,55	0,17	-	9,86	0,12	0,02
Großharras	0,09	0,87	-	4,59	-	0,05
Großkrut	-	0,61	0,12	12,90	-	0,10
Hausbrunn	-	-	-	0,20	-	0,02
Herrnbaumgarten	1,50	4,10	-	53,74	-	0,13
Hochleithen	0,79	0,40	-	6,35	-	-
Kreuttal	0,06	-	-	4,24	0,02	0,17
Kreuzstetten	-	-	-	1,40	-	0,04
Laa an der Thaya	-	-	-	0,25	-	0,07
Ladendorf	-	-	-	0,43	-	-
Mistelbach	0,46	0,03	-	14,21	0,21	0,22
Neudorf bei Staats	-	0,35	-	3,28	-	0,03
Niederleis	-	-	-	0,30	-	-
Pillichsdorf	0,81	0,16	-	6,11	-	0,04
Poysdorf	0,93	1,53	0,26	47,10	0,02	1,67
Schrattenberg	0,64	5,63	0,33	90,37	-	0,19
Staats	-	-	-	1,87	-	0,15
Stronsdorf	0,06	-	-	0,73	-	0,05
Ulrichskirchen-Schleinb	-	-	-	2,31	-	-
Unterstinkenbrunn	-	-	-	0,23	-	0,30
Wildendürnbach	-	0,34	0,01	4,09	-	0,10
Wilfersdorf	-	0,15	-	12,13	-	0,05
Wolkersdorf i. Weinviertel	0,83	2,33	0,33	19,67	-	0,07
Ottenthal	0,16	0,08	-	0,79	-	0,02
Mödling	0,48	9,81	3,22	40,02	0,14	6,67
Achau	-	0,09	-	0,23	-	0,02
Biedermannsdorf	-	0,47	-	0,43	-	0,02
Brunn am Gebirge	-	0,13	-	1,88	-	0,66
Gießhübl	-	0,81	-	1,01	-	0,08
Gumpoldskirchen	0,23	4,24	0,45	12,50	-	0,67
Guntramsdorf	-	1,39	2,77	8,61	0,09	0,79
Hennersdorf	-	-	-	0,23	-	-
Maria Enzersdorf	-	0,14	-	0,70	-	0,25
Mödling	-	0,51	-	0,92	-	0,51
Münchendorf	0,15	0,18	-	2,77	-	0,15
Perchtoldsdorf	-	1,72	-	9,40	0,05	3,39
Vösendorf	-	-	-	-	-	-
Wiener Neudorf	0,11	0,13	-	1,35	-	0,12

REBFLÄCHEN NACH ROTWEINSORTEN
(Flächenangaben in Hektar)

Tabelle 4/3

Bundesland Weinbaugebiet Politischer Bezirk Gemeinde	Roesler	St. Laurent	Syrah (Shiraz)	Zweigelt (Blauer Zweigelt, Rotburger)	Andere Rotwein- sorten	Gemischter Satz
Neunkirchen	-	-	-	0,32	-	0,11
Breitenau	-	-	-	-	-	-
St. Egyden am Steinfeld	-	-	-	0,32	-	0,03
Willendorf	-	-	-	-	-	0,08
Würflach	-	-	-	-	-	-
St.Pölten(Land)	1,69	4,66	0,93	69,13	-	6,62
Asperhofen	-	0,06	-	-	-	0,07
Böheimkirchen	-	-	-	-	-	0,13
Hofstetten-Grünau	-	-	-	-	-	-
Herzogenburg	0,05	0,24	-	2,89	-	1,04
Inzersdorf-Getzersdorf	-	0,28	-	9,03	-	0,72
Kapelln	-	0,02	-	0,77	-	0,13
Karlstetten	-	-	-	-	-	-
Kirchstetten	-	0,01	-	-	-	-
Neulengbach	-	-	-	-	-	-
Nußdorf ob der Traisen	0,28	1,95	0,46	16,70	-	0,66
Ober-Grafendorf	-	-	-	-	-	-
Obritzberg-Rust	-	-	-	2,06	-	1,04
Pyhra	-	-	-	-	-	-
Statzendorf	0,20	0,17	-	4,30	-	0,03
Traismauer	1,17	1,65	0,30	25,11	-	2,01
Perschling	-	0,11	-	0,34	-	0,11
Wölbling	-	0,17	0,17	7,93	-	0,68
Scheibbs	-	-	-	-	-	0,08
Wieselburg	-	-	-	-	-	-
Wieselburg-Land	-	-	-	-	-	0,08
Tulln	8,07	17,08	3,61	369,78	0,60	21,36
Absdorf	-	-	-	3,75	-	0,16
Atzenbrugg	0,49	0,31	-	2,55	-	1,72
Fels am Wagram	0,98	3,53	0,56	89,03	0,56	2,65
Grafenwörth	2,31	1,43	2,22	55,10	-	1,22
Großriedenthal	1,81	1,86	0,27	85,48	-	4,27
Großweikersdorf	1,16	4,37	0,16	34,66	-	1,58
Judenau-Baumgarten	0,14	-	-	0,61	-	0,64
Kirchberg am Wagram	0,20	3,30	0,40	66,86	-	2,52
Königsbrunn am Wagram	0,92	1,76	-	16,48	0,04	1,32
Königstetten	-	0,20	-	1,36	-	1,05
Langenrohr	-	0,23	-	1,22	-	0,19
Michelhausen	-	-	-	1,11	-	0,15
Sieghartskirchen	-	-	-	0,60	-	0,54
Sitzenberg-Reidling	0,06	-	-	4,89	-	1,40
Tulbing	-	-	-	3,21	-	0,75
Tulln an der Donau	-	-	-	0,65	-	0,18
Würmla	-	-	-	0,20	-	0,20
Zeiselmauer-Wolfpassing	-	-	-	-	-	0,01
Zwentendorf an der Donau	-	0,10	-	2,03	-	0,74
St. Andrä-Wördern	-	-	-	-	-	0,08

REBFLÄCHEN NACH ROTWEINSORTEN
(Flächenangaben in Hektar)

Tabelle 4/3

Bundesland Weinbaugebiet Politischer Bezirk Gemeinde	Roesler	St. Laurent	Syrah (Shiraz)	Zweigelt (Blauer Zweigelt, Rotburger)	Andere Rotwein- sorten	Gemischter Satz
Waidhofen an der Thaya	-	-	-	-	-	0,08
Raabs an der Thaya	-	-	-	-	-	0,08
Wiener Neustadt(Land)	0,65	4,75	-	13,96	-	1,63
Bad Fischau-Brunn	-	0,51	-	3,43	-	0,18
Eggendorf	-	0,58	-	0,30	-	0,09
Felixdorf	-	-	-	0,18	-	0,11
Hohe Wand	-	-	-	-	-	0,04
Katzelsdorf	-	0,56	-	1,09	-	0,22
Lanzenkirchen	-	-	-	0,12	-	-
Lichtenwörth	-	0,82	-	0,28	-	0,16
Markt Piesting	-	-	-	-	-	-
Matzendorf-Hölles	0,28	0,94	-	3,68	-	0,60
Sollenau	0,37	1,13	-	2,37	-	0,17
Weikersdorf am Steinfeld	-	0,22	-	1,66	-	0,05
Winzendorf-Muthmannsdorf	-	-	-	0,59	-	-
Wöllersdorf-Steinabrückl	-	-	-	0,11	-	0,01
Zillingdorf	-	-	-	0,15	-	-
Wien-Umgebung	0,15	1,86	-	5,89	-	13,93
Ebergassing	-	-	-	0,65	-	0,86
Fischamend	-	-	-	0,41	-	0,56
Gerasdorf bei Wien	-	-	-	0,04	-	-
Gramatneusiedl	0,15	1,22	-	0,13	-	0,01
Klein-Neusiedl	-	0,03	-	0,08	-	-
Klosterneuburg	-	0,61	-	3,46	-	11,62
Purkersdorf	-	-	-	0,12	-	-
Rauchenwarth	-	-	-	0,91	-	0,37
Schwadorf	-	-	-	0,09	-	0,50
Zwettl	-	1,08	-	2,87	-	0,10
Allentsteig	-	-	-	-	-	0,10
Göpfritz an der Wild	-	-	-	0,18	-	-
Kottes-Purk	-	-	-	0,42	-	-
Sallingberg	-	-	-	-	-	-
Schweiggers	-	1,08	-	2,27	-	-
Zwettl-Niederösterreich	-	-	-	-	-	-
Steiermark	6,80	13,89	1,59	342,78	15,68	75,42
Weinbaugebiete						
Südsteiermark	1,62	5,45	0,23	144,32	3,56	44,03
Weststeiermark	-	0,89	-	15,17	2,67	5,92
Vulkanland Steiermark ohne Weinbaugebiet	5,18	7,55	1,36	183,29	9,45	25,47
Graz(Stadt)	-	-	-	1,35	-	0,31
Graz	-	-	-	1,35	-	0,31

REBFLÄCHEN NACH ROTWEINSORTEN
(Flächenangaben in Hektar)

Tabelle 4/3

Bundesland Weinbaubereich Politischer Bezirk Gemeinde	Roesler	St. Laurent	Syrah (Shiraz)	Zweigelt (Blauer Zweigelt, Rotburger)	Andere Rotwein- sorten	Gemischter Satz
Deutschlandsberg	-	0,51	-	9,01	2,62	4,90
Frauental an der Laßnitz	-	-	-	-	-	-
Pöfing-Brunn	-	-	-	-	-	0,03
Preding	-	-	-	0,14	-	-
St.Josef(Weststeiermark)	-	-	-	-	-	-
St.Peter im Sulmtal	-	-	-	-	-	-
Wettmannstätten	-	-	-	-	-	-
Deutschlandsberg	-	-	-	1,59	1,56	0,70
Eibiswald	-	-	-	0,33	0,06	0,41
Groß St.Florian	-	0,51	-	1,48	-	-
St.Martin im Sulmtal	-	-	-	0,93	0,04	0,05
St.Stefan ob Stainz	-	-	-	2,49	0,61	3,47
Schwanberg	-	-	-	0,15	-	0,01
Stainz	-	-	-	0,57	0,35	-
Wies	-	-	-	1,32	-	0,22
Graz-Umgebung	-	-	0,08	6,51	0,27	0,79
Hausmannstätten	-	-	-	-	-	-
Kainbach bei Graz	-	-	-	0,32	-	-
Kalsdorf bei Graz	-	-	-	0,12	-	-
St.Bartholomä	-	-	-	1,22	0,05	0,25
Vasoldsberg	-	-	-	0,18	-	-
Wundschuh	-	-	-	0,26	-	-
Dobl-Zwaring	-	-	-	1,25	-	0,26
Eggersdorf bei Graz	-	-	-	0,34	0,18	0,06
Fernitz-Mellach	-	-	-	0,08	-	-
Frohnleiten	-	-	-	-	-	-
Gratwein-Straßengel	-	-	-	0,22	-	-
Hitzendorf	-	-	-	0,96	-	-
Nestelbach bei Graz	-	-	-	0,63	0,04	-
Raaba-Grambach	-	-	-	-	-	-
St.Marein bei Graz	-	-	0,08	0,70	-	0,22
Seiersberg-Pirka	-	-	-	0,23	-	-
Leibnitz	1,63	5,52	0,23	155,87	4,26	48,81
Arnfels	-	-	-	0,11	-	0,12
Empersdorf	-	-	-	-	-	-
Gabersdorf	-	-	-	0,86	-	0,12
Großklein	-	0,42	-	7,66	0,08	0,57
Heimschuh	-	-	-	2,52	-	1,01
Kitzeck im Sausal	0,14	0,34	-	8,69	0,56	3,41
Lang	-	-	-	1,09	-	0,02
Lebring-St.Margarethen	-	-	-	0,57	-	-
Oberhaag	0,11	-	-	2,19	-	-
Ragnitz	-	-	-	-	-	-
St.Andrä-Höch	-	-	-	2,91	-	0,48
St.Johann im Saggautal	-	-	-	2,38	0,34	0,47
St.Nikolai im Sausal	-	-	-	3,74	-	0,42
Tillmitsch	-	-	-	0,54	-	-
Wagna	-	-	-	0,14	-	-
Ehrenhausen an der Weinst	-	-	-	12,48	0,15	12,46
Gamlitz	0,60	0,41	0,11	42,52	0,62	14,92
Gleinstätten	-	0,19	-	2,18	0,21	0,54
Leibnitz	0,04	1,06	-	4,36	1,43	1,23

REBFLÄCHEN NACH ROTWEINSORTEN
(Flächenangaben in Hektar)

Tabelle 4/3

Bundesland Weinbaugebiet Politischer Bezirk Gemeinde	Roesler	St. Laurent	Syrah (Shiraz)	Zweigelt (Blauer Zweigelt, Rotburger)	Andere Rotwein- sorten	Gemischter Satz
Leutschach an der Weinstr	0,73	3,03	0,12	49,75	0,17	8,07
Sankt Veit in der Südstei	-	-	-	5,56	-	0,40
Schwarzaual	-	-	-	0,50	-	-
Straß in Steiermark	0,01	0,07	-	4,63	0,71	4,26
Wildon	-	-	-	0,49	-	0,31
Leoben	-	-	-	-	-	-
Trofaiach	-	-	-	-	-	-
Voitsberg	-	0,37	-	1,51	-	0,20
Krottendorf-Gaisfeld	-	0,16	-	0,32	-	-
Ligist	-	0,22	-	0,55	-	0,00
Mooskirchen	-	-	-	0,26	-	0,17
St.Martin a.Wöllmißberg	-	-	-	-	-	-
Voitsberg	-	-	-	0,11	-	-
Söding-Sankt Johann	-	-	-	0,27	-	0,03
Weiz	0,30	0,30	-	16,21	1,07	2,80
Albersdorf-Prebuch	-	-	-	-	-	0,58
Markt Hartmannsdorf	-	0,30	-	1,41	-	0,33
Hofstätten an der Raab	-	-	-	-	-	-
Mitterdorf an der Raab	0,10	-	-	0,78	-	0,03
Mortantsch	-	-	-	0,24	-	-
Naas	-	-	-	0,11	-	-
Puch bei Weiz	-	-	-	0,57	-	0,01
St. Margarethen a.d.Raab	-	-	-	0,23	-	0,08
Sinabelkirchen	-	-	-	1,48	0,20	0,35
Anger	-	-	-	0,05	-	-
Gersdorf an der Feistritz	0,19	-	-	2,67	0,30	0,33
Gleisdorf	-	-	-	2,36	0,49	0,19
Ilztal	-	-	-	2,57	0,03	0,71
Pischelsdorf am Kulm	-	-	-	3,04	0,05	0,19
St.Ruprecht an der Raab	-	-	-	0,70	-	-
Weiz	-	-	-	-	-	-
Murtal	-	-	-	-	-	-
Sankt Marein-Feistritz	-	-	-	-	-	-
Hartberg-Fürstenfeld	2,53	1,02	0,73	48,29	4,41	4,24
Bad Blumau	-	-	-	0,64	-	-
Buch-St. Magdalena	-	-	-	0,96	-	0,19
Burgau	-	-	-	0,83	-	0,22
Ebersdorf	-	-	-	1,14	-	-
Greinbach	-	-	-	1,49	-	0,16
Großsteinbach	-	-	-	0,56	-	-
Hartberg	0,20	0,32	-	1,98	-	0,14
Hartberg Umgebung	-	0,02	-	5,00	-	0,17
Ottendorf a.d.Rittschein	-	-	-	0,62	1,35	0,18
Pöllauberg	-	-	-	0,40	-	0,14
St.Johann in der Haide	-	-	-	0,26	-	-
Söchau	-	-	-	1,44	0,24	0,52
Stubenberg	-	-	-	1,49	0,13	0,66

REBFLÄCHEN NACH ROTWEINSORTEN
(Flächenangaben in Hektar)

Tabelle 4/3

Bundesland Weinbaugebiet Politischer Bezirk Gemeinde	Roesler	St. Laurent	Syrah (Shiraz)	Zweigelt (Blauer Zweigelt, Rotburger)	Andere Rotwein- sorten	Gemischter Satz
Bad Waltersdorf	0,12	-	-	4,91	-	0,58
Feistritztal	-	0,35	-	3,90	0,23	0,13
Fürstenfeld	-	-	-	2,94	0,12	0,29
Grafendorf bei Hartberg	-	-	-	-	-	-
Großwilfersdorf	1,39	-	0,73	9,88	0,01	0,21
Hartl	0,12	-	-	1,09	-	-
Ilz	0,08	0,20	-	3,01	0,69	0,45
Kaindorf	-	0,12	-	-	0,22	-
Loipersdorf/Fürstenfeld	0,62	-	-	4,21	1,37	0,01
Pöllau	-	-	-	1,14	0,06	0,06
Rohrbach an der Lafnitz	-	-	-	0,40	-	-
Vorau	-	-	-	-	-	0,14
Südoststeiermark	2,35	6,16	0,54	104,03	3,05	13,37
Edelsbach bei Feldbach	-	-	-	0,95	-	-
Halbenrain	-	-	-	2,09	-	0,13
Jagerberg	-	-	-	0,43	-	0,15
Kapfenstein	-	2,13	-	14,18	0,04	0,22
Klöch	0,31	0,68	-	11,90	0,09	5,39
Mettersdorf am Saßbach	-	-	-	0,59	-	-
Murfeld	0,47	-	-	0,68	-	0,03
Tieschen	0,15	0,70	0,24	6,00	0,58	0,91
Unterlamm	-	-	-	0,90	0,40	0,24
Bad Gleichenberg	-	-	-	3,08	-	1,17
Bad Radkersburg	-	-	-	0,16	-	0,04
Deutsch Goritz	-	0,47	-	0,92	0,15	-
Fehring	-	0,71	0,05	8,38	0,51	0,49
Feldbach	-	0,40	-	3,97	-	0,21
Gnas	-	-	-	2,61	0,13	0,15
Kirchbach-Zerlach	0,24	0,20	-	3,07	0,14	0,07
Kirchberg an der Raab	-	-	-	0,65	0,09	0,05
Mureck	-	-	-	-	-	-
Palldau	-	-	-	0,42	-	0,19
Pirching am Traubenberg	-	-	-	0,09	-	-
Riegersburg	0,17	0,35	-	7,84	0,39	0,93
St. Anna am Aigen	0,70	0,16	-	17,39	0,28	1,17
St. Peter am Ottersbach	0,20	0,36	-	4,17	0,11	0,70
St. Stefan im Rosental	-	-	-	1,86	-	0,32
Straden	0,12	-	0,26	11,70	0,13	0,80
Wien	1,32	7,61	0,36	36,13	0,00	1,02
Wien 1.,Innere Stadt	-	-	0,08	0,12	-	0,07
Wien 2.,Leopoldstadt	-	-	0,28	0,04	-	0,33
Wien 3.,Landstraße	-	-	-	0,31	-	0,01
Wien 4.,Wieden	-	-	-	-	-	-
Wien 5.,Margareten	-	-	-	-	-	-
Wien 6.,Mariahilf	-	-	-	-	-	-
Wien 7.,Neubau	-	-	-	0,03	-	-
Wien 8.,Josefstadt	0,04	0,10	-	0,38	-	-
Wien 9.,Alsergrund	-	-	-	-	-	0,05
Wien 10.,Favoriten	-	0,13	-	1,60	-	0,05
Wien 11.,Simmering	-	-	-	0,18	-	-
Wien 12.,Meidling	-	-	-	-	-	-
Wien 13.,Hietzing	-	-	-	0,03	-	-
Wien 14.,Penzing	-	-	-	-	-	0,04

REBFLÄCHEN NACH ROTWEINSORTEN
(Flächenangaben in Hektar)

Tabelle 4/3

Bundesland Weinbaugebiet Politischer Bezirk Gemeinde	Roesler	St. Laurent	Syrah (Shiraz)	Zweigelt (Blauer Zweigelt, Rotburger)	Andere Rotwein- sorten	Gemischter Satz
Wien 15.,Rudolfsh.-Fünfh.	-	-	-	-	-	-
Wien 16.,Ottakring	0,36	-	-	0,06	-	-
Wien 17.,Hernals	-	-	-	-	-	-
Wien 18.,Währing	-	-	-	-	-	-
Wien 19.,Döbling	0,26	1,65	-	14,36	-	0,03
Wien 20.,Brigittenau	-	-	-	0,28	-	-
Wien 21.,Floridsdorf	0,66	3,13	-	14,52	-	0,01
Wien 22.,Donaustadt	-	-	-	-	-	-
Wien 23.,Liesing	-	2,60	-	4,23	0,00	0,43
Übrige Bundesländer	2,38	0,46	0,05	8,55	8,93	3,45

WEINGÄRTEN UND REBSCHULEN NACH WEINBAUGEBIETEN
(Flächenangaben in Hektar)

Tabelle 5

Bundesland Weinbaugebiet	Bepflanzte Weingartenfläche				Reb- schulen	
	Fläche insgesamt	Ertragsfähig		Noch nicht ertragsfähig		
		Weißwein	Rotwein	Weißwein		Rotwein
Österreich	45.438,79	28.811,97	14.677,01	1.689,59	260,22	135,13
Weinbauregionen						
Weinland	40.975,33	25.567,43	13.672,91	1.496,78	238,21	128,93
Steirerland	4.323,79	3.166,18	970,98	171,19	15,44	6,20
Bergland	139,67	78,36	33,12	21,62	6,57	-
Burgenland	12.248,71	5.073,07	6.725,46	306,85	143,33	62,26
Weinbaugebiete						
Neusiedlersee	7.098,43	3.368,18	3.400,63	242,27	87,35	60,46
Neusiedlersee-Hügelland	2.835,24	1.410,53	1.362,20	47,69	14,82	-
Mittelburgenland	1.896,55	127,73	1.721,17	8,42	39,23	1,80
Südburgenland	418,49	166,62	241,46	8,47	1,93	-
Niederösterreich	28.145,14	20.038,45	6.846,24	1.166,17	94,28	66,67
Weinbaugebiete						
Thermenregion	2.181,51	1.125,97	964,75	67,40	23,40	10,71
Kremstal	2.368,39	1.833,50	421,88	111,79	1,22	9,28
Kamptal	3.906,93	2.966,68	795,70	141,69	2,86	10,76
Wagram	2.720,37	2.032,31	578,97	102,02	7,07	1,89
Traisental	814,99	610,14	141,98	61,73	1,14	5,89
Carnuntum	906,06	387,56	471,87	26,07	20,56	-
Wachau	1.344,03	1.173,35	116,78	53,64	0,26	-
Weinviertel	13.857,91	9.874,80	3.343,71	601,62	37,78	28,14
ohne Weinbaugebiet	44,95	34,14	10,60	0,21	-	-
Steiermark	4.323,79	3.166,18	970,98	171,19	15,44	6,20
Weinbaugebiete						
Südsteiermark	2.161,78	1.778,34	287,06	91,92	4,46	1,07
Weststeiermark	538,42	151,30	364,81	14,43	7,88	-
Vulkanland Steiermark ohne Weinbaugebiet	1.623,32 0,28	1.236,26 0,28	319,12 -	64,84 -	3,10 -	5,13 -
Wien	581,48	455,91	101,21	23,76	0,60	-
Übrige Bundesländer	139,67	78,36	33,12	21,62	6,57	-

REBSORTEN NACH BUNDESLÄNDERN
(Flächenangaben in Hektar)

Tabelle 6

Rebsorten□	Österreich	Burgenland	Niederösterreich	Steiermark	Wien	Übrige Bundesländer
Weißwein						
Bouvier	216,34	182,09	30,04	1,99	1,88	0,34
Chardonnay (Morillon)	1.576,81	599,83	603,65	316,89	40,24	16,20
Frühroter Veltliner (Malvasier)	368,62	11,54	351,66	-	4,86	0,55
Furmint	8,63	7,66	0,44	0,43	0,10	-
Goldburger	97,72	46,95	20,12	29,01	1,63	-
Grauer Burgunder (Pinot Gris, Ruländer)	224,07	73,65	47,71	93,67	6,00	3,03
Grüner Veltliner (Weißgipfler)	14.375,82	1.258,26	12.920,11	8,48	171,45	17,52
Jubiläumsrebe	6,20	3,48	2,54	-	0,18	-
Müller-Thurgau (Rivaner)	1.777,11	289,39	1.231,14	235,73	17,33	3,52
Muskateller (Gelber Muskateller, Roter Muskateller)	823,26	115,89	388,64	300,67	13,03	5,02
Muskat-Ottonel	343,85	247,06	89,56	4,67	2,01	0,56
Neuburger	507,26	139,82	352,31	0,49	14,05	0,59
Roter Veltliner	197,51	0,21	193,20	-	3,54	0,57
Rotgipfler	123,27	0,53	117,59	-	5,15	-
Sauvignon Blanc	1.170,21	225,51	288,50	623,16	15,42	17,62
Scheurebe (Sämling 88)	350,85	155,28	46,99	147,26	1,31	0,02
Sylvaner (Grüner Sylvaner)	38,47	2,10	26,56	7,46	2,20	0,15
Traminer (Gewürztraminer, Roter Traminer, Gelber Traminer)	288,05	106,36	101,17	69,08	9,89	1,54
Weißer Burgunder (Weißburgunder, Pinot Blanc, Klevner)	1.916,15	492,99	842,00	528,49	45,98	6,68
Weißer Riesling (Riesling, Rheinriesling)	2.015,78	127,16	1.729,70	62,90	77,97	18,04
Welschriesling	3.232,92	1.192,80	1.311,82	700,99	25,59	1,73
Zierfandler (Spätrot)	82,38	0,75	76,57	-	5,06	-
Andere Weißweinsorten	103,27	0,07	66,76	28,64	2,84	4,95
Gemischter Satz	657,01	100,53	365,84	177,37	11,92	1,34
zusammen	30.501,56	5.379,93	21.204,62	3.337,37	479,67	99,98
Rotwein						
Blauburger	750,01	117,18	603,82	20,67	7,83	0,52
Blauer Burgunder (Blauer Spätburgunder, Blauburgunder, Pinot Noir)	613,80	278,01	293,23	16,21	16,61	9,74
Blauer Portugieser	1.264,79	10,04	1.245,50	1,87	6,42	0,96
Blauer Wildbacher	433,83	0,04	1,08	432,29	-	0,42
Blaufränkisch (Frankovka)	2.807,80	2.631,89	148,95	20,76	4,92	1,28
Cabernet Franc	64,37	48,84	13,37	0,76	1,00	0,40
Cabernet Sauvignon	566,75	341,65	200,07	14,84	9,40	0,80
Merlot	694,61	403,61	258,28	22,22	9,15	1,36
Rathay	31,88	19,30	11,51	0,65	0,05	0,38
Roesler	215,76	102,94	102,32	6,80	1,32	2,38
St. Laurent	724,24	360,01	342,27	13,89	7,61	0,46
Syrah (Shiraz)	140,50	102,82	35,69	1,59	0,36	0,05
Zweigelt (Blauer Zweigelt, Rotburger)	6.311,20	2.403,22	3.520,51	342,78	36,13	8,55
Andere Rotweinsorten	33,11	-	8,49	15,68	0,00	8,93
Gemischter Satz	284,57	49,24	155,45	75,42	1,02	3,45
zusammen	14.937,23	6.868,79	6.940,52	986,42	101,81	39,69

REBSORTEN NACH ALTER DER REBSTÖCKE
(Flächenangaben in Hektar)

Tabelle 7

Rebsorten□	Insgesamt	Alter der Rebstöcke ...			
		unter 3 Jahre	3 bis 9 Jahre	10 bis 29 Jahre	30 Jahre alt und älter

Österreich

Weißwein

Bouvier	216,34	13,06	40,47	112,06	50,75
Chardonnay (Morillon)	1.576,81	84,20	227,24	1.182,09	83,29
Frühroter Veltliner (Malvasier)	368,62	7,40	24,64	192,74	143,84
Furmint	8,63	0,20	3,19	4,24	1,00
Goldburger	97,72	0,37	1,36	18,18	77,81
Grauer Burgunder (Pinot Gris, Ruländer)	224,07	14,75	39,32	107,97	62,02
Grüner Veltliner (Weißgipfler)	14.375,82	960,98	2.049,12	4.999,24	6.366,47
Jubiläumsrebe	6,20	0,00	0,71	1,23	4,26
Müller-Thurgau (Rivaner)	1.777,11	44,26	148,75	546,74	1.037,36
Muskateller (Gelber Muskateller, Roter Muskateller)	823,26	105,17	366,30	313,67	38,11
Muskat-Otonel	343,85	21,88	65,50	167,66	88,81
Neuburger	507,26	7,15	17,05	196,32	286,74
Roter Veltliner	197,51	18,47	31,27	53,66	94,11
Rotgipfler	123,27	10,73	31,00	37,81	43,73
Sauvignon Blanc	1.170,21	81,32	421,54	638,35	29,00
Scheurebe (Sämling 88)	350,85	19,33	59,98	117,86	153,69
Sylvaner (Grüner Sylvaner)	38,47	0,11	2,62	23,23	12,50
Traminer (Gewürztraminer, Roter Traminer, Gelber Traminer)	288,05	10,99	50,64	148,86	77,57
Weißer Burgunder (Weißburgunder, Pinot Blanc, Klevner)	1.916,15	80,64	202,54	1.213,84	419,13
Weißer Riesling (Riesling, Rheinriesling)	2.015,78	55,66	211,88	1.271,01	477,23
Welschriesling	3.232,92	110,63	314,08	1.841,67	966,53
Zierfandler (Spätrot)	82,38	6,26	8,38	42,20	25,54
Andere Weißweinsorten	103,27	23,36	44,90	25,81	9,19
Gemischter Satz	657,01	12,67	170,06	89,63	384,64
zusammen	30.501,56	1.689,59	4.532,54	13.346,09	10.933,34

Rotwein

Blauburger	750,01	3,29	30,08	543,54	173,10
Blauer Burgunder (Blauer Spätburgunder, Blauburgunder, Pinot Noir)	613,80	19,18	63,31	469,54	61,77
Blauer Portugieser	1.264,79	4,58	34,32	573,50	652,39
Blauer Wildbacher	433,83	9,24	53,14	269,08	102,36
Blaufränkisch (Frankovka)	2.807,80	43,98	253,40	1.694,05	816,37
Cabernet Franc	64,37	6,05	8,18	48,57	1,57
Cabernet Sauvignon	566,75	21,46	46,10	483,16	16,04
Merlot	694,61	21,51	101,37	566,70	5,02
Rathay	31,88	2,94	15,06	13,80	0,09
Roesler	215,76	14,93	65,69	134,47	0,66
St. Laurent	724,24	4,50	44,32	578,66	96,76
Syrah (Shiraz)	140,50	0,56	10,97	128,14	0,83
Zweigelt (Blauer Zweigelt, Rotburger)	6.311,20	99,70	353,19	4.610,40	1.247,90
Andere Rotweinsorten	33,11	5,08	15,09	11,14	1,80
Gemischter Satz	284,57	3,21	72,96	38,58	169,82
zusammen	14.937,23	260,22	1.167,20	10.163,32	3.346,49

REBSORTEN NACH ALTER DER REBSTÖCKE
(Flächenangaben in Hektar)

Tabelle 7

Rebsorten□	Insgesamt	Alter der Rebstöcke ...			
		unter 3 Jahre	3 bis 9 Jahre	10 bis 29 Jahre	30 Jahre alt und älter

Burgenland

Weißwein

Bouvier	182,09	12,30	35,46	89,22	45,12
Chardonnay (Morillon)	599,83	41,68	78,57	444,68	34,90
Frühroter Veltliner (Malvasier)	11,54	-	0,11	3,04	8,40
Furmint	7,66	-	2,86	3,80	1,00
Goldburger	46,95	-	0,20	4,05	42,71
Grauer Burgunder (Pinot Gris, Ruländer)	73,65	4,86	9,50	23,04	36,26
Grüner Veltliner (Weißgipfler)	1.258,26	103,11	168,59	505,30	481,26
Jubiläumsrebe	3,48	-	-	0,06	3,42
Müller-Thurgau (Rivaner)	289,39	15,96	19,24	101,82	152,36
Muskateller (Gelber Muskateller, Roter Muskateller)	115,89	17,59	59,35	37,27	1,68
Muskat-Ottonel	247,06	17,60	51,02	113,77	64,67
Neuburger	139,82	2,09	4,74	50,66	82,33
Roter Veltliner	0,21	-	-	0,21	-
Rotgipfler	0,53	0,14	0,16	-	0,23
Sauvignon Blanc	225,51	16,49	69,72	136,92	2,38
Scheurebe (Sämling 88)	155,28	11,99	20,51	58,83	63,96
Sylvaner (Grüner Sylvaner)	2,10	-	0,30	0,65	1,16
Traminer (Gewürztraminer, Roter Traminer, Gelber Traminer)	106,36	2,79	17,92	49,82	35,83
Weißer Burgunder (Weißburgunder, Pinot Blanc, Klevner)	492,99	17,31	36,92	305,67	133,09
Weißer Riesling (Riesling, Rheinriesling)	127,16	1,91	7,31	98,46	19,49
Welschriesling	1.192,80	36,05	98,33	690,48	367,94
Zierfandler (Spätrot)	0,75	-	-	0,75	-
Andere Weißweinsorten	0,07	-	-	-	0,07
Gemischter Satz	100,53	5,00	7,12	39,79	48,63
zusammen	5.379,93	306,85	687,90	2.758,27	1.626,90

Rotwein

Blauburger	117,18	0,28	0,45	91,88	24,57
Blauer Burgunder (Blauer Spätburgunder, Blauburgunder, Pinot Noir)	278,01	3,14	18,94	242,01	13,92
Blauer Portugieser	10,04	-	0,19	2,39	7,47
Blauer Wildbacher	0,04	-	-	-	0,04
Blaufränkisch (Frankovka)	2.631,89	39,94	227,39	1.588,53	776,02
Cabernet Franc	48,84	6,01	7,60	35,17	0,05
Cabernet Sauvignon	341,65	13,41	31,43	292,74	4,07
Merlot	403,61	13,22	55,70	334,17	0,52
Rathay	19,30	1,98	10,59	6,73	-
Roesler	102,94	12,84	29,42	60,69	-
St. Laurent	360,01	0,46	12,43	317,78	29,34
Syrah (Shiraz)	102,82	0,41	5,20	97,07	0,14
Zweigelt (Blauer Zweigelt, Rotburger)	2.403,22	50,99	122,95	1.743,87	485,40
Andere Rotweinsorten	-	-	-	-	-
Gemischter Satz	49,24	0,63	1,96	16,24	30,41
zusammen	6.868,79	143,33	524,25	4.829,27	1.371,94

REBSORTEN NACH ALTER DER REBSTÖCKE
(Flächenangaben in Hektar)

Tabelle 7

Rebsorten□	Insgesamt	Alter der Rebstöcke ...			
		unter 3 Jahre	3 bis 9 Jahre	10 bis 29 Jahre	30 Jahre alt und älter

Niederösterreich

Weißwein

Bouvier	30,04	0,76	4,27	19,91	5,09
Chardonnay (Morillon)	603,65	31,04	77,82	464,84	29,94
Frühroter Veltliner (Malvasier)	351,66	7,20	23,57	186,39	134,50
Furmint	0,44	0,05	0,28	0,11	-
Goldburger	20,12	-	0,90	4,40	14,82
Grauer Burgunder (Pinot Gris, Ruländer)	47,71	2,71	6,58	30,53	7,89
Grüner Veltliner (Weißgipfler)	12.920,11	846,80	1.831,91	4.421,47	5.819,93
Jubiläumsrebe	2,54	0,00	0,53	1,17	0,84
Müller-Thurgau (Rivaner)	1.231,14	22,75	106,61	344,51	757,28
Muskateller (Gelber Muskateller, Roter Muskateller)	388,64	52,20	167,03	160,39	9,02
Muskat-Otonel	89,56	3,75	13,22	51,19	21,41
Neuburger	352,31	4,30	11,12	140,37	196,52
Roter Veltliner	193,20	16,44	29,74	53,12	93,90
Rotgipfler	117,59	10,48	30,08	35,42	41,61
Sauvignon Blanc	288,50	22,08	99,49	159,06	7,88
Scheurebe (Sämling 88)	46,99	3,15	6,52	21,26	16,05
Sylvaner (Grüner Sylvaner)	26,56	0,06	1,68	15,96	8,87
Traminer (Gewürztraminer, Roter Traminer, Gelber Traminer)	101,17	5,27	16,63	59,12	20,16
Weißer Burgunder (Weißburgunder, Pinot Blanc, Klevner)	842,00	20,50	42,68	599,98	178,84
Weißer Riesling (Riesling, Rheinriesling)	1.729,70	47,00	174,00	1.084,52	424,19
Welschriesling	1.311,82	45,54	112,17	760,04	394,07
Zierfandler (Spätrot)	76,57	6,09	7,17	39,25	24,06
Andere Weißweinsorten	66,76	14,54	30,12	17,29	4,81
Gemischter Satz	365,84	3,46	8,25	40,66	313,48
zusammen	21.204,62	1.166,17	2.802,37	8.710,93	8.525,15

Rotwein

Blauburger	603,82	2,91	27,58	433,43	139,90
Blauer Burgunder (Blauer Spätburgunder, Blauburgunder, Pinot Noir)	293,23	12,82	33,12	204,50	42,79
Blauer Portugieser	1.245,50	4,58	33,54	566,34	641,05
Blauer Wildbacher	1,08	0,40	-	0,57	0,11
Blaufränkisch (Frankovka)	148,95	3,72	22,23	91,95	31,05
Cabernet Franc	13,37	0,04	0,20	11,70	1,43
Cabernet Sauvignon	200,07	8,00	12,00	168,59	11,48
Merlot	258,28	7,68	38,16	208,17	4,27
Rathay	11,51	0,88	3,72	6,82	0,09
Roesler	102,32	1,85	30,17	69,64	0,66
St. Laurent	342,27	4,04	29,31	246,05	62,86
Syrah (Shiraz)	35,69	0,02	5,65	29,33	0,69
Zweigelt (Blauer Zweigelt, Rotburger)	3.520,51	46,20	189,67	2.617,55	667,09
Andere Rotweinsorten	8,49	0,32	3,76	4,31	0,10
Gemischter Satz	155,45	0,83	3,39	17,57	133,66
zusammen	6.940,52	94,28	432,52	4.676,50	1.737,22

REBSORTEN NACH ALTER DER REBSTÖCKE
(Flächenangaben in Hektar)

Tabelle 7

Rebsorten□	Insgesamt	Alter der Rebstöcke ...			
		unter 3 Jahre	3 bis 9 Jahre	10 bis 29 Jahre	30 Jahre alt und älter
Steiermark					
Weißwein					
Bouvier	1,99	-	0,24	1,27	0,48
Chardonnay (Morillon)	316,89	8,46	54,47	237,86	16,10
Frühroter Veltliner (Malvasier)	-	-	-	-	-
Furmint	0,43	0,15	-	0,28	-
Goldburger	29,01	0,37	0,21	9,29	19,15
Grauer Burgunder (Pinot Gris, Ruländer)	93,67	5,61	20,98	50,26	16,82
Grüner Veltliner (Weißgipfler)	8,48	1,07	1,62	1,61	4,18
Jubiläumsrebe	-	-	-	-	-
Müller-Thurgau (Rivaner)	235,73	4,14	18,32	91,91	121,36
Muskateller (Gelber Muskateller, Roter Muskateller)	300,67	31,97	130,54	111,15	27,01
Muskat-Ottonel	4,67	0,54	0,36	1,84	1,92
Neuburger	0,49	-	-	0,25	0,24
Roter Veltliner	-	-	-	-	-
Rotgipfler	-	-	-	-	-
Sauvignon Blanc	623,16	35,09	235,19	334,52	18,36
Scheurebe (Sämling 88)	147,26	4,19	32,94	36,84	73,29
Sylvaner (Grüner Sylvaner)	7,46	-	0,36	5,88	1,22
Traminer (Gewürztraminer, Roter Traminer, Gelber Traminer)	69,08	2,18	12,76	34,92	19,23
Weißer Burgunder (Weißburgunder, Pinot Blanc, Klevner)	528,49	37,69	114,51	281,50	94,80
Weißer Riesling (Riesling, Rheinriesling)	62,90	1,17	8,39	37,82	15,52
Welschriesling	700,99	28,02	101,58	377,03	194,35
Zierfandler (Spätrot)	-	-	-	-	-
Andere Weißweinsorten	28,64	7,10	11,41	6,86	3,27
Gemischter Satz	177,37	3,45	153,26	7,99	12,67
zusammen	3.337,37	171,19	897,14	1.629,06	639,97
Rotwein					
Blauburger	20,67	0,06	1,62	13,35	5,64
Blauer Burgunder (Blauer Spätburgunder, Blauburgunder, Pinot Noir)	16,21	0,25	2,65	11,84	1,47
Blauer Portugieser	1,87	-	-	1,06	0,81
Blauer Wildbacher	432,29	8,45	53,14	268,48	102,22
Blaufränkisch (Frankovka)	20,76	0,15	2,86	10,17	7,58
Cabernet Franc	0,76	-	0,19	0,49	0,09
Cabernet Sauvignon	14,84	-	1,47	13,28	0,10
Merlot	22,22	0,17	4,48	17,35	0,22
Rathay	0,65	-	0,51	0,14	-
Roesler	6,80	0,10	3,63	3,06	-
St. Laurent	13,89	-	2,07	8,58	3,23
Syrah (Shiraz)	1,59	0,13	0,12	1,33	-
Zweigelt (Blauer Zweigelt, Rotburger)	342,78	1,20	33,64	219,97	87,97
Andere Rotweinsorten	15,68	3,45	4,30	6,49	1,44
Gemischter Satz	75,42	1,48	65,61	3,20	5,13
zusammen	986,42	15,44	176,28	578,80	215,90

REBSORTEN NACH ALTER DER REBSTÖCKE
(Flächenangaben in Hektar)

Tabelle 7

Rebsorten□	Insgesamt	Alter der Rebstöcke ...			
		unter 3 Jahre	3 bis 9 Jahre	10 bis 29 Jahre	30 Jahre alt und älter

Wien

Weißwein

Bouvier	1,88	-	0,19	1,64	0,06
Chardonnay (Morillon)	40,24	1,85	5,90	30,15	2,34
Frühroter Veltliner (Malvasier)	4,86	0,06	0,60	3,27	0,94
Furmint	0,10	-	0,05	0,05	-
Goldburger	1,63	-	0,06	0,44	1,14
Grauer Burgunder (Pinot Gris, Ruländer)	6,00	0,50	0,84	3,61	1,06
Grüner Veltliner (Weißgipfler)	171,45	8,56	39,32	66,72	56,85
Jubiläumsrebe	0,18	-	0,18	-	-
Müller-Thurgau (Rivaner)	17,33	0,13	3,58	7,26	6,36
Muskateller (Gelber Muskateller, Roter Muskateller)	13,03	1,59	7,03	4,01	0,40
Muskat-Otonel	2,01	-	0,35	0,86	0,80
Neuburger	14,05	0,61	1,16	5,01	7,27
Roter Veltliner	3,54	1,47	1,53	0,33	0,21
Rotgipfler	5,15	0,11	0,76	2,40	1,88
Sauvignon Blanc	15,42	2,20	5,66	7,25	0,31
Scheurebe (Sämling 88)	1,31	-	0,01	0,92	0,39
Sylvaner (Grüner Sylvaner)	2,20	0,06	0,14	0,75	1,25
Traminer (Gewürztraminer, Roter Traminer, Gelber Traminer)	9,89	0,74	1,94	4,87	2,34
Weißer Burgunder (Weißburgunder, Pinot Blanc, Klevner)	45,98	1,80	6,27	25,92	11,99
Weißer Riesling (Riesling, Rheinriesling)	77,97	2,40	10,07	48,59	16,91
Welschriesling	25,59	0,79	1,42	13,39	9,98
Zierfandler (Spätrot)	5,06	0,17	1,21	2,20	1,48
Andere Weißweinsorten	2,84	0,20	0,27	1,35	1,02
Gemischter Satz	11,92	0,52	0,37	1,20	9,84
zusammen	479,67	23,76	88,89	232,18	134,84

Rotwein

Blauburger	7,83	-	0,10	4,74	2,99
Blauer Burgunder (Blauer Spätburgunder, Blauburgunder, Pinot Noir)	16,61	0,10	4,23	9,53	2,75
Blauer Portugieser	6,42	-	0,45	3,14	2,83
Blauer Wildbacher	-	-	-	-	-
Blaufränkisch (Frankovka)	4,92	0,16	0,61	2,85	1,30
Cabernet Franc	1,00	-	0,19	0,81	-
Cabernet Sauvignon	9,40	-	1,17	7,97	0,26
Merlot	9,15	-	2,23	6,91	0,01
Rathay	0,05	-	0,05	-	-
Roesler	1,32	-	0,49	0,83	-
St. Laurent	7,61	-	0,46	5,82	1,33
Syrah (Shiraz)	0,36	-	-	0,36	-
Zweigelt (Blauer Zweigelt, Rotburger)	36,13	0,12	4,21	24,54	7,27
Andere Rotweinsorten	0,00	-	0,00	-	-
Gemischter Satz	1,02	0,22	0,16	0,02	0,62
zusammen	101,81	0,60	14,34	67,53	19,34

REBSORTEN NACH ALTER DER REBSTÖCKE
(Flächenangaben in Hektar)

Tabelle 7

Rebsorten□	Insgesamt	Alter der Rebstöcke ...			
		unter 3 Jahre	3 bis 9 Jahre	10 bis 29 Jahre	30 Jahre alt und älter

Übrige Bundesländer

Weißwein

Bouvier	0,34	-	0,31	0,02	-
Chardonnay (Morillon)	16,20	1,16	10,48	4,56	-
Frühroter Veltliner (Malvasier)	0,55	0,14	0,37	0,05	-
Furmint	-	-	-	-	-
Goldburger	-	-	-	-	-
Grauer Burgunder (Pinot Gris, Ruländer)	3,03	1,08	1,42	0,54	-
Grüner Veltliner (Weißgipfler)	17,52	1,44	7,68	4,15	4,25
Jubiläumsrebe	-	-	-	-	-
Müller-Thurgau (Rivaner)	3,52	1,28	1,00	1,24	-
Muskateller (Gelber Muskateller, Roter Muskateller)	5,02	1,82	2,35	0,85	-
Muskat-Otonel	0,56	-	0,56	-	-
Neuburger	0,59	0,15	0,02	0,03	0,38
Roter Veltliner	0,57	0,57	-	-	-
Rotgipfler	-	-	-	-	-
Sauvignon Blanc	17,62	5,47	11,48	0,60	0,07
Scheurebe (Sämling 88)	0,02	-	-	0,02	-
Sylvaner (Grüner Sylvaner)	0,15	-	0,15	-	-
Traminer (Gewürztraminer, Roter Traminer, Gelber Traminer)	1,54	-	1,40	0,14	-
Weißer Burgunder (Weißburgunder, Pinot Blanc, Klevner)	6,68	3,34	2,16	0,77	0,41
Weißer Riesling (Riesling, Rheinriesling)	18,04	3,17	12,10	1,63	1,14
Welschriesling	1,73	0,22	0,58	0,73	0,19
Zierfandler (Spätrot)	-	-	-	-	-
Andere Weißweinsorten	4,95	1,53	3,10	0,30	0,02
Gemischter Satz	1,34	0,25	1,07	-	0,02
zusammen	99,98	21,62	56,23	15,64	6,48

Rotwein

Blauburger	0,52	0,04	0,34	0,14	-
Blauer Burgunder (Blauer Spätburgunder, Blauburgunder, Pinot Noir)	9,74	2,87	4,37	1,66	0,85
Blauer Portugieser	0,96	-	0,15	0,57	0,24
Blauer Wildbacher	0,42	0,39	0,00	0,03	-
Blaufränkisch (Frankovka)	1,28	-	0,31	0,55	0,43
Cabernet Franc	0,40	-	-	0,40	-
Cabernet Sauvignon	0,80	0,05	0,03	0,58	0,13
Merlot	1,36	0,44	0,81	0,10	-
Rathay	0,38	0,09	0,19	0,11	-
Roesler	2,38	0,14	1,98	0,26	-
St. Laurent	0,46	-	0,04	0,42	-
Syrah (Shiraz)	0,05	-	-	0,05	-
Zweigelt (Blauer Zweigelt, Rotburger)	8,55	1,19	2,72	4,47	0,17
Andere Rotweinsorten	8,93	1,31	7,03	0,34	0,26
Gemischter Satz	3,45	0,05	1,84	1,55	0,01
zusammen	39,69	6,57	19,81	11,22	2,09